ESTADÍSTICAS AGRÍCOLAS DE LAS UNIDADES DE RIEGO

Año agrícola 2015-2016



MÉXICO
GOBIERNO DE LA REPÚBLICA

SEMARNAT
SECRETARÍA DE MEDIO AMBIENTE Y RECURSOS NATURALES

CONAGUA
COMISIÓN NACIONAL DEL AGUA

Estadísticas Agrícolas de las Unidades de Riego

Año agrícola 2015–2016

Comisión Nacional del Agua

www.gob.mx/conagua

Estadísticas Agrícolas de las Unidades de Riego
Año agrícola 2015–2016.

Edición 2017

D.R ©Secretaría de Medio Ambiente y Recursos Naturales
Av. Ejército Nacional 223, Col. Anáhuac, Ciudad de México. C.P. 11320

Comisión Nacional del Agua
Insurgentes Sur No. 2416 Col. Copilco El Bajo
C.P. 04340, Coyoacán, Ciudad de México.
Tel. (55) 5174-4000
www.conagua.gob.mx

Subdirección General de Infraestructura Hidroagrícola

Impreso y hecho en México.
Distribución gratuita. Prohibida su venta.
Queda prohibido el uso para fines distintos al desarrollo social.
Se autoriza la reproducción sin alteraciones del material contenido
en esta obra, sin fines de lucro y citando la fuente.

PRESENTACIÓN

La modernización de la administración pública requiere de la actualización continua de los sistemas de información para un mejor seguimiento y monitoreo de los procesos, al tiempo que se automatizan las tareas susceptibles de mejora. Es por ello que se requiere optimizar la capacidad y oportunidad de respuesta a la información requerida por la sociedad así como de los diferentes niveles de gobierno. Ante la creciente demanda de información agrícola obtenida de las unidades de riego, La Conagua requiere del desarrollo y actualización de procedimientos y herramientas que faciliten la integración nacional de la información agrícola e hidrométrica que se genera en el ámbito de su competencia.

La Conagua tiene como uno de los principales retos crear conciencia entre los usuarios sobre la importancia y beneficios del uso eficiente del agua y la infraestructura, asociado al incrementar la participación económica de los productores, conforme a las reglas de operación de los diferentes programas, con el fin de obtener mayores beneficios en tiempos menores, promoviendo además la capacitación de los usuarios integrados a las asociaciones civiles. El Programa Nacional Hídrico (2013-2018), de la administración del Lic. Enrique Peña Nieto, indica las principales instituciones y organizaciones que deben participar para incrementar la producción agrícola y el uso eficiente del agua. Uno de los instrumentos para el mejor seguimiento de dichas metas es la estadística de producción agrícola.

En México se tienen aproximadamente 53 058 unidades de riego, con una infraestructura productiva agrícola de 4.3 millones de hectáreas irrigadas. Para conocer su aportación a la producción agrícola nacional, se requiere de la integración y seguimiento frecuente de la estadística agrícola para así contar con elementos e indicadores en la toma de decisiones para la planeación y ajuste de políticas aplicadas a dichas unidades de riego. La Conagua publica anualmente las Estadísticas Agrícolas de las Unidades de Riego del país, que contiene información que permite valorar el desempeño de la agricultura en dichas unidades.

La integración oportuna del informe ha sido posible gracias a la información proporcionada por el Servicio de Información Agroalimentaria y Pesquera (SIAP) de la Sagarpa, así como la información disponible de la estadística agrícola de los Distritos de Riego del país, logrando con el apoyo de la Universidad Autónoma Chapingo una estimación robusta de la producción agrícola de las unidades de riego bajo la supervisión de La Conagua.

El documento se encuentra disponible tanto en forma impresa como en formato digital para facilitar su difusión y consulta, tal y como lo demanda una sociedad consciente del derecho de acceso a la información pública.

GERENCIA DE UNIDADES DE RIEGO Comisión Nacional del Agua

Índice

Introducción 1

Capítulo 1. Concentrado estadístico de producción agrícola 3

1.1 Organismo de cuenca 4
1.2 Entidad federativa 5
1.3 Grupo de cultivo 6

Capítulo 2. Análisis de la producción agrícola 7

2.1 País 8
2.2 Organismo de cuenca 9
2.3 Entidades federativas 14
2.4 Cultivos 18

Capítulo 3. Estadística agrícola por organismo de cuenca 25

3.1 Estadística agrícola por ciclo y cultivo 26

Capítulo 4. Estadística agrícola estatal por año agrícola 75

4.1 Aguascalientes 76
4.2 Baja California 78
4.3 Baja California Sur 81
4.4 Campeche 84
4.5 Chiapas 85
4.6 Chihuahua 87
4.7 Ciudad de México 89
4.8 Coahuila de Zaragoza 90
4.9 Colima 92
4.10 Durango 94
4.11 Estado de México 96
4.12 Guanajuato 101
4.13 Guerrero 104
4.14 Hidalgo 106

4.15 Jalisco 108
4.16 Michoacán de Ocampo 112
4.17 Morelos 116
4.18 Nayarit 118
4.19 Nuevo León 121
4.20 Oaxaca 123
4.21 Puebla 125
4.22 Querétaro de Arteaga 129
4.23 Quintana Roo 131
4.24 San Luis Potosí 132
4.25 Sinaloa 135
4.26 Sonora 138
4.27 Tabasco 141
4.28 Tamaulipas 142
4.29 Tlaxcala 144
4.30 Veracruz de Ignacio de la Llave 146
4.31 Yucatán 147
4.32 Zacatecas 150

Capítulo 5. Estadística agrícola estatal por municipio 153

5.1 Aguascalientes 154
5.2 Baja California 155
5.3 Baja California Sur 156
5.4 Campeche 156
5.5 Chiapas 157
5.6 Chihuahua 159
5.7 Ciudad de México 162
5.8 Coahuila 162
5.9 Colima 165
5.10 Durango 166
5.11 Estado de México 168
5.12 Guanajuato 174
5.13 Guerrero 177
5.14 Hidalgo 179
5.15 Jalisco 182
5.16 Michoacán de Ocampo 189
5.17 Morelos 195
5.18 Nayarit 197
5.19 Nuevo León 198

5.20 Oaxaca 200
5.21 Puebla 211
5.22 Querétaro de Arteaga 220
5.23 Quintana Roo 221
5.24 San Luis Potosí 221
5.25 Sinaloa 224
5.26 Sonora 226
5.27 Tabasco 231
5.28 Tamaulipas 231
5.29 Tlaxcala 233
5.30 Veracruz de Ignacio de la Llave 238
5.31 Yucatán 240
5.32 Zacatecas 245

Capítulo 6. Estadística agrícola por cultivo a nivel municipal 249

6.1 Aceituna 250
6.2 Acelga 251
6.3 Achiote 253
6.4 Agapando (gruesa) 153
6.5 Agave 254
6.6 Aguacate 255
6.7 Ajo 263
6.8 Ajonjolí 267
6.9 Álamo 269
6.10 Albahaca 269
6.11 Albricia 270
6.12 Alcachofa 270
6.13 Alcatraz (gruesa) 271
6.14 Alfalfa achicalada 271
6.15 Alfalfa verde 274
6.16 Algarrobo 292
6.17 Algodón hueso 292
6.18 Alhelí 294
6.19 Alhelí (gruesa) 294
6.20 Alpiste 294
6.21 Alpiste ornamental 295
6.22 Alstroemeria (gruesa) 295
6.23 Amaranto 295
6.24 Anís 296

6.25 Anturios (gruesa) 296
6.26 Apio 296
6.27 Arándano 298
6.28 Árbol de navidad (planta) 300
6.29 Aretillo (planta) 300
6.30 Arroz palay 300
6.31 Arvejón 302
6.32 Aster (manojo) 302
6.33 Ave del paraíso (gruesa) 303
6.34 Avena forrajera en verde 303
6.35 Avena grano 321
6.36 Baby back choi 322
6.37 Begonia (planta) 322
6.38 Belén (planta) 323
6.39 Berenjena 323
6.40 Betabel 325
6.41 Brócoli 327
6.42 Cacahuate 332
6.43 Cacao 335
6.44 Café cereza 335
6.45 Caimito 336
6.46 Calabacita 336
6.47 Calabaza 349
6.48 Calabaza semilla o chihua 350
6.49 Calancoe (planta) 351
6.50 Camote 352
6.51 Canola 354
6.52 Canola forrajera 355
6.53 Caña de azúcar 355
6.54 Caña de azúcar forrajera 361
6.55 Caña de azúcar piloncillo 362
6.56 Carambolo 362
6.57 Cártamo 363
6.58 Cártamo forrajero en verde 365
6.59 Cebada forrajera en verde 265
6.60 Cebada grano 368
6.61 Cebolla 372
6.62 Cebollín 382
6.63 Cereza 383
6.64 Chabacano 383

6.65 Chayote 384
6.66 Chía 384
6.67 Chícharo 385
6.68 Chilacayote 386
6.69 Chile habanero 389
6.70 Chile seco 389
6.71 Chile verde 391
6.72 Chile verde morrón 405
6.73 Chirimoya 407
6.74 Chives 407
6.75 Cilantro 407
6.76 Cineraria (planta) 413
6.77 Ciruela 413
6.78 Cítricos 415
6.79 Clavel (gruesa) 415
6.80 Coco fruta 415
6.81 Col (repollo) 417
6.82 Col de bruselas 422
6.83 Coliflor 424
6.84 Colza 427
6.85 Comino 428
6.86 Copra 428
6.87 Crisantemo (gruesa) 429
6.88 Crisantemo (planta) 430
6.89 Cyclamen (planta) 430
6.90 Dátil 431
6.91 Dólar (manojo) 431
6.92 Durazno 432
6.93 Ebo (janamargo o veza) 437
6.94 Ejote 439
6.95 Elote 444
6.96 Eneldo 450
6.97 Epazote 450
6.98 Espárrago 451
6.99 Especias y medicinales 453
6.100 Espinaca 453
6.101 Eucalipto 455
6.102 Flor perrito 455
6.103 Flores 456
6.104 Flores (gruesa) 456

6.105 Flores (manojo) 457
6.106 Forrajes 457
6.107 Frambuesa 458
6.108 Fresa 459
6.109 Fresa (planta) 461
6.110 Frijol 462
6.111 Frijol x pelón 481
6.112 Frutales varios 482
6.113 Gai lan 482
6.114 Garbanzo forrajero 483
6.115 Garbanzo grano 484
6.116 Garbanzo porquero 486
6.117 Geranio (planta) 486
6.118 Gerbera (gruesa) 486
6.119 Girasol 487
6.120 Girasol flor (gruesa) 488
6.121 Gladiola (gruesa) 489
6.122 Granada 490
6.123 Guaje 492
6.124 Guaje (verdura) 492
6.125 Guanábana 493
6.126 Guayaba 494
6.127 Haba grano 496
6.128 Haba verde 498
6.129 Helecho 502
6.130 Helecho (manojo) 503
6.131 Hierbabuena 503
6.132 Higo 503
6.133 Higuerilla 505
6.134 Hoja de plátano (belillo) 505
6.135 Hongos y setas 505
6.136 Hongos, setas y champiñones 506
6.137 Hortalizas 506
6.138 Hortensia (planta) 508
6.139 Huauzontle 508
6.140 Jaca (jackfruit) 509
6.141 Jamaica 509
6.142 Jatropha 510
6.143 Jícama 510
6.144 Kale 512

6.145 Lechuga 513
6.146 Leek 518
6.147 Lenteja 519
6.148 Lilium (gruesa) 519
6.149 Limón 520
6.150 Lima 529
6.151 Linaza ornamental (manojo) 530
6.152 Litchi 531
6.153 Macadamia 532
6.154 Maíz forrajero en verde 532
6.155 Maíz grano 542
6.156 Maíz palomero 571
6.157 Malanga 571
6.158 Mamey 571
6.159 Mandarina 572
6.160 Mango 574
6.161 Mangostán 579
6.162 Mano de león (manojo) 579
6.163 Manzana 580
6.164 Manzanilla 583
6.165 Maracuyá 583
6.166 Maralfalfa 584
6.167 Marañón 584
6.168 Margarita (manojo) 585
6.169 Mejorana 585
6.170 Melón 585
6.171 Melón amargo 590
6.172 Membrillo 591
6.173 Menta 592
6.174 Moringa 592
6.175 Nabo 592
6.176 Nabo forrajero 593
6.177 Nanche 594
6.178 Napa 595
6.179 Naranja 596
6.180 Nardo 601
6.181 Nardo (gruesa) 602
6.182 Níspero 602
6.183 Noche buena (planta) 603
6.184 Noni 604

6.185 Nopal forrajero 604
6.186 Nopalitos 604
6.187 Nube 609
6.188 Nube (manojo) 610
6.189 Nuez 610
6.190 Okra (angú o gombo) 616
6.191 Olleto 616
6.192 Orégano 617
6.193 Orquídea (gruesa) 617
6.194 Palma africana o de aceite 617
6.195 Palma de ornato (planta) 618
6.196 Palma taco 618
6.197 Palo de arco 618
6.198 Papa 619
6.199 Pápalo 621
6.200 Papaya 622
6.201 Pasto tapete (m2) 627
6.202 Pastos y praderas 628
6.203 Pastos y praderas en verde 628
6.204 Pensamiento (planta) 640
6.205 Pepino 640
6.206 Pera 649
6.207 Perejil 651
6.208 Perón 651
6.209 Persimonio 651
6.210 Petunia (planta) 651
6.211 Piña 652
6.212 Pipicha 652
6.213 Pistache 653
6.214 Pitahaya 653
6.215 Pitaya 654
6.216 Plantas de ornato (planta) 655
6.217 Plantero de tabaco (planta) 655
6.218 Plátano 655
6.219 Polar 658
6.220 Polar (gruesa) 658
6.221 Pon-pon (gruesa) 658
6.222 Poro 659
6.223 Quelite 660
6.224 Quinoa 660

6.225 Rabanito 660
6.226 Rábano 667
6.227 Rambután 663
6.228 Remolacha forrajera 663
6.229 Romerito 664
6.230 Romero 664
6.231 Rosa 664
6.232 Rosa (gruesa) 665
6.233 Rosa (planta) 666
6.234 Rye grass en verde 666
6.235 Sábila 670
6.236 Salvia 671
6.237 Sandía 671
6.238 Saramuyo 678
6.239 Semilla de anís 679
6.240 Semilla de avena grano 679
6.241 Semilla de calabacita 680
6.242 Semilla de caña de azúcar 680
6.243 Semilla de cebada grano 682
6.244 Semilla de cilantro 683
6.245 Semilla de frijol 683
6.246 Semilla de garbanzo 684
6.247 Semilla de garbanzo porquero 684
6.248 Semilla de jícama 685
6.249 Semilla de maíz grano 685
6.250 Semilla de papa 687
6.251 Semilla de sandía 688
6.252 Semilla de sorgo grano 688
6.253 Semilla de soya 689
6.254 Semilla de tomate rojo (jitomate) 689
6.255 Semilla de trigo grano 690
6.256 Semilla de triticale grano 691
6.257 Semilla de zacate 691
6.258 Shop suey 692
6.259 Solidago (manojo) 692
6.260 Sorgo escobero 692
6.261 Sorgo forrajero en verde 693
6.262 Sorgo grano 701
6.263 Soya 710
6.264 Statice 712

6.265 Statice (manojo) 712
6.266 Stevia 712
6.267 Tabaco 713
6.268 Tamarindo 714
6.269 Tangelo 715
6.270 Tangerina 716
6.271 Tarragón 716
6.272 Te limón 716
6.273 Tejocote 717
6.274 Terciopelo (manojo) 717
6.275 Tomate rojo (jitomate) 718
6.276 Tomate verde 737
6.277 Tomillo 749
6.278 Toronja (pomelo) 749
6.279 Trébol 751
6.280 Trigo forrajero verde 752
6.281 Trigo grano 753
6.282 Trigo ornamental 760
6.283 Triticale forrajero en verde 761
6.284 Triticale grano 763
6.285 Tuna 764
6.286 Uva 764
6.287 Varios 767
6.288 Verdolaga 767
6.289 Viveros (planta) 768
6.290 Viveros de durazno 768
6.291 Viveros de manzana 768
6.292 Viveros de nuez 769
6.293 Yuca alimenticia 769
6.294 Yu-choy 769
6.295 Zacate 770
6.296 Zanahoria 773
6.297 Zapote 777
6.298 Zarzamora 779
6.299 Zempoalxochitl 781
6.300 Zempoalxochitl (gruesa) 782
6.301 Zempoalxochitl (manojo) 783
6.302 Zempoalxochitl (planta) 783

Capítulo 7. Resúmenes estadísticos de producción agrícola 784

7.1 Cultivos ordenados en forma decreciente por superficie sembrada 785
7.2 Clasificación de los cultivos por ciclo agrícola 794
7.3 Clasificación por grupos de cultivo 806
7.4 Clasificación de cultivos por organismos de cuenca 815
7.5 Clasificación de los ciclos productivos agrupados a nivel estatal 848
7.6 Principales cultivos sembrados a nivel estatal 851

Siglas, acrónimos, signos y símbolos

Glosario

Introducción

En la mayor parte del país la temporada de lluvias ocurre durante el verano, por lo que las precipitaciones y escurrimientos generados son estacionales. Lo anterior ha implicado la necesidad de construir presas y derivadoras para almacenar y regular los volúmenes escurridos de agua para tenerla disponible en las épocas en las que la demandan los cultivos. Por otra parte, en algunas zonas se ha recurrido a la perforación de pozos profundos para obtener el agua requerida para la producción agrícola.

En México, el riego es de primordial importancia para producir los alimentos y las materias primas que demanda el crecimiento de la población y su desarrollo. La superficie dominada en México con aguas superficiales y subterráneas mediante la infraestructura correspondiente, es del orden de los 7.6 millones de hectáreas irrigadas, de las cuales aproximadamente 3.3 millones de hectáreas están bajo la jurisdicción de los Distritos de Riego y se tienen inventariadas 4.3 millones de hectáreas que pertenecen a obras de pequeña irrigación bajo la jurisdicción de las unidades de riego, las cuales se riegan principalmente con aguas subterráneas y pequeñas presas de almacenamiento y derivación.

La producción agrícola en los últimos años en México, se ha desarrollado bajo un escenario de apertura de la economía mexicana a la competencia internacional; la desregulación y la privatización, han sido los elementos más significativos de la política macro-económica en los años recientes. Estos elementos, en particular la adhesión al Tratado de Libre Comercio con Estados Unidos de América y Canadá, han influido fuertemente en la evolución del sector agrícola.

En las unidades de riego no se dispone de información detallada sobre los usuarios, superficies, patrones de cultivos, estadísticas de producción agrícola y volúmenes utilizados. Así, diferentes estudios realizados concluyen en la necesidad de la verificación y actualización de las unidades de riego.

En el presente informe estadístico presenta los resultados del año agrícola 2015-2016 en forma gráfica y tabular en diferentes niveles de integración: país, organismo de cuenca, entidad federativa y municipal. La información aquí presentada se obtuvo a partir del análisis comparativo de los datos proporcionados por el Servicio de Información Agroalimentaria y Pesquera (SIAP) de la Sagarpa, y de La Conagua a través de la estadística reportada para los Distritos de Riego.

La información se organiza en siete capítulos que permiten tener una visión global y detallada de la estadística del año agrícola. A continuación se describe cada capítulo.

CAPÍTULO 1. Concentrados de la producción agrícola por organismo de cuenca, entidad federativa y grupo de cultivo; se presenta información concentrada de la superficie sembrada y cosechada, producción y valor de producción.

CAPÍTULO 2. Se presenta un análisis de la producción agrícola a diferentes niveles de integración: país, organismo de cuenca, entidad federativa y por cultivo. A nivel de país se presenta el análisis para los ciclos agrícolas: otoño-invierno, primavera-verano y perennes. Los análisis por organismo de cuenca y entidad federativa se realizan para la superficie cosechada y el valor de producción.

CAPITULO 3. Contiene cuadros con la estadística agrícola por organismo de cuenca; desglosada por ciclo agrícola y cultivo, para la superficie sembrada y cosechada, rendimiento, producción, precio medio rural y valor de la producción.

CAPITULO 4. Presenta cuadros con la estadística agrícola estatal por año agrícola. La información se presenta desglosada por ciclo agrícola y cultivo para la superficie sembrada y cosechada, rendimiento, producción, precio medio rural y valor de la producción.

CAPÍTULO 5. Se presentan cuadros con la estadística agrícola estatal por municipio; desglosada por ciclo agrícola y municipio, para la superficie sembrada y cosechada, rendimiento, producción, precio medio rural y valor de producción.

CAPITULO 6. Se presenta la información a nivel organismo de cuenca, entidad federativa y municipio, de la superficie sembrada y cosechada, rendimiento, producción, precio medio rural y valor de producción por cultivo; para un total de 302 cultivos.

CAPITULO 7. Resúmenes estadísticos a diferentes niveles de integración geográfica. El primero presenta la estadística de los cultivos ordenados de forma decreciente en función de la superficie sembrada a nivel nacional, el segundo presenta la clasificación de los cultivos por ciclo agrícola; el tercero, por grupos de cultivo, el cuarto presenta cultivos por organismo de cuenca, el quinto los ciclos agrícolas por entidad federativa, y el sexto presenta los principales cultivos sembrados por entidad federativa.

1

Concentrado estadístico de producción agrícola

Año agrícola 2015-2016

1.1. Concentrado agrícola por organismo de cuenca

Cuadro 1.1. Concentrado agrícola por organismo de cuenca — Año agrícola 2015-2016

	Organismo de cuenca	Superficie sembrada (ha)	Superficie cosechada (ha)	Producción (Miles de toneladas)	Valor de producción (Millones de pesos)
I	Península de Baja California	55 087.37	48 424.02	1 103.54	12 620.42
II	Noroeste	244 245.09	235 315.13	3 006.68	12 611.57
III	Pacífico Norte	347 202.26	329 442.50	5 185.36	13 855.18
IV	Balsas	356 326.52	340 703.32	7 956.52	28 908.96
V	Pacífico Sur	87 202.65	85 513.59	1 253.21	2 569.78
VI	Río Bravo	824 336.54	792 430.57	9 689.19	32 674.47
VII	Cuencas Centrales del Norte	295 723.09	292 896.78	9 663.95	18 544.63
VIII	Lerma-Santiago-Pacífico	1 005 828.36	984 773.03	21 201.06	57 528.50
IX	Golfo Norte	329 326.23	306 641.06	11 009.14	13 702.58
X	Golfo Centro	113 097.94	111 298.57	4 967.54	5 151.19
XI	Frontera Sur	42 763.35	41 940.85	1 702.55	3 455.32
XII	Península de Yucatán	95 264.46	87 718.70	1 488.51	2 492.69
XIII	Aguas del Valle de México	93 536.85	92 744.79	2 489.88	4 965.93
	Total general	**3 889 940.71**	**3 749 842.91**	**80 717.13**	**209 081.22**

Mapa 1. Distribución de unidades de riego por organismo de cuenca

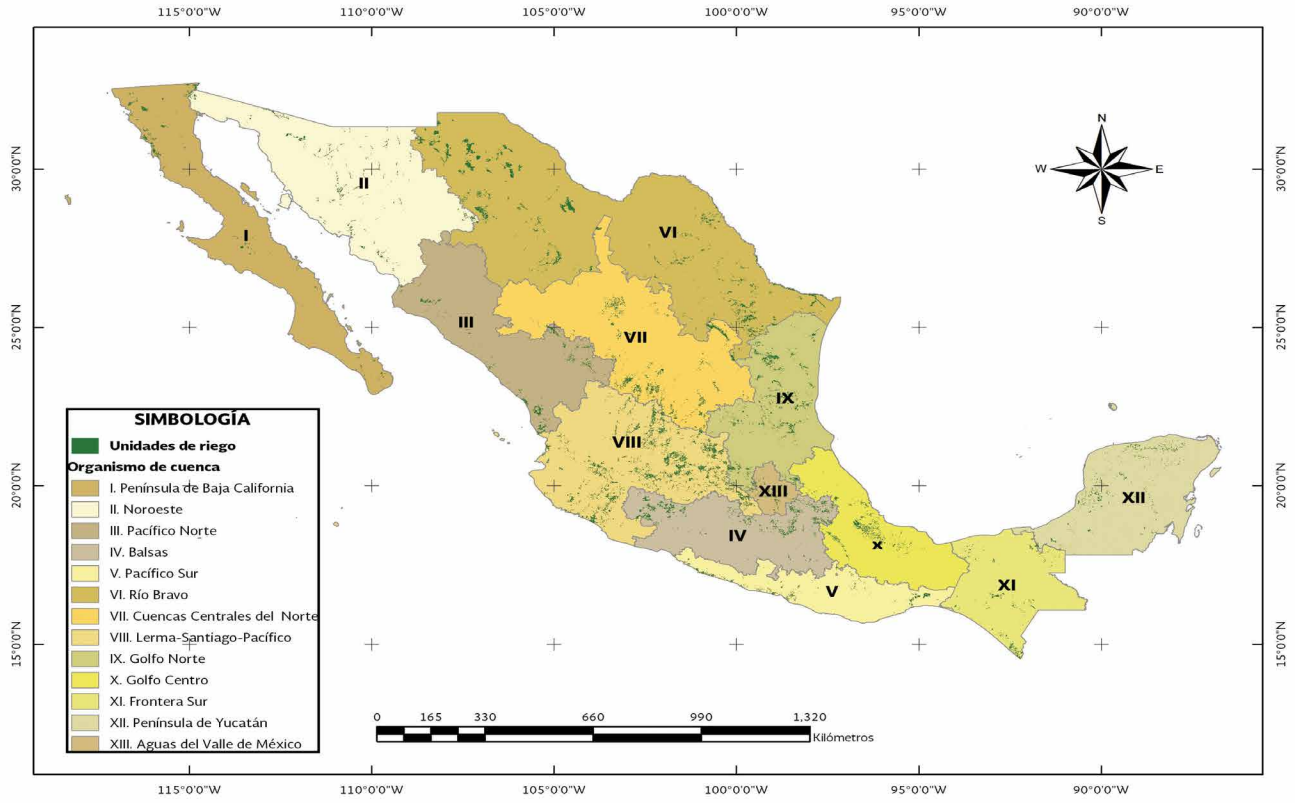

Cuadro 1.2. Concentrado agrícola por entidad federativa — Año agrícola 2015-2016

Entidad federativa	Superficie sembrada (ha)	Superficie cosechada (ha)	Producción (Miles de toneladas)	Valor de producción (Millones de pesos)
Aguascalientes	45 862.37	45 721.72	1 853.17	1 899.45
Baja California	32 902.03	27 679.17	721.28	9 042.39
Baja California Sur	12 628.80	11 619.05	283.45	2 591.72
Campeche	30 103.60	23 817.60	490.72	896.72
Chiapas	35 284.15	34 603.65	1 345.17	2 429.93
Chihuahua	455 422.82	433 311.96	6 365.05	25 879.62
Ciudad de México	1 686.33	1 686.33	16.14	94.56
Coahuila de Zaragoza	120 727.56	112 965.45	3 591.19	4 859.22
Colima	56 499.80	54 030.22	994.49	2 508.49
Durango	132 720.85	130 283.85	4 924.75	4 716.60
Estado de México	129 104.82	128 573.57	2 398.75	8 578.17
Guanajuato	361 029.75	355 806.70	6 826.95	14 127.10
Guerrero	59 773.15	57 851.59	693.22	1 766.61
Hidalgo	75 592.98	74 836.17	2 038.97	7 139.59
Jalisco	253 862.85	247 073.04	5 538.32	19 696.25
Michoacán de Ocampo	301 645.59	286 696.36	4 822.63	28 163.28
Morelos	35 362.24	32 951.12	1 329.20	2 355.27
Nayarit	68 614.64	58 169.76	1 772.08	2 570.05
Nuevo León	85 334.58	83 328.58	1 119.52	2 495.56
Oaxaca	50 810.38	49 528.38	1 300.00	1 658.73
Puebla	151 658.88	150 119.93	4 663.01	6 892.27
Querétaro de Arteaga	54 543.01	54 419.28	1 825.35	2 511.99
Quintana Roo	6 291.58	6 192.58	65.84	313.61
San Luis Potosí	124 193.66	119 511.70	5 222.57	8 342.68
Sinaloa	237 099.41	229 502.99	2 717.50	10 317.26
Sonora	241 036.72	231 863.02	2 798.56	12 608.45
Tabasco	7 479.20	7 337.20	357.38	1 025.40
Tamaulipas	386 447.90	366 913.92	4 841.31	8 174.83
Tlaxcala	26 834.49	26 702.49	401.35	671.88
Veracruz de Ignacio de la Llave	94 209.13	93 502.76	5 609.57	4 150.34
Yucatán	58 869.28	57 708.52	931.96	1 282.37
Zacatecas	156 308.16	155 534.25	2 857.68	9 320.83
Total general	**3 889 940.71**	**3 749 842.91**	**80 717.13**	**209 081.22**

Cuadro 1.3. Concentrado agrícola por grupo de cultivo — Año agrícola 2015-2016

Grupo de cultivo	Superficie sembrada (ha)	Superficie cosechada (ha)	Producción (Miles de toneladas)	Valor de producción (Millones de pesos)
Especias y medicinales	3 478.04	2 687.06	21.59	205.09
Forrajes	730 019.30	723 592.25	29 387.21	17 407.85
Frutales	835 457.04	744 688.84	26 030.31	66 459.61
Granos y cereales	1 468 568.33	1 455 942.85	12 014.96	41 624.01
Hortalizas	411 015.27	404 108.07	9 351.94	57 294.84
Industriales	90 726.51	87 945.01	1 054.11	5 357.49
Leguminosas	117 918.46	111 669.13	548.22	4 984.63
Oleaginosas	138 949.98	126 504.58	362.65	2 448.78
Ornamentales	13 181.18	13 052.28	287.37	5 486.37
Otros cultivos	53 467.05	53 181.67	815.32	2 682.19
Tubérculos	27 159.55	26 471.17	843.45	5 130.36
Total general	**3 889 940.71**	**3 749 842.91**	**80 717.13**	**209 081.22**



2 Análisis de la producción agrícola

Año agrícola 2015-2016

2.1 País

La superficie sembrada en las unidades de riego a nivel nacional en el año 2015-2016 fue de 3.88 millones de hectáreas distribuida en los ciclos agrícolas otoño-invierno, primavera-verano y perennes. En el Cuadro 2.1 se presenta la superficie sembrada, superficie cosechada, producción y el valor de producción por ciclo agrícola a nivel nacional. La mayor superficie cosechada corresponde al ciclo primavera-verano con 1.51 millones de hectáreas (40.5 por ciento), seguido de perennes con 1.17 millones de hectáreas (31.3 por ciento) y otoño-invierno con 1.05 millones de hectáreas (28.2 por ciento).

En la Gráfica 2.1 se ilustran los porcentajes de superficie cosechada y siniestrada por ciclo agrícola; primavera-verano reporta el menor porcentaje de superficie siniestrada (0.5 por ciento), seguido de otoño-invierno (2.0 por ciento) y perennes (8.7 por ciento).

Cuadro 2.1 Superficie sembrada, cosechada, producción y valor de producción por ciclo agrícola — Año agrícola 2015-2016

Ciclo agrícola	Superficie sembrada		Superficie cosechada		Producción		Valor de producción	
	ha	%	ha	%	Miles de toneladas	%	Millones de pesos	%
Otoño-Invierno	1 077 823.66	27.7	1 056 391.15	28.2	13 204.17	16.4	45 897.29	21.9
Primavera - Verano	1 526 497.19	39.2	1 519 404.53	40.5	23 190.41	28.7	85 697.57	41.0
Perennes	1 285 619.86	33.1	1 174 047.23	31.3	44 322.55	54.9	77 486.36	37.1
Total	3 889 940.71	100.0	3 749 842.91	100.0	80 717.13	100.0	20 9081.22	100.0

Gráfica 2.1 Superficie cosechada y siniestrada por ciclo agrícola

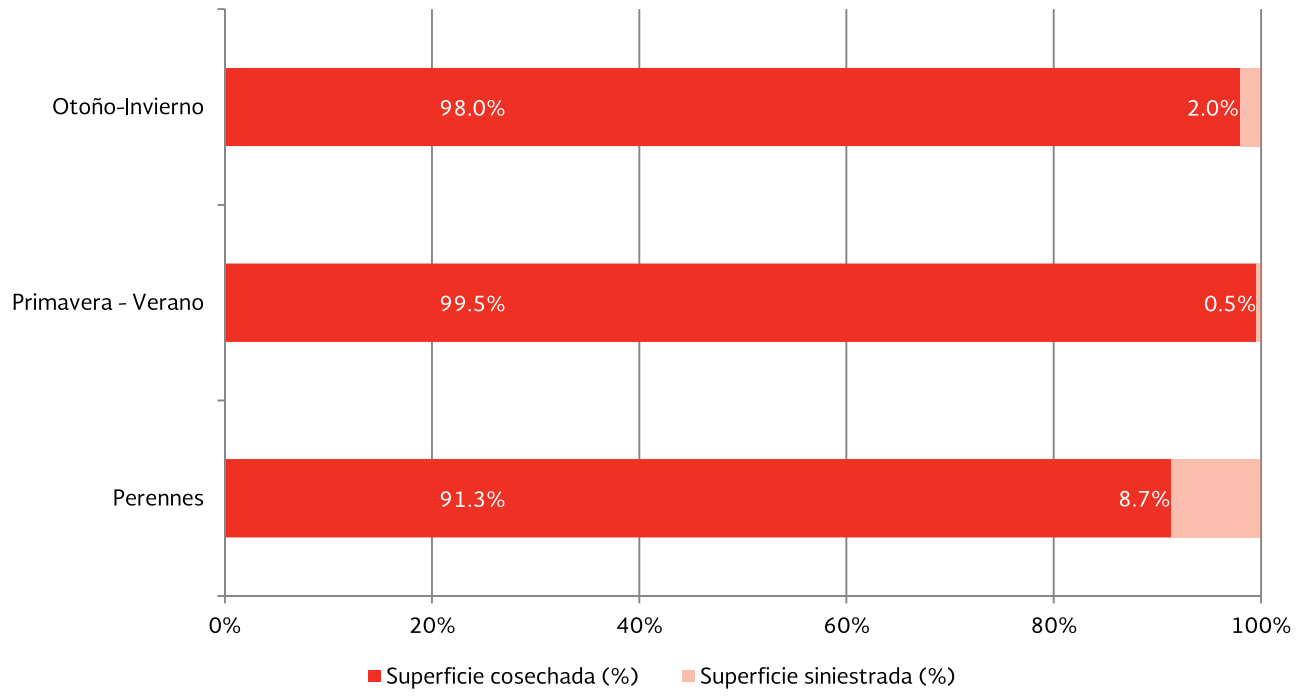

2.2 Organismo de cuenca

En el Cuadro 2.2 se reporta la superficie cosechada en cada uno de los organismo de cuenca (OC). El OC VIII Lerma-Santiago-Pacífico cuenta con mayor superficie cosechada (26.3 por ciento), seguido por el OC VI Río Bravo (21.1 por ciento) y el OC IV Balsas (9.1 por ciento). Los OC que menor superficie cosechada reportan son, V Pacífico Sur (2.3 por ciento), I Península de Baja California (1.3 por ciento) y XI Frontera Sur (1.1 por ciento). En la Gráfica 2.2 se observa, por OC, cual es el porcentaje de la superficie cosechada y siniestrada; y en la Gráfica 2.3 se observa la superficie cosechada en miles de hectáreas por OC.

Cuadro 2.2 Concentrado agrícola por organismo de cuenca — Año agrícola 2015-2016

Organismo de cuenca		Superficie sembrada		Superficie cosechada		Producción		Valor de producción	
		ha	%	ha	%	Miles de toneladas	%	Millones de pesos	%
I	Península de Baja California	55 087.37	1.4	48 424.02	1.3	1 103.54	1.4	12 620.42	6.0
II	Noroeste	244 245.09	6.3	235 315.13	6.3	3 006.68	3.7	12 611.57	6.0
III	Pacífico Norte	347 202.26	8.9	329 442.5	8.8	5 185.36	6.4	13 855.18	6.6
IV	Balsas	356 326.52	9.2	340 703.32	9.1	7 956.52	9.9	28 908.96	13.8
V	Pacífico Sur	87 202.65	2.2	85 513.59	2.3	1 253.21	1.6	25 69.78	1.2
VI	Río Bravo	824 336.54	21.2	792 430.57	21.1	9 689.19	12.0	32 674.47	15.6
VII	Cuencas Centrales del Norte	295 723.09	7.6	292 896.78	7.8	9 663.95	12.0	18 544.63	8.9
VIII	Lerma-Santiago-Pacífico	1 005 828.36	25.9	984 773.03	26.3	21 201.06	26.3	57 528.5	27.5
IX	Golfo Norte	329 326.23	8.5	306 641.06	8.2	11 009.14	13.6	13 702.58	6.6
X	Golfo Centro	113 097.94	2.9	111 298.57	2.9	4 967.54	6.1	5 151.19	2.5
XI	Frontera Sur	42 763.35	1.1	41 940.85	1.1	1 702.55	2.1	3 455.32	1.7
XII	Península de Yucatán	95 264.46	2.4	87 718.7	2.3	1 488.51	1.8	2 492.69	1.2
XIII	Aguas del Valle de México	93 536.85	2.4	92 744.79	2.5	2 489.88	3.1	4 965.93	2.4
Total		3 889 940.71	100.0	3 749 842.91	100.0	80 717.13	100.0	209 081.22	100.0

Gráfica 2.2 Distribución de la superficie cosechada y siniestrada por organismo de cuenca

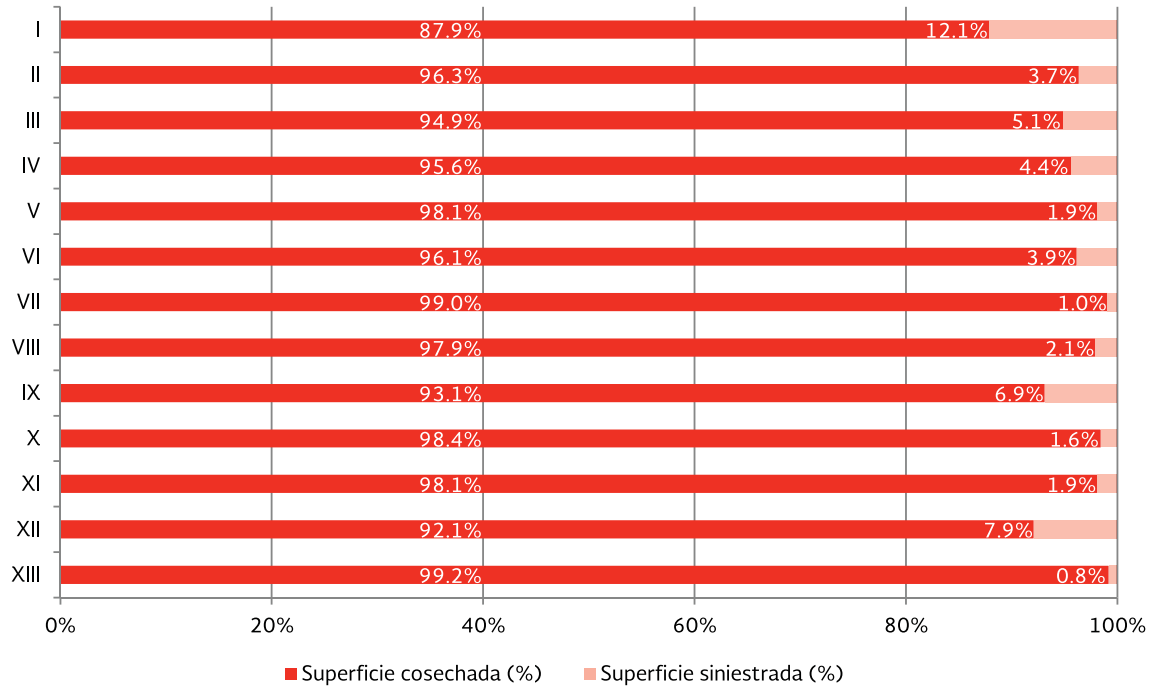

Gráfica 2.3 Distribución de la superficie cosechada por organismo de cuenca

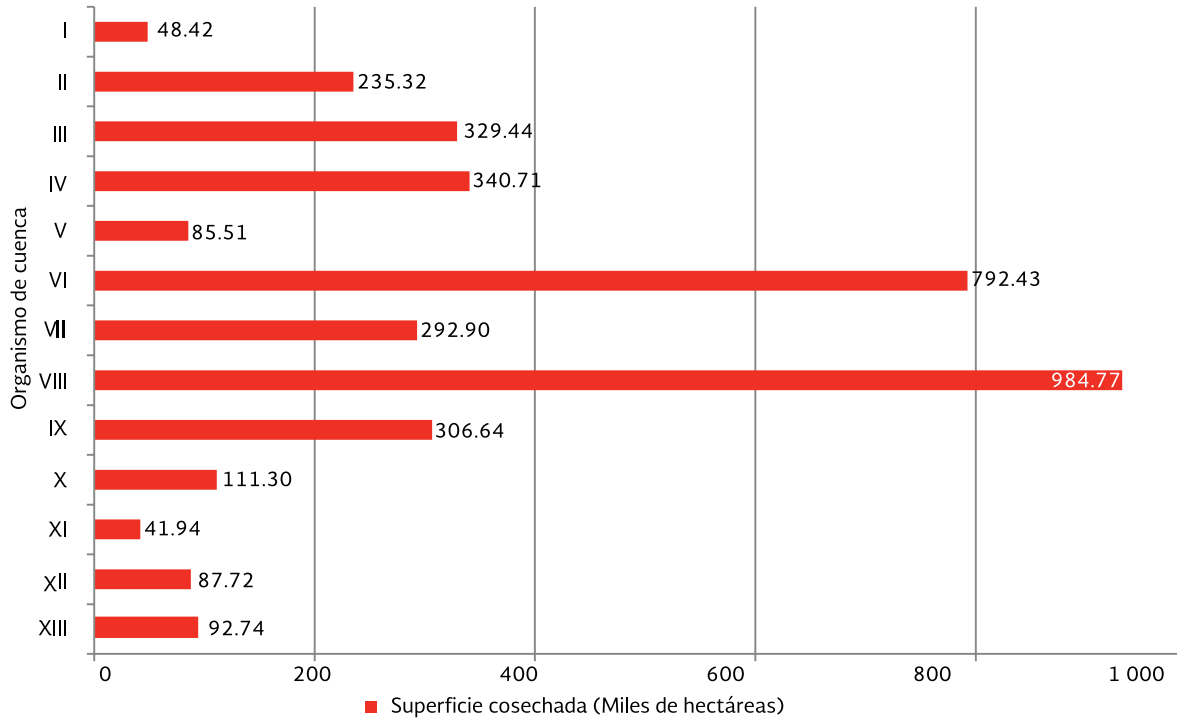

El valor de producción por OC se presenta en las Gráficas 2.4 y 2.5, en millones de pesos y en porcentaje, respectivamente. El OC VIII Lerma-Santiago-Pacífico reporta un valor de producción de 57 528.50 millones de pesos (27.5 por ciento), en orden descendiente continúa el OC VI Río Bravo con 32 643.85 millones de pesos (15.6 por ciento) y el OC IV Balsas con 28 909.07 millones de pesos (13.8 por ciento). En contraste, el OC XI Frontera Sur reporta 3 455.33 millones de pesos (1.7 por ciento), seguido del OC V Pacífico Sur con 2 569.78 millones de pesos (1.2 por ciento) y finalmente el OC XII Península de Yucatán con 2 492.69 millones de pesos (1.19 por ciento).

Gráfica 2.4 Distribución del valor de producción por organismo de cuenca

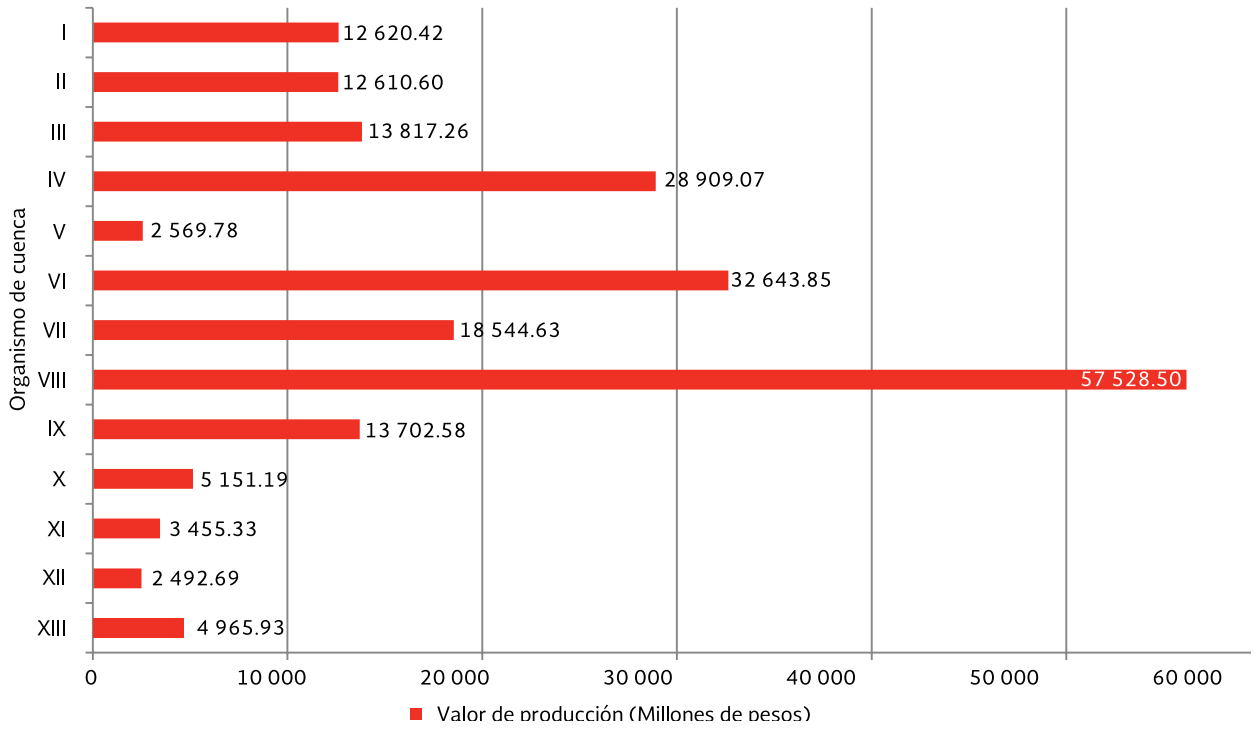

Gráfica 2.5 Distribución del valor de producción por organismo de cuenca

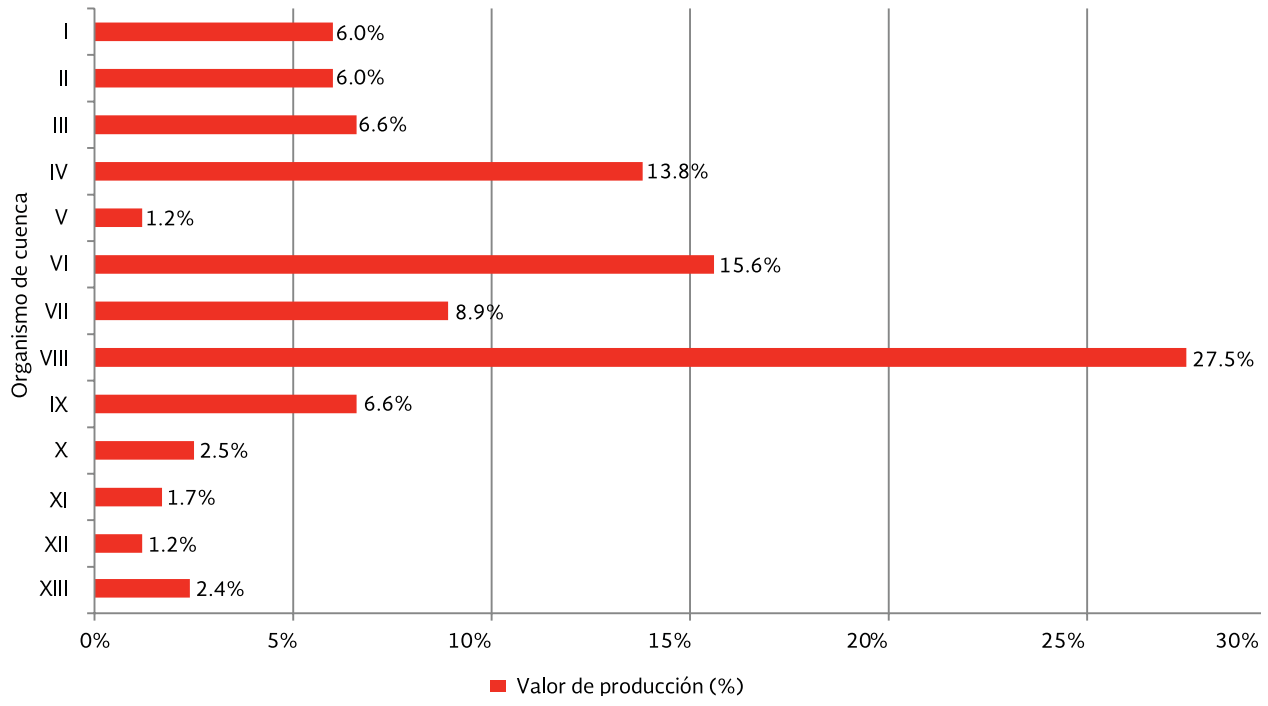

En las gráficas 2.6 y 2.7 se presenta la superficie cosechada en hectáreas y su porcentaje para cada uno de los OC, por ciclo agrícola. Se observa que los cultivos primavera-verano son dominantes en los OC I, VII, VIII y XIII en tanto para los OC II, III y VI los cultivos de otoño-invierno muestran superioridad con respecto a los ciclos restantes, en los OC IV, V, IX, X, XI y XII los cultivos perennes tienden a dominar la superficie cosechada.

Gráfica 2.6 Distribución de la superficie cosechada por organismo de cuenca y ciclo agrícola

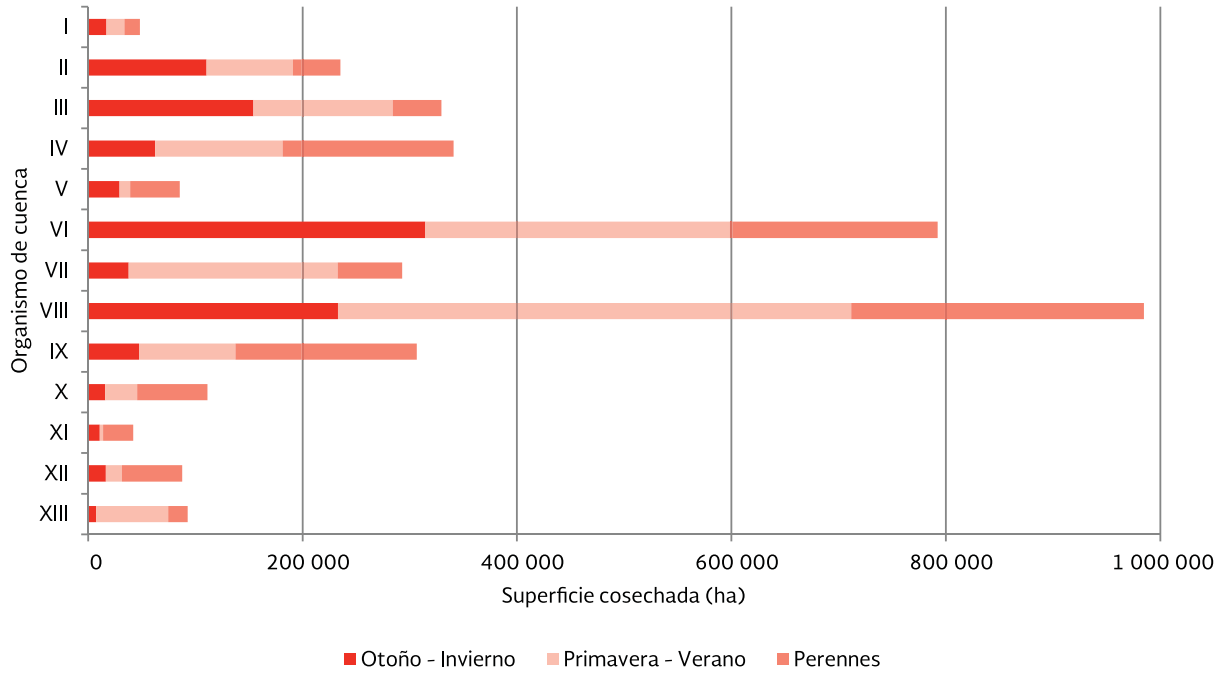

Gráfica 2.7 Distribución de la superficie cosechada por organismo de cuenca y ciclo agrícola

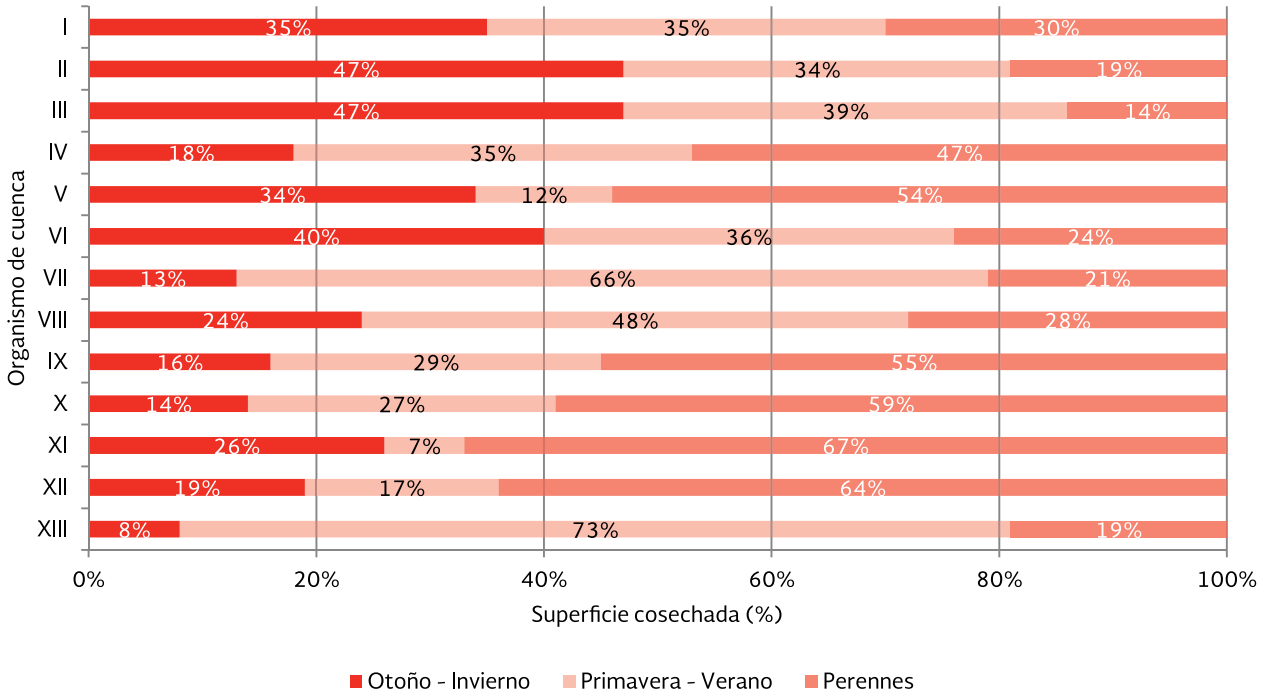

2.3 Entidad federativa

En las Gráficas 2.8 y 2.9 se presenta la superficie cosechada por entidad federativa en miles de hectáreas y porcentaje. De las 32 entidades federativas, Chihuahua es la que cuenta con mayor superficie cosechada con 433.32 mil hectáreas que corresponden a un 11.6 por ciento del total de la superficie cosechada; en segundo sitio se encuentra Tamaulipas con 366.91 mil hectáreas que representan un 9.8 por ciento del total, y en tercer lugar se ubica el estado de Guanajuato con 355.81 mil hectáreas que equivalen a un 9.5 por ciento de la superficie total. Las entidades federativas que representan la menor superficie cosechada son Tabasco, Quintana Roo y la Ciudad de México que cuentan con 7.34, 6.19 y 1.69 mil hectáreas respectivamente, que a su vez corresponden a 0.2, 0.17 y 0.1 por ciento del total de la superficie.

Gráfica 2.8 Distribución de la superficie cosechada por entidad federativa

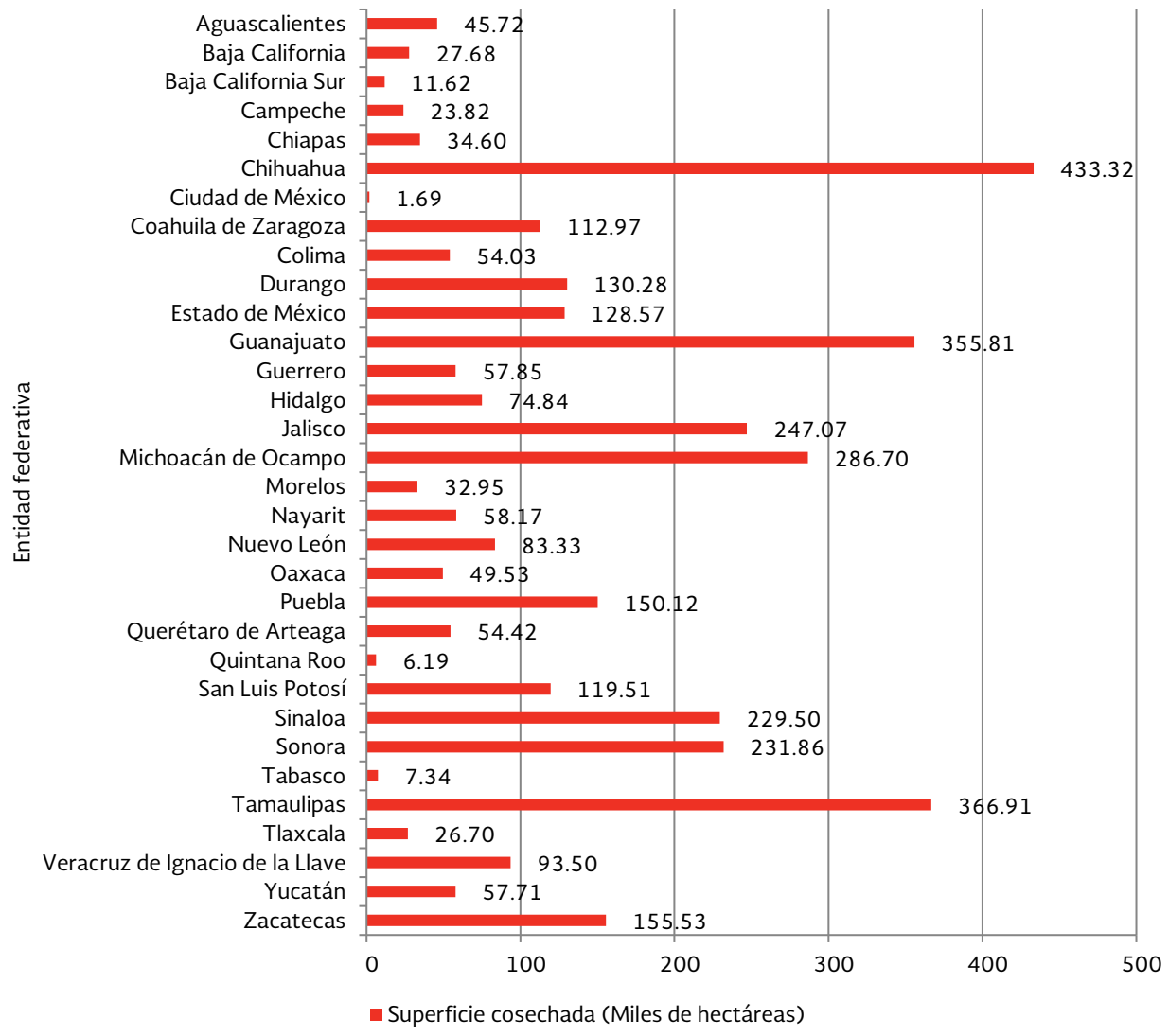

Gráfica 2.9 Distribución de la superficie cosechada por entidad federativa

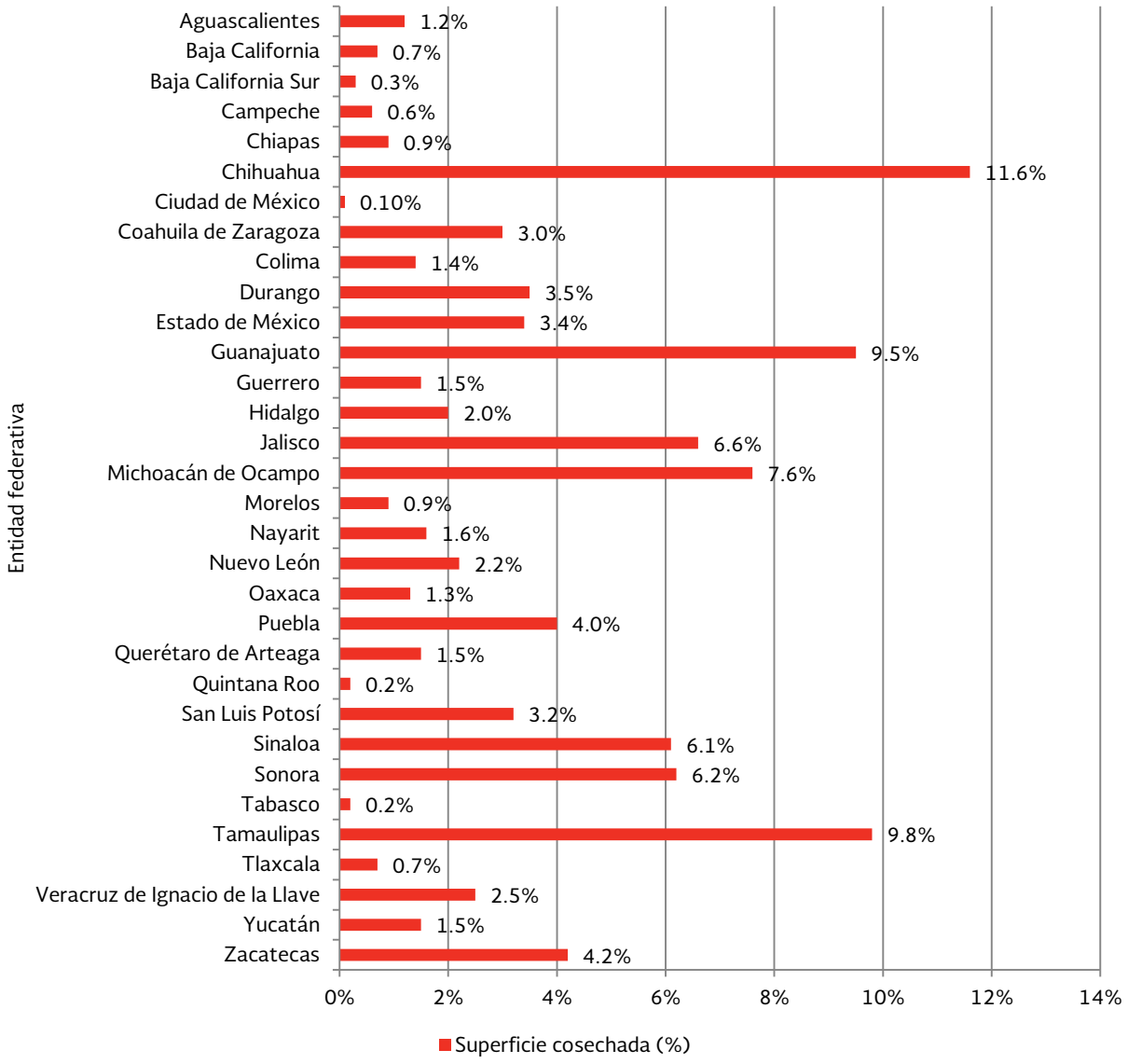

En cuanto al valor de producción, las gráficas 2.10 y 2.11 muestran la distribución del valor de producción por entidad federativa, en millones de pesos y porcentaje respectivamente. La entidad federativa que representa el mayor valor de producción es Michoacán con 28 163 millones de pesos, seguida de Chihuahua y Jalisco, con un valor de producción de 25 879 y 19 696 millones de pesos respectivamente.

En contraste, las entidades que tienen el menor valor de producción son Tlaxcala con 671 millones de pesos, seguida de Quintana Roo y finalmente la Ciudad de México, para los cuales se reporta un valor de producción de 313 y 94 millones de pesos, respectivamente.

Gráfica 2.10 Distribución del valor de producción por entidad federativa

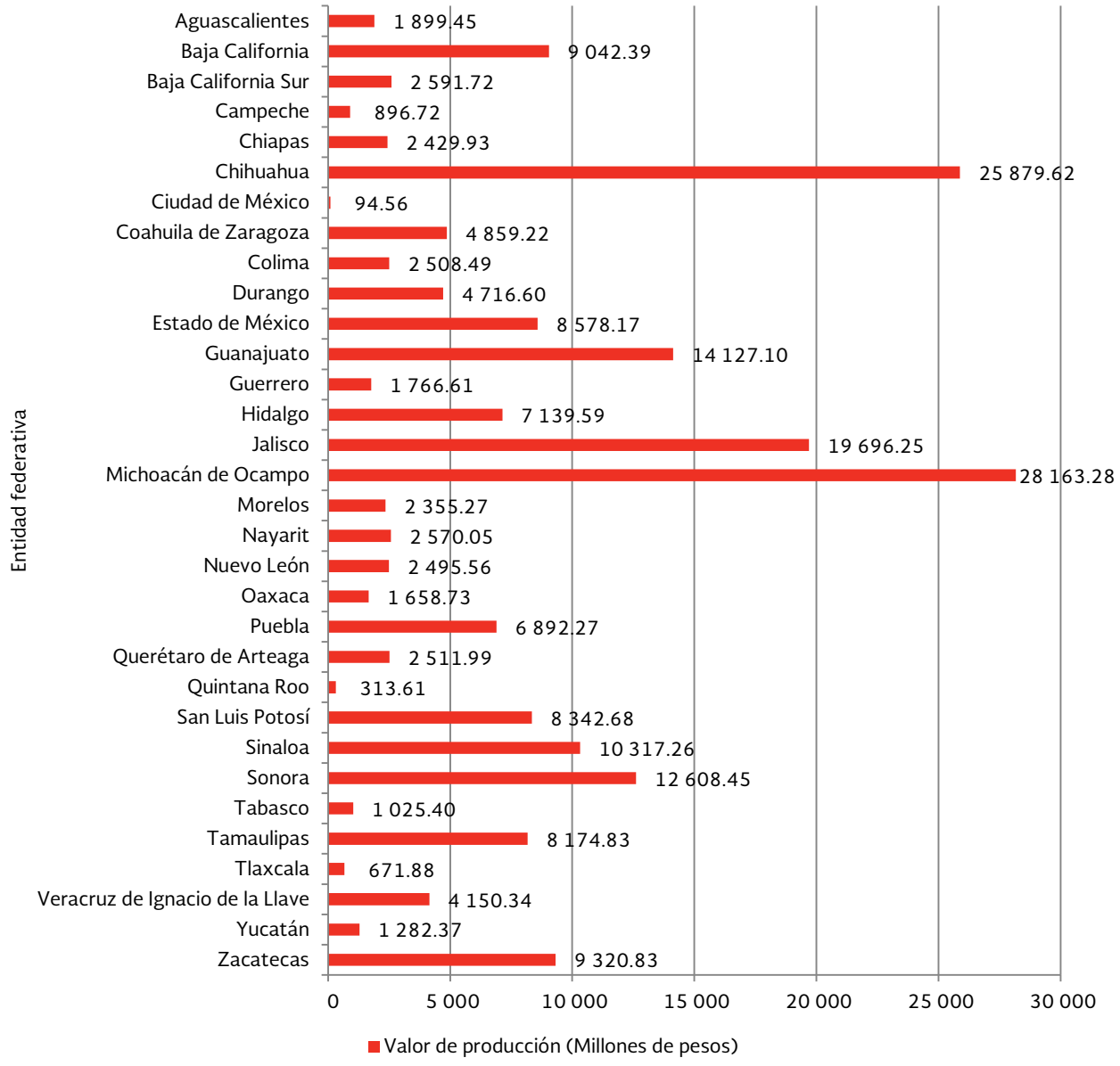

Gráfica 2.11 Distribución del valor de producción por entidad federativa

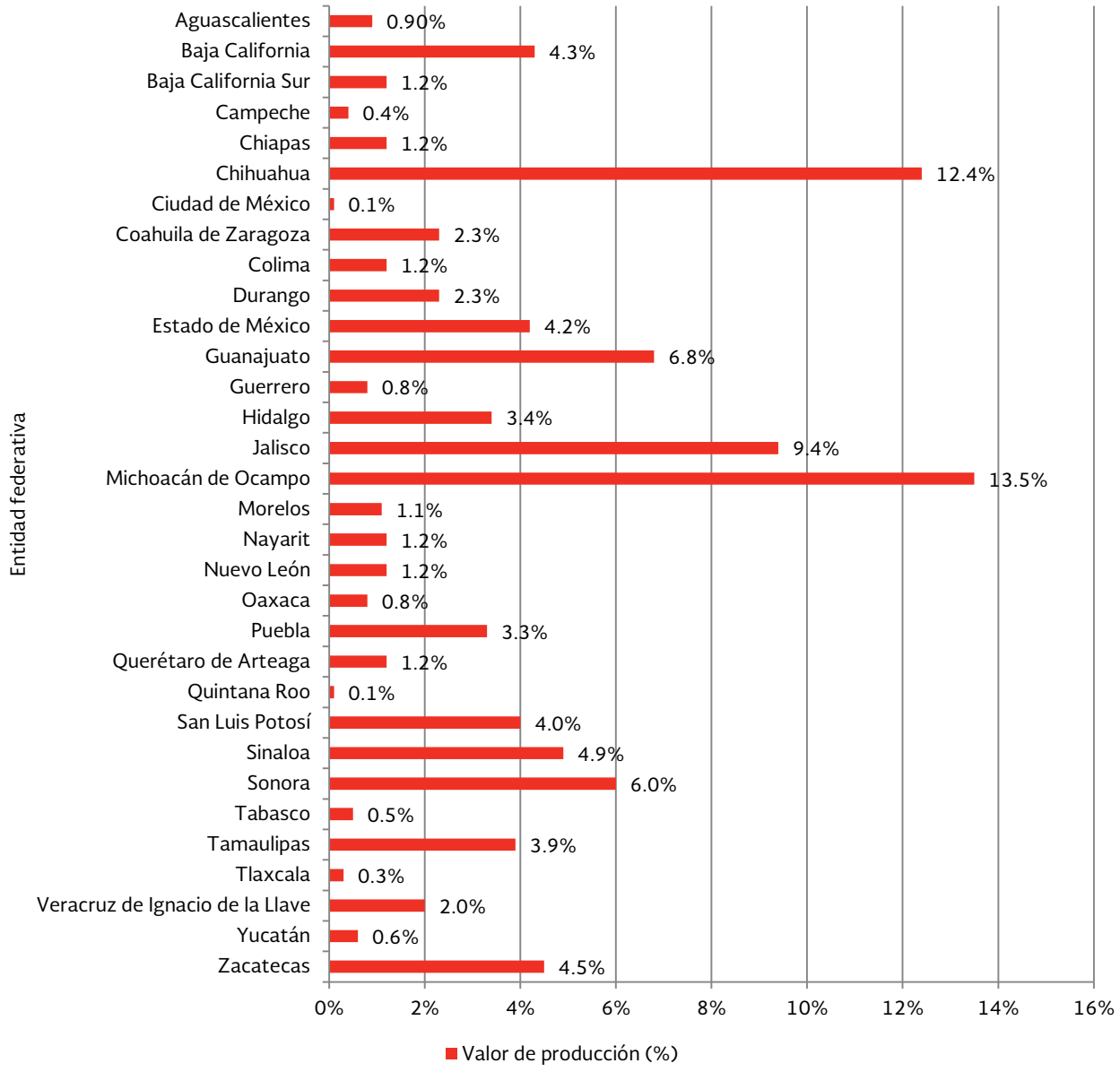

2.4 Cultivos

En el Cuadro 2.3 y las Gráficas 2.12 y 2.13 se presenta la distribución de la superficie cosechada clasificada en cada uno de los grupos de cultivo reportados por FAO. Los granos y cereales son los cultivos dominantes en la superficie cosechada con 1 455 942.85 hectáreas que representan un 38.8 por ciento del total, en segundo lugar se ubican los frutales con 744 688.84 hectáreas, lo que ocupa un 19.9 por ciento de la superficie total, los forrajes con una superficie de 723 592.25 hectáreas que cubren un 19.3 por ciento del total. Los cultivos que menos superficie comprenden son los tubérculos, ornamentales y especias y medicinales, con 26 471.17, 13 052.28 y 2 687.06 hectáreas respectivamente, en conjunto estos tres cultivos suman el 1.07 por ciento de la superficie cosechada.

Cuadro 2.3 Distribución de la superficie sembrada, cosechada, producción y valor de la producción por grupo de cultivo Año agrícola 2015-2016

Grupo de cultivo	Superficie sembrada		Superficie cosechada		Producción		Valor de producción	
	(ha)	%	(ha)	%	Miles de toneladas	%	Millones $	%
Especias y medicinales	3 478.04	0.1	2 687.06	0.1	21.59	0.1	205.09	0.1
Forrajes	730 019.3	18.8	723 592.25	19.3	29 387.21	36.4	17 407.85	8.3
Frutales	835 457.04	21.5	744 688.84	19.9	26 030.31	32.2	66 459.61	31.8
Granos y cereales	1468 568.33	37.7	1 455 942.85	38.8	12 014.96	14.9	41 624.01	19.9
Hortalizas	411 015.27	10.6	404 108.07	10.8	9 351.94	11.6	57 294.84	27.4
Industriales	90 726.51	2.3	87 945.01	2.3	1 054.11	1.3	5 357.49	2.6
Leguminosas	117 918.46	3.0	111 669.13	3.0	548.22	0.7	4 984.63	2.4
Oleaginosas	138 949.98	3.6	126 504.58	3.4	362.65	0.4	2 448.78	1.2
Ornamentales	13 181.18	0.3	13 052.28	0.3	287.37	0.4	5 486.37	2.6
Otros cultivos	53 467.05	1.4	53 181.67	1.4	815.32	1.0	2 682.19	1.3
Tubérculos	27 159.55	0.7	26 471.17	0.7	843.45	1.0	5 130.36	2.4
Total	3 889 940.71	100.0	3 749 842.91	100.0	80 717.13	100.0	209 081.22	100.0

Gráfica 2.12 Distribución de la superficie cosechada por grupo de cultivo

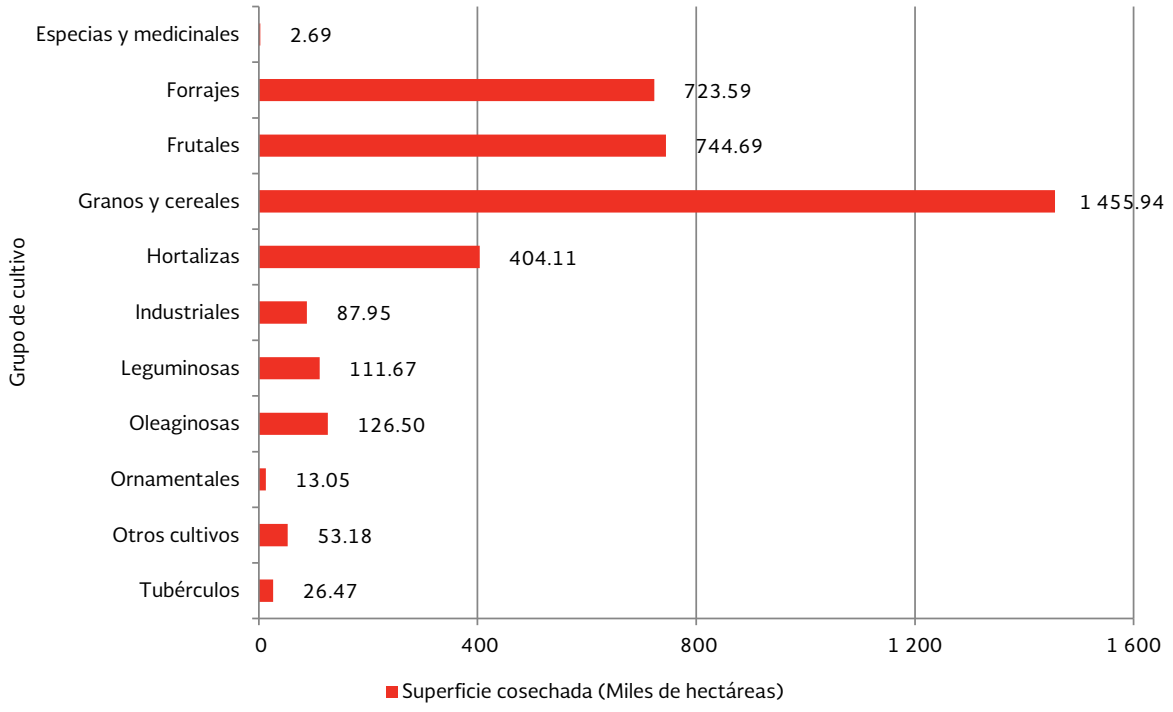

Gráfica 2.13 Distribución de la superficie cosechada por grupo de cultivo

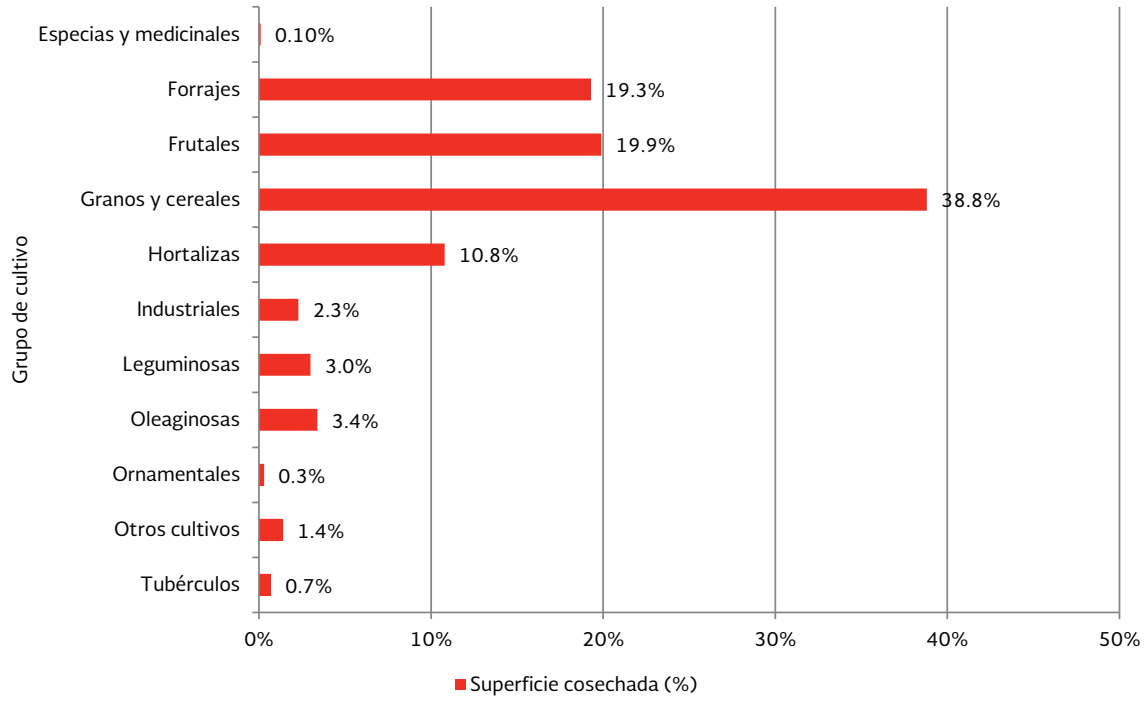

Gráfica 2.14 Distribución del valor de producción por grupo de cultivo

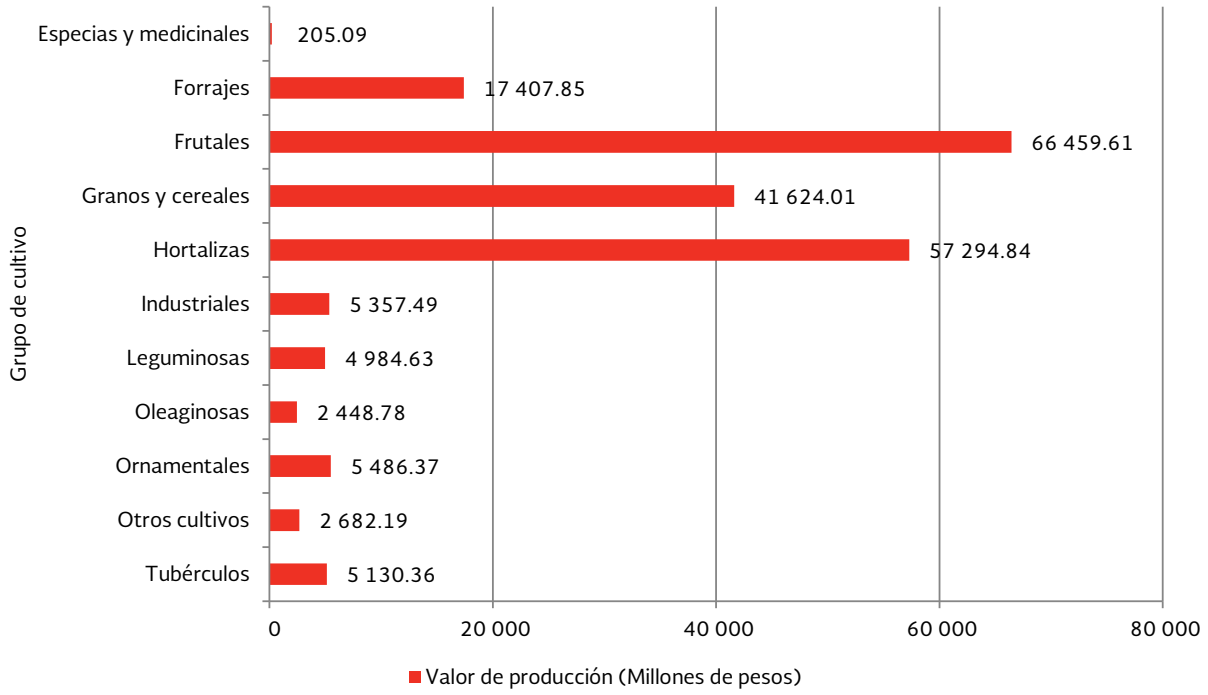

Gráfica 2.15 Distribución del valor de producción por grupo de cultivo

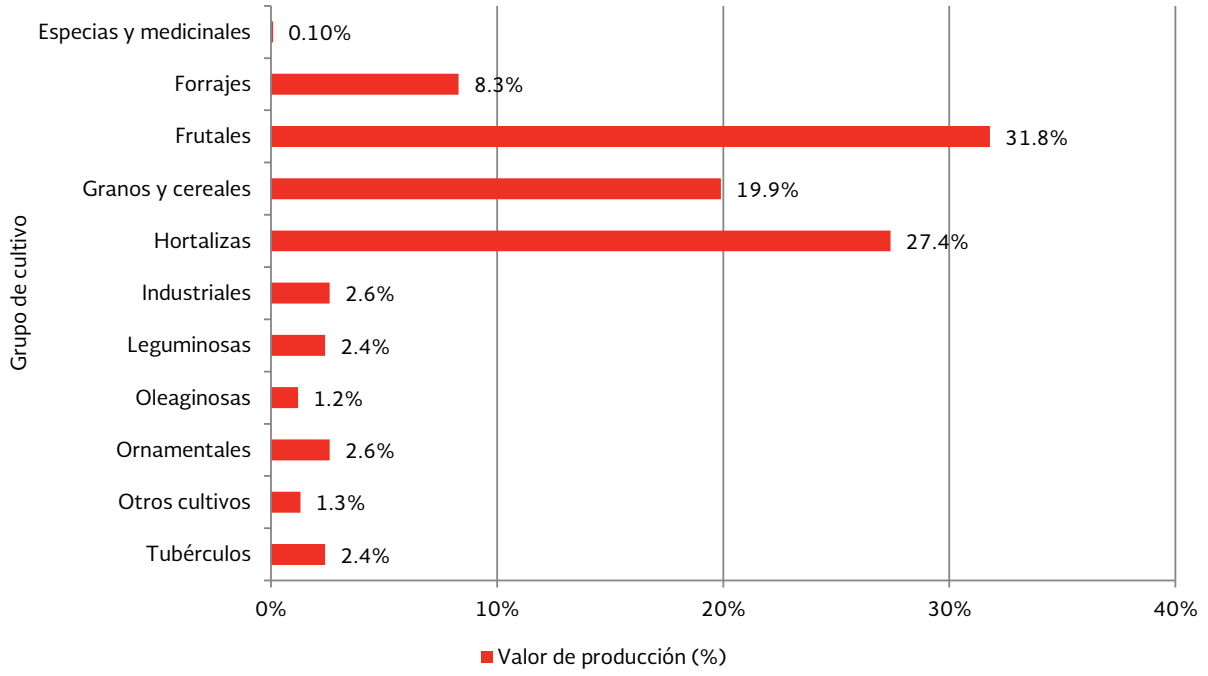

En las Gráficas 2.16 y 2.17 se presenta la distribución de superficie cosechada y porcentaje, respectivamente, de los 20 cultivos con mayor superficie cosechada a nivel nacional. El maíz grano es el cultivo dominante con 869.31 mil hectáreas que representan un 23.2 por ciento de la superficie total, en tanto el sorgo grano y la caña de azúcar ocupan el segundo y tercer sitio con 299.63 y 257.35 mil hectáreas respectivamente, en el mismo orden les corresponde un 8 y 6.9 por ciento.

Gráfica 2.16 Distribución de la superficie cosechada por cultivo

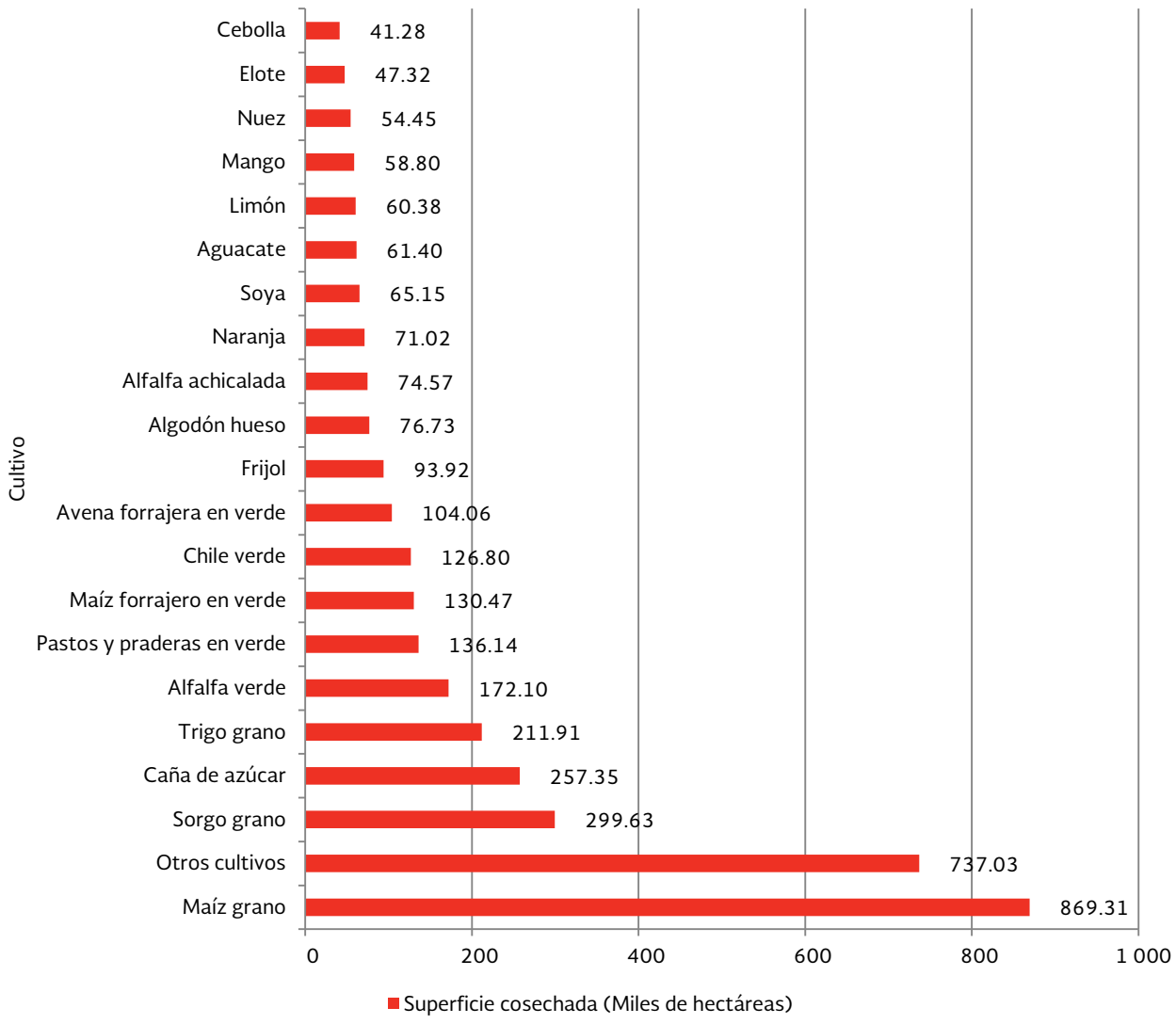

Gráfica 2.17 Distribución de la superficie cosechada por cultivo

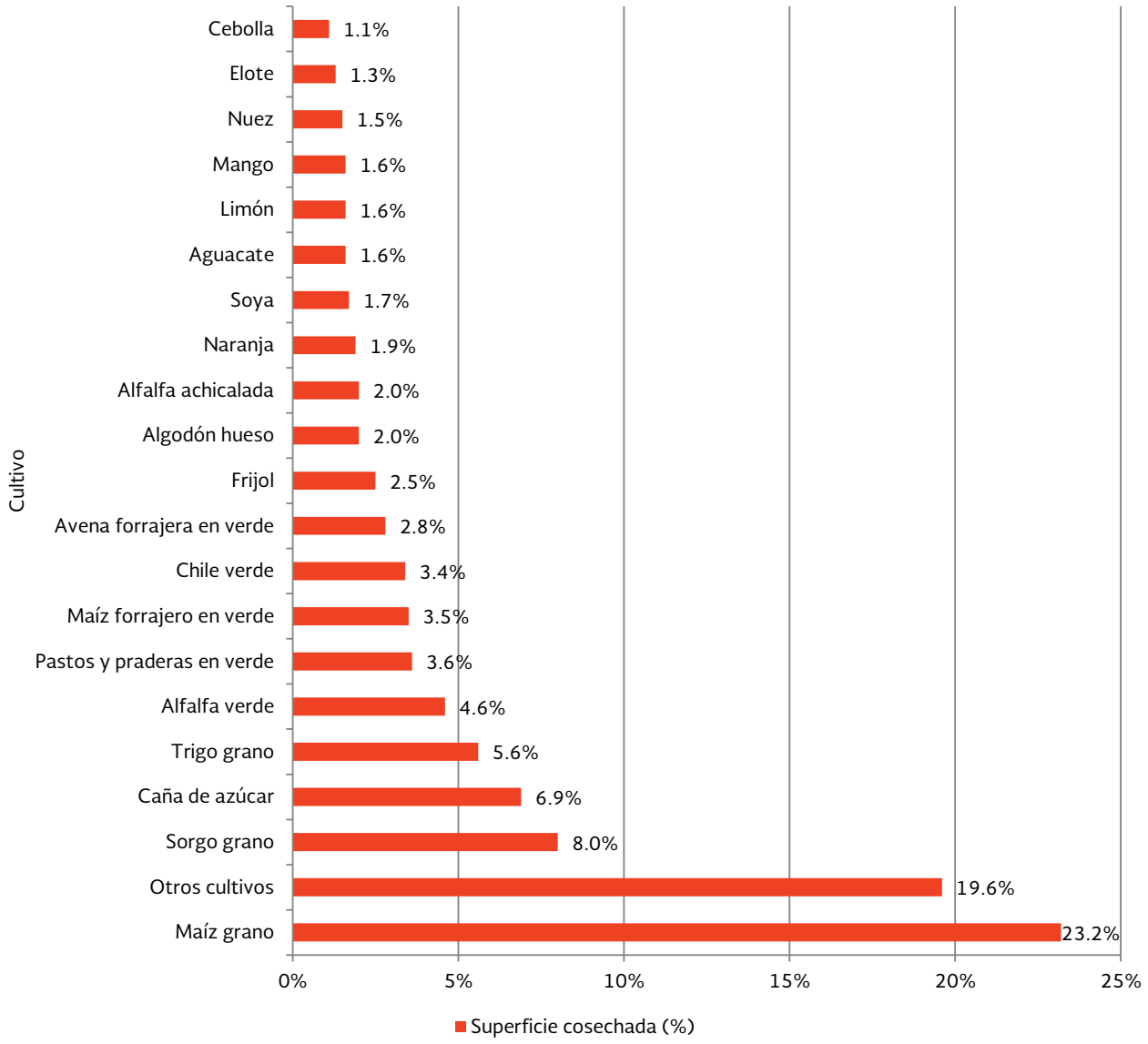

Gráfica 2.18 Distribución del valor de producción por cultivo

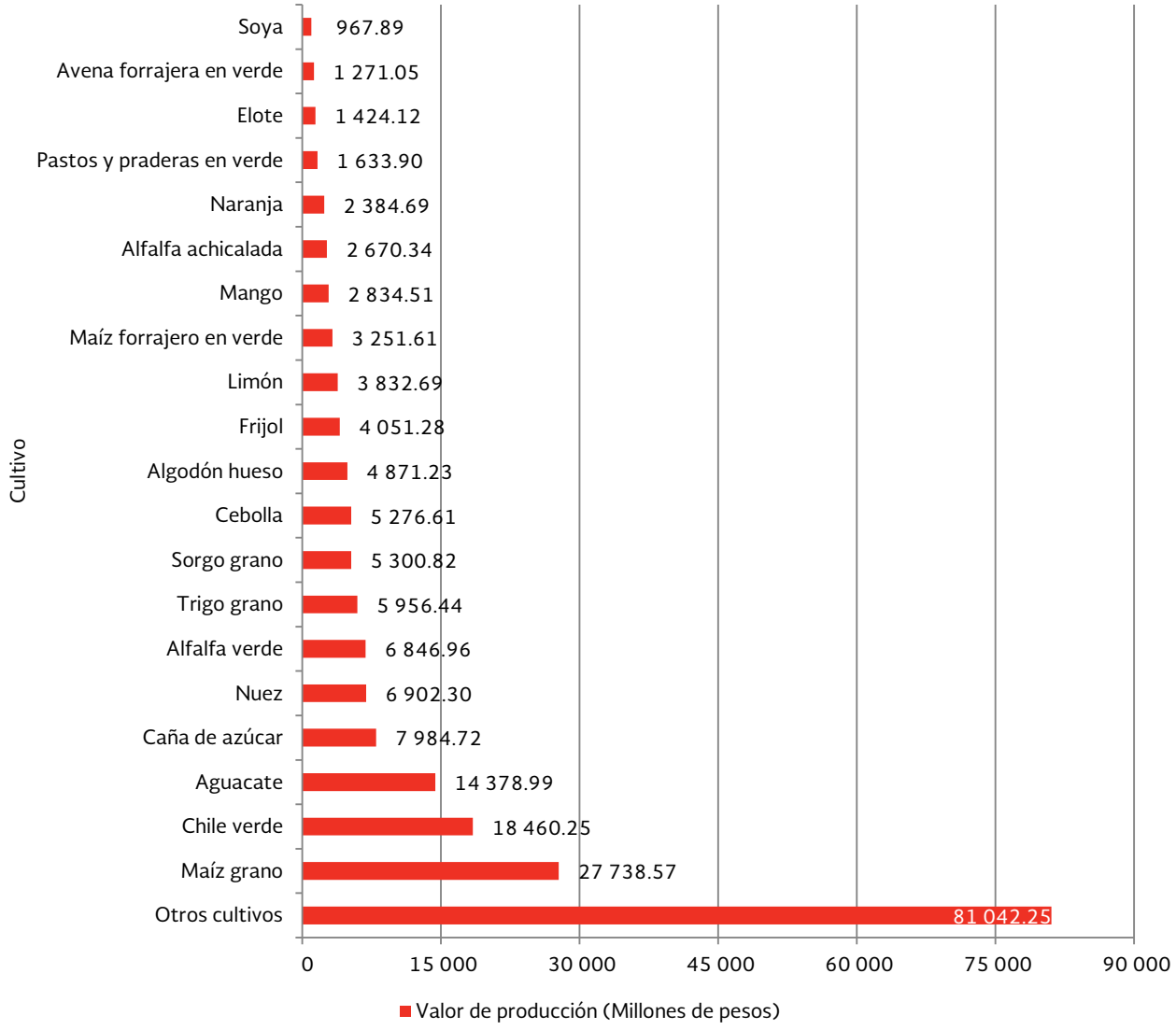

Gráfica 2.19 Distribución del valor de producción por cultivo

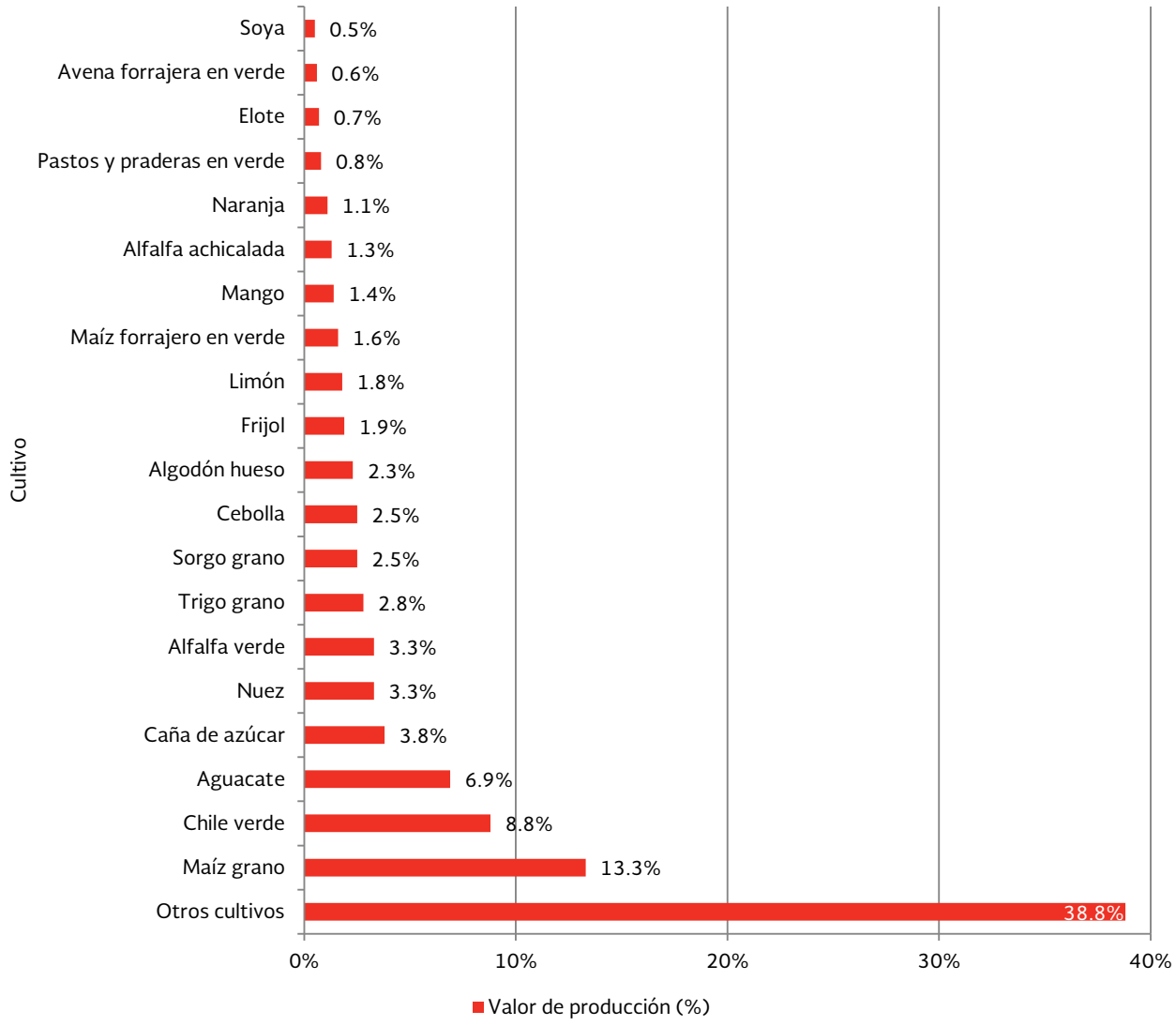

En las Gráficas 2.18 y 2.19 se muestra el valor de producción por cultivo, en la cual se observa que el maíz grano es el cultivo con mayor valor de producción, con 27 738 millones de pesos equivalentes a un 13.3 por ciento del total, seguido por el chile verde con 18 460 millones de pesos que corresponden al 8.8 por ciento y el aguacate con 14 378 millones de pesos equivalentes al 6.9 por ciento. En el agrupador "otros cultivos" se incluye un total de 282 cultivos restantes.



3 Estadística agrícola por organismo de cuenca

Año agrícola 2015-2016

Cuadro 3.1 Estadística agrícola por ciclo y cultivo — Año agrícola 2015-2016

Organismo de Cuenca Península de Baja California — Parte 1

Ciclo agrícola	Cultivo	Superficie sembrada (ha)	Superficie cosechada (ha)	Rendimiento (t/ha)	Producción (t)	P.M.R. ($/t)	Valor de producción (Miles de $)
Total general		55 087.37	48 424.02	22.79	1 103 538.62	11 436.32	12 620 417.98
Otoño-Invierno		17 225.53	16 949.79	22.82	386 764.92	11 901.65	4 603 140.07
	Acelga	3.00	2.26	11.99	27.10	8 008.00	217.00
	Ajo	161.00	161.00	9.63	1 550.90	18 641.31	28 910.72
	Albahaca	215.00	197.00	7.83	1 542.85	14 629.83	22 571.92
	Alcachofa	5.50	5.50	12.55	69.03	13 500.00	931.84
	Apio	213.70	161.70	41.39	6 692.55	5 525.36	36 978.74
	Avena forrajera en verde	244.00	244.00	17.12	4 177.23	601.05	2 510.73
	Berenjena	12.00	12.00	21.31	255.76	9 050.30	2 314.71
	Betabel	100.75	100.75	16.49	1 661.11	8 289.88	13 770.38
	Brócoli	478.67	478.67	15.06	7 210.83	9 498.90	68 494.88
	Calabacita	288.00	284.00	20.75	5 891.82	5 233.68	30 835.91
	Calabaza	54.50	54.50	18.51	1 008.67	3 802.74	3 835.71
	Camote	2.00	2.00	8.70	17.40	4 092.00	71.21
	Cártamo	102.49	98.49	2.00	196.98	6 818.27	1 343.06
	Cebada forrajera en verde	158.11	158.11	20.99	3 318.01	605.35	2 008.55
	Cebolla	193.33	193.33	25.95	5 017.16	4 004.17	20 089.60
	Cebollín	412.57	412.57	16.89	6 967.71	8 929.53	62 218.35
	Chícharo	895.96	895.96	6.31	5 650.91	11 065.35	62 529.23
	Chile habanero	7.00	7.00	28.57	199.99	6 400.00	1 279.94
	Chile verde	909.50	909.50	49.44	44 966.47	9 145.81	411 254.71
	Chives	14.00	14.00	2.35	32.93	16 090.61	529.86
	Cilantro	173.89	173.89	12.81	2 228.15	4 771.53	10 631.68
	Col (repollo)	114.50	114.50	24.01	2 748.86	4 162.17	11 441.27
	Col de bruselas	494.00	494.00	16.34	8 074.18	12 421.78	100 295.73
	Coliflor	1.00	1.00	10.00	10.00	6 500.00	65.00
	Ejote	205.00	205.00	10.54	2 159.88	12 214.85	26 382.54
	Elote	30.00	0.00	0.00	0.00	0.00	0.00
	Eneldo	118.74	118.74	3.38	400.88	9 959.51	3 992.54
	Especias y medicinales	2.63	2.63	5.00	13.15	6 600.00	86.79
	Espinaca	217.21	217.21	16.95	3 681.83	11 908.24	43 844.08
	Flores	129.00	129.00	8.04	1 037.16	16 314.40	16 920.64
	Fresa	2 652.25	2 652.25	33.72	89 445.04	21 999.23	1 967 722.16
	Frijol	133.00	38.00	0.82	31.20	9 522.35	297.10
	Haba verde	24.00	24.00	8.01	192.12	9 905.22	1 902.99
	Hortalizas	63.00	53.00	16.93	897.37	4 750.84	4 263.26

Cuadro 3.1 Estadística agrícola por ciclo y cultivo — Año agrícola 2015-2016

Organismo de Cuenca Península de Baja California — Parte 2

Ciclo agrícola	Cultivo	Superficie sembrada (ha)	Superficie cosechada (ha)	Rendimiento (t/ha)	Producción (t)	P.M.R. ($/t)	Valor de producción (Miles de $)
	Jícama	27.00	27.00	18.09	488.43	3 016.12	1 473.16
	Kale	213.51	213.51	14.61	3 118.93	10 618.60	33 118.65
	Lechuga	134.76	123.76	18.36	2 272.01	7 927.04	18 010.30
	Leek	160.97	160.97	18.79	3 024.59	11 544.09	34 916.17
	Maíz forrajero en verde	4.00	4.00	27.50	110.00	855.00	94.05
	Maíz grano	1 865.00	1 865.00	4.54	8 474.58	3 374.74	28 599.50
	Mejorana	8.00	8.00	2.72	21.76	14 127.73	307.42
	Melón	41.50	41.50	28.36	1 176.95	4 554.16	5 360.01
	Menta	25.00	25.00	7.73	193.26	19 655.77	3 798.67
	Nabo	4.00	4.00	15.00	60.00	6 200.00	372.00
	Napa	83.50	63.50	30.20	1 917.39	2 151.74	4 125.73
	Orégano	4.75	4.75	2.65	12.59	25 932.59	326.56
	Pasto tapete (m²)	4.00	4.00	270.27	1 081.08	2 407.41	2 602.60
	Pastos y praderas en verde	175.00	175.00	18.50	3 237.29	626.20	2 027.17
	Pepino	264.05	264.05	58.51	15 450.58	7 992.63	123 490.77
	Perejil	291.07	278.07	21.17	5 886.43	7 818.81	46 024.92
	Poro	24.44	9.44	13.50	127.44	1 400.00	178.42
	Quelite	41.00	41.00	15.12	619.92	4 350.00	2 696.65
	Rabanito	270.53	270.53	33.07	8 946.27	8 764.07	78 405.77
	Romero	8.25	8.25	3.31	27.29	18 394.92	502.04
	Rye grass en verde	125.14	125.14	37.85	4 736.55	428.31	2 028.71
	Salvia	15.00	15.00	3.18	47.64	15 320.53	729.87
	Sandía	8.00	8.00	22.38	179.01	4 468.60	799.92
	Semilla de avena grano	128.00	128.00	4.00	512.00	7 500.00	3 840.00
	Semilla de cebada grano	10.00	10.00	4.00	40.00	7 000.00	280.00
	Sorgo forrajero en verde	60.50	60.50	62.26	3 767.00	829.61	3 125.12
	Sorgo grano	370.00	370.00	5.73	2 120.00	2 705.66	5 736.00
	Tarragon	14.36	14.36	12.12	173.97	80 473.71	14 001.02
	Tomate rojo (jitomate)	1 478.91	1 475.91	61.12	90 207.65	12 544.88	1 131 643.92
	Tomate verde	144.50	144.50	20.91	3 021.32	4 562.10	13 783.54
	Tomillo	11.50	11.50	3.29	37.83	19 122.20	723.39
	Trigo grano	2 202.51	2 202.51	6.31	13 897.84	4 200.00	58 370.92
	Verdolaga	23.00	23.00	9.00	207.00	2 500.00	517.50
	Zanahoria	154.48	154.48	27.16	4 195.09	4 907.35	20 586.77
Perennes		20 620.53	14 484.17	11.15	161 447.25	17 830.37	2 878 664.42
	Aceituna	3 335.50	476.00	1.94	925.50	5 126.01	4 744.12
	Agave	3.00	0.00	0.00	0.00	0.00	0.00

Cuadro 3.1 Estadística agrícola por ciclo y cultivo — Año agrícola 2015-2016

Organismo de Cuenca Península de Baja California — Parte 3

Ciclo agrícola	Cultivo	Superficie sembrada (ha)	Superficie cosechada (ha)	Rendimiento (t/ha)	Producción (t)	P.M.R. ($/t)	Valor de producción (Miles de $)
	Aguacate	197.50	142.50	5.34	760.97	11 863.25	9 027.52
	Alfalfa achicalada	3 838.17	2 746.17	18.31	50 275.45	2 853.93	143 482.47
	Algarrobo	10.00	0.00	0.00	0.00	0.00	0.00
	Arándano	220.00	140.00	13.39	1 874.84	123 496.59	231 535.10
	Chabacano	1.00	1.00	3.00	3.00	11 000.00	33.00
	Ciruela	17.00	17.00	2.53	42.95	7 133.38	306.37
	Coco fruta	24.25	0.00	0.00	0.00	0.00	0.00
	Dátil	1 134.00	553.45	6.34	3 507.80	37 236.79	130 619.20
	Durazno	0.50	0.00	0.00	0.00	0.00	0.00
	Espárrago	3 107.45	2 744.45	8.48	23 279.66	34 647.00	806 570.73
	Flores	117.50	84.50	8.99	759.66	14 048.71	10 672.16
	Frambuesa	529.00	511.00	17.91	9 153.55	118 449.08	1 084 229.54
	Frutales varios	29.00	29.00	5.40	156.60	4 600.00	720.36
	Granada	41.00	9.00	4.23	38.03	6 128.48	233.07
	Guayaba	15.50	15.50	4.38	67.95	4 702.86	319.56
	Higo	278.50	268.50	1.45	389.33	20 000.00	7 786.50
	Lima	6.00	6.00	12.00	72.00	3 700.00	266.40
	Limón	127.70	106.20	9.39	996.82	4 522.94	4 508.58
	Litchi	4.75	4.75	2.00	9.50	21 171.67	201.02
	Macadamia	0.50	0.50	2.00	1.00	15 000.00	15.00
	Mandarina	3.00	3.00	7.33	21.99	2 638.86	58.03
	Mango	1 384.00	944.00	7.53	7 110.99	4 118.71	29 288.09
	Manzana	17.50	5.00	5.88	29.40	3 008.16	88.44
	Membrillo	8.00	5.00	2.50	12.50	4 000.00	50.00
	Naranja	660.68	645.68	12.14	7 838.98	3 769.46	29 548.73
	Nopalitos	610.00	600.45	37.55	22 545.65	2 413.33	54 410.05
	Nuez	24.00	10.00	1.50	15.00	5 800.00	87.00
	Palma de ornato (planta)	28.50	0.00	0.00	0.00	0.00	0.00
	Palma taco	55.00	0.00	0.00	0.00	0.00	0.00
	Palo de arco	11.00	11.00	30.00	330.00	9 500.00	3 135.00
	Papaya	9.00	9.00	30.00	270.00	6 500.00	1 755.00
	Pasto tapete (m²)	12.00	12.00	216.00	2 592.00	1 851.85	4 800.00
	Pastos y praderas en verde	64.00	64.00	20.86	1 335.04	650.00	867.78
	Pera	8.00	8.00	1.50	12.00	10 500.00	126.00
	Pistache	2.50	0.50	0.50	0.25	105 000.00	26.25
	Semilla de zacate	453.42	453.42	0.93	421.67	72 000.00	30 361.00
	Tangelo	32.50	32.00	14.37	459.70	3 329.27	1 530.47

Cuadro 3.1 Estadística agrícola por ciclo y cultivo — Año agrícola 2015-2016

Organismo de Cuenca Península de Baja California — Parte 4

Ciclo agrícola	Cultivo	Superficie sembrada (ha)	Superficie cosechada (ha)	Rendimiento (t/ha)	Producción (t)	P.M.R. ($/t)	Valor de producción (Miles de $)
	Toronja (pomelo)	38.70	38.70	17.49	677.01	3 381.70	2 289.46
	Uva	3 753.91	3 379.90	6.01	20 324.44	11 906.18	241 986.44
	Zacate	356.00	356.00	12.92	4 599.52	883.94	4 065.70
	Zarzamora	51.00	51.00	10.52	536.50	72 544.79	38 920.28
Primavera - Verano		17 241.31	16 990.06	32.69	555 326.45	9 253.32	5 138 613.49
	Albahaca	57.00	57.00	8.78	500.40	17 114.16	8 563.93
	Algodón hueso	398.37	398.37	4.90	1 952.01	12 745.22	24 878.84
	Apio	70.00	70.00	16.20	1 134.00	8 000.00	9 072.00
	Avena forrajera en verde	40.00	40.00	19.00	760.00	655.00	497.80
	Baby back choi	8.00	8.00	14.00	112.00	10 500.00	1 176.00
	Berenjena	15.25	15.25	17.67	269.50	10 745.91	2 895.96
	Brócoli	1.00	1.00	16.00	16.00	5 000.00	80.00
	Calabacita	431.50	409.50	22.89	9 371.91	4 831.17	45 277.33
	Calabaza	43.75	43.75	16.26	711.52	5 810.31	4 134.29
	Camote	3.75	3.75	8.80	33.00	4 183.24	138.05
	Cebada forrajera en verde	8.00	8.00	19.00	152.00	720.00	109.43
	Cebolla	4 042.50	4 042.50	24.60	99 463.00	8 581.04	853 495.75
	Chícharo	240.00	240.00	8.70	2 088.04	9 380.71	19 587.30
	Chile verde	1 119.24	1 119.24	30.35	33 964.79	10 704.09	363 562.22
	Chives	1.80	1.80	3.54	6.37	30 003.96	191.19
	Cilantro	103.25	102.25	9.86	1 007.95	15 517.35	15 640.71
	Col (repollo)	8.75	8.75	20.31	177.74	3 268.59	580.97
	Col de bruselas	372.50	372.50	18.92	7 048.90	17 438.39	122 921.41
	Coliflor	1.00	1.00	24.00	24.00	4 400.00	105.60
	Ejote	273.75	266.75	10.17	2 713.81	12 074.73	32 768.50
	Elote	410.00	335.75	11.90	3 994.46	5 006.73	19 999.22
	Eneldo	1.75	1.75	1.60	2.80	16 625.45	46.55
	Espinaca	92.00	92.00	17.20	1 582.40	6 500.00	10 285.60
	Fresa	40.00	40.00	20.50	820.00	15 478.00	12 691.95
	Frijol	99.00	99.00	1.08	106.90	12 531.90	1 339.66
	Gai lan	6.00	6.00	12.00	72.00	15 000.00	1 080.00
	Girasol	22.00	22.00	2.67	58.74	6 425.00	377.40
	Girasol flor (gruesa)	137.50	137.50	29.01	3 989.00	7 196.04	28 704.99
	Lechuga	17.00	17.00	14.71	250.00	5 317.62	1 329.41
	Maíz forrajero en verde	185.67	99.67	60.50	6 029.75	609.07	3 672.56
	Maíz grano	205.00	205.00	4.14	848.60	4 041.61	3 429.71
	Mejorana	3.10	3.10	2.89	8.96	19 079.74	170.94

Cuadro 3.1 Estadística agrícola por ciclo y cultivo — Año agrícola 2015-2016

Organismo de Cuenca Península de Baja California — Parte 5

Ciclo agrícola	Cultivo	Superficie sembrada (ha)	Superficie cosechada (ha)	Rendimiento (t/ha)	Producción (t)	P.M.R. ($/t)	Valor de producción (Miles de $)
	Melón	44.50	43.50	21.46	933.43	4 673.44	4 362.32
	Menta	3.25	3.25	3.82	12.42	29 564.48	367.04
	Napa	32.00	30.00	37.00	1 110.00	5 945.00	6 598.95
	Orégano	3.50	3.50	3.83	13.41	30 922.04	414.51
	Papa	64.00	52.00	30.00	1 560.00	5 500.00	8 580.00
	Pasto tapete (m²)	5.00	5.00	270.05	1 350.25	2 296.30	3 100.58
	Pastos y praderas	29.00	29.00	15.00	435.00	450.00	195.75
	Pepino	445.25	421.75	69.17	29 173.23	11 566.39	337 429.05
	Perejil	52.00	52.00	18.30	951.60	10 500.00	9 991.80
	Poro	11.00	11.00	16.82	185.02	2 500.00	462.55
	Rabanito	49.00	48.00	21.37	1 025.86	6 542.89	6 712.09
	Rábano	2.00	2.00	7.58	15.15	6 380.48	96.66
	Romero	2.75	2.75	2.18	6.00	31 919.19	191.36
	Salvia	5.80	5.80	3.50	20.30	22 696.69	460.83
	Sandía	400.75	398.25	40.30	16 048.09	2 820.71	45 266.98
	Semilla de anís	60.00	60.00	1.00	60.00	396 000.00	23 760.00
	Semilla de calabacita	4.00	4.00	0.53	2.12	142 515.00	302.13
	Semilla de cilantro	20.00	20.00	1.00	20.00	25 000.00	500.00
	Semilla de papa	4.65	4.65	22.00	102.30	8 500.00	869.55
	Semilla de sandía	3.00	3.00	0.36	1.08	36 000.00	38.88
	Semilla de tomate rojo (jitomate)	1.00	1.00	0.12	0.12	180 000.00	21.60
	Sorgo forrajero en verde	1 139.82	1 121.82	42.60	47 794.82	428.03	20 457.45
	Sorgo grano	1 972.51	1 972.51	3.00	5 917.53	3 400.00	20 119.60
	Tarragón	1.50	1.50	3.40	5.10	32 001.95	163.21
	Tomate rojo (jitomate)	3 777.10	3 777.10	67.91	256 521.12	11 683.74	2 997 124.78
	Tomate verde	505.00	505.00	21.06	10 637.24	4 616.63	49 108.22
	Tomillo	2.50	2.50	4.06	10.15	22 806.61	231.49
	Verdolaga	30.00	30.00	12.00	360.00	3 000.00	1 080.00
	Zanahoria	112.00	111.00	16.08	1 784.56	6 612.74	11 800.84

Cuadro 3.2 Estadística agrícola por ciclo y cultivo — Año agrícola 2015-2016

Organismo de Cuenca Noroeste — Parte 1

Ciclo agrícola	Cultivo	Superficie sembrada (ha)	Superficie cosechada (ha)	Rendimiento (t/ha)	Producción (t)	P.M.R. ($/t)	Valor de producción (Miles de $)
Total general		244 245.09	235 315.13	12.78	3 006 682.98	4 194.21	12 611 566.18
Otoño-Invierno		110 502.23	110 406.23	12.14	1 340 688.03	3 482.10	4 668 408.52
	Acelga	20.00	20.00	14.68	293.62	1 964.12	576.70
	Ajo	192.75	192.75	7.53	1 450.64	16 195.88	23 494.31
	Apio	87.63	87.63	73.15	6 410.52	5 313.59	34 062.86
	Avena forrajera en verde	5 810.51	5 808.51	26.93	156 443.61	648.78	101 498.12
	Berenjena	3.00	3.00	40.00	120.00	10 650.00	1 278.00
	Betabel	22.00	22.00	12.93	284.40	5 164.34	1 468.74
	Brócoli	21.00	21.00	14.55	305.50	4 683.88	1 430.92
	Calabacita	2 194.20	2 148.20	19.76	42 442.81	6 288.63	266 907.09
	Calabaza	2 348.99	2 348.99	20.91	49 109.57	4 825.75	236 990.34
	Cártamo	11 975.31	11 975.31	1.80	21 613.63	6 624.59	143 181.34
	Cebada forrajera en verde	3 736.65	3 736.65	27.41	102 414.85	687.88	70 448.78
	Cebolla	359.93	359.93	37.24	13 404.65	4 452.62	59 685.76
	Chícharo	10.05	10.05	6.45	64.82	3 000.00	194.47
	Chile verde	1 196.31	1 196.31	41.33	49 440.84	5 198.73	257 029.77
	Cilantro	70.00	70.00	9.64	674.55	5 890.60	3 973.50
	Col (repollo)	111.27	111.27	28.21	3 139.41	3 694.66	11 599.06
	Col de bruselas	0.89	0.89	12.00	10.68	11 354.78	121.27
	Coliflor	10.00	10.00	24.00	240.00	1 895.42	454.90
	Ejote	71.64	51.64	9.29	479.51	11 721.39	5 620.56
	Elote	60.00	60.00	15.00	900.00	2 800.00	2 520.00
	Flores	1.50	1.50	29.50	44.25	9 500.00	420.37
	Frijol	495.12	495.12	1.39	688.42	14 597.95	10 049.49
	Garbanzo grano	1 407.84	1 407.84	2.71	3 810.44	12 161.05	46 338.92
	Girasol	130.00	130.00	1.20	156.00	4 500.00	702.00
	Haba verde	9.00	9.00	12.28	110.54	3 351.86	370.51
	Hortalizas	35.71	35.71	5.86	209.21	1 947.27	407.38
	Kale	23.80	23.80	28.54	679.25	3 820.00	2 594.74
	Lechuga	19.00	19.00	23.67	449.80	2 256.75	1 015.08
	Maíz forrajero en verde	10.00	10.00	22.00	220.00	809.55	178.10
	Maíz grano	2 810.13	2 810.13	7.02	19 732.17	3 003.74	59 270.21
	Melón	636.00	636.00	32.36	20 582.86	3 211.05	66 092.69
	Papa	4 171.55	4 171.55	31.51	131 441.61	8 247.91	1 084 117.91
	Pastos y praderas en verde	64.00	64.00	41.16	2 634.05	430.59	1 134.19
	Pepino	457.58	457.58	103.90	47 544.51	4 977.01	236 629.49
	Perejil	53.12	53.12	19.25	1 022.56	3 600.00	3 681.22

Cuadro 3.2 Estadística agrícola por ciclo y cultivo — Año agrícola 2015-2016

Organismo de Cuenca Noroeste — Parte 2

Ciclo agrícola	Cultivo	Superficie sembrada (ha)	Superficie cosechada (ha)	Rendimiento (t/ha)	Producción (t)	P.M.R. ($/t)	Valor de producción (Miles de $)
	Quelite	17.00	17.00	9.52	161.90	1 549.16	250.81
	Rabanito	15.00	15.00	10.30	154.50	2 545.61	393.30
	Rábano	10.00	5.00	10.00	50.00	2 530.54	126.53
	Rye grass en verde	7 105.75	7 105.75	33.27	236 388.61	717.16	169 527.36
	Sandía	1 779.61	1 779.61	40.31	71 738.39	2 626.94	188 452.68
	Semilla de trigo grano	6 573.09	6 573.09	5.45	35 813.92	8 009.63	286 856.33
	Sorgo forrajero en verde	34.00	34.00	49.20	1 672.80	792.68	1 326.00
	Sorgo grano	568.63	568.63	2.28	1 297.90	2 771.23	3 596.79
	Tomate rojo (jitomate)	479.66	456.66	81.40	37 173.52	5 108.57	189 903.42
	Tomate verde	1 026.96	1 026.96	14.84	15 237.26	3 211.67	48 937.00
	Trigo forrajero verde	425.00	425.00	10.33	4 391.34	490.20	2 152.62
	Trigo grano	53 531.28	53 531.28	4.76	254 781.61	4 070.90	1 037 190.93
	Varios	30.00	30.00	5.55	166.54	1 675.47	279.03
	Zacate	241.77	241.77	9.68	2 340.36	945.00	2 211.66
	Zanahoria	38.00	38.00	19.74	750.10	2 220.06	1 665.27
Perennes		53 075.85	44 299.89	17.12	758 538.75	6 083.67	4 615 572.01
	Aceituna	1 604.93	1 604.93	5.99	9 613.28	7 212.47	69 335.44
	Agave	18.00	0.00	0.00	0.00	0.00	0.00
	Aguacate	23.59	23.59	13.61	321.00	14 275.70	4 582.53
	Alfalfa achicalada	16 469.78	16 340.78	13.87	226 693.78	2 169.40	491 789.97
	Arándano	34.00	34.00	0.47	15.98	75 000.00	1 198.50
	Caña de azúcar piloncillo	12.00	12.00	61.50	738.00	2 105.00	1 553.49
	Chabacano	15.28	15.28	5.87	89.65	9 622.59	862.52
	Ciruela	10.00	6.00	5.00	30.00	7 500.00	225.00
	Dátil	3.05	3.05	5.07	15.45	40 160.11	620.55
	Durazno	103.98	103.98	14.40	1 497.26	12 925.57	19 352.94
	Espárrago	2 677.59	2 192.59	9.94	21 788.07	35 141.71	765 670.22
	Granada	60.00	5.00	14.09	70.45	13 900.00	979.26
	Higo	12.06	12.06	5.00	60.30	12 500.00	753.75
	Higuerilla	1 053.84	933.86	1.83	1 709.22	5 756.62	9 839.32
	Limón	96.69	6.61	15.74	104.01	3 596.53	374.08
	Mandarina	268.58	155.52	18.56	2 886.52	3 332.70	9 619.91
	Mango	18.13	18.13	13.74	263.61	2.98	963.11
	Manzana	5 603.06	5 409.06	21.20	114 672.07	5 269.85	604 304.62
	Maralfalfa	10.00	10.00	193.40	1 934.00	875.17	1 692.57
	Membrillo	23.00	23.00	13.79	317.15	12 459.51	3 951.53
	Naranja	5 793.90	3 876.35	24.88	96 433.16	2 617.23	252 387.79

Cuadro 3.2 Estadística agrícola por ciclo y cultivo — Año agrícola 2015-2016

Organismo de Cuenca Noroeste — Parte 3

Ciclo agrícola	Cultivo	Superficie sembrada (ha)	Superficie cosechada (ha)	Rendimiento (t/ha)	Producción (t)	P.M.R. ($/t)	Valor de producción (Miles de $)
	Nopalitos	127.67	74.34	22.95	1 706.32	3 910.64	6 672.78
	Nuez	5 750.29	1 235.81	1.72	2 131.62	53 859.32	114 807.61
	Pastos y praderas en verde	713.00	675.00	9.40	6 345.00	392.34	2 489.40
	Pera	2.00	2.00	4.30	8.60	5 500.00	47.30
	Persimonio	4.00	3.00	12.32	36.95	16 770.47	619.67
	Rye grass en verde	140.00	120.00	12.37	1 484.00	352.83	523.60
	Toronja (pomelo)	170.48	63.00	25.75	1 622.25	3 885.00	6 302.44
	Uva	10 080.81	9 164.81	14.52	133 090.79	16 594.83	2 208 619.36
	Viveros de manzana	3.00	3.00	33 333.33	99 999.99	22.00	2 200.00
	Zacate	2 173.14	2 173.14	15.12	32 860.27	1 011.34	33 232.75
Primavera - Verano		80 667.01	80 609.01	11.26	907 456.20	3 666.94	3 327 585.65
	Acelga	22.00	22.00	9.70	213.50	5 450.82	1 163.75
	Ajonjolí	138.60	138.60	0.65	90.49	16 200.00	1 465.95
	Algodón hueso	371.29	371.29	4.09	1 519.44	9 182.76	13 952.77
	Avena forrajera en verde	18.71	18.71	26.50	495.82	315.00	156.18
	Berenjena	6.10	6.10	13.10	79.91	12 260.00	979.70
	Cacahuate	564.70	564.70	2.29	1 295.71	16 182.91	20 968.32
	Calabacita	2 810.86	2 788.86	26.86	74 914.30	4 179.02	313 068.51
	Calabaza	710.36	710.36	21.31	15 134.40	8 055.40	121 913.63
	Cebolla	29.00	29.00	16.42	476.27	4 620.26	2 200.47
	Chile verde	555.62	555.62	29.61	16 451.23	7 667.21	126 135.02
	Cilantro	9.00	9.00	8.26	74.30	5 105.92	379.37
	Col (repollo)	43.50	43.50	26.67	1 160.05	3 269.39	3 792.66
	Col de bruselas	141.00	141.00	10.78	1 519.50	9 274.43	14 092.50
	Ejote	17.00	17.00	11.00	187.00	13 266.31	2 480.80
	Frijol	919.35	915.35	1.46	1 337.93	11 540.20	15 439.99
	Lechuga	16.00	16.00	23.16	370.60	4 111.74	1 523.81
	Maíz forrajero en verde	263.74	263.74	28.14	7 422.77	316.95	2 352.66
	Maíz grano	11 595.15	11 595.15	8.28	96 046.06	3 265.60	313 647.68
	Melón	821.43	821.43	29.58	24 297.03	5 133.53	124 729.55
	Papa	3 572.54	3 572.54	36.63	130 847.63	5 856.64	766 327.99
	Pepino	311.65	311.65	89.73	27 964.28	6 117.60	171 074.24
	Sandía	844.89	844.89	49.84	42 111.58	2 965.67	124 888.92
	Semilla de papa	265.52	265.52	40.00	10 620.80	11 000.00	116 828.80
	Semilla de soya	3 299.64	3 299.64	2.28	7 523.18	9 876.00	74 298.92
	Shop suey	210.00	210.00	3.34	701.40	6 531.25	4 581.02
	Sorgo forrajero en verde	9 742.42	9 710.42	32.58	316 361.64	684.12	216 429.42

Cuadro 3.2 Estadística agrícola por ciclo y cultivo — Año agrícola 2015-2016

Organismo de Cuenca Noroeste — Parte 4

Ciclo agrícola	Cultivo	Superficie sembrada (ha)	Superficie cosechada (ha)	Rendimiento (t/ha)	Producción (t)	P.M.R. ($/t)	Valor de producción (Miles de $)
	Sorgo grano	3 825.53	3 825.53	5.61	21 442.28	3 699.59	79 327.57
	Soya	39 025.60	39 025.60	2.21	86 109.63	6 743.85	580 710.18
	Tomate rojo (jitomate)	228.35	228.35	65.41	14 936.95	5 340.67	79 773.31
	Tomate verde	287.46	287.46	20.00	5 750.52	5 721.56	32 901.96

Cuadro 3.3 Estadística agrícola por ciclo y cultivo — Año agrícola 2015-2016

Organismo de Cuenca Pacífico Norte — Parte 1

Ciclo agrícola	Cultivo	Superficie sembrada (ha)	Superficie cosechada (ha)	Rendimiento (t/ha)	Producción (t)	P.M.R. ($/t)	Valor de producción (Miles de $)
Total general		347 202.26	329 442.50	15.74	5 185 357.21	2 671.98	13 855 177.36
Otoño-Invierno		164 812.62	154 042.70	12.44	1 916 961.79	4 396.37	8 427 664.14
	Ajo	5.50	5.50	8.00	44.00	23 000.00	1 012.00
	Ajonjolí	666.00	59.50	0.35	20.55	14 908.03	306.36
	Algodón hueso	26.96	26.96	2.50	67.40	12 500.00	842.50
	Arroz palay	1 883.38	1 724.38	7.64	13 174.27	3 216.05	42 369.09
	Avena forrajera en verde	5 425.50	5 425.50	21.15	114 752.65	452.63	51 940.44
	Avena grano	1 367.00	1 367.00	3.21	4 389.20	4 587.71	20 136.36
	Baby back choi	341.89	341.89	7.38	2 524.68	6 812.27	17 198.81
	Berenjena	1 374.27	1 374.27	48.97	67 293.13	6 540.73	440 146.27
	Calabacita	1 640.04	1 610.14	19.20	30 918.87	3 554.42	109 898.72
	Calabaza	449.89	449.89	14.06	6 325.45	5 014.00	31 715.82
	Camote	10.00	10.00	12.20	122.00	2 471.97	301.58
	Cártamo	909.24	858.88	1.73	1 484.94	4 530.13	6 726.97
	Cebada grano	50.50	50.50	3.25	164.00	3 839.94	629.75
	Cebolla	1 141.97	1 141.97	24.58	28 073.79	2 063.65	57 934.42
	Cebollín	5.71	5.71	7.80	44.54	4 199.82	187.06
	Chía	410.62	405.62	0.51	207.62	19 529.43	4 054.70
	Chícharo	127.19	127.19	12.50	1 590.01	2 500.00	3 975.03
	Chile habanero	19.50	18.50	10.71	198.10	18 339.93	3 633.14
	Chile seco	72.92	69.92	1.06	73.92	37 972.40	2 806.92
	Chile verde	7 633.63	7 534.37	41.03	309 120.59	5 864.12	1 812 719.31
	Cilantro	2.00	2.00	1.60	3.20	3 500.00	11.20
	Col (repollo)	4.71	4.71	30.02	141.39	3 756.98	531.20

Cuadro 3.3 Estadística agrícola por ciclo y cultivo — Año agrícola 2015-2016

Organismo de Cuenca Pacífico Norte — Parte 2

Ciclo agrícola	Cultivo	Superficie sembrada (ha)	Superficie cosechada (ha)	Rendimiento (t/ha)	Producción (t)	P.M.R. ($/t)	Valor de producción (Miles de $)
	Ejote	192.52	136.52	11.10	1 514.80	6 212.08	9 410.06
	Elote	2 770.86	2 647.36	13.96	36 955.38	3 360.84	124 201.17
	Fresa	13.21	13.21	6.25	82.56	17 000.48	1 403.56
	Frijol	19 825.59	15 641.36	1.31	20 485.91	14 280.64	292 551.95
	Gai lan	534.85	534.85	13.20	7 061.44	10 896.92	76 947.94
	Garbanzo grano	10 963.70	10 940.70	1.74	18 990.69	11 880.95	225 627.35
	Hortalizas	22.07	22.07	6.16	135.89	4 521.52	614.43
	Jícama	1 120.91	944.13	30.80	29 083.82	3 069.15	89 262.50
	Lechuga	10.21	10.21	11.98	122.32	4 286.87	524.37
	Maíz forrajero en verde	351.00	351.00	25.78	9 049.51	521.15	4 716.18
	Maíz grano	36 868.60	35 169.81	9.87	347 222.29	3 350.02	1 163 200.50
	Melón	72.00	68.00	16.45	1 118.40	4 235.65	4 737.15
	Melón amargo	352.80	340.80	24.81	8 454.15	6 516.49	55 091.41
	Napa	233.00	30.00	9.87	296.10	7 834.01	2 319.65
	Papa	1 513.82	1 513.82	26.07	39 466.12	7 168.99	282 932.20
	Pastos y praderas en verde	860.00	860.00	34.40	29 580.00	421.70	12 474.00
	Pepino	1 468.03	1 438.03	67.53	97 110.43	4 888.50	474 724.05
	Poro	5.00	5.00	28.73	143.65	8 600.00	1 235.39
	Rábano	6.21	6.21	8.30	51.54	2 800.16	144.32
	Rye grass en verde	212.00	212.00	27.09	5 744.00	478.77	2 750.08
	Sandía	1 268.90	1 015.10	26.58	26 980.29	3 179.48	85 783.19
	Semilla de avena grano	782.00	782.00	3.27	2 560.74	10 500.00	26 887.77
	Semilla de frijol	656.83	656.83	1.60	1 052.49	24 974.71	26 285.63
	Semilla de maíz grano	4 597.46	4 580.46	5.34	24 452.11	7 467.16	182 587.83
	Semilla de papa	145.97	145.97	15.25	2 226.04	18 800.02	41 849.60
	Semilla de trigo grano	1 277.82	1 277.82	3.63	4 643.56	11 640.49	54 053.32
	Shop suey	25.82	25.82	1.50	38.73	4 642.14	179.79
	Sorgo escobero	95.00	95.00	2.29	217.45	4 907.79	1 067.20
	Sorgo forrajero en verde	1 007.43	946.43	8.51	8 058.52	613.06	4 940.33
	Sorgo grano	18 400.31	16 997.19	4.92	83 710.29	2 958.64	247 668.99
	Tabaco	3 544.52	2 729.52	2.09	5 701.78	30 090.39	171 568.76
	Tomate rojo (jitomate)	5 258.19	4 960.60	60.90	302 116.58	4 599.21	1 389 498.67
	Tomate verde	5 871.85	5 714.76	18.19	103 932.92	4 575.59	475 554.77
	Trigo grano	19 608.42	19 308.42	3.90	75 338.76	3 377.31	254 442.51
	Triticale forrajero en verde	1 033.00	1 033.00	34.37	35 502.00	517.28	18 364.41
	Varios	22.45	22.45	12.00	269.40	3 650.00	983.31
	Yu-choy	161.85	161.85	24.65	3 989.60	2 500.00	9 974.01

Cuadro 3.3 Estadística agrícola por ciclo y cultivo — Año agrícola 2015-2016

Organismo de Cuenca Pacífico Norte — Parte 3

Ciclo agrícola	Cultivo	Superficie sembrada (ha)	Superficie cosechada (ha)	Rendimiento (t/ha)	Producción (t)	P.M.R. ($/t)	Valor de producción (Miles de $)
	Zacate	87.00	87.00	31.49	2 739.63	700.00	1 917.74
	Zanahoria	3.00	3.00	9.20	27.60	4 000.00	110.40
Perennes		51 333.02	45 411.18	28.80	1 307 999.98	1 330.49	1 740 276.05
	Agave	60.00	0.00	0.00	0.00	0.00	0.00
	Aguacate	2.85	2.85	11.60	33.06	14 000.00	462.84
	Alfalfa achicalada	236.07	236.07	36.95	3 071.81	8 489.07	9 298.07
	Alfalfa verde	4 669.00	4 669.00	981.50	423 792.10	6 580.75	179 815.52
	Arándano	263.70	10.70	12.00	128.40	22 550.00	2 895.42
	Caña de azúcar	6 904.45	3 660.45	322.14	331 202.61	4 873.10	161 903.57
	Chabacano	3.25	3.25	3.60	5.85	8 000.00	23.40
	Ciruela	6.00	6.00	1.30	7.80	5 000.00	39.00
	Coco fruta	10.71	10.71	19.50	208.85	1 750.00	365.48
	Durazno	126.75	114.75	17.90	426.87	37 550.00	3 550.88
	Espárrago	59.00	0.00	0.00	0.00	0.00	0.00
	Forrajes	398.25	398.25	13.86	2 638.38	1 494.93	1 913.90
	Higuerilla	620.00	0.00	0.00	0.00	0.00	0.00
	Limón	1 295.81	852.58	44.62	2 636.17	34 247.41	9 557.76
	Litchi	145.30	133.53	2.78	371.21	15 587.72	5 786.37
	Mango	18 804.06	18 706.06	102.09	218 445.52	26 692.89	589 301.36
	Manzana	8 701.00	8 521.00	43.78	63 447.62	41 728.42	500 197.62
	Membrillo	182.00	182.00	25.50	965.50	20 500.00	3 477.50
	Naranja	1 274.60	1 264.60	30.84	10 700.87	7 927.54	18 963.32
	Nopalitos	10.50	10.50	19.20	58.85	11 500.00	217.14
	Nuez	1 691.50	1 166.50	8.46	1 787.66	502 631.07	126 181.50
	Papaya	227.52	215.73	114.50	8 631.35	10 274.03	27 834.86
	Pastos y praderas en verde	4 505.51	4 495.51	395.23	196 222.91	7 643.99	70 940.43
	Pera	62.00	62.00	18.48	397.46	12 300.00	986.90
	Perón	5.00	5.00	4.80	24.00	7 990.00	191.76
	Plátano	123.56	123.56	12.83	1 585.27	3 388.01	5 370.93
	Semilla de caña de azúcar	417.21	417.21	263.94	37 488.48	1 367.00	16 132.89
	Toronja (pomelo)	39.87	39.87	30.25	1 206.07	1 630.00	1 965.89
	Uva	6.00	6.00	8.22	49.32	11 000.00	542.52
	Zacate	481.55	97.50	39.00	2 465.99	1 375.00	2 359.22
Primavera - Verano		131 056.62	129 988.62	15.08	1 960 395.44	1 880.86	3 687 237.17
	Acelga	5.50	5.50	14.89	81.90	4 500.00	368.53
	Ajo	2.00	2.00	8.10	16.20	25 000.00	405.00
	Ajonjolí	1 947.00	1 947.00	0.80	1 557.60	16 000.00	24 921.60
	Arroz palay	4 029.00	4 029.00	5.47	22 033.47	3 851.10	84 853.09

Cuadro 3.3 Estadística agrícola por ciclo y cultivo — Año agrícola 2015-2016

Organismo de Cuenca Pacífico Norte — Parte 4

Ciclo agrícola	Cultivo	Superficie sembrada (ha)	Superficie cosechada (ha)	Rendimiento (t/ha)	Producción (t)	P.M.R. ($/t)	Valor de producción (Miles de $)
	Avena forrajera en verde	1 777.50	1 777.50	21.59	38 380.55	536.81	20 603.13
	Baby back choi	19.38	19.38	7.20	139.54	2 525.00	352.33
	Betabel	3.50	3.50	19.22	67.28	5 400.00	363.25
	Cacahuate	44.50	44.50	1.55	69.10	8 980.10	620.53
	Calabacita	42.00	42.00	12.40	520.94	5 538.35	2 885.15
	Cártamo	81.14	81.14	0.80	64.91	5 500.00	357.02
	Cebolla	49.00	49.00	14.52	711.40	5 477.12	3 896.41
	Chile verde	4 467.00	3 532.00	1.31	4 638.66	38 558.77	178 861.03
	Cilantro	23.00	23.00	5.79	133.27	5 873.62	782.84
	Col (repollo)	27.50	27.50	21.91	602.50	2 453.53	1 478.25
	Ejote	9.00	9.00	12.50	112.50	6 231.00	700.99
	Elote	591.11	591.11	15.15	8 955.22	2 245.52	20 109.12
	Frijol	1 727.90	1 727.90	1.52	2 626.58	12 518.01	32 879.57
	Gai lan	19.74	19.74	12.65	249.71	16 231.00	4 053.06
	Garbanzo grano	127.70	127.70	1.24	158.60	10 357.52	1 642.70
	Girasol	9.94	9.94	1.80	17.89	8 200.00	146.71
	Lechuga	17.50	17.50	21.70	379.75	2 900.00	1 101.28
	Maíz forrajero en verde	9 071.00	9 071.00	55.57	504 045.21	479.38	241 628.37
	Maíz grano	55 745.23	55 626.23	9.66	537 437.42	3 660.40	1 967 235.72
	Melón	18.00	18.00	17.00	306.00	2 500.00	765.00
	Napa	31.28	31.28	8.13	254.31	5 660.00	1 439.37
	Pastos y praderas	282.00	282.00	50.10	14 128.20	390.00	5 510.00
	Pepino	12.00	12.00	8.98	107.80	3 600.65	388.15
	Plantero de tabaco (planta)	33.16	33.16	15 784.14	523 402.16	66.34	34 721.12
	Rábano	4.00	4.00	13.00	52.00	4 200.00	218.40
	Sandía	121.00	121.00	23.40	2 832.00	2 060.17	5 834.41
	Semilla de frijol	870.00	870.00	2.07	1 799.06	23 897.79	42 993.56
	Semilla de jícama	30.00	30.00	1.02	30.46	203 319.10	6 193.10
	Semilla de maíz grano	4.05	4.05	5.82	23.57	11 598.05	273.31
	Shop suey	9.50	9.50	8.00	76.00	4 645.00	353.02
	Sorgo escobero	45.00	45.00	2.55	114.75	5 111.11	586.50
	Sorgo forrajero en verde	706.50	706.50	32.00	22 607.73	448.82	10 146.75
	Sorgo grano	43 598.17	43 584.17	5.62	245 003.30	3 169.37	776 505.49
	Soya	5 319.40	5 319.40	2.50	13 298.50	7 500.00	99 738.75
	Tomate rojo (jitomate)	70.92	70.92	164.05	11 634.20	9 392.86	109 278.39
	Triticale forrajero en verde	50.00	50.00	30.20	1 510.00	480.00	724.80
	Zanahoria	14.50	14.50	14.84	215.20	6 140.20	1 321.37

Cuadro 3.4 Estadística agrícola por ciclo y cultivo — Año agrícola 2015-2016

Organismo de Cuenca Balsas — Parte 1

Ciclo agrícola	Cultivo	Superficie sembrada (ha)	Superficie cosechada (ha)	Rendimiento (t/ha)	Producción (t)	P.M.R. ($/t)	Valor de producción (Miles de $)
Total general		356 326.52	340 703.32	23.35	7 956 515.51	3 633.37	28 908 960.95
Otoño-Invierno		63 150.96	62 401.01	13.46	839 606.33	4 345.87	3 648 817.85
	Acelga	162.60	162.60	10.54	1 714.06	1 909.06	3 272.23
	Agapando (gruesa)	1.00	1.00	4.95	4.95	14 200.00	70.28
	Ajo	78.50	78.50	4.67	366.96	19 068.35	6 997.32
	Ajonjolí	44.05	44.05	3.55	156.37	17 000.00	2 658.42
	Albahaca	26.10	26.10	6.83	178.21	4 124.10	734.94
	Alcatraz (gruesa)	1.05	1.05	3.84	4.03	21 789.50	87.86
	Alhelí	78.70	78.70	9.49	747.12	4 618.58	3 450.64
	Alpiste ornamental	1.00	1.00	1 000.00	1 000.00	17.00	17.00
	Apio	45.00	45.00	21.53	969.00	4 676.37	4 531.40
	Arroz palay	272.74	272.74	5.08	1 385.02	3 600.00	4 986.11
	Aster (manojo)	6.00	6.00	22.79	136.74	20 000.00	2 734.80
	Avena forrajera en verde	3 841.27	3 841.27	19.02	73 072.74	511.68	37 389.81
	Avena grano	17.00	17.00	2.00	34.00	5 794.12	197.00
	Berenjena	2.70	2.70	12.50	33.75	5 000.00	168.75
	Betabel	155.00	147.00	21.40	3 145.70	4 006.02	12 601.74
	Brócoli	725.90	710.90	14.11	10 034.10	2 485.43	24 939.10
	Cacahuate	248.10	248.10	4.07	1 009.52	7 961.16	8 037.02
	Calabacita	3 023.61	3 023.61	14.13	42 738.47	4 268.62	182 434.44
	Calabaza	5.10	5.10	13.45	68.60	6 000.00	411.57
	Camote	75.38	75.38	10.68	804.88	3 501.07	2 817.95
	Cebolla	4 126.42	4 126.42	21.74	89 719.66	4 009.93	359 769.11
	Cebollín	326.50	318.50	10.62	3 383.90	3 131.04	10 595.12
	Chícharo	2 228.00	2 228.00	6.33	14 098.17	6 348.81	89 506.59
	Chile verde	160.16	160.16	8.18	1 309.93	10 657.18	13 960.15
	Cilantro	1 312.41	1 304.41	8.35	10 887.20	2 954.15	32 162.39
	Col (repollo)	660.90	626.90	42.91	26 902.34	1 756.14	47 244.32
	Col de bruselas	2.00	2.00	11.52	23.04	4 900.00	112.90
	Coliflor	222.05	215.05	16.34	3 514.27	3 488.93	12 261.03
	Crisantemo (gruesa)	669.50	669.50	22.61	15 138.28	18 819.44	284 893.93
	Ebo (janamargo o veza)	261.03	261.03	16.75	4 373.49	607.44	2 656.65
	Ejote	2 053.03	2 053.03	9.95	20 417.99	5 498.40	112 266.20
	Elote	6 963.66	6 963.66	11.74	81 726.83	2 050.55	167 585.33
	Epazote	23.00	23.00	10.00	230.00	4 432.61	1 019.50
	Especias y medicinales	29.00	29.00	5.30	153.70	5 030.58	773.20
	Espinaca	153.00	153.00	14.25	2 180.15	2 781.92	6 065.00

Cuadro 3.4 Estadística agrícola por ciclo y cultivo — Año agrícola 2015-2016

Organismo de Cuenca Balsas — Parte 2

Ciclo agrícola	Cultivo	Superficie sembrada (ha)	Superficie cosechada (ha)	Rendimiento (t/ha)	Producción (t)	P.M.R. ($/t)	Valor de producción (Miles de $)
	Flor perrito	3.00	3.00	8.38	25.14	1 340.00	33.69
	Flores	61.50	61.50	7.51	462.03	4 193.61	1 937.57
	Flores (gruesa)	89.10	89.10	7.84	698.34	107 934.74	75 375.15
	Fresa	15.50	15.50	14.50	224.75	15 200.00	3 416.20
	Frijol	1 815.90	1 815.90	4.30	7 807.99	10 421.23	81 368.81
	Girasol flor (gruesa)	167.80	167.80	15.67	2 629.90	6 292.61	16 548.93
	Gladiola (gruesa)	1 448.38	1 448.38	17.07	24 730.40	16 377.81	405 029.68
	Guaje (verdura)	11.00	11.00	17.00	187.00	6 306.12	1 179.24
	Haba grano	579.50	579.50	1.88	1 088.30	12 065.78	13 131.13
	Haba verde	2 228.28	2 225.78	7.50	16 689.70	6 839.20	114 144.20
	Huauzontle	138.40	138.40	11.80	1 632.64	3 776.78	6 166.11
	Jícama	194.70	194.70	21.90	4 263.27	4 551.71	19 405.19
	Lechuga	1 099.10	1 053.10	22.32	23 505.97	2 310.05	54 300.04
	Lilium (gruesa)	74.00	74.00	18.73	1 385.84	64 325.89	89 145.38
	Linaza ornamental (manojo)	1.00	1.00	0.08	0.08	9 000 000.00	720.00
	Maíz forrajero en verde	157.40	157.40	27.35	4 304.22	627.36	2 700.31
	Maíz grano	11 931.51	11 743.23	6.72	78 916.72	3 396.63	268 050.63
	Manzanilla	7.00	7.00	6.96	48.70	2 335.22	113.72
	Melón	2 521.86	2 521.86	7.61	19 189.02	4 564.79	87 593.86
	Nabo	13.00	13.00	16.50	214.50	2 850.00	611.33
	Nardo (gruesa)	24.80	24.80	14.99	371.65	14 674.27	5 453.75
	Nube	250.20	250.20	8.19	2 048.05	4 075.00	8 345.78
	Nube (manojo)	5.00	5.00	4.14	20.70	6 521.74	135.00
	Okra (angú o gombo)	262.40	262.40	12.22	3 207.35	5 163.90	16 562.41
	Papa	509.00	509.00	22.34	11 368.60	7 199.33	81 846.35
	Pápalo	48.00	48.00	5.10	244.80	1 420.83	347.82
	Pasto tapete (m²)	10.40	10.40	268.65	2 793.96	954.07	2 665.63
	Pepino	1 062.87	1 062.87	17.93	19 051.96	3 385.28	64 496.24
	Perejil	25.50	25.50	15.32	390.72	2 608.46	1 019.18
	Pipicha	35.00	35.00	3.20	112.00	1 458.57	163.36
	Polar (gruesa)	30.00	30.00	15.24	457.20	31 163.07	14 247.76
	Poro	51.00	39.00	10.33	403.00	3 845.91	1 549.90
	Rabanito	616.95	611.95	23.90	14 628.64	2 245.85	32 853.79
	Rábano	52.00	52.00	22.79	1 185.00	1 587.66	1 881.38
	Sandía	409.01	409.01	11.99	4 902.07	3 197.28	15 673.30
	Semilla de maíz grano	203.00	203.00	32.67	6 631.10	13 035.76	86 441.46
	Semilla de sorgo grano	16.00	16.00	15.27	244.32	11 000.00	2 687.52

Cuadro 3.4 Estadística agrícola por ciclo y cultivo — Año agrícola 2015-2016

Organismo de Cuenca Balsas — Parte 3

Ciclo agrícola	Cultivo	Superficie sembrada (ha)	Superficie cosechada (ha)	Rendimiento (t/ha)	Producción (t)	P.M.R. ($/t)	Valor de producción (Miles de $)
	Solidago (manojo)	11.00	11.00	37.41	411.51	13 979.95	5 752.89
	Sorgo escobero	25.00	25.00	23.00	575.00	3 100.00	1 782.50
	Sorgo forrajero en verde	1 082.01	1 082.01	17.74	19 199.41	688.58	13 220.42
	Sorgo grano	3 789.65	3 373.48	17.18	57 945.92	2 995.00	173 548.20
	Statice	23.50	23.50	8.09	190.12	1 368.00	260.08
	Statice (manojo)	5.00	5.00	488.15	2 440.75	600.00	1 464.45
	Tomate rojo (jitomate)	1 133.54	1 133.54	36.80	41 709.44	6 330.58	264 044.74
	Tomate verde	1 853.64	1 853.64	11.64	21 575.00	4 971.74	107 265.23
	Trigo grano	31.00	31.00	1.76	54.60	3 586.37	195.82
	Trigo ornamental	1.00	1.00	1 300.00	1 300.00	12.00	15.60
	Verdolaga	95.00	95.00	15.50	1 472.50	3 301.41	4 861.33
	Yuca alimenticia	53.50	53.50	12.50	668.70	3 109.81	2 079.53
	Zanahoria	876.60	876.60	27.76	24 334.58	2 365.99	57 575.46
Perennes		173 968.75	159 413.34	34.83	5 552 777.74	3 368.09	18 702 279.03
	Agapando (gruesa)	150.00	150.00	6.20	930.10	14 269.07	13 271.66
	Agave	195.00	0.00	0.00	0.00	0.00	0.00
	Aguacate	49 296.11	46 637.61	14.46	674 426.46	14 812.42	9 989 890.79
	Alcachofa	48.50	48.50	12.65	613.50	3 195.89	1 960.68
	Alfalfa verde	14 196.96	14 086.96	74.04	1 042 955.27	421.55	439 658.63
	Alstroemeria (gruesa)	64.00	64.00	31.16	1 994.54	18 246.54	36 393.46
	Arándano	170.07	150.07	6.23	935.35	89 437.33	83 655.21
	Aster (manojo)	102.00	102.00	22.75	2 320.78	21 319.92	49 479.05
	Ave del paraíso (gruesa)	192.50	190.50	9.41	1 791.84	10 406.28	18 646.39
	Café cereza	78.30	78.30	2.98	233.09	4 900.42	1 142.24
	Caña de azúcar	39 361.66	36 125.28	70.92	2 561 894.27	503.36	1 289 548.14
	Caña de azúcar piloncillo	2.00	2.00	31.00	62.00	1 223.06	75.83
	Carambolo	9.50	9.50	14.54	138.13	5 718.67	789.92
	Chirimoya	8.00	8.00	12.60	100.80	5 121.92	516.28
	Ciruela	271.30	271.30	8.19	2 220.71	4 197.58	9 321.60
	Clavel (gruesa)	440.00	440.00	39.60	17 426.12	17 571.27	306 199.00
	Copra	93.00	93.00	17.34	1 612.80	7 294.13	11 763.98
	Dólar (manojo)	56.00	56.00	10.12	566.80	4 803.88	2 722.83
	Durazno	2 852.96	2 732.96	11.75	32 109.78	7 892.13	253 414.40
	Espárrago	73.00	29.00	0.90	26.10	27 529.89	718.53
	Frambuesa	165.25	115.00	23.25	2 673.56	62 311.73	166 594.15
	Gerbera (gruesa)	90.00	90.00	64.53	5 807.67	47 037.79	273 179.95
	Granada	96.00	96.00	4.16	399.57	9 803.44	3 917.16

Cuadro 3.4 Estadística agrícola por ciclo y cultivo — Año agrícola 2015-2016

Organismo de Cuenca Balsas — Parte 4

Ciclo agrícola	Cultivo	Superficie sembrada (ha)	Superficie cosechada (ha)	Rendimiento (t/ha)	Producción (t)	P.M.R. ($/t)	Valor de producción (Miles de $)
	Guaje	640.64	640.14	12.06	7 720.65	3 724.03	28 751.91
	Guaje (verdura)	7.50	7.50	2.15	16.13	5 319.28	85.80
	Guanábana	17.00	17.00	6.62	112.55	7 437.94	837.14
	Guayaba	3 109.55	3 098.55	7.25	22 473.83	5 704.22	128 195.67
	Helecho (manojo)	10.00	10.00	10.50	105.00	2 330.00	244.65
	Hierbabuena	19.00	18.00	12.88	231.92	4 485.90	1 040.37
	Higo	217.99	169.69	6.77	1 149.00	8 561.09	9 836.69
	Lima	120.57	107.57	37.09	3 989.92	3 668.49	14 636.98
	Limón	19 788.67	16 576.33	11.63	192 807.47	3 684.31	710 362.24
	Litchi	29.00	29.00	47.01	1 363.15	7 604.29	10 365.79
	Macadamia	40.00	40.00	7.80	311.80	9 961.32	3 105.94
	Mamey	349.44	243.44	17.88	4 351.72	6 774.07	29 478.87
	Mandarina	10.27	9.27	19.43	180.15	2 330.78	419.89
	Mango	12 265.35	10 810.36	18.41	199 068.86	4 430.90	882 054.19
	Manzana	89.10	88.10	10.07	887.29	3 587.59	3 183.23
	Moringa	3.00	3.00	9.33	28.00	6 000.00	168.00
	Nanche	133.72	133.72	60.53	8 093.48	2 848.54	23 054.60
	Naranja	432.41	421.41	19.71	8 304.67	2 367.30	19 659.68
	Nardo (gruesa)	44.00	44.00	17.69	778.56	6 875.18	5 352.74
	Níspero	5.00	5.00	8.25	41.25	3 660.12	150.98
	Nopalitos	318.90	316.40	12.92	4 089.10	3 570.83	14 601.49
	Papaya	1 230.17	985.92	23.04	22 719.51	4 674.97	106 213.00
	Pastos y praderas en verde	10 193.94	10 189.94	19.90	202 824.30	533.31	108 168.94
	Pera	338.50	337.00	8.18	2 756.79	3 013.26	8 306.93
	Pitahaya	1.20	1.20	9.01	10.81	15 553.19	168.13
	Pitaya	34.00	34.00	5.56	188.90	11 272.00	2 129.28
	Plantas de ornato (planta)	0.40	0.40	4.28	1.71	45 438.60	77.70
	Plátano	395.71	383.71	5.78	2 218.66	2 639.27	5 855.65
	Rambután	3.00	0.00	0.00	0.00	0.00	0.00
	Rosa	1.00	1.00	10.00	10.00	8 000.00	80.00
	Rosa (gruesa)	850.20	843.80	27.35	23 074.78	57 666.64	1 330 645.07
	Sábila	128.25	123.75	72.09	8 920.53	1 860.67	16 598.19
	Semilla de caña de azúcar	2 971.00	2 971.00	137.73	409 204.42	539.73	220 859.61
	Tamarindo	132.48	132.48	11.03	1 461.50	4 675.95	6 833.90
	Te limón	25.00	25.00	11.30	282.50	1 260.00	355.95
	Tejocote	293.70	247.70	6.60	1 634.91	1 375.57	2 248.93
	Toronja (pomelo)	251.52	251.52	21.35	5 368.78	2 335.18	12 537.07

Cuadro 3.4 Estadística agrícola por ciclo y cultivo — Año agrícola 2015-2016

Organismo de Cuenca Balsas — Parte 5

Ciclo agrícola	Cultivo	Superficie sembrada (ha)	Superficie cosechada (ha)	Rendimiento (t/ha)	Producción (t)	P.M.R. ($/t)	Valor de producción (Miles de $)
	Tuna	25.00	0.00	0.00	0.00	0.00	0.00
	Zacate	81.00	81.00	7.12	576.72	954.00	550.19
	Zapote	17.00	17.00	9.00	153.00	3 424.84	524.00
	Zarzamora	11 332.46	8 422.46	7.60	64 026.18	31 888.20	2 041 679.76
Primavera - Verano		119 206.81	118 888.97	13.16	1 564 131.44	4 192.66	6 557 864.07
	Acelga	208.97	208.97	12.02	2 511.17	2 648.81	6 651.61
	Agapando (gruesa)	1.60	1.60	6.12	9.79	23 000.00	225.22
	Ajo	47.57	47.57	10.48	498.44	13 026.15	6 492.90
	Ajonjolí	694.00	694.00	3.62	2 510.16	16 037.32	40 256.26
	Albahaca	121.90	121.90	7.73	942.42	6 908.47	6 510.64
	Albricia	95.00	95.00	17.34	1 647.30	3 542.00	5 834.74
	Alhelí	77.00	77.00	8.95	689.10	5 581.00	3 845.87
	Amaranto	125.50	125.50	2.12	266.20	11 122.18	2 960.72
	Apio	94.50	94.50	20.60	1 946.83	5 332.09	10 380.73
	Arroz palay	2 857.85	2 857.85	6.01	17 178.74	4 308.68	74 017.64
	Arvejón	10.00	10.00	1.50	15.00	9 653.33	144.80
	Aster (manojo)	6.50	6.50	14.84	96.46	35 266.67	3 401.82
	Avena forrajera en verde	2 651.50	2 651.50	21.94	58 177.27	512.37	29 808.27
	Berenjena	5.50	5.50	12.40	68.20	4 108.64	280.21
	Betabel	263.35	263.35	20.95	5 516.07	3 369.60	18 586.95
	Brócoli	2 170.25	2 170.25	18.83	40 872.64	3 474.55	142 014.24
	Cacahuate	660.00	660.00	1.81	1 196.88	8 859.59	10 603.84
	Calabacita	2 510.76	2 510.76	14.76	37 071.23	4 769.54	176 812.61
	Calabaza	14.00	14.00	15.86	222.00	6 125.54	1 359.87
	Calabaza semilla o chihua	183.00	183.00	1.20	219.60	40 000.00	8 784.00
	Camote	62.52	62.52	19.46	1 216.56	3 610.13	4 391.94
	Canola forrajera	7.00	7.00	28.00	196.00	1 210.00	237.16
	Cebada forrajera en verde	88.00	88.00	16.73	1 471.95	813.80	1 197.87
	Cebolla	3 561.30	3 561.30	19.72	70 227.26	5 344.48	375 327.89
	Chícharo	486.00	486.00	7.29	3 543.03	5 067.67	17 954.87
	Chile verde	599.89	599.89	12.65	7 587.98	8 522.57	64 669.12
	Cilantro	1 780.62	1 780.62	10.96	19 521.59	2 891.90	56 454.43
	Col (repollo)	1 388.69	1 388.69	35.72	49 610.61	2 292.55	113 734.73
	Col de bruselas	78.63	78.63	28.12	2 211.09	6 008.40	13 285.13
	Coliflor	550.90	550.90	19.10	10 520.56	3 442.13	36 213.16
	Colza	7.00	7.00	14.72	103.01	1 216.28	125.29
	Crisantemo (gruesa)	1 879.20	1 879.20	23.79	44 715.20	28 165.10	1 259 408.18

Cuadro 3.4 Estadística agrícola por ciclo y cultivo — Año agrícola 2015-2016

Organismo de Cuenca Balsas — Parte 6

Ciclo agrícola	Cultivo	Superficie sembrada (ha)	Superficie cosechada (ha)	Rendimiento (t/ha)	Producción (t)	P.M.R. ($/t)	Valor de producción (Miles de $)
	Ebo (janamargo o veza)	630.00	630.00	27.00	17 009.21	648.19	11 025.18
	Ejote	1 978.13	1 928.13	9.21	17 765.78	5 515.99	97 995.84
	Elote	8 679.06	8 679.06	12.69	110 177.85	2 354.11	259 370.35
	Epazote	124.50	124.50	10.59	1 318.65	3 423.19	4 513.99
	Especias y medicinales	6.50	6.50	5.52	35.85	4 497.48	161.23
	Espinaca	528.90	528.90	9.16	4 843.30	3 952.56	19 143.42
	Flor perrito	184.00	184.00	5.13	944.75	3 338.11	3 153.68
	Fresa	114.20	114.20	17.08	1 950.13	18 966.01	36 986.19
	Fresa (planta)	220.00	220.00	54.56	12 003.00	3 536.44	42 447.85
	Frijol	6 150.87	6 149.87	1.31	8 039.05	12 066.83	97 005.89
	Girasol flor (gruesa)	34.75	34.75	17.14	595.77	8 487.75	5 056.74
	Gladiola (gruesa)	1 033.70	1 033.70	16.32	16 869.39	16 319.61	275 301.74
	Haba grano	979.05	979.05	2.03	1 992.15	14 333.99	28 555.50
	Haba verde	1 683.13	1 683.13	5.95	10 017.57	4 641.49	46 496.42
	Huauzontle	317.80	317.80	9.91	3 148.62	4 243.79	13 362.08
	Jamaica	112.60	112.60	1.36	152.89	38 286.32	5 853.60
	Jícama	829.47	829.47	32.09	26 613.82	5 369.17	142 894.20
	Lechuga	2 272.93	2 272.93	21.57	49 030.83	2 624.47	128 679.93
	Lilium (gruesa)	123.50	123.50	15.62	1 928.74	75 139.27	144 923.74
	Maíz forrajero en verde	7 142.20	7 142.20	45.23	323 014.30	510.08	164 761.84
	Maíz grano	43 157.41	43 147.41	4.57	197 106.56	3 660.53	721 514.36
	Manzanilla	27.00	27.00	7.85	211.90	4 836.83	1 024.92
	Melón	15.00	15.00	8.19	122.80	4 825.03	592.51
	Menta	5.00	5.00	4.34	21.70	22 100.00	479.57
	Nabo	51.00	51.00	19.18	978.11	2 401.53	2 348.96
	Napa	82.00	82.00	22.83	1 872.00	3 253.61	6 090.75
	Nardo	9.00	9.00	20.30	182.70	1 500.64	274.17
	Nardo (gruesa)	123.10	123.10	12.92	1 590.88	11 533.46	18 348.35
	Noche buena (planta)	89.95	89.95	70.15	6 309.99	17 405.25	109 827.01
	Nube	207.00	207.00	8.36	1 730.94	4 113.29	7 119.84
	Okra (angú o gombo)	46.36	46.36	10.98	508.88	5 096.66	2 593.59
	Papa	964.28	964.28	25.94	25 012.97	3 853.52	96 387.95
	Pápalo	108.50	108.50	8.59	931.71	2 778.55	2 588.79
	Pasto tapete (m²)	38.00	38.00	272.16	10 342.08	871.11	9 009.09
	Pepino	1 037.00	797.16	19.33	15 409.14	4 276.66	65 899.65
	Perejil	61.40	61.40	11.93	732.32	1 911.63	1 399.93
	Pipicha	30.50	30.50	3.13	95.47	3 350.00	319.81

Cuadro 3.4 Estadística agrícola por ciclo y cultivo — Año agrícola 2015-2016

Organismo de Cuenca Balsas — Parte 7

Ciclo agrícola	Cultivo	Superficie sembrada (ha)	Superficie cosechada (ha)	Rendimiento (t/ha)	Producción (t)	P.M.R. ($/t)	Valor de producción (Miles de $)
	Polar	31.50	31.50	7.96	250.81	1 515.70	380.15
	Polar (gruesa)	16.00	16.00	13.26	212.16	39 363.88	8 351.44
	Poro	112.00	112.00	15.32	1 715.90	4 963.57	8 516.99
	Rabanito	718.09	718.09	16.19	11 625.83	2 737.93	31 830.72
	Rábano	114.00	114.00	16.05	1 829.50	1 431.42	2 618.78
	Salvia	9.00	9.00	2.10	18.90	15 300.00	289.17
	Sandía	21.70	21.70	15.40	334.18	2 866.71	958.00
	Semilla de maíz grano	205.50	205.50	4.99	1 026.47	12 618.29	12 952.23
	Semilla de sorgo grano	81.00	81.00	41.00	3 321.00	11 200.00	37 195.20
	Solidago (manojo)	45.00	45.00	35.22	1 584.90	14 636.90	23 198.02
	Sorgo forrajero en verde	662.45	662.45	24.18	16 015.37	650.68	10 420.80
	Sorgo grano	6 695.91	6 695.91	4.71	31 513.43	3 139.13	98 924.75
	Statice	98.00	98.00	8.16	799.35	1 254.96	1 003.16
	Statice (manojo)	5.00	5.00	382.01	1 910.05	720.00	1 375.24
	Terciopelo (manojo)	134.00	134.00	40.30	5 400.68	1 953.73	10 551.46
	Tomate rojo (jitomate)	1 125.57	1 125.57	100.82	113 479.69	7 584.15	860 646.60
	Tomate verde	3 593.48	3 576.48	14.66	52 440.45	4 223.47	221 480.50
	Tomillo	10.00	10.00	3.76	37.64	11 384.67	428.52
	Trigo grano	103.00	103.00	3.03	311.60	3 683.41	1 147.75
	Verdolaga	119.70	119.70	8.90	1 065.33	3 015.93	3 212.96
	Yuca alimenticia	57.00	57.00	14.95	852.30	4 108.42	3 501.61
	Zanahoria	2 302.52	2 302.52	26.53	61 084.75	2 304.89	140 793.83
	Zempoalxochitl	451.10	451.10	8.95	4 036.59	2 833.77	11 438.77
	Zempoalxochitl (manojo)	9.00	9.00	8.05	72.42	16 101.28	1 166.05

Cuadro 3.5 Estadística agrícola por ciclo y cultivo — Año agrícola 2015-2016

Organismo de Cuenca Pacífico Sur — Parte 1

Ciclo agrícola	Cultivo	Superficie sembrada (ha)	Superficie cosechada (ha)	Rendimiento (t/ha)	Producción (t)	P.M.R. ($/t)	Valor de producción (Miles de $)
Total general		87 202.65	85 513.59	14.66	1 253 212.68	2 050.55	2 569 781.31
Otoño-Invierno		29 355.57	29 350.57	6.08	178 507.27	4 458.32	795 843.36
	Ajo	129.20	129.20	6.19	799.30	18 307.41	14 633.14
	Ajonjolí	145.25	145.25	0.79	115.29	14 657.21	1 689.80
	Avena forrajera en verde	93.84	93.84	23.73	2 227.05	445.46	992.07
	Cacahuate	152.00	152.00	1.10	166.84	10 151.12	1 693.61
	Calabacita	325.27	325.27	10.43	3 391.06	4 711.54	15 977.10

Cuadro 3.5 Estadística agrícola por ciclo y cultivo — Año agrícola 2015-2016

Organismo de Cuenca Pacífico Sur — Parte 2

Ciclo agrícola	Cultivo	Superficie sembrada (ha)	Superficie cosechada (ha)	Rendimiento (t/ha)	Producción (t)	P.M.R. ($/t)	Valor de producción (Miles de $)
	Camote	42.00	42.00	9.48	398.16	2 310.00	919.75
	Cebada grano	8.00	8.00	2.16	17.29	4 378.92	75.71
	Cebolla	23.15	23.15	17.38	402.33	7 946.43	3 197.07
	Chícharo	42.65	42.65	1.61	68.77	7 807.24	536.99
	Chile seco	19.00	19.00	0.67	12.72	19 228.92	244.59
	Chile verde	362.00	362.00	7.05	2 553.36	7 532.87	19 234.10
	Cilantro	10.85	10.85	2.58	28.02	2 444.89	68.50
	Col (repollo)	25.20	25.20	18.34	462.06	2 051.34	947.87
	Crisantemo (gruesa)	2.50	2.50	12.99	32.48	24 835.21	806.52
	Ejote	110.42	110.42	9.03	997.48	5 070.92	5 058.17
	Elote	128.00	128.00	13.18	1 687.04	1 535.24	2 590.01
	Flores	43.80	43.80	3.83	167.73	10 404.64	1 745.18
	Frijol	4 116.44	4 111.44	0.84	3 465.41	10 317.35	35 753.83
	Garbanzo grano	109.00	109.00	0.75	81.33	8 396.55	682.89
	Haba grano	3.75	3.75	2.12	7.98	6 950.00	55.25
	Lechuga	5.00	5.00	6.72	33.60	2 899.00	97.41
	Maíz forrajero en verde	253.25	253.25	35.67	9 034.27	447.21	4 040.22
	Maíz grano	18 717.57	18 717.57	2.69	50 296.11	3 785.77	190 409.72
	Margarita (manojo)	9.00	9.00	4.40	39.60	43 416.49	1 719.29
	Melón	200.82	200.82	16.79	3 372.71	4 267.91	14 394.44
	Nube (manojo)	4.00	4.00	3.79	15.16	6 652.17	100.85
	Pastos y praderas en verde	125.00	125.00	25.50	3 187.50	749.76	2 389.86
	Pepino	52.86	52.86	14.09	744.85	4 297.99	3 201.36
	Rabanito	10.00	10.00	10.90	109.00	2 847.70	310.40
	Sandía	1 052.27	1 052.27	21.64	22 765.92	3 143.77	71 570.82
	Sorgo forrajero en verde	433.05	433.05	27.52	11 917.11	732.43	8 728.42
	Sorgo grano	1 686.40	1 686.40	3.56	6 011.34	2 840.38	17 074.49
	Tabaco	30.00	30.00	1.22	36.60	35 911.49	1 314.36
	Tomate rojo (jitomate)	520.40	520.40	97.71	50 848.16	7 058.72	358 922.71
	Tomate verde	214.01	214.01	11.87	2 541.00	5 071.77	12 887.35
	Trigo grano	137.62	137.62	2.72	373.88	4 313.35	1 612.69
	Zempoalxochitl	12.00	12.00	8.23	98.76	1 689.11	166.82
Perennes		48 106.06	46 422.00	21.95	1 018 748.20	1 495.08	1 523 110.04
	Agave	9.00	0.00	0.00	0.00	0.00	0.00
	Aguacate	396.70	293.70	5.48	1 609.15	9 916.97	15 957.85
	Alfalfa verde	2 793.15	2 793.15	72.67	202 973.93	415.17	84 268.32
	Caña de azúcar	4.00	4.00	85.27	341.08	400.00	136.43
	Caña de azúcar fruta	82.91	79.91	23.47	1 875.55	1 520.23	2 851.28
	Caña de azúcar piloncillo	548.65	546.65	20.60	11 262.42	969.83	10 922.62
	Coco fruta	707.49	706.49	9.70	6 851.16	1 269.90	8 700.30
	Copra	8 792.74	8 299.74	2.28	18 883.49	8 184.54	154 552.76
	Durazno	16.75	10.25	6.24	63.91	8 894.21	568.43

Cuadro 3.5 Estadística agrícola por ciclo y cultivo — Año agrícola 2015-2016

Organismo de Cuenca Pacífico Sur — Parte 3

Ciclo agrícola	Cultivo	Superficie sembrada (ha)	Superficie cosechada (ha)	Rendimiento (t/ha)	Producción (t)	P.M.R. ($/t)	Valor de producción (Miles de $)
	Limón	1 820.91	1 546.41	11.14	17 222.15	3 749.62	64 576.57
	Mamey	2.00	1.50	8.33	12.50	10 050.00	125.58
	Mango	10 528.51	10 106.01	16.22	163 911.62	4 404.35	721 924.16
	Manzana	6.00	4.00	7.74	30.96	8 928.94	276.44
	Maracuyá	5.00	5.00	7.55	37.75	4 510.99	170.29
	Nanche	18.91	8.91	5.24	46.68	6 749.68	315.12
	Naranja	189.75	164.25	8.71	1 431.10	3 991.99	5 712.96
	Noni	18.00	18.00	8.53	153.54	6 026.14	925.25
	Nopalitos	38.00	38.00	4.76	180.88	3 819.02	690.78
	Papaya	419.16	346.36	53.79	18 629.36	3 981.09	74 165.17
	Pasto tapete (m²)	18.00	16.00	259.34	4 149.44	908.89	3 771.38
	Pastos y praderas en verde	20 454.49	20 331.99	26.93	547 540.54	523.47	286 620.20
	Plátano	1 132.33	1 004.07	20.85	20 937.40	3 959.25	82 896.48
	Rosa (gruesa)	4.00	2.00	4.51	9.02	45 147.35	407.23
	Tamarindo	35.61	35.61	6.10	217.17	5 392.39	1 171.08
	Zapote	64.00	60.00	6.29	377.40	3 718.50	1 403.36
Primavera - Verano		9 741.02	9 741.02	5.74	55 957.21	4 482.49	250 827.91
	Ajonjolí	356.40	356.40	0.89	318.21	15 832.36	5 038.07
	Avena forrajera en verde	29.37	29.37	21.74	638.51	469.98	300.08
	Cacahuate	7.00	7.00	1.96	13.72	15 321.50	210.21
	Calabacita	79.05	79.05	11.24	888.63	5 572.76	4 952.17
	Camote	42.00	42.00	10.50	441.00	3 187.62	1 405.74
	Cebada grano	26.50	26.50	3.45	91.44	4 744.37	433.83
	Cebolla	6.50	6.50	17.33	112.68	8 360.97	942.07
	Chícharo	10.45	10.45	1.23	12.91	7 850.86	101.32
	Chile verde	146.58	146.58	7.48	1 096.57	8 987.48	9 855.37
	Cilantro	4.15	4.15	4.79	19.88	3 085.79	61.33
	Ejote	9.70	9.70	10.09	97.84	6 023.48	589.36
	Frijol	823.12	823.12	0.93	765.23	10 577.65	8 094.37
	Maíz forrajero en verde	306.25	306.25	35.81	10 966.38	407.97	4 473.96
	Maíz grano	6 596.88	6 596.88	2.46	16 251.82	3 919.25	63 694.98
	Melón	9.00	9.00	20.24	182.16	5 460.00	994.59
	Nardo (gruesa)	34.46	34.46	4.55	156.81	12 415.36	1 946.81
	Noche buena (planta)	0.40	0.40	49.50	19.80	24 300.00	481.14
	Pepino	11.15	11.15	14.78	164.78	4 251.09	700.51
	Sandía	142.41	142.41	21.59	3 074.23	3 551.79	10 919.03
	Sorgo forrajero en verde	23.78	23.78	24.98	594.13	606.03	360.06
	Sorgo grano	690.97	690.97	3.56	2 460.71	3 809.96	9 375.28
	Tomate rojo (jitomate)	124.95	124.95	125.42	15 670.95	7 373.79	115 554.25
	Tomate verde	106.75	106.75	14.66	1 565.24	5 556.36	8 697.01
	Trigo grano	153.20	153.20	2.31	353.58	4 656.27	1 646.37

Cuadro 3.6 Estadística agrícola por ciclo y cultivo — Año agrícola 2015-2016

Organismo de Cuenca Río Bravo — Parte 1

Ciclo agrícola	Cultivo	Superficie sembrada (ha)	Superficie cosechada (ha)	Rendimiento (t/ha)	Producción (t)	P.M.R. ($/t)	Valor de producción (Miles de $)
Total general		824 336.54	792 430.57	12.22	9 686 720.71	3 369.96	32 643 847.61
Otoño-Invierno		318 196.11	314 491.78	6.65	2 091 816.94	2 447.35	5 119 410.75
	Acelga	2.00	2.00	20.52	41.04	4 550.00	186.73
	Ajo	187.00	187.00	6.88	1 286.13	10 020.69	12 887.81
	Algodón hueso	2 148.30	1 985.30	2.69	5 336.41	11 041.93	58 924.22
	Alpiste	17.50	2.50	1.40	3.50	5 000.00	17.50
	Avena forrajera en verde	13 936.61	13 503.11	27.97	377 675.35	467.99	176 748.94
	Avena grano	2 813.00	2 813.00	2.93	8 243.29	3 707.15	30 559.16
	Betabel	0.50	0.50	8.00	4.00	8 000.00	32.00
	Calabacita	145.00	145.00	15.84	2 296.80	7 912.50	18 173.42
	Canola	1 841.78	1 841.78	1.22	2 250.15	5 463.19	12 293.01
	Cebada forrajera en verde	588.25	528.25	28.27	14 931.01	605.71	9 043.80
	Cebada grano	290.00	290.00	4.75	1 377.50	3 200.00	4 408.00
	Cebolla	1 968.47	1 968.47	53.10	104 517.58	2 571.01	268 715.23
	Cebollín	16.27	16.27	14.84	241.39	7 053.85	1 702.75
	Chile habanero	0.25	0.25	28.00	7.00	32 000.00	224.00
	Chile verde	524.00	479.00	11.32	5 420.67	8 780.26	47 594.92
	Chile verde morrón	20.00	20.00	209.64	4 192.81	16 643.84	69 784.29
	Cilantro	46.00	46.00	8.39	385.72	5 626.95	2 170.43
	Col (repollo)	423.00	423.00	40.26	17 030.51	1 280.35	21 805.09
	Coliflor	1.00	1.00	40.55	40.55	3 900.00	158.15
	Frijol	7.00	7.00	0.80	5.60	8 000.00	44.80
	Hortalizas	11.75	11.75	10.01	117.62	5 000.00	588.09
	Lechuga	1.50	1.50	20.67	31.01	4 632.38	143.65
	Maíz grano	84 874.54	84 019.54	6.67	560 141.72	3 156.00	1 767 805.35
	Maíz palomero	442.30	442.30	1.78	788.07	6 000.00	4 728.41
	Okra (angú o gombo)	585.89	585.89	7.56	4 426.65	4 856.19	21 496.69
	Pastos y praderas en verde	2 363.91	2 363.91	30.17	71 317.59	275.16	19 623.45
	Pepino	2.70	2.70	59.63	161.00	5 050.00	813.06
	Rabanito	0.50	0.50	8.02	4.01	4 600.00	18.45
	Rye grass en verde	1 138.91	1 072.91	28.00	30 042.30	570.43	17 137.03
	Sandía	55.00	40.00	22.50	900.00	3 750.00	3 375.00
	Semilla de avena grano	298.00	298.00	3.52	1 048.08	4 660.87	4 884.96
	Semilla de trigo grano	1 619.00	1 619.00	4.97	8 049.90	4 837.58	38 942.03
	Sorgo forrajero en verde	76.40	76.40	17.47	1 334.35	503.33	671.61

Cuadro 3.6 Estadística agrícola por ciclo y cultivo — Año agrícola 2015-2016

Organismo de Cuenca Río Bravo — Parte 2

Ciclo agrícola	Cultivo	Superficie sembrada (ha)	Superficie cosechada (ha)	Rendimiento (t/ha)	Producción (t)	P.M.R. ($/t)	Valor de producción (Miles de $)
	Sorgo grano	137 491.53	137 351.53	3.74	513 617.89	2 952.41	1 516 408.06
	Soya	1 442.90	1 427.90	1.62	2 313.25	6 352.42	14 694.74
	Tomate rojo (jitomate)	132.00	132.00	35.42	4 675.15	4 689.01	21 921.85
	Tomate verde	340.00	209.00	8.68	1 814.12	6 500.00	11 791.78
	Trigo forrajero verde	1 140.61	1 140.61	31.77	36 235.74	309.58	11 217.88
	Trigo grano	59 961.23	58 229.40	4.64	269 961.76	3 348.61	903 998.00
	Triticale forrajero en verde	1 080.01	1 068.01	34.05	36 365.71	463.41	16 852.29
	Triticale grano	40.00	40.00	5.20	208.00	3 455.77	718.80
	Zanahoria	121.50	99.50	29.91	2 976.01	2 051.51	6 105.32
Perennes		221 956.02	193 884.88	22.26	4 315 162.01	2 678.61	11 558 619.88
	Aceituna	17.00	0.00	0.00	0.00	0.00	0.00
	Aguacate	685.78	685.28	4.15	2 840.79	8 042.91	22 848.26
	Alfalfa achicalada	55 161.77	55 161.77	16.59	915 026.27	2 210.18	2 022 372.53
	Alfalfa verde	8 354.75	8 354.75	52.36	437 431.75	624.32	273 095.66
	Cereza	29.00	29.00	4.00	115.96	89 279.93	10 352.90
	Chabacano	5.00	5.00	2.00	10.00	16 000.00	160.00
	Ciruela	80.42	65.42	3.89	254.46	6 317.79	1 607.62
	Durazno	1 798.30	1 459.30	13.05	19 048.20	8 232.56	156 815.37
	Espárrago	18.00	18.00	8.34	150.20	56 404.79	8 472.00
	Granada	27.00	25.00	4.18	104.50	20 100.00	2 100.45
	Limón	30.00	0.00	0.00	0.00	0.00	0.00
	Mandarina	3 145.00	3 133.00	13.67	42 829.30	1 591.08	68 144.72
	Manzana	24 679.88	22 216.28	20.79	461 769.61	5 778.36	2 668 268.89
	Maralfalfa	189.50	189.50	98.74	18 712.00	417.81	7 818.01
	Membrillo	58.00	58.00	11.87	688.63	3 274.81	2 255.14
	Naranja	20 367.23	20 056.23	13.39	268 610.34	1 820.27	488 942.00
	Nopalitos	11.00	6.00	15.80	94.80	1 707.35	161.86
	Nuez	70 354.34	47 154.73	2.02	95 165.45	55 050.35	5 238 891.30
	Orégano	40.00	40.00	3.00	120.00	14 000.00	1 680.00
	Pastos y praderas en verde	25 401.00	23 913.50	21.83	521 984.31	485.43	253 385.96
	Pera	81.00	58.00	8.31	482.20	10 816.26	5 215.60
	Pistache	131.63	45.20	0.38	16.97	81 162.05	1 377.32
	Toronja (pomelo)	1 787.50	1 745.00	14.64	25 544.78	1 435.43	36 667.64
	Uva	85.50	49.50	7.60	376.43	21 328.75	8 028.68
	Viveros (planta)	12.00	11.00	0.21	2.31	4 000 000.00	9 240.00

Cuadro 3.6 Estadística agrícola por ciclo y cultivo — Año agrícola 2015-2016

Organismo de Cuenca Río Bravo — Parte 3

Ciclo agrícola	Cultivo	Superficie sembrada (ha)	Superficie cosechada (ha)	Rendimiento (t/ha)	Producción (t)	P.M.R. ($/t)	Valor de producción (Miles de $)
	Viveros de durazno	3.00	3.00	49 999.99	149 999.97	16.00	2 400.00
	Viveros de manzana	14.00	14.00	17 214.29	241 000.00	39.54	9 530.00
	Viveros de nuez	33.50	33.50	24 952.39	835 905.00	120.39	100 634.20
	Zacate	9 354.92	9 354.92	29.60	276 877.78	571.20	158 153.77
Primavera - Verano		284 184.41	284 053.91	11.55	3 282 208.92	4 873.68	15 996 444.53
	Acelga	15.00	15.00	16.06	240.90	5 400.00	1 300.86
	Algodón hueso	66 577.23	66 577.23	4.63	308 188.71	14 119.03	4 351 325.55
	Avena forrajera en verde	1 254.50	1 254.50	20.30	25 466.62	472.56	12 034.49
	Avena grano	60.00	60.00	2.85	171.00	5 000.00	855.00
	Berenjena	7.86	7.86	41.37	325.20	6 000.00	1 951.20
	Betabel	7.00	7.00	9.43	66.00	4 090.91	270.00
	Brócoli	3.38	3.38	5.00	16.90	3 450.00	58.31
	Cacahuate	3 714.16	3 714.16	3.42	12 702.12	10 687.87	135 758.68
	Calabacita	519.00	484.00	22.82	11 044.18	5 915.50	65 331.92
	Calabaza	91.25	91.25	12.27	1 119.96	3 200.39	3 584.29
	Camote	45.39	45.39	30.19	1 370.15	8 503.54	11 651.11
	Cebolla	4 229.74	4 229.74	51.82	219 179.46	4 243.07	929 993.05
	Chile verde	30 377.57	30 376.57	21.18	645 871.31	6 222.79	4 019 119.72
	Cilantro	44.50	41.00	15.01	615.50	7 394.92	4 551.58
	Col (repollo)	110.50	110.50	36.32	4 013.70	4 826.97	19 374.00
	Crisantemo (gruesa)	0.45	0.45	7.89	3.55	52 325.76	185.78
	Elote	127.65	127.65	18.76	2 394.60	6 748.86	16 160.78
	Fresa	1.75	1.75	40.00	70.00	35 000.00	2 450.00
	Frijol	9 727.23	9 727.23	1.87	18 174.77	12 685.01	230 547.36
	Lechuga	2.50	2.50	8.00	20.00	6 300.00	126.00
	Maíz forrajero en verde	5 920.47	5 920.47	40.49	239 722.59	587.83	140 916.24
	Maíz grano	128 676.34	128 665.84	8.82	1 134 780.47	3 321.53	3 769 210.33
	Melón	1 077.88	1 077.88	30.21	32 559.49	2 926.16	95 274.14
	Papa	3 868.00	3 868.00	36.83	142 450.44	7 682.28	1 094 344.12
	Pepino	29.71	29.71	47.00	1 396.51	8 156.84	11 391.11
	Sandía	1 193.79	1 180.29	32.52	38 381.83	2 598.21	99 724.00
	Semilla de frijol	140.00	140.00	2.00	280.00	15 000.00	4 200.00
	Semilla de maíz grano	455.00	455.00	9.90	4 505.40	7 749.78	34 915.85
	Semilla de papa	151.00	151.00	33.32	5 032.00	9 596.18	48 288.00
	Semilla de soya	800.54	800.54	3.04	2 436.67	9 264.33	22 574.08

Cuadro 3.6 Estadística agrícola por ciclo y cultivo — Año agrícola 2015-2016

Organismo de Cuenca Río Bravo — Parte 4

Ciclo agrícola	Cultivo	Superficie sembrada (ha)	Superficie cosechada (ha)	Rendimiento (t/ha)	Producción (t)	P.M.R. ($/t)	Valor de producción (Miles de $)
	Sorgo escobero	496.66	496.66	3.37	1 674.58	7 905.79	13 238.88
	Sorgo forrajero en verde	10 329.26	10 318.76	30.02	309 723.23	522.90	161 952.87
	Sorgo grano	12 871.16	12 821.16	4.10	52 566.09	3 034.34	159 503.45
	Soya	241.88	241.88	1.80	436.40	7 479.99	3 264.29
	Tomate rojo (jitomate)	405.46	398.96	127.02	50 674.98	8 806.81	446 284.66
	Tomate verde	569.45	569.45	24.94	14 200.14	5 906.86	83 878.29
	Trigo grano	30.00	30.00	4.00	120.00	3 500.00	420.00
	Triticale forrajero en verde	4.00	4.00	23.40	93.60	550.00	51.48
	Zanahoria	6.75	6.75	17.02	114.90	3 200.00	367.68
	Zempoalxochitl (gruesa)	0.40	0.40	12.43	4.97	3 093.43	15.38

Cuadro 3.7 Estadística agrícola por ciclo y cultivo — Año agrícola 2015-2016

Organismo de Cuenca Cuencas Centrales del Norte — Parte 1

Ciclo agrícola	Cultivo	Superficie sembrada (ha)	Superficie cosechada (ha)	Rendimiento (t/ha)	Producción (t)	P.M.R. ($/t)	Valor de producción (Miles de $)
Total general		295 723.09	292 896.78	32.99	9 663 948.19	1 918.95	18 544 628.30
Otoño-Invierno		37 882.39	37 696.39	27.66	1 042 820.43	1 003.56	1 046 535.48
	Acelga	14.00	13.00	6.41	83.30	4 982.59	415.05
	Ajo	2 181.00	2 181.00	13.93	30 387.25	8 986.76	273 083.04
	Apio	4.00	4.00	28.00	112.00	5 430.00	608.16
	Avena forrajera en verde	24 748.96	24 740.96	31.21	772 203.81	471.78	364 313.80
	Avena grano	940.81	940.81	5.00	4 704.05	6 000.00	28 224.30
	Betabel	3.00	3.00	8.60	25.80	5 350.00	138.03
	Brócoli	56.50	55.50	18.02	1 000.03	3 358.09	3 358.17
	Calabacita	50.00	50.00	24.31	1 215.60	5 501.12	6 687.17
	Cebada forrajera en verde	345.00	345.00	29.31	10 111.95	610.00	6 168.27
	Cebada grano	617.00	617.00	3.44	2 121.40	3 821.39	8 106.70
	Cebolla	1 664.13	1 662.13	38.55	64 073.92	2 452.89	157 166.50
	Chícharo	4.00	4.00	4.00	16.00	8 000.00	128.00
	Cilantro	311.00	311.00	16.37	5 090.30	2 663.64	13 558.71
	Col (repollo)	240.00	237.00	39.42	9 343.60	1 182.32	11 047.10
	Coliflor	99.00	96.00	24.91	2 391.50	4 225.33	10 104.88
	Epazote	3.50	3.50	11.30	39.55	5 200.00	205.65
	Espinaca	92.50	92.50	22.28	2 061.05	3 826.62	7 886.86
	Haba verde	8.00	8.00	7.50	60.00	3 299.65	197.98
	Lechuga	1 322.50	1 317.50	21.40	28 194.84	1 980.60	55 842.70

Cuadro 3.7 Estadística agrícola por ciclo y cultivo — Año agrícola 2015-2016

Organismo de Cuenca Cuencas Centrales del Norte — Parte 2

Ciclo agrícola	Cultivo	Superficie sembrada (ha)	Superficie cosechada (ha)	Rendimiento (t/ha)	Producción (t)	P.M.R. ($/t)	Valor de producción (Miles de $)
	Manzanilla	3.00	3.00	6.00	18.00	5 325.00	95.85
	Pepino	5.00	5.00	73.90	369.50	4 900.00	1 810.55
	Perejil	2.00	2.00	6.20	12.40	7 154.84	88.72
	Rábano	13.50	13.50	11.13	150.30	4 083.97	613.80
	Remolacha forrajera	67.00	67.00	51.49	3 449.83	500.00	1 724.92
	Rye grass en verde	80.00	80.00	26.01	2 081.05	603.15	1 255.19
	Semilla de avena grano	1 244.00	1 244.00	3.09	3 838.90	6 223.58	23 891.70
	Semilla de papa	8.00	8.00	15.10	120.80	9 500.00	1 147.60
	Tomate rojo (jitomate)	2.21	2.21	156.83	346.60	3 498.55	1 212.60
	Trigo forrajero verde	464.06	464.06	37.67	17 481.05	409.79	7 163.62
	Trigo grano	953.32	790.32	4.07	3 216.82	4 141.56	13 322.64
	Triticale forrajero en verde	861.40	861.40	35.30	30 406.58	430.98	13 104.68
	Zacate	952.00	952.00	35.44	33 742.15	391.27	13 202.17
	Zanahoria	522.00	522.00	27.49	14 350.50	1 439.70	20 660.37
Perennes		62 036.52	60 106.02	84.00	5 049 142.89	654.15	3 302 896.39
	Alfalfa verde	51 772.65	51 590.65	96.21	4 963 464.72	547.39	2 716 927.75
	Chabacano	2.00	2.00	5.70	11.40	6 112.28	69.68
	Ciruela	8.00	8.00	6.75	54.00	5 425.93	293.00
	Dátil	15.00	5.00	2.52	12.60	38 000.00	478.80
	Durazno	457.83	456.83	4.00	1 829.23	8 362.87	15 297.57
	Espárrago	80.00	0.00	0.00	0.00	0.00	0.00
	Granada	20.90	20.90	7.49	156.55	8 300.00	1 299.29
	Hierbabuena	4.00	4.00	17.11	68.44	8 038.67	550.17
	Higo	19.00	17.00	7.62	129.50	22 918.92	2 968.00
	Manzana	166.03	165.03	4.65	768.11	7 135.71	5 481.04
	Membrillo	189.75	189.75	8.49	1 611.21	5 632.57	9 075.26
	Naranja	6.00	6.00	1.50	9.00	4 500.00	40.50
	Nopalitos	102.00	102.00	37.62	3 836.75	3 777.91	14 494.89
	Nuez	5 330.19	4 110.69	1.17	4 810.07	67 595.89	325 141.86
	Pastos y praderas en verde	635.20	625.20	33.96	21 229.16	367.60	7 803.77
	Pera	42.00	42.00	4.31	180.90	7 931.29	1 434.77
	Perón	30.00	30.00	6.50	195.00	5 500.00	1 072.50
	Rye grass en verde	104.00	79.00	87.49	6 911.54	611.21	4 224.43
	Tuna	494.50	294.50	20.31	5 980.75	4 021.57	24 052.00
	Uva	2 557.47	2 357.47	16.07	37 883.96	4 545.22	172 191.11
Primavera - Verano		195 804.18	195 094.37	18.31	3 571 984.87	3 974.04	14 195 196.43

Cuadro 3.7 Estadística agrícola por ciclo y cultivo — Año agrícola 2015-2016

Organismo de Cuenca Cuencas Centrales del Norte — Parte 3

Ciclo agrícola	Cultivo	Superficie sembrada (ha)	Superficie cosechada (ha)	Rendimiento (t/ha)	Producción (t)	P.M.R. ($/t)	Valor de producción (Miles de $)
	Acelga	31.00	29.50	6.23	183.78	5 322.49	978.22
	Ajo	95.00	95.00	21.22	2 015.80	14 650.70	29 532.87
	Algodón hueso	7 368.61	7 368.61	5.16	38 050.02	11 072.42	421 306.01
	Apio	62.00	62.00	29.98	1 859.00	4 592.07	8 536.65
	Avena forrajera en verde	1 677.00	1 677.00	18.85	31 608.51	432.10	13 658.01
	Avena grano	334.46	334.46	3.80	1 270.95	4 600.00	5 846.36
	Berenjena	19.00	19.00	62.84	1 194.00	12 126.63	14 479.20
	Betabel	27.00	26.00	8.87	230.73	6 088.49	1 404.77
	Brócoli	69.00	69.00	16.28	1 123.50	4 658.99	5 234.37
	Cacahuate	40.00	40.00	2.29	91.40	21 493.11	1 964.48
	Calabacita	943.24	942.24	28.61	26 954.68	4 224.51	113 870.34
	Calabaza semilla o chihua	7.00	7.00	0.65	4.55	50 000.00	227.50
	Camote	136.00	136.00	20.45	2 781.00	5 109.79	14 210.34
	Cebada grano	46.00	46.00	2.44	112.30	4 315.67	484.65
	Cebolla	4 424.35	4 422.35	38.90	172 027.22	3 131.33	538 673.74
	Chícharo	33.00	33.00	7.54	248.70	9 209.63	2 290.43
	Chile verde	62 133.97	61 613.97	4.91	302 468.60	20 062.89	6 068 393.33
	Cilantro	435.85	432.85	15.33	6 637.18	5 022.82	33 337.38
	Col (repollo)	309.20	309.20	47.03	14 540.59	1 654.02	24 050.36
	Col de bruselas	80.00	80.00	37.00	2 960.00	16 000.00	47 360.00
	Coliflor	126.25	126.25	24.96	3 151.23	5 636.01	17 760.34
	Ejote	40.00	40.00	8.36	334.24	10 223.18	3 417.00
	Elote	65.50	65.50	12.87	842.70	5 836.78	4 918.65
	Espinaca	13.50	12.00	6.23	74.70	6 357.36	474.90
	Fresa	8.00	8.00	14.50	116.00	14 000.00	1 624.00
	Fresa (planta)	8.00	8.00	434.63	3 477.04	327.87	1 140.02
	Frijol	26 462.68	26 422.68	2.16	57 065.92	9 394.21	536 089.04
	Haba grano	0.25	0.25	3.56	0.89	9 780.00	8.70
	Haba verde	4.00	4.00	6.90	27.60	5 200.00	143.52
	Lechuga	2 655.50	2 655.50	25.27	67 109.08	2 576.03	172 875.27
	Maíz forrajero en verde	34 968.18	34 968.18	46.45	1 624 381.91	593.72	964 427.38
	Maíz grano	31 997.50	31 979.50	6.03	192 678.64	3 540.37	682 153.64
	Mano de león (manojo)	4.00	4.00	26.75	107.00	5 200.00	556.40
	Manzanilla	2.50	2.50	3.80	9.50	9 490.00	90.16
	Mejorana	2.00	2.00	3.00	6.00	10 000.00	60.00
	Melón	5 543.18	5 429.18	29.24	158 756.72	4 187.07	664 725.30
	Nube	9.00	9.00	8.50	76.50	5 112.00	391.07

Cuadro 3.7 Estadística agrícola por ciclo y cultivo — Año agrícola 2015-2016

Organismo de Cuenca Cuencas Centrales del Norte — Parte 4

Ciclo agrícola	Cultivo	Superficie sembrada (ha)	Superficie cosechada (ha)	Rendimiento (t/ha)	Producción (t)	P.M.R. ($/t)	Valor de producción (Miles de $)
	Papa	1 005.00	1 005.00	41.72	41 932.40	6 388.19	267 872.19
	Pepino	389.70	389.70	101.89	39 705.20	4 076.33	161 851.30
	Perejil	4.00	4.00	7.50	30.00	8 156.40	244.69
	Rábano	21.00	21.00	8.66	181.80	7 294.80	1 326.20
	Sandía	896.25	896.25	36.97	33 130.79	2 672.72	88 549.21
	Semilla de frijol	159.00	159.00	1.73	275.07	16 800.00	4 621.18
	Semilla de maíz grano	228.00	228.00	7.34	1 674.52	8 949.49	14 986.10
	Sorgo escobero	595.26	595.26	4.86	2 890.28	4 745.50	13 715.82
	Sorgo forrajero en verde	3 632.32	3 632.32	43.95	159 626.65	538.29	85 926.07
	Sorgo grano	113.00	113.00	2.72	307.38	2 448.89	752.74
	Tomate rojo (jitomate)	4 244.43	4 236.62	109.92	465 671.18	6 006.82	2 797 201.75
	Tomate verde	2 769.60	2 769.60	23.97	66 379.81	3 553.20	235 860.74
	Tomillo	3.00	3.00	3.00	9.00	10 000.00	90.00
	Trigo grano	28.00	28.00	2.80	78.40	3 278.57	257.04
	Zanahoria	1 492.50	1 492.50	30.21	45 093.49	2 687.17	121 174.04
	Zempoalxochitl	41.40	41.40	10.16	420.72	9 680.92	4 072.96

Cuadro 3.8 Estadística agrícola por ciclo y cultivo — Año agrícola 2015-2016

Organismo de Cuenca Lerma-Santiago-Pacífico — Parte 1

Ciclo agrícola	Cultivo	Superficie sembrada (ha)	Superficie cosechada (ha)	Rendimiento (t/ha)	Producción (t)	P.M.R. ($/t)	Valor de producción (Miles de $)
Total general		1 005 828.36	984 773.03	21.53	21 201 057.96	2 713.47	57 528 500.14
Otoño-Invierno		237 912.89	232 930.84	17.84	4 155 287.53	3 212.01	13 346 832.86
	Acelga	44.95	44.95	22.23	999.26	3 453.93	3 451.36
	Ajo	1 133.99	1 010.99	10.67	10 790.02	14 634.98	157 911.67
	Ajonjolí	33.00	0.00	0.00	0.00	0.00	0.00
	Albahaca	33.29	33.29	30.00	998.70	13 833.34	13 815.36
	Amaranto	22.00	22.00	0.90	19.80	10 500.00	207.90
	Anís	39.00	39.00	1.26	49.23	25 812.51	1 270.75
	Apio	500.00	500.00	30.97	15 485.28	4 077.30	63 138.14
	Arroz palay	582.89	581.89	42.38	24 659.45	3 892.85	95 995.57
	Avena forrajera en verde	27 718.23	27 715.23	22.69	628 956.92	506.18	318 366.49
	Avena grano	490.00	490.00	16.75	8 209.24	3 009.52	24 705.87
	Berenjena	11.00	9.00	29.26	263.35	5 562.72	1 464.94
	Betabel	98.95	98.95	142.87	14 137.12	2 341.49	33 101.95
	Brócoli	10 473.46	10 463.81	21.64	226 441.26	4 556.27	1 031 726.44

Cuadro 3.8 Estadística agrícola por ciclo y cultivo — Año agrícola 2015-2016

Organismo de Cuenca Lerma-Santiago-Pacífico — Parte 2

Ciclo agrícola	Cultivo	Superficie sembrada (ha)	Superficie cosechada (ha)	Rendimiento (t/ha)	Producción (t)	P.M.R. ($/t)	Valor de producción (Miles de $)
	Cacahuate	79.38	79.38	4.96	393.88	15 124.28	5 957.07
	Calabacita	1 801.98	1 789.48	21.03	37 629.39	3 824.09	143 898.14
	Calabaza	46.34	46.04	8.58	394.80	3 205.45	1 265.51
	Camote	473.64	473.64	20.77	9 838.52	2 912.44	28 654.13
	Canola	96.00	96.00	28.53	2 738.52	6 317.75	17 301.30
	Cártamo	7 970.22	7 970.22	12.75	101 614.23	4 976.68	505 701.60
	Cártamo forrajero en verde	26.00	26.00	13.48	350.60	575.78	201.87
	Cebada forrajera en verde	1 782.68	1 782.68	22.33	39 815.14	404.47	16 104.00
	Cebada grano	19 428.52	18 771.89	12.01	225 538.71	3 765.41	849 245.80
	Cebolla	4 066.48	4 052.48	33.20	134 548.38	2 380.73	320 323.68
	Cebollín	60.00	60.00	19.44	1 166.50	10 000.00	11 665.00
	Chayote	16.00	16.00	7.60	121.64	6 062.68	737.46
	Chía	156.00	156.00	5.32	829.20	74 958.51	62 155.60
	Chícharo	185.78	185.78	29.61	5 500.82	6 446.78	35 462.56
	Chile habanero	10.00	9.00	16.44	148.00	14 364.87	2 126.00
	Chile verde	2 594.16	2 544.16	29.67	75 484.77	4 517.55	341 006.13
	Chile verde morrón	160.44	160.44	93.72	15 036.09	11 070.69	166 459.96
	Cilantro	321.64	321.64	11.56	3 717.85	3 287.77	12 223.43
	Col (repollo)	784.44	784.44	24.88	19 519.08	2 613.99	51 022.72
	Coliflor	844.62	844.62	20.20	17 062.97	3 844.11	65 591.95
	Comino	1.00	1.00	1.00	1.00	29 000.00	29.00
	Ebo (janamargo o veza)	1 537.78	1 537.78	53.79	82 719.57	935.60	77 392.64
	Ejote	341.14	340.14	16.24	5 524.99	5 249.36	29 002.64
	Elote	3 954.50	3 822.50	23.84	91 113.81	2 184.41	199 030.38
	Epazote	15.00	15.00	13.53	202.95	3 800.00	771.21
	Espinaca	535.00	535.00	15.11	8 083.33	3 704.00	29 940.65
	Fresa	5 490.00	5 400.00	10.77	58 181.24	12 201.68	709 908.82
	Fresa (planta)	337.00	337.00	29.03	9 782.30	730.44	7 145.34
	Frijol	7 802.42	6 183.32	9.34	57 728.53	11 125.62	642 265.78
	Garbanzo forrajero	398.43	398.43	23.04	9 178.71	774.78	7 111.50
	Garbanzo grano	3 660.73	3 084.08	8.03	24 770.21	7 216.80	178 761.70
	Garbanzo porquero	300.00	300.00	28.11	8 433.19	1 648.16	13 899.27
	Girasol	929.29	929.29	10.28	9 555.61	4 692.21	44 836.92
	Gladiola (gruesa)	19.00	19.00	11.50	218.50	7 592.23	1 658.90
	Haba grano	7.00	7.00	3.50	24.50	4 100.00	100.45
	Haba verde	593.60	593.60	25.24	14 982.82	4 098.76	61 411.02
	Hongos y setas	2.00	2.00	13.23	26.46	13 200.00	349.27

Cuadro 3.8 Estadística agrícola por ciclo y cultivo — Año agrícola 2015-2016

Organismo de Cuenca Lerma-Santiago-Pacífico — Parte 3

Ciclo agrícola	Cultivo	Superficie sembrada (ha)	Superficie cosechada (ha)	Rendimiento (t/ha)	Producción (t)	P.M.R. ($/t)	Valor de producción (Miles de $)
	Hortalizas	112.00	112.00	208.57	23 359.80	1 049.00	24 504.34
	Jícama	206.51	206.51	24.99	5 159.99	3 187.00	16 444.86
	Kale	65.00	65.00	19.23	1 250.00	4 345.68	5 432.10
	Lechuga	4 654.24	4 591.24	22.17	101 808.96	2 600.09	264 712.43
	Lenteja	920.67	920.67	5.71	5 255.25	4 595.40	24 149.94
	Maíz forrajero en verde	393.20	393.20	23.41	9 204.55	516.53	4 754.44
	Maíz grano	5 280.48	5 238.48	20.24	106 010.47	2 997.43	317 758.72
	Melón	1 074.52	1 025.52	27.47	28 172.42	4 031.18	113 568.13
	Nabo	3.45	3.45	20.40	70.38	4 150.00	292.08
	Napa	39.00	39.00	20.87	814.00	4 198.11	3 417.26
	Papa	788.00	788.00	38.00	29 941.00	5 930.25	177 557.68
	Pastos y praderas en verde	4 033.51	4 033.51	28.07	113 240.56	465.10	52 668.20
	Pepino	1 934.42	1 861.42	30.05	55 942.49	3 658.36	204 657.98
	Perejil	65.00	65.00	11.61	754.80	4 172.94	3 149.73
	Poro	15.00	15.00	14.04	210.60	3 941.15	830.01
	Rabanito	6.67	6.67	29.92	199.55	3 164.18	631.41
	Rábano	123.69	123.69	17.13	2 118.67	2 154.13	4 563.89
	Rye grass en verde	34.00	34.00	43.09	1 465.00	529.33	775.47
	Sandía	3 989.76	3 828.81	35.50	135 917.61	3 434.16	466 762.90
	Semilla de avena grano	368.50	368.50	26.62	9 808.10	10 760.87	105 543.68
	Semilla de cebada grano	4 599.00	4 599.00	4.63	21 290.89	4 745.00	101 025.27
	Semilla de frijol	150.00	150.00	1.00	150.00	20 000.00	3 000.00
	Semilla de garbanzo	30.00	30.00	34.00	1 020.00	11 000.00	11 220.00
	Semilla de garbanzo porquero	20.00	20.00	6.48	129.60	11 000.00	1 425.60
	Semilla de maíz grano	3 094.00	3 044.00	4.65	14 141.26	8 980.82	127 000.17
	Semilla de sorgo grano	13.00	13.00	12.02	156.25	8 347.30	1 304.27
	Semilla de trigo grano	3 906.00	3 906.00	5.95	23 255.57	6 312.14	146 792.34
	Sorgo forrajero en verde	926.51	926.51	24.34	22 547.70	463.61	10 453.32
	Sorgo grano	2 201.32	2 201.32	4.89	10 769.55	2 776.27	29 899.16
	Soya	169.00	0.00	0.00	0.00	0.00	0.00
	Tabaco	499.50	211.50	2.50	528.75	27 261.66	14 414.60
	Tomate rojo (jitomate)	2 871.14	2 863.67	46.85	134 154.22	6 229.46	835 708.80
	Tomate verde	3 250.84	3 060.81	23.07	70 616.45	4 033.58	284 837.23
	Trigo forrajero verde	125.00	125.00	35.92	4 490.00	527.09	2 366.62
	Trigo grano	77 028.48	76 464.72	13.47	1 030 112.72	3 334.93	3 435 358.82
	Triticale forrajero en verde	4 772.00	4 772.00	28.13	134 240.17	446.48	59 935.24
	Triticale grano	475.00	475.00	3.05	1 449.00	3 530.68	5 115.96

Cuadro 3.8 Estadística agrícola por ciclo y cultivo — Año agrícola 2015-2016

Organismo de Cuenca Lerma-Santiago-Pacífico — Parte 4

Ciclo agrícola	Cultivo	Superficie sembrada (ha)	Superficie cosechada (ha)	Rendimiento (t/ha)	Producción (t)	P.M.R. ($/t)	Valor de producción (Miles de $)
	Zanahoria	1 665.51	1 664.50	31.57	52 544.76	1 882.67	98 924.37
Perennes		285 600.10	273 019.60	33.57	9 163 914.48	2 041.19	18 705 286.70
	Aceituna	32.00	32.00	23.86	763.55	4 917.97	3 755.12
	Agave	733.50	200.00	75.39	15 077.55	2 557.67	38 563.39
	Aguacate	17 616.29	13 177.07	23.92	315 190.18	13 585.52	4 282 021.56
	Álamo	4.00	0.00	0.00	0.00	0.00	0.00
	Alcachofa	124.00	124.00	11.62	1 441.20	8 374.12	12 068.79
	Alfalfa verde	62 376.07	62 346.07	68.70	4 282 875.02	577.14	2 471 803.14
	Arándano	1 599.00	1 453.00	25.71	37 350.80	51 033.95	1 906 159.03
	Árbol de navidad (planta)	1.00	0.50	24.53	12.27	8 222.22	100.85
	Café cereza	587.00	422.00	20.10	8 481.02	2 787.90	23 644.29
	Caña de azúcar	79 258.54	77 485.07	29.79	2 308 270.11	498.98	1 151 787.16
	Caña de azúcar forrajera	20.00	20.00	73.00	1 460.00	350.00	511.00
	Caña de azúcar fruta	728.40	695.40	68.74	47 801.00	1 214.91	58 073.80
	Caña de azúcar piloncillo	231.00	223.00	91.42	20 387.50	527.32	10 750.64
	Carambolo	23.99	23.99	11.27	270.45	5 925.97	1 602.68
	Chabacano	44.00	44.00	9.79	430.60	7 532.88	3 243.65
	Chayote	148.84	148.84	80.47	11 977.87	2 768.75	33 163.72
	Ciruela	583.90	583.90	14.96	8 734.20	6 463.90	56 457.03
	Coco fruta	2 063.05	1 993.05	10.62	21 165.00	1 443.02	30 541.49
	Copra	14 660.42	14 157.42	1.85	26 241.82	5 582.36	146 491.30
	Durazno	1 259.50	1 251.50	11.46	14 345.79	10 872.26	155 971.11
	Espárrago	2 368.32	2 268.59	7.90	17 926.88	22 356.98	400 790.91
	Eucalipto	13.00	0.00	0.00	0.00	0.00	0.00
	Flores (gruesa)	5.25	5.25	11.79	61.88	113 440.75	7 019.71
	Flores (manojo)	52.00	52.00	27.87	1 449.30	12 080.45	17 508.20
	Frambuesa	3 204.60	2 974.60	25.45	75 695.43	30 870.70	2 336 770.55
	Fresa	760.93	760.93	31.64	24 075.97	6 020.77	144 955.95
	Frutales varios	30.00	30.00	2.80	84.00	4 500.00	378.00
	Granada	119.90	102.40	12.34	1 263.55	4 661.13	5 889.57
	Guanábana	294.43	226.08	11.36	2 568.61	5 894.14	15 139.77
	Guayaba	9 761.52	9 735.02	15.12	147 155.66	4 793.25	705 353.46
	Helecho	52.00	52.00	56.00	2 912.00	26 449.63	77 021.32
	Higo	3.00	3.00	10.53	31.59	8 200.00	259.04
	Jaca (jackfruit)	729.85	651.60	19.19	12 503.10	5 762.79	72 052.76
	Jatropha	40.00	40.00	0.50	20.00	6 500.00	130.00
	Lima	708.24	685.24	32.06	21 965.37	2 946.80	64 727.60

Cuadro 3.8 Estadística agrícola por ciclo y cultivo — Año agrícola 2015-2016

Organismo de Cuenca Lerma-Santiago-Pacífico — Parte 5

Ciclo agrícola	Cultivo	Superficie sembrada (ha)	Superficie cosechada (ha)	Rendimiento (t/ha)	Producción (t)	P.M.R. ($/t)	Valor de producción (Miles de $)
	Limón	23 188.67	21 071.87	20.30	427 803.45	4 447.83	1 902 798.47
	Litchi	50.99	43.99	10.42	458.47	14 956.18	6 856.94
	Mandarina	2.00	2.00	5.89	11.78	1 300.00	15.31
	Mango	10 114.71	9 211.34	14.34	132 136.58	2 856.49	377 447.18
	Manzana	154.50	147.50	9.84	1 450.99	8 987.43	13 040.62
	Maracuyá	7.00	7.00	15.24	106.68	4 100.00	437.39
	Maralfalfa	57.00	57.00	20.51	1 169.11	853.10	997.37
	Membrillo	95.00	95.00	5.32	505.49	13 773.19	6 962.21
	Nanche	1.88	1.88	4.00	7.52	4 875.00	36.66
	Naranja	543.48	523.48	18.56	9 715.76	3 373.37	32 774.88
	Noni	38.17	38.17	6.99	266.95	3 459.34	923.48
	Nopal forrajero	14.00	14.00	9.20	128.80	360.00	46.37
	Nopalitos	1 145.92	840.92	40.29	33 876.79	2 611.87	88 481.69
	Nuez	398.16	348.16	23.68	8 243.72	26 577.16	219 094.63
	Olleto	612.81	612.81	21.52	13 190.00	792.37	10 451.32
	Palma de ornato (planta)	10.00	10.00	5.75	57.50	3 183.33	183.04
	Papaya	2 392.67	2 168.18	40.83	88 521.97	5 143.21	455 287.38
	Pasto tapete (m²)	669.12	669.12	16.93	11 328.13	647.02	7 329.53
	Pastos y praderas en verde	30 988.95	30 526.95	23.81	726 724.50	399.39	290 248.16
	Pera	19.24	18.74	10.50	196.75	7 801.96	1 535.04
	Perón	8.00	8.00	7.30	58.40	4 270.00	249.37
	Piña	616.05	571.05	27.99	15 982.50	3 852.62	61 574.48
	Plátano	7 379.85	7 376.89	13.68	100 909.05	2 601.02	262 466.46
	Rambután	2.37	1.99	3.22	6.41	17 658.00	113.15
	Romero	1.00	0.00	0.00	0.00	0.00	0.00
	Rosa (gruesa)	8.55	8.55	12.77	109.18	85 932.25	9 382.25
	Rosa (planta)	10.00	10.00	308.00	3 080.00	1 071.43	3 300.00
	Rye grass en verde	440.78	440.78	32.99	14 542.83	496.50	7 220.57
	Semilla de caña de azúcar	1 442.30	1 442.30	36.26	52 297.83	546.93	28 603.26
	Stevia	18.00	18.00	18.00	324.00	19 733.33	6 393.60
	Tamarindo	1 023.31	933.40	9.42	8 788.18	5 179.04	45 514.29
	Tangelo	58.00	38.00	6.00	228.00	6 605.27	1 506.00
	Tangerina	3.00	3.00	6.00	18.00	2 500.00	45.00
	Tejocote	11.00	11.00	3.00	33.00	8 000.00	264.00
	Toronja (pomelo)	3.00	3.00	16.50	49.50	4 900.00	242.55
	Trébol	32.00	32.00	7.73	247.20	610.67	150.96
	Tuna	89.00	89.00	11.81	1 051.00	4 165.90	4 378.36

Cuadro 3.8 Estadística agrícola por ciclo y cultivo — Año agrícola 2015-2016

Organismo de Cuenca Lerma-Santiago-Pacífico — Parte 6

Ciclo agrícola	Cultivo	Superficie sembrada (ha)	Superficie cosechada (ha)	Rendimiento (t/ha)	Producción (t)	P.M.R. ($/t)	Valor de producción (Miles de $)
	Uva	2 216.21	2 200.21	13.46	29 614.22	6 867.12	203 364.41
	Zacate	604.10	604.10	55.08	33 274.80	558.68	18 590.10
	Zapote	89.07	89.00	10.52	936.70	8 427.83	7 894.35
	Zarzamora	802.70	763.70	21.57	16 473.47	23 940.27	394 379.28
Primavera - Verano		482 315.37	478 822.59	16.46	7 881 855.96	3 232.28	25 476 380.57
	Acelga	28.00	28.00	15.58	436.20	4 031.58	1 758.57
	Ajo	57.00	57.00	10.64	606.44	25 550.99	15 495.14
	Ajonjolí	62.21	62.21	4.86	302.28	14 927.43	4 512.31
	Apio	314.00	314.00	30.24	9 494.00	4 893.90	46 462.72
	Aretillo (planta)	1.32	1.32	535.79	707.25	5 923.40	4 189.28
	Arroz palay	3 593.48	3 593.48	12.26	44 041.00	4 073.70	179 409.82
	Avena forrajera en verde	4 652.94	4 652.94	20.99	97 674.36	547.39	53 466.03
	Avena grano	370.00	370.00	2.82	1 043.00	3 479.69	3 629.32
	Begonia (planta)	3.41	3.41	272.68	929.84	7 536.84	7 008.05
	Belén (planta)	1.87	1.87	303.04	566.69	7 868.85	4 459.16
	Berenjena	11.00	11.00	26.32	289.50	7 101.04	2 055.75
	Betabel	84.39	84.39	16.24	1 370.54	5 266.46	7 217.91
	Brócoli	11 502.85	11 412.85	15.66	178 720.01	5 732.35	1 024 486.47
	Cacahuate	675.28	675.28	2.62	1 766.68	13 719.77	24 238.27
	Calabacita	1 386.54	1 386.54	19.02	26 378.56	3 816.98	100 686.57
	Calabaza	210.50	210.50	7.19	1 514.18	3 050.96	4 619.71
	Calabaza semilla o chihua	2.00	2.00	0.72	1.44	57 000.00	82.08
	Calancoe (planta)	1.30	1.30	322.76	419.59	14 092.72	5 913.14
	Camote	1 113.74	1 113.74	16.67	18 570.64	4 079.00	75 749.62
	Cebada forrajera en verde	281.00	281.00	19.46	5 468.67	365.54	1 999.03
	Cebada grano	81.00	81.00	90.58	7 337.09	4 055.35	29 754.43
	Cebolla	5 302.88	5 109.54	26.06	133 142.23	3 953.15	526 331.27
	Chícharo	110.69	110.69	6.80	752.64	7 475.19	5 626.16
	Chile verde	11 676.02	11 636.02	23.40	272 302.64	14 791.16	4 027 672.82
	Cilantro	237.73	237.73	13.10	3 114.30	3 292.11	10 252.61
	Cineraria (planta)	2.70	2.70	246.58	665.77	18 731.34	12 470.69
	Col (repollo)	700.61	700.61	20.52	14 373.05	2 816.58	40 482.83
	Col de bruselas	16.00	16.00	16.30	260.80	8 500.00	2 216.80
	Coliflor	891.89	891.89	15.01	13 384.76	4 597.10	61 531.09
	Crisantemo (planta)	1.80	1.80	656.17	1 181.11	7 229.63	8 538.96
	Cyclamen (planta)	3.60	3.60	147.39	530.60	58 988.76	31 299.67
	Ejote	112.88	112.88	14.50	1 636.29	4 254.24	6 961.18

Cuadro 3.8 Estadística agrícola por ciclo y cultivo — Año agrícola 2015-2016

Organismo de Cuenca Lerma-Santiago-Pacífico — Parte 7

Ciclo agrícola	Cultivo	Superficie sembrada (ha)	Superficie cosechada (ha)	Rendimiento (t/ha)	Producción (t)	P.M.R. ($/t)	Valor de producción (Miles de $)
	Elote	6 364.90	6 364.90	21.99	139 957.97	2 204.57	308 547.57
	Espinaca	277.00	277.00	16.26	4 504.16	5 310.62	23 919.87
	Fresa	796.00	795.00	15.75	12 521.70	16 012.81	200 507.57
	Fresa (planta)	147.00	147.00	24.90	3 660.30	1 202.19	4 400.38
	Frijol	9 933.07	9 793.07	4.04	39 569.73	12 637.30	500 054.48
	Garbanzo grano	258.28	258.28	2.78	717.43	7 506.92	5 385.71
	Geranio (planta)	11.68	11.68	312.99	3 655.72	11 079.37	40 503.11
	Girasol	110.00	110.00	6.91	759.56	5 296.80	4 023.24
	Gladiola (gruesa)	181.81	181.81	12.13	2 204.73	14 262.28	31 444.53
	Haba verde	346.00	346.00	10.48	3 626.83	6 416.37	23 271.07
	Hongos, setas y champiñones	15.55	15.55	104.57	1 626.00	16 517.94	26 858.13
	Hortensia (planta)	2.65	2.65	1 350.09	3 577.74	6 639.90	23 755.83
	Jícama	743.60	568.60	28.78	16 365.29	2 450.55	40 103.97
	Kale	42.00	42.00	20.38	856.00	4 325.13	3 702.31
	Lechuga	4 374.79	3 977.95	23.19	92 253.58	3 304.61	304 861.82
	Maíz forrajero en verde	55 517.22	55 517.22	44.15	2 451 091.97	513.01	1 257 446.86
	Maíz grano	283 628.88	281 766.88	11.30	3 184 891.11	3 479.58	11 082 083.30
	Mano de león (manojo)	21.00	21.00	9.00	189.00	2 795.00	528.26
	Melón	43.00	43.00	22.51	968.00	3 388.93	3 280.49
	Napa	25.50	25.50	19.79	504.75	4 446.46	2 244.35
	Noche buena (planta)	25.20	25.20	46.22	1 164.74	26 712.90	31 113.68
	Nube (manojo)	39.00	39.00	14.33	558.80	12 779.87	7 141.39
	Papa	193.50	193.50	28.10	5 437.80	7 015.18	38 147.13
	Pastos y praderas	140.00	140.00	11.49	1 608.30	510.10	820.40
	Pensamiento (planta)	3.10	3.10	49.94	154.81	13 265.31	2 053.66
	Pepino	1 796.81	1 796.31	22.74	40 845.43	3 721.37	152 001.06
	Petunia (planta)	3.20	3.20	277.31	887.39	9 166.67	8 134.43
	Quinoa	26.00	11.00	2.80	30.80	30 000.00	924.00
	Rabanito	22.50	22.50	24.34	547.63	2 987.87	1 636.24
	Rábano	108.89	108.89	22.87	2 489.88	3 777.48	9 405.48
	Rosa (planta)	6.20	6.20	604.83	3 749.95	4 125.00	15 468.53
	Sandía	364.67	364.67	12.88	4 697.49	2 605.21	12 237.93
	Semilla de maíz grano	8 811.45	8 811.45	6.48	57 099.53	9 661.42	551 662.69
	Semilla de papa	9.00	9.00	12.15	109.35	12 955.31	1 416.66
	Semilla de triticale grano	280.00	280.00	1.88	526.40	11 520.00	6 064.13
	Sorgo forrajero en verde	2 387.11	2 387.11	23.48	56 047.71	476.74	26 719.91
	Sorgo grano	52 405.42	51 919.92	11.14	578 215.16	3 453.71	1 996 989.63

Cuadro 3.8 Estadística agrícola por ciclo y cultivo — Año agrícola 2015-2016

Organismo de Cuenca Lerma-Santiago-Pacífico — Parte 8

Ciclo agrícola	Cultivo	Superficie sembrada (ha)	Superficie cosechada (ha)	Rendimiento (t/ha)	Producción (t)	P.M.R. ($/t)	Valor de producción (Miles de $)
	Terciopelo (manojo)	4.50	4.50	47.02	211.60	1 744.99	369.24
	Tomate rojo (jitomate)	5 390.53	5 360.53	46.19	247 600.59	8 678.76	2 148 865.89
	Tomate verde	2 335.75	2 272.15	16.72	37 987.99	3 582.01	136 073.19
	Trigo grano	150.00	150.00	25.26	3 789.00	3 748.30	14 202.30
	Triticale forrajero en verde	105.00	105.00	28.29	2 970.00	445.99	1 324.60
	Triticale grano	181.00	181.00	3.70	669.20	4 200.48	2 810.96
	Zanahoria	1 138.28	1 138.28	26.51	30 175.07	2 728.43	82 330.43
	Zempoalxochitl (gruesa)	7.00	7.00	10.58	74.04	2 023.58	149.83
	Zempoalxochitl (manojo)	48.00	48.00	5.47	262.50	12 877.14	3 380.25
	Zempoalxochitl (planta)	2.70	2.70	541.14	1 461.08	5 089.82	7 436.62

Cuadro 3.9 Estadística agrícola por ciclo y cultivo — Año agrícola 2015-2016

Organismo de Cuenca Golfo Norte — Parte 1

Ciclo agrícola	Cultivo	Superficie sembrada (ha)	Superficie cosechada (ha)	Rendimiento (t/ha)	Producción (t)	P.M.R. ($/t)	Valor de producción (Miles de $)
Total general		329 326.23	306 641.06	35.90	11 009 143.31	1 244.65	13 702 578.95
Otoño-Invierno		48 136.43	47 506.05	12.97	616 315.68	3 372.79	2 078 704.04
	Ajo	94.50	94.50	7.44	703.15	22 652.57	15 928.15
	Arroz palay	1 727.76	1 727.76	5.91	10 211.06	3 200.00	32 675.40
	Avena forrajera en verde	2 437.85	2 437.85	21.46	52 307.96	431.52	22 571.78
	Brócoli	186.00	186.00	12.16	2 262.30	3 462.08	7 832.26
	Cacahuate	130.00	130.00	2.87	372.92	11 380.03	4 243.84
	Calabacita	404.44	404.44	9.42	3 809.05	2 984.23	11 367.07
	Calabaza	5.45	5.45	5.00	27.25	7 000.00	190.75
	Calabaza semilla o chihua	24.38	0.00	0.00	0.00	0.00	0.00
	Canola	10.00	0.00	0.00	0.00	0.00	0.00
	Cártamo	2 512.42	2 477.42	0.54	1 338.44	3 527.20	4 720.94
	Cebada forrajera en verde	10.00	10.00	22.00	220.00	475.00	104.50
	Cebada grano	1 285.81	1 285.81	6.45	8 287.57	3 768.06	31 228.15
	Cebolla	4 505.16	4 473.16	29.32	131 148.15	3 676.04	482 106.02
	Chile habanero	1.00	1.00	30.50	30.50	19 000.00	579.50
	Chile verde	1 184.53	1 134.53	29.43	33 387.56	5 655.82	188 833.89
	Chile verde morrón	27.00	27.00	213.93	5 776.00	9 987.75	57 689.23
	Cilantro	22.00	22.00	4.84	106.40	5 538.44	589.29

Cuadro 3.9 Estadística agrícola por ciclo y cultivo — Año agrícola 2015-2016

Organismo de Cuenca Golfo Norte — Parte 2

Ciclo agrícola	Cultivo	Superficie sembrada (ha)	Superficie cosechada (ha)	Rendimiento (t/ha)	Producción (t)	P.M.R. ($/t)	Valor de producción (Miles de $)
	Col (repollo)	10.00	10.00	15.92	159.20	1 990.00	316.81
	Ejote	48.00	48.00	6.13	294.24	3 836.73	1 128.92
	Elote	2 529.98	2 508.98	13.66	34 277.09	1 737.87	59 569.22
	Frijol	434.78	416.78	3.33	1 388.45	10 154.35	14 098.82
	Garbanzo forrajero	203.00	203.00	7.12	1 446.15	813.65	1 176.67
	Girasol	125.09	125.09	0.52	65.15	5 700.00	371.34
	Lechuga	120.00	120.00	27.87	3 344.00	2 687.89	8 988.29
	Maíz forrajero en verde	52.00	52.00	38.00	1 976.00	427.26	844.27
	Maíz grano	19 727.03	19 349.03	7.46	144 332.64	3 228.08	465 917.57
	Manzanilla	1.00	1.00	4.30	4.30	6 000.00	25.80
	Melón	164.43	164.43	20.10	3 304.23	3 146.93	10 398.20
	Orquídea (gruesa)	1.94	1.94	7.90	15.33	176 230.62	2 700.91
	Pepino	32.00	32.00	12.20	390.50	2 566.44	1 002.19
	Sandía	752.51	752.51	31.03	23 354.10	2 512.17	58 669.49
	Sorgo forrajero en verde	30.61	30.61	7.14	218.54	710.94	155.37
	Sorgo grano	5 904.22	5 855.22	3.15	18 461.70	2 759.80	50 950.67
	Tomate rojo (jitomate)	1 058.51	1 045.51	69.86	73 034.40	6 022.26	439 831.88
	Tomate verde	601.00	601.00	15.35	9 224.12	4 908.81	45 279.44
	Trigo grano	258.00	258.00	6.72	1 732.80	3 213.85	5 568.96
	Triticale forrajero en verde	918.00	918.00	33.21	30 485.20	457.67	13 952.24
	Zanahoria	596.03	596.03	31.57	18 819.23	1 971.19	37 096.21
Perennes		190 986.99	169 261.93	52.28	8 849 188.40	697.49	6 172 226.97
	Aceituna	2 100.20	500.20	4.50	2 250.90	8 960.00	20 168.06
	Agave	301.00	0.00	0.00	0.00	0.00	0.00
	Aguacate	279.81	242.81	14.45	3 508.18	10 572.80	37 091.29
	Alfalfa achicalada	45.00	45.00	21.02	945.90	2 666.00	2 521.77
	Alfalfa verde	9 085.22	9 085.22	64.38	584 919.90	580.72	339 674.88
	Caña de azúcar	98 635.61	86 270.65	75.70	6 530 492.58	464.31	3 032 171.36
	Durazno	239.00	236.00	5.77	1 361.92	11 687.70	15 917.60
	Espárrago	562.00	562.00	4.76	2 673.20	33 739.52	90 192.48
	Granada	19.00	17.00	43.94	747.05	3 144.83	2 349.35
	Guayaba	87.00	84.00	5.74	482.20	4 058.72	1 957.11
	Higo	10.00	10.00	3.40	34.00	8 247.06	280.40
	Lima	12.30	12.30	18.50	227.55	2 100.00	477.86
	Limón	7 615.62	6 079.32	23.27	141 449.50	3 820.53	540 411.87

Cuadro 3.9 Estadística agrícola por ciclo y cultivo — Año agrícola 2015-2016

Organismo de Cuenca Golfo Norte — Parte 3

Ciclo agrícola	Cultivo	Superficie sembrada (ha)	Superficie cosechada (ha)	Rendimiento (t/ha)	Producción (t)	P.M.R. ($/t)	Valor de producción (Miles de $)
	Litchi	178.00	178.00	2.91	517.35	24 011.73	12 422.47
	Mandarina	898.41	884.24	13.91	12 299.43	1 676.18	20 616.02
	Mango	147.00	147.00	21.32	3 134.76	2 257.99	7 078.25
	Manzana	60.00	56.00	5.55	310.85	7 347.13	2 283.85
	Maralfalfa	8.00	8.00	120.00	960.00	790.00	758.40
	Membrillo	16.00	15.00	8.20	123.00	8 000.00	984.00
	Naranja	37 722.80	34 401.91	22.27	766 242.14	1 698.57	1 301 516.24
	Nopalitos	76.60	76.60	10.69	819.13	3 837.17	3 143.18
	Nuez	869.50	288.50	13.10	3 778.47	33 972.33	128 363.41
	Papaya	191.07	161.07	60.58	9 758.23	3 625.57	35 379.10
	Pastos y praderas en verde	17 316.37	17 281.37	25.21	435 590.69	513.49	223 672.32
	Pistache	4.50	0.00	0.00	0.00	0.00	0.00
	Rosa (gruesa)	65.30	65.30	15.91	1 039.16	50 854.69	52 846.16
	Rye grass en verde	324.00	324.00	74.06	23 995.00	415.83	9 977.76
	Sábila	2 555.61	2 415.61	37.60	90 815.45	593.08	53 860.92
	Toronja (pomelo)	1 917.29	1 558.05	28.01	43 634.62	1 061.59	46 322.08
	Uva	217.18	206.18	9.09	1 874.34	14 713.54	27 578.21
	Zacate	9 426.08	8 049.08	23.01	185 190.88	875.41	162 117.81
	Zapote	1.00	1.00	7.60	7.60	2 900.00	22.04
	Zarzamora	0.52	0.52	8.50	4.42	16 000.00	70.72
Primavera - Verano		90 202.81	89 873.08	17.18	1 543 639.23	3 531.69	5 451 647.94
	Ajo	37.00	37.00	1.93	71.41	18 500.00	1 321.09
	Avena forrajera en verde	884.00	884.00	22.93	20 266.80	384.81	7 798.81
	Brócoli	101.73	81.73	13.22	1 080.47	4 055.54	4 381.89
	Cacahuate	174.10	174.10	2.48	431.24	13 922.29	6 003.85
	Calabacita	798.23	798.23	17.29	13 799.18	3 568.53	49 242.77
	Calabaza	3.00	3.00	14.33	42.99	1 654.00	71.11
	Calabaza semilla o chihua	183.00	183.00	0.89	163.01	30 564.81	4 982.37
	Camote	27.00	27.00	16.52	445.95	5 438.06	2 425.10
	Cebada grano	324.00	324.00	1.00	324.00	4 474.08	1 449.60
	Cebolla	1 547.73	1 547.73	40.32	62 407.23	4 644.46	289 847.95
	Chayote	70.00	70.00	15.00	1 050.00	4 947.43	5 194.80
	Chícharo	5.00	5.00	8.80	44.00	11 265.00	495.66
	Chile verde	1 406.44	1 406.44	29.44	41 404.39	7 649.87	316 738.13
	Cilantro	15.50	15.50	7.15	110.85	5 948.38	659.38

Cuadro 3.9 Estadística agrícola por ciclo y cultivo — Año agrícola 2015-2016

Organismo de Cuenca Golfo Norte — Parte 4

Ciclo agrícola	Cultivo	Superficie sembrada (ha)	Superficie cosechada (ha)	Rendimiento (t/ha)	Producción (t)	P.M.R. ($/t)	Valor de producción (Miles de $)
	Col (repollo)	150.00	10.00	26.18	261.80	2 989.09	782.54
	Coliflor	54.73	4.00	37.00	148.00	5 956.25	881.53
	Ejote	201.00	201.00	7.46	1 499.85	4 510.82	6 765.56
	Elote	3 372.00	3 372.00	13.36	45 043.58	1 989.11	89 596.47
	Frijol	3 316.65	3 316.65	28.36	94 072.04	10 322.24	971 034.39
	Jícama	75.00	75.00	28.98	2 173.50	3 233.95	7 029.00
	Lechuga	63.23	63.23	23.00	1 454.46	3 574.96	5 199.63
	Maíz forrajero en verde	5 292.00	5 292.00	75.36	398 805.64	482.61	192 468.55
	Maíz grano	47 324.74	47 255.74	14.91	704 509.92	3 546.53	2 498 565.87
	Papa	80.00	80.00	34.25	2 740.00	4 600.00	12 604.00
	Pastos y praderas	342.00	342.00	16.50	5 643.00	950.00	5 360.85
	Pepino	224.00	224.00	34.38	7 700.89	5 123.10	39 452.42
	Sandía	220.00	220.00	34.34	7 555.00	3 779.95	28 557.50
	Sorgo forrajero en verde	486.00	486.00	19.62	9 534.04	674.08	6 426.72
	Sorgo grano	6 520.74	6 470.74	3.07	19 858.03	3 136.18	62 278.31
	Soya	14 729.57	14 729.57	2.00	29 397.02	7 115.15	209 164.27
	Tomate rojo (jitomate)	1 294.20	1 294.20	42.76	55 340.59	9 838.53	544 470.08
	Tomate verde	875.22	875.22	18.52	16 206.05	4 930.16	79 898.46
	Zempoalxochitl	5.00	5.00	10.86	54.30	9 194.84	499.28

Cuadro 3.10 Estadística agrícola por ciclo y cultivo — Año agrícola 2015-2016

Organismo de Cuenca Golfo Centro — Parte 1

Ciclo agrícola	Cultivo	Superficie sembrada (ha)	Superficie cosechada (ha)	Rendimiento (t/ha)	Producción (t)	P.M.R. ($/t)	Valor de producción (Miles de $)
Total general		113 097.94	111 298.57	44.63	4 967 536.64	1 036.97	5 151 189.95
Otoño-Invierno		15 866.25	15 858.48	11.57	183 438.39	3 407.28	625 026.10
	Ajo	373.50	370.50	5.85	2 169.14	9 710.98	21 064.49
	Avena forrajera en verde	227.00	227.00	40.25	9 136.80	385.40	3 521.34
	Calabacita	91.00	91.00	6.59	599.54	3 984.57	2 388.91
	Cebolla	15.00	15.00	23.00	345.00	2 960.00	1 021.20
	Chayote	363.00	363.00	73.07	26 524.41	2 000.00	53 048.82
	Chile seco	83.00	83.00	0.57	47.15	82 963.94	3 911.75
	Chile verde	247.06	242.56	10.82	2 624.35	6 582.13	17 273.78
	Cilantro	104.00	104.00	12.18	1 266.73	3 589.75	4 547.24
	Col (repollo)	50.00	50.00	33.32	1 666.00	2 161.01	3 600.24

Cuadro 3.10 Estadística agrícola por ciclo y cultivo — Año agrícola 2015-2016

Organismo de Cuenca Golfo Centro — Parte 2

Ciclo agrícola	Cultivo	Superficie sembrada (ha)	Superficie cosechada (ha)	Rendimiento (t/ha)	Producción (t)	P.M.R. ($/t)	Valor de producción (Miles de $)
	Ebo (janamargo o veza)	78.10	78.10	13.44	1 049.58	803.44	843.27
	Ejote	140.00	140.00	11.75	1 645.00	4 352.74	7 160.26
	Elote	4 066.00	4 066.00	8.38	34 084.60	1 713.20	58 393.69
	Frijol	760.12	760.12	1.24	939.77	12 739.87	11 972.57
	Haba grano	1 507.20	1 507.20	2.22	3 340.54	9 120.88	30 468.62
	Haba verde	148.90	148.90	4.18	622.22	4 058.46	2 525.30
	Lechuga	64.00	64.00	17.44	1 116.00	2 395.34	2 673.20
	Maíz forrajero en verde	253.00	253.00	35.00	8 855.00	851.54	7 540.40
	Maíz grano	4 392.43	4 392.43	4.28	18 808.90	3 822.71	71 900.99
	Melón	44.56	44.56	20.44	910.66	3 768.52	3 431.84
	Nabo	12.00	12.00	17.00	204.00	2 975.00	606.90
	Papa	1 324.20	1 324.20	22.08	29 236.19	5 057.78	147 870.05
	Pepino	193.16	193.16	28.88	5 578.40	3 439.95	19 189.41
	Sandía	351.22	351.22	21.88	7 683.29	3 301.36	25 365.32
	Sorgo forrajero en verde	3.70	3.70	22.50	83.25	652.97	54.36
	Sorgo grano	7.30	7.30	3.80	27.74	3 506.57	97.27
	Tomate rojo (jitomate)	380.23	379.96	41.01	15 582.47	4 520.94	70 447.48
	Tomate verde	301.82	301.82	15.50	4 676.87	7 374.48	34 489.45
	Trigo grano	95.00	95.00	2.12	201.05	4 155.01	835.36
	Varios	49.75	49.75	0.64	32.05	12 000.00	384.63
	Zanahoria	140.00	140.00	31.30	4 381.69	4 198.83	18 397.96
Perennes		67 383.89	65 592.29	67.91	4 454 304.61	691.37	3 079 571.45
	Aguacate	29.00	29.00	5.61	162.81	5 856.27	953.46
	Alfalfa achicalada	42.00	42.00	10.00	420.00	2 080.00	873.60
	Alfalfa verde	3 331.15	3 318.15	71.88	238 506.57	526.76	125 634.63
	Arándano	6.00	6.00	4.50	27.00	20 000.00	540.00
	Café cereza	1 020.00	1 020.00	2.00	2 040.00	7 002.39	14 284.87
	Caña de azúcar	41 190.24	40 251.24	92.48	3 722 436.85	476.76	1 774 702.57
	Caña de azúcar fruta	2.00	2.00	35.00	70.00	1 746.08	122.23
	Durazno	9.00	9.00	6.50	58.50	12 800.00	748.80
	Guaje	58.00	54.00	2.04	110.30	2 912.42	321.23
	Limón	7 497.39	7 345.39	14.12	103 702.35	3 481.36	361 025.02
	Litchi	75.00	75.00	4.73	355.00	17 196.90	6 104.90
	Malanga	559.60	244.00	67.84	16 552.00	4 009.42	66 364.00
	Mango	4 525.23	4 494.73	4.72	21 211.97	3 101.16	65 781.77
	Naranja	62.33	62.33	26.46	1 649.35	2 438.78	4 022.39
	Papaya	2 012.42	1 859.42	39.20	72 889.77	3 924.53	286 058.43

Cuadro 3.10 Estadística agrícola por ciclo y cultivo — Año agrícola 2015-2016

Organismo de Cuenca Golfo Centro — Parte 3

Ciclo agrícola	Cultivo	Superficie sembrada (ha)	Superficie cosechada (ha)	Rendimiento (t/ha)	Producción (t)	P.M.R. ($/t)	Valor de producción (Miles de $)
	Pastos y praderas en verde	3 218.12	3 218.12	38.77	124 776.06	386.40	48 213.57
	Piña	785.00	785.00	67.68	53 128.80	2 581.56	137 155.18
	Pitahaya	7.00	7.00	8.09	56.66	18 046.09	1 022.49
	Plátano	917.36	917.36	28.05	25 729.84	3 717.81	95 658.53
	Rambután	5.00	5.00	1.10	5.50	23 000.00	126.50
	Semilla de caña de azúcar	550.00	395.00	72.33	28 570.00	488.12	13 945.61
	Toronja (pomelo)	1 286.45	1 286.45	31.30	40 268.20	1 745.59	70 291.84
	Uva	1.00	1.00	4.50	4.50	18 000.00	81.00
	Zapote	194.60	165.10	9.53	1 572.58	3 522.13	5 538.83
Primavera - Verano		29 847.80	29 847.80	11.05	329 793.64	4 386.36	1 446 592.40
	Ajo	45.00	45.00	8.83	397.50	19 674.66	7 820.68
	Anturios (gruesa)	0.26	0.26	6.38	1.66	247 688.33	410.87
	Arroz palay	2 395.87	2 395.87	8.09	19 375.76	4 361.22	84 501.97
	Avena forrajera en verde	512.00	512.00	16.57	8 485.00	451.36	3 829.79
	Brócoli	55.00	55.00	12.00	660.00	3 862.13	2 549.01
	Calabacita	94.00	94.00	8.23	773.30	4 266.22	3 299.06
	Calabaza semilla o chihua	14.00	14.00	0.90	12.66	17 525.38	221.70
	Cebada grano	17.00	17.00	3.90	66.30	3 267.10	216.61
	Chile verde	249.11	249.11	6.11	1 522.63	11 975.66	18 234.55
	Cilantro	32.00	32.00	8.50	272.00	3 250.00	884.00
	Col (repollo)	31.52	31.52	39.20	1 235.46	1 793.14	2 215.35
	Ebo (janamargo o veza)	32.00	32.00	35.84	1 146.80	857.06	982.88
	Ejote	93.00	93.00	8.50	790.50	3 946.24	3 119.50
	Elote	7 000.00	7 000.00	8.37	58 575.80	1 290.58	75 596.57
	Fresa	8.80	8.80	21.00	184.80	12 641.98	2 336.24
	Frijol	2 415.56	2 415.56	1.38	3 335.14	11 972.00	39 928.28
	Haba grano	916.20	916.20	2.97	2 722.68	9 519.89	25 919.61
	Haba verde	15.60	15.60	5.05	78.78	3 280.76	258.46
	Lechuga	40.43	40.43	27.08	1 094.92	2 357.93	2 581.75
	Maíz forrajero en verde	143.50	143.50	40.52	5 814.00	598.07	3 477.17
	Maíz grano	10 384.56	10 384.56	4.32	44 848.56	3 652.03	163 788.39
	Melón	33.00	33.00	20.56	678.43	5 919.45	4 015.93
	Nabo	35.00	35.00	15.77	551.80	2 519.83	1 390.44
	Noche buena (planta)	0.37	0.37	75.00	27.75	18 666.67	518.00
	Papa	2 364.00	2 364.00	36.26	85 725.55	5 188.50	444 787.49
	Pastos y praderas	84.00	84.00	43.25	3 633.07	848.45	3 082.48
	Pepino	36.00	36.00	20.92	753.00	4 028.88	3 033.74

Cuadro 3.10 Estadística agrícola por ciclo y cultivo — Año agrícola 2015-2016

Organismo de Cuenca Golfo Centro — Parte 4

Ciclo agrícola	Cultivo	Superficie sembrada (ha)	Superficie cosechada (ha)	Rendimiento (t/ha)	Producción (t)	P.M.R. ($/t)	Valor de producción (Miles de $)
	Sandía	28.00	28.00	37.00	1 036.00	3 578.57	3 707.40
	Sorgo grano	1 895.69	1 895.69	5.60	10 615.86	3 375.46	35 833.38
	Terciopelo (manojo)	32.00	32.00	28.76	920.32	2 300.00	2 116.74
	Tomate rojo (jitomate)	438.79	438.79	145.36	63 781.23	7 358.99	469 365.61
	Tomate verde	79.00	79.00	17.14	1 354.04	6 005.24	8 131.31
	Trigo grano	48.00	48.00	1.95	93.60	3 674.49	343.93
	Zanahoria	218.54	218.54	39.19	8 565.39	3 077.22	26 357.60
	Zempoalxochitl	60.00	60.00	11.06	663.35	2 616.88	1 735.91

Cuadro 3.11 Estadística agrícola por ciclo y cultivo — Año agrícola 2015-2016

Organismo de Cuenca Frontera Sur — Parte 1

Ciclo agrícola	Cultivo	Superficie sembrada (ha)	Superficie cosechada (ha)	Rendimiento (t/ha)	Producción (t)	P.M.R. ($/t)	Valor de producción (Miles de $)
Total general		42 763.35	41 940.85	40.59	1 702 554.22	2 029.50	3 455 325.38
Otoño-Invierno		10 817.54	10 816.04	6.85	74 120.01	4 965.31	368 029.02
	Arroz palay	155.00	155.00	5.99	928.45	3 900.00	3 620.96
	Cebolla	192.80	192.80	20.92	4 033.24	5 456.84	22 008.71
	Chile habanero	2.25	2.25	44.07	99.16	11 873.67	1 177.36
	Chile verde	42.25	42.25	19.87	839.43	6 411.22	5 381.77
	Col (repollo)	12.75	12.75	27.79	354.26	2 422.02	858.03
	Frijol	782.55	781.55	0.77	598.36	11 040.38	6 606.14
	Maíz grano	7 482.40	7 482.40	3.51	26 259.29	3 360.16	88 235.55
	Melón	35.08	35.08	13.50	473.57	4 508.34	2 135.06
	Sandía	149.15	149.15	24.17	3 605.65	3 885.24	14 008.80
	Semilla de soya	279.00	279.00	2.20	613.80	24 250.00	14 884.65
	Sorgo grano	78.25	77.75	2.71	210.86	3 248.02	684.88
	Soya	311.00	311.00	2.70	839.70	5 249.05	4 407.63
	Tabaco	170.50	170.50	2.16	368.98	19 600.43	7 232.07
	Tomate rojo (jitomate)	529.24	529.24	34.62	18 323.75	7 469.43	136 868.01
	Tomate verde	595.32	595.32	27.84	16 571.51	3 615.81	59 919.40
Perennes		28 840.51	28 019.51	56.00	1 569 083.96	1 733.96	2 720 721.24
	Cacao	1 579.38	1 558.38	0.89	1 384.95	27 568.63	38 181.14
	Caña de azúcar	8 926.00	8 829.00	87.66	773 942.37	489.77	379 055.46
	Limón	1 643.37	1 643.37	16.81	27 627.15	2 725.77	75 305.16

Cuadro 3.11 Estadística agrícola por ciclo y cultivo — Año agrícola 2015-2016

Organismo de Cuenca Frontera Sur — Parte 2

Ciclo agrícola	Cultivo	Superficie sembrada (ha)	Superficie cosechada (ha)	Rendimiento (t/ha)	Producción (t)	P.M.R. ($/t)	Valor de producción (Miles de $)
	Mango	2 704.97	2 666.97	9.27	24 718.62	4 806.13	118 800.91
	Mangostán	30.00	15.00	1.67	25.05	70 000.00	1 753.50
	Naranja	55.00	55.00	14.95	822.25	2 366.66	1 945.98
	Palma africana o de aceite	517.00	87.00	20.80	1 809.60	1 377.00	2 491.82
	Papaya	1 887.00	1 784.00	82.59	147 345.96	4 169.92	614 420.32
	Pastos y praderas en verde	2 138.19	2 099.19	31.73	66 606.14	510.39	33 995.27
	Piña	300.00	300.00	47.85	14 355.00	2 336.33	33 538.02
	Plátano	8 764.85	8 686.85	55.89	485 519.15	2 899.55	1 407 789.12
	Rambután	3.00	3.00	8.07	24.21	13 188.06	319.28
	Semilla de caña de azúcar	259.95	259.95	95.08	24 717.21	509.27	12 587.78
	Stevia	1.80	1.80	8.50	15.30	13 500.00	206.55
	Zapote	30.00	30.00	5.70	171.00	1 935.27	330.93
Primavera - Verano		3 105.30	3 105.30	19.11	59 350.25	6 176.47	366 575.12
	Arroz palay	1 055.00	1 055.00	8.20	8 651.00	3 173.98	27 458.09
	Chile verde	24.80	24.80	18.67	463.04	19 405.09	8 985.31
	Maíz grano	1 179.00	1 179.00	3.14	3 707.01	3 951.85	14 649.56
	Pepino	36.80	36.80	15.35	564.88	1 955.82	1 104.80
	Semilla de maíz grano	14.25	14.25	4.67	66.55	14 563.00	969.13
	Tomate rojo (jitomate)	795.45	795.45	57.70	45 897.77	6 828.40	313 408.23

Cuadro 3.12 Estadística agrícola por ciclo y cultivo — Año agrícola 2015-2016

Organismo de Cuenca Península de Yucatán — Parte 1

Ciclo agrícola	Cultivo	Superficie sembrada (ha)	Superficie cosechada (ha)	Rendimiento (t/ha)	Producción (t)	P.M.R. ($/t)	Valor de producción (Miles de $)
Total general		95 264.46	87 718.70	16.97	1 488 511.05	1 674.62	2 492 689.06
Otoño-Invierno		16 505.68	16 481.81	10.19	167 870.63	4 832.37	811 212.61
	Arroz palay	3 934.00	3 932.50	5.35	21 038.75	3 286.99	69 154.20
	Berenjena	41.33	41.33	80.94	3 345.42	1 840.27	6 156.47
	Cacahuate	3.00	3.00	1.30	3.90	2 800.00	10.92
	Calabacita	645.52	631.79	16.83	10 634.26	6 402.36	68 084.31
	Calabaza semilla o chihua	56.00	56.00	0.63	35.34	23 057.72	814.86
	Camote	33.00	33.00	28.31	934.20	4 188.99	3 913.36
	Chayote	3.07	3.07	17.27	53.01	4 426.14	234.64
	Chile habanero	144.87	143.37	11.81	1 693.84	21 451.69	36 335.42
	Chile verde	20.83	20.59	10.10	207.97	16 590.62	3 450.45
	Chile verde morrón	12.80	11.56	10.53	121.75	13 754.76	1 674.70
	Cilantro	15.58	14.08	3.33	46.89	4 891.73	229.36

Cuadro 3.12 Estadística agrícola por ciclo y cultivo — Año agrícola 2015-2016

Organismo de Cuenca Península de Yucatán — Parte 2

Ciclo agrícola	Cultivo	Superficie sembrada (ha)	Superficie cosechada (ha)	Rendimiento (t/ha)	Producción (t)	P.M.R. ($/t)	Valor de producción (Miles de $)
	Col (repollo)	1.22	1.22	20.50	25.01	4 486.72	112.21
	Ejote	40.11	40.11	6.75	270.74	5 346.47	1 447.52
	Elote	372.00	372.00	5.56	2 066.70	5 318.79	10 992.34
	Frijol	457.70	457.70	1.13	519.34	5 845.97	3 036.05
	Frijol x pelón	130.34	130.34	3.72	485.28	4 388.86	2 129.80
	Hortalizas	92.00	92.00	9.36	860.75	5 377.11	4 628.36
	Jícama	17.00	17.00	10.00	170.00	5 200.00	884.00
	Lechuga	1.50	1.50	2.75	4.12	6 657.67	27.44
	Lilium (gruesa)	23.45	23.45	2.88	67.54	28 140.48	1 900.50
	Maíz forrajero en verde	23.00	23.00	19.44	447.02	924.61	413.32
	Maíz grano	7 081.32	7 081.32	5.04	35 687.02	3 965.70	141 523.93
	Margarita (manojo)	1.50	1.50	0.08	0.12	796 950.80	95.63
	Melón	8.60	8.60	11.27	96.95	6 484.79	628.70
	Pepino	458.81	458.31	54.37	24 920.38	8 234.87	205 216.11
	Rábano	19.70	19.70	3.99	78.53	4 329.30	339.99
	Sandía	1 954.98	1 954.98	28.30	55 322.02	3 291.75	182 106.06
	Semilla de cilantro	58.00	58.00	0.35	20.30	28 754.00	583.71
	Sorgo forrajero en verde	40.00	40.00	24.50	980.00	973.00	953.54
	Sorgo grano	189.00	189.00	3.04	574.06	2 602.23	1 493.84
	Soya	300.00	300.00	1.77	531.00	3 650.00	1 938.15
	Tomate rojo (jitomate)	321.45	317.79	20.70	6 579.02	9 182.41	60 411.26
	Tomate verde	4.00	4.00	12.35	49.40	5 900.00	291.46
Perennes		63 488.14	56 068.87	22.37	1 254 092.36	1 083.99	1 359 429.05
	Achiote	14.03	11.03	1.49	16.41	10 099.31	165.71
	Aguacate	188.66	163.66	22.98	3 760.72	4 295.05	16 152.48
	Caimito	1.00	1.00	8.40	8.40	4 110.71	34.53
	Caña de azúcar	4 244.10	3 944.10	67.60	266 612.40	504.00	134 372.65
	Carambolo	0.50	0.50	10.60	5.30	12 500.00	66.25
	Ciruela	2.50	2.50	4.18	10.45	4 719.14	49.32
	Cítricos	54.25	51.27	10.16	520.95	2 375.19	1 237.36
	Coco fruta	166.52	108.52	27.87	3 024.00	2 078.90	6 286.59
	Copra	174.00	0.00	0.00	0.00	0.00	0.00
	Frutales varios	62.90	61.67	9.82	605.76	5 124.68	3 104.30
	Guanábana	1.00	1.00	10.01	10.01	7 000.00	70.07
	Hoja de plátano (belillo)	27.00	27.00	3.80	102.60	3 036.30	311.52
	Lima	3.45	2.76	4.69	12.95	4 226.55	54.72

Cuadro 3.12 Estadística agrícola por ciclo y cultivo — Año agrícola 2015-2016

Organismo de Cuenca Península de Yucatán — Parte 3

Ciclo agrícola	Cultivo	Superficie sembrada (ha)	Superficie cosechada (ha)	Rendimiento (t/ha)	Producción (t)	P.M.R. ($/t)	Valor de producción (Miles de $)
	Limón	5 616.91	5 151.23	13.80	71 084.27	2 303.91	163 772.07
	Mamey	378.30	315.30	22.78	7 180.96	2 865.12	20 574.30
	Mandarina	358.51	281.86	11.07	3 118.86	3 215.49	10 028.65
	Mango	1 715.83	1 696.83	18.29	31 028.67	1 349.56	41 875.18
	Marañón	706.00	706.00	5.10	3 599.01	4 583.64	16 496.57
	Nanche	88.57	86.57	5.71	494.71	3 103.35	1 535.27
	Naranja	10 000.29	9 546.03	12.84	122 523.68	1 870.42	229 170.92
	Palma africana o de aceite	5 410.00	70.00	18.00	1 260.00	1 155.55	1 455.99
	Papaya	1 218.14	1 010.82	53.42	53 999.22	4 939.06	266 705.24
	Pastos y praderas en verde	14 624.41	14 562.41	19.52	284 262.17	746.74	212 269.05
	Piña	46.50	29.50	22.20	654.90	6 693.73	4 383.72
	Pitahaya	195.06	162.36	8.31	1 348.64	10 417.90	14 050.00
	Plátano	216.83	215.83	5.66	1 221.19	5 028.62	6 140.90
	Sábila	86.16	68.16	47.80	3 257.97	1 645.17	5 359.90
	Saramuyo	30.53	30.03	9.63	289.31	6 022.67	1 742.41
	Stevia	25.00	15.00	9.20	138.00	12 500.00	1 725.00
	Tamarindo	20.50	20.50	6.36	130.38	3 375.30	440.06
	Toronja (pomelo)	795.22	737.96	28.55	21 066.57	3 554.71	74 885.54
	Zacate	16 089.61	16 089.61	22.55	362 813.73	254.38	92 292.94
	Zapote	925.86	897.86	11.06	9 930.17	3 284.92	32 619.84
Primavera - Verano		15 270.64	15 168.02	4.39	66 548.06	4 839.32	322 047.40
	Arroz palay	2 603.00	2 603.00	5.21	13 568.80	3 327.27	45 147.03
	Berenjena	9.72	9.72	18.79	182.68	2 771.73	506.35
	Calabacita	287.95	274.83	13.25	3 640.79	4 384.47	15 962.95
	Calabaza semilla o chihua	286.00	247.00	0.94	231.76	32 740.31	7 587.89
	Camote	15.88	15.88	23.03	365.72	4 908.95	1 795.28
	Chayote	1.72	1.72	7.88	13.55	6 000.00	81.32
	Chile verde	104.96	104.96	14.49	1 521.15	21 508.91	32 718.25
	Cilantro	11.09	9.09	3.18	28.89	8 099.87	233.97
	Elote	220.00	220.00	5.96	1 310.30	3 771.05	4 941.21
	Frijol	3.00	3.00	1.00	3.00	18 000.00	54.00
	Frijol x pelón	129.44	129.44	3.20	414.33	4 776.52	1 979.06
	Lechuga	4.09	4.09	2.14	8.74	8 159.55	71.30
	Maíz forrajero en verde	120.00	120.00	19.33	2 320.02	638.81	1 482.06
	Maíz grano	6 311.13	6 265.13	3.69	23 147.42	3 514.42	81 349.80
	Melón	6.60	6.60	11.88	78.39	4 824.04	378.15
	Pepino	161.17	160.17	20.29	3 250.16	11 289.20	36 691.69

Cuadro 3.12 Estadística agrícola por ciclo y cultivo — Año agrícola 2015-2016

Organismo de Cuenca Península de Yucatán — Parte 4

Ciclo agrícola	Cultivo	Superficie sembrada (ha)	Superficie cosechada (ha)	Rendimiento (t/ha)	Producción (t)	P.M.R. ($/t)	Valor de producción (Miles de $)
	Rábano	14.74	13.74	3.74	51.32	4 676.20	240.00
	Sandía	121.48	121.48	15.57	1 890.93	4 130.65	7 810.77
	Sorgo forrajero en verde	57.00	57.00	18.86	1 074.93	847.39	910.87
	Sorgo grano	965.00	965.00	3.89	3 751.60	3 744.85	14 049.18
	Soya	3 793.00	3 793.00	2.27	8 600.07	6 275.91	53 973.28
	Tomate rojo (jitomate)	43.67	43.17	25.33	1 093.51	12 878.76	14 082.99

Cuadro 3.13 Estadística agrícola por ciclo y cultivo — Año agrícola 2015-2016

Organismo de Cuenca Aguas del Valle de México — Parte 1

Ciclo agrícola	Cultivo	Superficie sembrada (ha)	Superficie cosechada (ha)	Rendimiento (t/ha)	Producción (t)	P.M.R. ($/t)	Valor de producción (Miles de $)
Total general		93 536.85	92 744.79	26.85	2 489 881.53	1 994.45	4 965 931.81
Otoño-Invierno		7 459.46	7 459.46	28.15	209 970.45	1 703.43	357 670.63
	Acelga	24.20	24.20	11.33	274.30	3 632.01	996.26
	Apio	33.50	33.50	16.87	565.30	4 630.05	2 617.37
	Avena forrajera en verde	4 207.68	4 207.68	19.95	83 934.74	338.21	28 387.45
	Avena grano	23.00	23.00	1.99	45.77	5 291.30	242.17
	Betabel	2.00	2.00	15.25	30.50	2 698.00	82.29
	Brócoli	165.00	165.00	7.76	1 280.75	4 961.21	6 354.06
	Calabacita	35.00	35.00	82.44	2 885.25	4 216.38	12 165.32
	Cebada forrajera en verde	168.86	168.86	45.45	7 674.71	138.31	1 061.50
	Cebada grano	205.00	205.00	2.89	592.00	4 220.27	2 498.40
	Cebolla	4.00	4.00	12.52	50.08	4 553.00	228.01
	Cilantro	15.00	15.00	11.16	167.45	4 511.78	755.50
	Col (repollo)	20.50	20.50	26.70	547.27	2 697.24	1 476.12
	Coliflor	91.03	91.03	17.42	1 585.71	3 817.88	6 054.04
	Ebo (janamargo o veza)	1.00	1.00	12.50	12.50	859.00	10.74
	Espinaca	16.50	16.50	7.51	123.88	4 876.00	604.04
	Haba grano	32.17	32.17	6.43	206.75	9 150.02	1 891.74
	Haba verde	51.78	51.78	11.29	584.42	3 997.61	2 336.28
	Hortalizas	5.00	5.00	4.05	20.24	3 045.45	61.64
	Lechuga	71.00	71.00	9.46	671.56	4 752.05	3 191.29
	Nabo forrajero	434.00	434.00	63.57	27 591.16	926.80	25 571.54
	Romerito	747.00	747.00	7.93	5 920.18	4 043.63	23 939.03
	Rye grass en verde	70.00	70.00	60.55	4 238.50	212.75	901.74

Cuadro 3.13 Estadística agrícola por ciclo y cultivo — Año agrícola 2015-2016

Organismo de Cuenca Aguas del Valle de México — Parte 2

Ciclo agrícola	Cultivo	Superficie sembrada (ha)	Superficie cosechada (ha)	Rendimiento (t/ha)	Producción (t)	P.M.R. ($/t)	Valor de producción (Miles de $)
	Semilla de cilantro	17.00	17.00	8.59	146.06	9 407.10	1 374.00
	Tomate verde	25.00	25.00	15.10	377.50	6 850.00	2 585.88
	Trigo forrajero verde	15.00	15.00	6.00	90.00	510.00	45.90
	Trigo grano	352.24	352.24	186.95	65 850.82	3 455.22	227 529.23
	Triticale forrajero en verde	586.00	586.00	6.87	4 023.50	598.28	2 407.17
	Verdolaga	37.00	37.00	10.67	394.75	5 238.76	2 068.00
	Zanahoria	4.00	4.00	21.20	84.80	2 758.50	233.92
Perennes		18 223.48	18 063.55	48.06	868 150.30	1 298.98	1 127 706.71
	Aceituna	139.89	38.85	16.19	628.98	10 000.00	6 289.82
	Agapando (gruesa)	5.00	5.00	5.09	25.45	21 200.00	539.54
	Alcachofa	26.00	26.00	16.68	433.56	7 678.76	3 329.20
	Alfalfa verde	15 854.26	15 851.26	45.39	719 498.74	300.32	216 079.89
	Arándano	7.00	5.00	4.00	20.00	63 000.00	1 260.00
	Ciruela	2.00	0.00	0.00	0.00	0.00	0.00
	Durazno	69.00	50.00	12.99	649.75	14 113.42	9 170.05
	Frambuesa	2.00	2.00	4.00	8.00	28 500.00	228.00
	Granada	58.71	56.71	79.74	4 522.32	4 262.80	19 277.75
	Higo	29.40	28.51	57.88	1 650.19	8 001.79	13 204.44
	Manzana	24.01	14.01	4.99	69.87	11 122.44	777.09
	Nopalitos	602.00	602.00	116.41	70 079.09	1 260.31	88 321.25
	Nuez	159.71	139.71	165.12	23 068.29	32 500.47	749 730.17
	Pastos y praderas en verde	538.01	538.01	31.47	16 929.59	289.79	4 906.05
	Pera	42.98	42.98	15.78	678.14	3 514.06	2 383.04
	Rye grass en verde	642.51	642.51	46.20	29 681.33	370.84	11 007.12
	Tuna	15.00	15.00	12.00	180.00	3 460.00	622.80
	Zarzamora	6.00	6.00	4.50	27.00	21 500.00	580.50
Primavera - Verano		67 853.91	67 221.78	21.00	1 411 760.80	2 465.40	3 480 554.54
	Acelga	60.00	60.00	12.18	730.83	3 666.35	2 679.46
	Ajo	4.50	4.50	36.00	162.00	18 200.00	2 948.40
	Alhelí (gruesa)	0.55	0.55	4.49	2.47	11 558.34	28.56
	Apio	22.50	22.50	14.31	321.98	6 380.54	2 054.37
	Avena forrajera en verde	2 322.37	2 322.37	29.16	67 728.59	304.92	20 651.89
	Avena grano	42.00	42.00	7.03	295.05	3 909.25	1 153.44
	Begonia (planta)	1.60	1.60	136.94	219.10	10 663.16	2 336.26
	Belén (planta)	0.49	0.49	133.10	65.22	10 939.89	713.51
	Betabel	7.63	7.63	2.24	17.10	3 295.78	56.34
	Brócoli	573.40	573.40	10.81	6 196.13	5 179.56	32 093.21

Cuadro 3.13 Estadística agrícola por ciclo y cultivo — Año agrícola 2015-2016

Organismo de Cuenca Aguas del Valle de México — Parte 3

Ciclo agrícola	Cultivo	Superficie sembrada (ha)	Superficie cosechada (ha)	Rendimiento (t/ha)	Producción (t)	P.M.R. ($/t)	Valor de producción (Miles de $)
	Calabacita	585.62	557.62	19.56	10 907.25	4 078.92	44 489.84
	Canola	90.00	90.00	1.20	108.00	6 682.87	721.75
	Cebada forrajera en verde	162.77	162.77	85.25	13 876.26	161.92	2 246.88
	Cebada grano	721.50	709.50	87.55	62 117.73	4 189.65	260 251.39
	Cebolla	70.95	70.95	11.31	802.42	4 552.82	3 653.28
	Chilacayote	4.00	4.00	10.94	43.75	4 966.28	217.32
	Chile verde	815.60	813.72	8.93	7 264.63	14 807.51	107 571.14
	Cilantro	85.85	85.85	14.23	1 221.47	3 275.45	4 000.87
	Col (repollo)	162.75	162.75	36.20	5 892.34	2 588.86	15 254.44
	Coliflor	286.51	278.51	16.14	4 494.04	3 686.84	16 568.78
	Crisantemo (gruesa)	15.00	15.00	21.95	329.25	38 268.10	12 599.77
	Ejote	197.00	197.00	20.04	3 947.60	4 095.62	16 167.85
	Espinaca	70.63	70.63	10.32	728.93	4 113.74	2 998.62
	Frijol	1 816.34	1 815.34	34.95	63 443.20	8 208.46	520 770.80
	Girasol	10.00	10.00	3.00	30.00	6 700.00	201.00
	Girasol flor (gruesa)	19.00	19.00	18.85	358.15	10 823.57	3 876.46
	Haba grano	25.49	25.49	19.39	494.16	9 141.13	4 517.14
	Haba verde	79.60	79.60	6.58	523.49	3 975.93	2 081.36
	Hongos, setas y champiñones	0.09	0.09	62.22	5.60	35 276.79	197.54
	Lechuga	660.61	649.61	14.73	9 569.77	4 799.33	45 928.45
	Lilium (gruesa)	15.00	15.00	20.28	304.20	73 312.20	22 301.57
	Maíz forrajero en verde	10 129.34	10 129.34	60.26	610 353.56	408.32	249 221.24
	Maíz grano	47 293.26	46 776.01	10.70	500 549.89	3 625.16	1 814 571.20
	Mano de león (manojo)	2.00	2.00	8.00	16.00	2 500.00	40.00
	Margarita (manojo)	10.50	10.50	2.79	29.30	145 703.40	4 268.38
	Nabo forrajero	297.50	297.50	18.30	5 442.85	538.95	2 933.42
	Noche buena (planta)	8.90	8.90	126.85	1 128.96	29 019.71	32 761.95
	Nube (manojo)	2.00	2.00	42.50	85.00	9 565.22	813.04
	Perejil	1.00	1.00	11.96	11.96	2 945.00	35.22
	Pon-pon (gruesa)	5.00	5.00	4.74	23.70	45 322.67	1 074.15
	Poro	0.50	0.50	10.80	5.40	4 000.00	21.60
	Rabanito	34.55	34.55	2.01	69.43	4 470.51	310.41
	Rábano	1.50	1.50	15.42	23.13	3 170.34	73.33
	Romerito	45.00	45.00	6.38	287.10	4 785.00	1 373.77
	Semilla de maíz grano	228.00	228.00	7.82	1 782.80	16 189.38	28 862.42
	Sorgo forrajero en verde	30.00	30.00	24.32	729.60	429.70	313.51
	Tomate rojo (jitomate)	99.55	99.55	161.56	16 083.45	8 302.39	133 531.06

Cuadro 3.13 Estadística agrícola por ciclo y cultivo — Año agrícola 2015-2016

Organismo de Cuenca Aguas del Valle de México — Parte 4

Ciclo agrícola	Cultivo	Superficie sembrada (ha)	Superficie cosechada (ha)	Rendimiento (t/ha)	Producción (t)	P.M.R. ($/t)	Valor de producción (Miles de $)
	Tomate verde	524.21	471.21	19.33	9 108.45	4 309.50	39 252.88
	Verdolaga	112.00	112.00	12.93	1 447.65	4 003.95	5 796.31
	Zanahoria	8.75	8.75	22.58	197.58	4 609.91	910.83
	Zempoalxochitl	53.00	53.00	32.27	1 710.20	2 077.21	3 552.45
	Zempoalxochitl (manojo)	38.00	38.00	12.48	474.08	20 050.79	9 505.68

4

Estadística agrícola estatal por año agrícola

Año agrícola 2015-2016

Cuadro 4.1 Resumen estatal por ciclo y cultivo — Año agrícola 2015-2016

Aguascalientes — Parte 1

Ciclo agrícola	Cultivo	Superficie sembrada (ha)	Superficie cosechada (ha)	Rendimiento (t/ha)	Producción (t)	P.M.R. ($/t)	Valor de producción (Miles de $)
Total general		45 862.37	45 721.72	40.53	1 853 174.15	1 024.97	1 899 448.53
Otoño-Invierno		9 283.41	9 158.76	31.92	292 308.94	938.22	274 250.83
	Acelga	4.00	4.00	1.00	34.60	5 900.58	204.16
	Ajo	222.00	99.00	5.00	1 004.96	11 028.44	11 083.14
	Avena forrajera en verde	3 780.99	3 780.99	10.00	103 306.98	477.83	49 363.64
	Betabel	6.00	6.00	1.00	71.10	6 073.14	431.80
	Brócoli	337.78	336.13	5.00	5 405.87	4 279.00	23 131.74
	Calabacita	13.00	13.00	1.00	240.50	5 730.77	1 378.25
	Cebada forrajera en verde	35.00	35.00	1.00	987.00	580.00	572.46
	Cebolla	132.21	132.21	6.00	3 836.54	3 308.79	12 694.29
	Cilantro	78.21	78.21	3.00	662.26	2 779.03	1 840.44
	Col (repollo)	125.00	125.00	3.00	4 830.90	2 003.83	9 680.29
	Coliflor	110.00	110.00	3.00	2 211.30	3 730.67	8 249.63
	Epazote	15.00	15.00	1.00	202.95	3 800.00	771.21
	Espinaca	39.00	39.00	1.00	771.03	10 272.38	7 920.31
	Lechuga	773.00	773.00	3.00	26 260.70	2 707.12	71 090.98
	Pastos y praderas en verde	1 375.01	1 375.01	7.00	70 899.91	521.58	36 980.32
	Rabanito	6.00	6.00	1.00	35.40	6 939.55	245.66
	Tomate rojo (jitomate)	11.00	11.00	1.00	311.30	6 613.62	2 058.82
	Triticale forrajero en verde	2 134.00	2 134.00	9.00	68 535.01	473.90	32 478.44
	Zanahoria	86.21	86.21	3.00	2 700.63	1 509.00	4 075.25
Primavera-Verano		23 456.99	23 440.99	40.41	947 189.08	959.97	909 269.33
	Acelga	4.00	4.00	1.00	34.00	2 400.00	81.60
	Avena forrajera en verde	232.00	232.00	5.00	6 463.49	472.70	3 055.32
	Betabel	1.00	1.00	1.00	19.50	2 600.00	50.70
	Brócoli	246.00	246.00	6.00	4 263.38	3 684.48	15 708.35
	Cacahuate	6.00	6.00	1.00	19.97	7 103.66	141.86
	Calabacita	128.00	128.00	4.00	3 698.76	3 739.26	13 830.64
	Cebolla	133.00	133.00	4.00	3 828.85	2 759.83	10 566.96
	Chícharo	33.00	33.00	2.00	206.44	3 988.04	823.29
	Chile verde	865.00	865.00	8.00	11 024.30	4 355.35	48 014.74
	Cilantro	71.00	71.00	2.00	1 032.95	3 553.24	3 670.32
	Col (repollo)	103.00	103.00	4.00	3 292.83	1 994.97	6 569.10
	Coliflor	70.00	70.00	4.00	1 309.20	3 464.12	4 535.22
	Ejote	57.00	57.00	3.00	670.90	3 608.17	2 420.72
	Elote	1 425.00	1 425.00	5.00	32 115.23	1 610.16	51 710.67
	Espinaca	20.00	20.00	1.00	390.00	6 000.00	2 340.00

Cuadro 4.1 Resumen estatal por ciclo y cultivo — Año agrícola 2015-2016

Aguascalientes — Parte 2

Ciclo agrícola	Cultivo	Superficie sembrada (ha)	Superficie cosechada (ha)	Rendimiento (t/ha)	Producción (t)	P.M.R. ($/t)	Valor de producción (Miles de $)
	Fresa	52.00	51.00	2.00	2 651.82	9 574.37	25 389.50
	Frijol	842.49	842.49	8.00	1 688.29	6 320.18	10 670.29
	Lechuga	569.00	569.00	5.00	21 415.80	1 607.77	34 431.60
	Maíz forrajero en verde	12 320.10	12 320.10	10.00	767 273.33	545.48	418 535.14
	Maíz grano	4 766.90	4 766.90	10.00	35 253.48	3 898.20	137 425.07
	Pepino	137.00	137.00	4.00	6 277.83	1 886.93	11 845.81
	Quinoa	26.00	11.00	2.00	30.80	30 000.00	924.00
	Rabanito	4.00	4.00	1.00	85.28	3 200.05	272.90
	Sorgo forrajero en verde	291.00	291.00	4.00	16 037.38	527.81	8 464.76
	Tomate rojo (jitomate)	511.00	511.00	7.00	14 079.96	4 965.18	69 909.48
	Tomate verde	412.50	412.50	6.00	8 425.52	1 609.24	13 558.67
	Triticale forrajero en verde	5.00	5.00	1.00	170.00	380.00	64.60
	Zanahoria	126.00	126.00	4.00	5 429.79	2 625.89	14 258.02
Perennes		13 121.97	13 121.97	46.77	613 676.13	1 166.62	715 928.37
	Aceituna	1.00	1.00	1.00	5.00	9 500.00	47.50
	Aguacate	18.00	18.00	1.00	197.64	12 397.90	2 450.32
	Alfalfa verde	4 929.14	4 929.14	10.00	448 595.04	551.35	247 332.77
	Durazno	223.50	223.50	4.00	4 372.72	13 360.20	58 420.42
	Guayaba	6 188.75	6 188.75	1.00	90 170.09	3 562.70	321 248.97
	Lima	17.00	17.00	1.00	122.40	6 557.19	802.60
	Limón	4.00	4.00	1.00	46.00	8 500.00	391.00
	Manzana	35.50	35.50	4.00	509.25	10 037.11	5 111.40
	Membrillo	8.00	8.00	1.00	46.00	4 900.00	225.40
	Naranja	2.00	2.00	1.00	14.00	2 200.00	30.80
	Nopalitos	174.00	174.00	2.00	8 286.18	1 415.88	11 732.20
	Nuez	172.26	172.26	7.00	300.79	38 625.05	11 618.03
	Pastos y praderas en verde	556.00	556.00	6.00	47 393.33	565.95	26 822.10
	Uva	768.26	768.26	8.00	11 554.90	2 480.69	28 664.16
	Zacate	24.56	24.56	1.00	2 062.79	499.66	1 030.70

Cuadro 4.2 Resumen estatal por ciclo y cultivo — Año agrícola 2015-2016

Baja California — Parte 1

Ciclo agrícola	Cultivo	Superficie sembrada (ha)	Superficie cosechada (ha)	Rendimiento (t/ha)	Producción (t)	P.M.R. ($/t)	Valor de producción (Miles de $)
Total general		32 902.03	27 679.17	26.06	721 276.61	12 536.65	9 042 394.14
Otoño-Invierno		7 693.88	7 660.88	27.43	210 114.62	15 596.66	3 277 086.73
	Acelga	2.26	2.26	11.99	27.10	8 007.38	217.00
	Ajo	157.50	157.50	21.06	1 529.09	18 497.47	28 284.30
	Albahaca	12.00	12.00	12.50	150.00	17 400.00	2 610.00
	Alcachofa	5.50	5.50	12.55	69.02	13 501.01	931.84
	Apio	115.00	115.00	21.90	2 518.50	7 224.75	18 195.53
	Avena forrajera en verde	244.00	244.00	27.31	4 177.24	601.05	2 510.72
	Betabel	15.00	15.00	32.99	279.86	5 944.94	1 663.75
	Brócoli	60.50	60.50	28.09	942.03	10 747.27	10 124.25
	Calabacita	241.50	237.50	44.26	5 216.19	5 412.05	28 230.27
	Cártamo	102.49	98.49	2.00	196.97	6 818.60	1 343.06
	Cebada forrajera en verde	158.11	158.11	84.71	3 318.01	605.35	2 008.55
	Cebolla	5.00	5.00	26.00	130.00	2 100.00	273.00
	Cebollín	31.00	31.00	37.86	671.80	7 331.94	4 925.60
	Chícharo	672.50	672.50	13.78	4 101.00	11 687.71	47 931.31
	Chile verde	14.50	14.50	42.08	276.96	6 579.69	1 822.31
	Cilantro	57.00	57.00	16.58	480.65	6 136.84	2 949.67
	Col (repollo)	64.55	64.55	90.00	1 272.79	7 093.76	9 028.87
	Col de bruselas	479.00	479.00	34.19	7 924.18	12 619.06	99 995.73
	Coliflor	1.00	1.00	10.00	10.00	6 500.00	65.00
	Ejote	45.00	45.00	15.00	285.00	8 321.05	2 371.50
	Eneldo	110.00	110.00	2.24	246.40	10 000.00	2 464.00
	Espinaca	217.21	217.21	34.55	3 681.83	11 908.23	43 844.08
	Flores	129.00	129.00	8.04	1 037.16	16 314.40	16 920.64
	Fresa	2 531.25	2 531.25	32.64	82 620.00	22 403.29	1 850 959.82
	Haba verde	24.00	24.00	16.01	192.12	9 905.22	1 902.99
	Kale	201.07	201.07	28.50	2 874.98	10 802.61	31 057.29
	Lechuga	127.76	116.76	82.81	2 195.50	7 981.38	17 523.11
	Leek	150.53	150.53	60.80	2 864.96	11 407.28	32 681.39
	Menta	14.00	14.00	12.00	168.00	20 000.00	3 360.00
	Nabo	4.00	4.00	15.00	60.00	6 200.00	372.00
	Napa	62.00	61.00	30.49	1 859.89	2 000.00	3 719.78
	Pasto tapete (m²)	4.00	4.00	270.27	1 081.08	2 407.41	2 602.60
	Pastos y praderas en verde	175.00	175.00	30.30	3 237.29	626.19	2 027.17
	Pepino	182.30	182.30	124.10	11 473.95	9 215.24	105 735.24
	Perejil	167.07	154.07	35.85	2 766.59	11 166.71	30 893.70

Cuadro 4.2 Resumen estatal por ciclo y cultivo — Año agrícola 2015-2016

Baja California — Parte 2

Ciclo agrícola	Cultivo	Superficie sembrada (ha)	Superficie cosechada (ha)	Rendimiento (t/ha)	Producción (t)	P.M.R. ($/t)	Valor de producción (Miles de $)
	Rabanito	155.53	155.53	138.00	6 742.26	10 178.33	68 624.94
	Rye grass en verde	125.14	125.14	37.85	4 736.55	428.31	2 028.71
	Semilla de avena grano	128.00	128.00	4.00	512.00	7 500.00	3 840.00
	Semilla de cebada grano	10.00	10.00	4.00	40.00	7 000.00	280.00
	Sorgo forrajero en verde	12.00	12.00	25.01	300.12	400.01	120.05
	Tarragon	2.11	2.11	68.00	143.48	94 000.00	13 487.12
	Tomate rojo (jitomate)	573.00	573.00	159.71	45 612.99	16 827.67	767 560.57
	Verdolaga	23.00	23.00	9.00	207.00	2 500.00	517.50
	Zanahoria	82.50	82.50	43.22	1 884.08	4 820.27	9 081.77
Primavera-Verano		10 414.02	10 165.27	38.78	394 161.86	9 025.83	3 557 636.90
	Albahaca	1.00	1.00	14.00	14.00	20 234.29	283.28
	Apio	70.00	70.00	16.20	1 134.00	8 000.00	9 072.00
	Avena forrajera en verde	40.00	40.00	19.00	760.00	655.00	497.80
	Baby back choi	8.00	8.00	14.00	112.00	10 500.00	1 176.00
	Berenjena	7.00	7.00	13.50	94.50	8 459.26	799.40
	Brócoli	1.00	1.00	16.00	16.00	5 000.00	80.00
	Calabacita	358.00	336.00	61.65	7 973.76	4 726.91	37 691.16
	Calabaza	38.00	38.00	16.85	640.30	6 111.28	3 913.05
	Cebada forrajera en verde	8.00	8.00	19.00	152.00	720.00	109.44
	Cebolla	3 119.50	3 119.50	134.48	82 694.02	8 801.54	727 834.91
	Chícharo	232.00	232.00	17.12	1 992.03	9 230.43	18 387.29
	Chile verde	592.50	592.50	51.02	16 793.25	8 176.69	137 313.20
	Cilantro	99.50	98.50	20.34	973.86	15 558.04	15 151.35
	Col (repollo)	3.00	3.00	25.00	75.00	2 300.00	172.50
	Col de bruselas	297.50	297.50	42.07	5 964.15	17 306.68	103 219.66
	Coliflor	1.00	1.00	24.00	24.00	4 400.00	105.60
	Ejote	211.00	205.00	19.89	2 019.09	11 023.73	22 257.90
	Elote	334.00	259.75	31.81	2 892.47	5 068.64	14 660.88
	Espinaca	92.00	92.00	17.20	1 582.40	6 500.00	10 285.60
	Fresa	40.00	40.00	20.50	820.00	15 477.99	12 691.95
	Frijol	6.00	6.00	2.00	12.00	6 000.00	72.00
	Gai lan	6.00	6.00	12.00	72.00	15 000.00	1 080.00
	Girasol flor (gruesa)	137.50	137.50	47.38	3 989.00	7 196.04	28 704.99
	Lechuga	4.00	4.00	25.00	100.00	4 000.00	400.00
	Maíz forrajero en verde	178.67	92.67	60.33	5 590.78	579.95	3 242.37
	Maíz grano	23.00	23.00	9.00	103.50	3 975.46	411.46
	Melón	30.31	29.31	64.58	609.41	4 156.89	2 533.25

Cuadro 4.2 Resumen estatal por ciclo y cultivo — Año agrícola 2015-2016

Baja California — Parte 3

Ciclo agrícola	Cultivo	Superficie sembrada (ha)	Superficie cosechada (ha)	Rendimiento (t/ha)	Producción (t)	P.M.R. ($/t)	Valor de producción (Miles de $)
	Napa	2.00	0.00	0.00	0.00	0.00	0.00
	Papa	64.00	52.00	30.00	1 560.00	5 500.00	8 580.00
	Pasto tapete (m²)	5.00	5.00	270.05	1 350.24	2 296.32	3 100.58
	Pepino	341.50	319.50	137.12	21 843.51	12 779.55	279 150.13
	Perejil	52.00	52.00	18.30	951.60	10 500.00	9 991.80
	Rabanito	27.00	26.00	52.63	662.86	7 661.62	5 078.58
	Sandía	88.70	86.20	89.09	2 616.89	2 908.91	7 612.29
	Semilla de anís	60.00	60.00	1.00	60.00	396 000.00	23 760.00
	Semilla de calabacita	4.00	4.00	0.53	2.12	142 514.15	302.13
	Semilla de papa	4.65	4.65	22.00	102.30	8 500.00	869.55
	Semilla de sandía	3.00	3.00	0.36	1.08	36 000.00	38.88
	Semilla de tomate rojo (jitomate)	1.00	1.00	0.12	0.12	180 000.00	21.60
	Sorgo forrajero en verde	1 067.82	1 049.82	62.91	43 830.68	386.31	16 932.40
	Tomate rojo (jitomate)	2 245.00	2 245.00	210.77	173 863.25	11 525.25	2 003 816.90
	Tomate verde	374.87	374.87	62.86	8 095.13	4 194.17	33 952.37
	Verdolaga	30.00	30.00	12.00	360.00	3 000.00	1 080.00
	Zanahoria	105.00	104.00	31.21	1 658.56	6 754.44	11 202.65
Perennes		14 794.13	9 853.02	11.87	117 000.13	18 868.96	2 207 670.51
	Aceituna	3 328.50	469.00	11.52	914.30	4 991.34	4 563.58
	Aguacate	46.50	30.50	10.80	185.70	14 350.78	2 664.94
	Alfalfa achicalada	3 523.17	2 431.17	74.17	45 100.46	2 886.43	130 179.36
	Algarrobo	10.00	0.00	0.00	0.00	0.00	0.00
	Arándano	220.00	140.00	20.87	1 874.83	123 496.58	231 535.10
	Chabacano	1.00	1.00	3.00	3.00	11 000.00	33.00
	Dátil	68.05	0.00	0.00	0.00	0.00	0.00
	Durazno	0.50	0.00	0.00	0.00	0.00	0.00
	Espárrago	1 640.50	1 312.50	20.77	10 052.29	36 235.66	364 251.36
	Flores	117.50	84.50	8.99	759.66	14 048.61	10 672.17
	Frambuesa	529.00	511.00	26.45	9 153.55	118 449.08	1 084 229.54
	Granada	9.00	9.00	10.29	38.03	6 128.58	233.07
	Lima	6.00	6.00	12.00	72.00	3 700.00	266.40
	Limón	64.70	63.20	38.26	695.82	4 224.77	2 939.68
	Manzana	17.50	5.00	11.40	29.40	3 008.16	88.44
	Membrillo	8.00	5.00	2.50	12.50	4 000.00	50.00
	Naranja	213.18	208.18	33.26	2 528.87	3 508.57	8 872.72
	Nopalitos	577.50	567.95	111.83	22 285.65	2 366.18	52 731.77
	Nuez	24.00	10.00	3.00	15.00	5 800.00	87.00

Cuadro 4.2 Resumen estatal por ciclo y cultivo — Año agrícola 2015-2016

Baja California — Parte 4

Ciclo agrícola	Cultivo	Superficie sembrada (ha)	Superficie cosechada (ha)	Rendimiento (t/ha)	Producción (t)	P.M.R. ($/t)	Valor de producción (Miles de $)
	Palma de ornato (planta)	17.00	0.00	0.00	0.00	0.00	0.00
	Pastos y praderas en verde	64.00	64.00	20.86	1 335.04	650.00	867.78
	Pera	8.00	8.00	1.50	12.00	10 500.00	126.00
	Pistache	2.00	0.00	0.00	0.00	0.00	0.00
	Semilla de zacate	453.42	453.42	0.93	421.68	72 000.09	30 361.00
	Tangelo	32.50	32.00	18.59	459.70	3 329.28	1 530.47
	Toronja (pomelo)	13.70	13.70	21.15	203.51	3 309.96	673.61
	Uva	3 747.91	3 376.90	24.30	20 310.64	11 904.76	241 793.24
	Zarzamora	51.00	51.00	17.10	536.50	72 544.79	38 920.28

Cuadro 4.3 Resumen estatal por ciclo y cultivo — Año agrícola 2015-2016

Baja California Sur — Parte 1

Ciclo agrícola	Cultivo	Superficie sembrada (ha)	Superficie cosechada (ha)	Rendimiento (t/ha)	Producción (t)	P.M.R. ($/t)	Valor de producción (Miles de $)
Total general		12 628.80	11 619.05	24.40	283 452.25	9 143.41	2 591 719.44
Otoño-Invierno		5 601.75	5 456.75	24.01	131 035.81	8 111.43	1 062 887.60
	Ajo	3.50	3.50	6.23	21.81	28 721.23	626.41
	Albahaca	203.00	185.00	7.53	1 392.87	14 331.50	19 961.92
	Berenjena	12.00	12.00	21.31	255.76	9 050.32	2 314.71
	Betabel	1.75	1.75	21.28	37.24	7 503.76	279.44
	Brócoli	1.00	1.00	11.25	11.25	15 591.11	175.40
	Calabacita	46.50	46.50	14.53	675.64	3 856.55	2 605.64
	Calabaza	54.50	54.50	18.51	1 008.67	3 802.74	3 835.71
	Camote	2.00	2.00	8.70	17.40	4 092.53	71.21
	Cebolla	111.00	111.00	30.44	3 379.23	4 570.15	15 443.59
	Chícharo	223.46	223.46	6.94	1 549.91	9 418.56	14 597.92
	Chile habanero	7.00	7.00	28.57	199.99	6 400.02	1 279.94
	Chile verde	895.00	895.00	49.93	44 689.51	9 161.71	409 432.41
	Chives	14.00	14.00	2.35	32.92	16 095.38	529.86
	Cilantro	1.25	1.25	10.32	12.90	17 304.65	223.23
	Col (repollo)	20.00	20.00	16.15	323.00	3 006.38	971.06
	Col de bruselas	15.00	15.00	10.00	150.00	2 000.00	300.00
	Ejote	160.00	160.00	11.72	1 874.88	12 806.71	24 011.04
	Eneldo	2.00	2.00	1.38	2.76	15 112.32	41.71
	Especias y medicinales	2.63	2.63	5.00	13.15	6 600.00	86.79
	Fresa	121.00	121.00	56.41	6 825.03	17 107.96	116 762.34

Cuadro 4.3 Resumen estatal por ciclo y cultivo — Año agrícola 2015-2016

Baja California Sur — Parte 2

Ciclo agrícola	Cultivo	Superficie sembrada (ha)	Superficie cosechada (ha)	Rendimiento (t/ha)	Producción (t)	P.M.R. ($/t)	Valor de producción (Miles de $)
	Frijol	133.00	38.00	0.82	31.20	9 522.44	297.10
	Hortalizas	63.00	53.00	16.93	897.37	4 750.84	4 263.26
	Jícama	27.00	27.00	18.09	488.43	3 016.11	1 473.16
	Lechuga	7.00	7.00	10.93	76.51	6 367.66	487.19
	Maíz forrajero en verde	4.00	4.00	27.50	110.00	855.00	94.05
	Maíz grano	1 865.00	1 865.00	4.54	8 474.58	3 374.74	28 599.50
	Mejorana	8.00	8.00	2.72	21.76	14 127.76	307.42
	Melón	41.50	41.50	28.36	1 176.95	4 554.15	5 360.01
	Menta	11.00	11.00	2.30	25.26	17 366.19	438.67
	Napa	21.50	2.50	23.00	57.50	7 060.00	405.95
	Orégano	4.75	4.75	2.65	12.59	25 938.05	326.56
	Pepino	81.75	81.75	48.64	3 976.63	4 464.97	17 755.53
	Rabanito	3.00	3.00	6.67	20.01	3 099.95	62.03
	Romero	8.25	8.25	3.31	27.29	18 396.48	502.04
	Salvia	15.00	15.00	3.18	47.64	15 320.53	729.87
	Sandía	8.00	8.00	22.38	179.01	4 468.58	799.92
	Sorgo forrajero en verde	48.50	48.50	71.48	3 466.88	866.80	3 005.08
	Sorgo grano	270.00	270.00	6.00	1 620.00	2 800.00	4 536.00
	Tarragon	12.25	12.25	2.49	30.50	16 849.18	513.90
	Tomate rojo (jitomate)	905.91	902.91	49.39	44 594.66	8 164.28	364 083.35
	Tomate verde	144.50	144.50	20.91	3 021.32	4 562.09	13 783.54
	Tomillo	11.50	11.50	3.29	37.83	19 122.13	723.39
	Zanahoria	10.75	10.75	15.62	167.97	4 701.73	789.75
Primavera-Verano		3 093.55	3 092.05	39.84	123 197.19	11 206.23	1 380 576.09
	Albahaca	56.00	56.00	8.69	486.40	17 024.36	8 280.65
	Berenjena	8.25	8.25	21.21	175.00	11 980.40	2 096.57
	Calabacita	73.50	73.50	19.02	1 398.15	5 425.86	7 586.17
	Calabaza	5.75	5.75	12.39	71.24	3 105.56	221.24
	Camote	3.75	3.75	8.80	33.00	4 183.33	138.05
	Cebolla	125.00	125.00	29.58	3 697.74	6 844.10	25 307.70
	Chícharo	8.00	8.00	12.00	96.00	12 500.00	1 200.00
	Chile verde	524.00	524.00	32.69	17 130.43	13 190.64	225 961.32
	Chives	1.80	1.80	3.54	6.37	30 014.13	191.19
	Cilantro	3.75	3.75	9.09	34.09	14 355.24	489.37
	Col (repollo)	5.75	5.75	17.87	102.74	3 975.76	408.47
	Col de bruselas	75.00	75.00	14.46	1 084.75	18 162.48	19 701.75
	Ejote	61.75	61.75	11.25	694.72	15 129.26	10 510.60

Cuadro 4.3 Resumen estatal por ciclo y cultivo — Año agrícola 2015-2016

Baja California Sur — Parte 3

Ciclo agrícola	Cultivo	Superficie sembrada (ha)	Superficie cosechada (ha)	Rendimiento (t/ha)	Producción (t)	P.M.R. ($/t)	Valor de producción (Miles de $)
	Eneldo	1.75	1.75	1.60	2.80	16 625.00	46.55
	Frijol	93.00	93.00	1.02	94.90	13 357.85	1 267.66
	Girasol	22.00	22.00	2.67	58.74	6 424.92	377.40
	Lechuga	13.00	13.00	11.54	150.00	6 196.07	929.41
	Maíz forrajero en verde	7.00	7.00	62.71	438.96	980.02	430.19
	Maíz grano	182.00	182.00	4.09	745.10	4 050.80	3 018.25
	Mejorana	3.10	3.10	2.89	8.96	19 078.13	170.94
	Melón	9.50	9.50	20.13	191.24	6 926.01	1 324.53
	Menta	3.25	3.25	3.82	12.42	29 552.33	367.04
	Napa	30.00	30.00	37.00	1 110.00	5 945.00	6 598.95
	Orégano	3.50	3.50	3.83	13.41	30 910.51	414.51
	Pepino	103.75	102.25	71.68	7 329.73	7 951.03	58 278.91
	Rábano	2.00	2.00	7.58	15.15	6 380.20	96.66
	Romero	2.75	2.75	2.18	6.00	31 893.33	191.36
	Salvia	5.80	5.80	3.50	20.30	22 700.99	460.83
	Sandía	18.25	18.25	27.62	504.00	4 613.69	2 325.30
	Sorgo forrajero en verde	72.00	72.00	55.06	3 964.14	889.23	3 525.05
	Tarragón	1.50	1.50	3.40	5.10	32 001.96	163.21
	Tomate rojo (jitomate)	1 529.10	1 529.10	54.03	82 615.87	12 021.68	993 181.88
	Tomate verde	28.50	28.50	26.79	763.59	5 873.18	4 484.70
	Tomillo	2.50	2.50	4.06	10.15	22 806.90	231.49
	Zanahoria	7.00	7.00	18.00	126.00	4 747.54	598.19
Perennes		3 933.50	3 070.25	9.52	29 219.25	5 073.91	148 255.75
	Aceituna	7.00	7.00	1.60	11.20	16 119.64	180.54
	Agave	3.00	0.00	0.00	0.00	0.00	0.00
	Aguacate	151.00	112.00	5.14	575.27	11 060.15	6 362.57
	Alfalfa achicalada	315.00	315.00	16.43	5 175.00	2 570.65	13 303.10
	Ciruela	17.00	17.00	2.53	42.95	7 133.41	306.38
	Coco fruta	24.25	0.00	0.00	0.00	0.00	0.00
	Dátil	347.00	134.50	1.16	156.20	39 188.22	6 121.20
	Espárrago	325.00	290.00	4.66	1 351.10	32 624.68	44 079.21
	Frutales varios	29.00	29.00	5.40	156.60	4 600.00	720.36
	Guayaba	15.50	15.50	4.38	67.94	4 703.56	319.56
	Higo	278.50	268.50	1.45	389.33	19 999.74	7 786.50
	Limón	63.00	43.00	7.00	301.00	5 212.29	1 568.90
	Litchi	4.75	4.75	2.00	9.50	21 161.05	201.03
	Macadamia	0.50	0.50	2.00	1.00	15 000.00	15.00

Cuadro 4.3 Resumen estatal por ciclo y cultivo — Año agrícola 2015-2016

Baja California Sur — Parte 4

Ciclo agrícola	Cultivo	Superficie sembrada (ha)	Superficie cosechada (ha)	Rendimiento (t/ha)	Producción (t)	P.M.R. ($/t)	Valor de producción (Miles de $)
	Mandarina	3.00	3.00	7.33	21.99	2 638.93	58.03
	Mango	1 384.00	944.00	7.53	7 110.99	4 118.71	29 288.09
	Naranja	447.50	437.50	12.14	5 310.11	3 893.71	20 676.01
	Nopalitos	32.50	32.50	8.00	260.00	6 454.88	1 678.27
	Palma de ornato (planta)	11.50	0.00	0.00	0.00	0.00	0.00
	Palma taco	55.00	0.00	0.00	0.00	0.00	0.00
	Palo de arco	11.00	11.00	30.00	330.00	9 500.00	3 135.00
	Papaya	9.00	9.00	30.00	270.00	6 500.00	1 755.00
	Pasto tapete (m²)	12.00	12.00	216.00	2 592.00	1 851.85	4 800.00
	Pistache	0.50	0.50	0.50	0.25	105 000.00	26.25
	Toronja (pomelo)	25.00	25.00	18.94	473.50	3 412.57	1 615.85
	Uva	6.00	3.00	4.60	13.80	14 000.00	193.20
	Zacate	356.00	356.00	12.92	4 599.52	883.94	4 065.70

Cuadro 4.4 Resumen estatal por ciclo y cultivo — Año agrícola 2015-2016

Campeche — Parte 1

Ciclo agrícola	Cultivo	Superficie sembrada (ha)	Superficie cosechada (ha)	Rendimiento (t/ha)	Producción (t)	P.M.R. ($/t)	Valor de producción (Miles de $)
Total general		30 103.60	23 817.60	20.60	490 715.58	1 827.36	896 715.89
Otoño-Invierno		8 628.00	8 626.50	10.40	89 694.12	3 734.75	334 984.87
	Arroz palay	3 934.00	3 932.50	5.35	21 038.75	3 286.99	69 154.20
	Calabacita	149.00	149.00	6.33	942.85	3 964.50	3 737.93
	Calabaza semilla o chihua	38.00	38.00	0.48	18.24	24 000.00	437.76
	Camote	4.00	4.00	13.15	52.60	3 946.01	207.55
	Chile habanero	26.00	26.00	7.77	202.09	12 926.98	2 612.41
	Frijol x pelón	5.00	5.00	1.95	9.75	4 011.93	39.12
	Jícama	17.00	17.00	10.00	170.00	5 200.00	884.00
	Maíz grano	2 518.50	2 518.50	5.27	13 262.39	3 789.38	50 256.29
	Pepino	36.00	36.00	6.44	231.89	3 854.69	893.86
	Sandía	1 629.50	1 629.50	30.07	48 994.76	3 314.42	162 389.42
	Sorgo grano	59.00	59.00	2.04	120.36	2 417.71	291.00
	Tomate rojo (jitomate)	212.00	212.00	21.94	4 650.44	9 478.97	44 081.33
Primavera-Verano		4 303.00	4 212.00	4.62	19 450.53	3 904.82	75 950.74
	Arroz palay	2 603.00	2 603.00	5.21	13 568.80	3 327.27	45 147.03
	Calabacita	27.00	21.00	6.80	142.80	5 210.99	744.13
	Calabaza semilla o chihua	81.00	42.00	0.79	33.18	30 562.67	1 014.06

Cuadro 4.4 Resumen estatal por ciclo y cultivo — Año agrícola 2015-2016

Campeche — Parte 2

Ciclo agrícola	Cultivo	Superficie sembrada (ha)	Superficie cosechada (ha)	Rendimiento (t/ha)	Producción (t)	P.M.R. ($/t)	Valor de producción (Miles de $)
	Chile verde	5.00	5.00	35.20	176.00	32 045.45	5 640.00
	Maíz grano	312.00	266.00	4.01	1 067.50	3 511.84	3 748.89
	Sorgo grano	880.00	880.00	3.90	3 432.00	3 657.95	12 554.09
	Soya	395.00	395.00	2.61	1 030.25	6 894.00	7 102.54
Perennes		17 172.60	10 979.10	34.75	381 570.93	1 273.11	485 780.28
	Aguacate	46.00	46.00	11.43	525.65	4 808.70	2 527.65
	Caña de azúcar	4 244.10	3 944.10	67.60	266 612.40	504.00	134 372.65
	Copra	174.00	0.00	0.00	0.00	0.00	0.00
	Limón	925.00	838.50	8.58	7 190.48	3 850.82	27 689.27
	Mamey	38.00	38.00	18.30	695.39	4 500.00	3 129.30
	Mandarina	45.00	45.00	6.66	299.82	3 065.31	919.03
	Mango	1 710.00	1 691.00	18.30	30 938.40	1 339.82	41 451.74
	Marañón	706.00	706.00	5.10	3 599.01	4 583.64	16 496.57
	Nanche	80.00	80.00	5.84	466.80	2 736.43	1 277.37
	Naranja	1 522.50	1 492.50	11.45	17 087.20	2 599.12	44 411.59
	Palma africana o de aceite	5 410.00	70.00	18.00	1 260.00	1 155.55	1 455.99
	Papaya	655.00	475.00	46.10	21 896.30	4 529.91	99 188.26
	Piña	46.50	29.50	22.20	654.90	6 693.73	4 383.72
	Plátano	39.00	39.00	13.05	508.95	7 320.00	3 725.51
	Sábila	35.00	35.00	65.00	2 275.00	1 840.00	4 186.00
	Stevia	15.00	15.00	9.20	138.00	12 500.00	1 725.00
	Tamarindo	19.50	19.50	6.45	125.78	3 400.00	427.64
	Toronja (pomelo)	640.00	620.00	30.55	18 941.00	3 675.00	69 608.18
	Zapote	822.00	795.00	10.51	8 355.85	3 447.26	28 804.81

Cuadro 4.5 Resumen estatal por ciclo y cultivo — Año agrícola 2015-2016

Chiapas — Parte 1

Ciclo agrícola	Cultivo	Superficie sembrada (ha)	Superficie cosechada (ha)	Rendimiento (t/ha)	Producción (t)	P.M.R. ($/t)	Valor de producción (Miles de $)
Total general		35 284.15	34 603.65	38.87	1 345 171.46	1 806.41	2 429 925.83
Otoño-Invierno		10 662.54	10 661.04	6.87	73 191.56	4 978.83	364 408.06
	Cebolla	192.80	192.80	20.92	4 033.24	5 456.84	22 008.71
	Chile habanero	2.25	2.25	44.07	99.16	11 873.67	1 177.36
	Chile verde	42.25	42.25	19.87	839.43	6 411.22	5 381.77
	Col (repollo)	12.75	12.75	27.79	354.26	2 422.02	858.03

Cuadro 4.5 Resumen estatal por ciclo y cultivo — Año agrícola 2015-2016

Chiapas — Parte 2

Ciclo agrícola	Cultivo	Superficie sembrada (ha)	Superficie cosechada (ha)	Rendimiento (t/ha)	Producción (t)	P.M.R. ($/t)	Valor de producción (Miles de $)
	Frijol	782.55	781.55	0.77	598.36	11 040.38	6 606.15
	Maíz grano	7 482.40	7 482.40	3.51	26 259.29	3 360.16	88 235.56
	Melón	35.08	35.08	13.50	473.58	4 508.34	2 135.06
	Sandía	149.15	149.15	24.17	3 605.65	3 885.24	14 008.80
	Semilla de soya	279.00	279.00	2.20	613.80	24 250.00	14 884.65
	Sorgo grano	78.25	77.75	2.71	210.86	3 248.02	684.88
	Soya	311.00	311.00	2.70	839.70	5 249.05	4 407.63
	Tabaco	170.50	170.50	2.16	368.98	19 600.43	7 232.07
	Tomate rojo (jitomate)	529.24	529.24	34.62	18 323.75	7 469.43	136 868.01
	Tomate verde	595.32	595.32	27.84	16 571.51	3 615.81	59 919.40
Primavera-Verano		2 050.30	2 050.30	24.73	50 699.25	6 688.80	339 117.03
	Chile verde	24.80	24.80	18.67	463.04	19 405.09	8 985.31
	Maíz grano	1 179.00	1 179.00	3.14	3 707.01	3 951.85	14 649.56
	Pepino	36.80	36.80	15.35	564.88	1 955.82	1 104.80
	Semilla de maíz grano	14.25	14.25	4.67	66.55	14 563.00	969.13
	Tomate rojo (jitomate)	795.45	795.45	57.70	45 897.77	6 828.40	313 408.23
Perennes		22 571.31	21 892.31	55.79	1 221 280.65	1 413.60	1 726 400.74
	Cacao	1 543.38	1 522.38	0.89	1 359.39	27 357.01	37 188.80
	Caña de azúcar	8 084.00	8 068.00	89.40	721 239.41	492.84	355 457.93
	Limón	140.17	140.17	9.63	1 349.14	2 221.63	2 997.28
	Mango	2 704.97	2 666.97	9.27	24 718.62	4 806.13	118 800.91
	Mangostán	30.00	15.00	1.67	25.05	70 000.00	1 753.50
	Palma africana o de aceite	517.00	87.00	20.80	1 809.60	1 377.00	2 491.82
	Papaya	1 753.00	1 711.00	81.73	139 836.20	4 200.34	587 359.73
	Pastos y praderas en verde	2 138.19	2 099.19	31.73	66 606.14	510.39	33 995.27
	Plátano	5 368.85	5 290.85	45.25	239 433.59	2 394.11	573 230.23
	Semilla de caña de azúcar	259.95	259.95	95.08	24 717.21	509.27	12 587.78
	Stevia	1.80	1.80	8.50	15.30	13 500.00	206.55
	Zapote	30.00	30.00	5.70	171.00	1 935.27	330.93

Cuadro 4.6 Resumen estatal por ciclo y cultivo — Año agrícola 2015-2016

Chihuahua — Parte 1

Ciclo agrícola	Cultivo	Superficie sembrada (ha)	Superficie cosechada (ha)	Rendimiento (t/ha)	Producción (t)	P.M.R. ($/t)	Valor de producción (Miles de $)
Total general		455 422.82	433 311.96	14.68	6 365 051.30	4 065.89	25 879 616.30
Otoño-Invierno		57 269.02	57 269.02	11.77	674 314.73	1 791.13	1 207 786.88
	Ajo	3.00	3.00	3.50	10.50	35 000.00	367.50
	Avena forrajera en verde	6 081.91	6 081.91	30.88	187 789.64	341.87	64 199.20
	Avena grano	2 809.00	2 809.00	2.93	8 236.50	3 708.15	30 542.15
	Betabel	0.50	0.50	8.00	4.00	8 000.00	32.00
	Cebada grano	290.00	290.00	4.75	1 377.50	3 200.00	4 408.00
	Cebolla	1 966.47	1 966.47	53.11	104 435.46	2 568.03	268 193.77
	Cebollín	16.27	16.27	14.84	241.39	7 053.85	1 702.75
	Cilantro	1.50	1.50	8.01	12.01	7 766.69	93.28
	Col (repollo)	3.00	3.00	20.84	62.51	1 376.51	86.05
	Hortalizas	11.75	11.75	10.01	117.62	5 000.00	588.08
	Lechuga	1.50	1.50	20.67	31.01	4 632.38	143.65
	Pastos y praderas en verde	2 414.91	2 414.91	30.58	73 847.64	279.95	20 673.72
	Rabanito	0.50	0.50	8.02	4.01	4 600.00	18.45
	Semilla de avena grano	298.00	298.00	3.52	1 048.08	4 660.87	4 884.96
	Semilla de trigo grano	1 619.00	1 619.00	4.97	8 049.90	4 837.58	38 942.03
	Trigo forrajero verde	1 110.61	1 110.61	31.90	35 426.74	301.52	10 681.79
	Trigo grano	39 660.09	39 660.09	5.58	221 416.65	3 373.72	746 997.18
	Triticale forrajero en verde	939.51	939.51	34.02	31 959.56	451.70	14 436.08
	Triticale grano	40.00	40.00	5.20	208.00	3 455.77	718.80
	Zanahoria	1.50	1.50	24.01	36.01	2 150.49	77.44
Primavera-Verano		257 151.04	257 147.54	10.71	2 757 491.52	5 253.38	14 503 807.57
	Algodón hueso	65 524.23	65 524.23	4.62	302 649.93	14 198.99	4 297 322.44
	Avena forrajera en verde	696.21	696.21	20.59	14 331.82	427.16	6 122.01
	Avena grano	60.00	60.00	2.85	171.00	5 000.00	855.00
	Betabel	7.00	7.00	9.43	66.00	4 090.91	270.00
	Brócoli	3.38	3.38	5.00	16.90	3 450.00	58.31
	Cacahuate	3 714.16	3 714.16	3.42	12 702.12	10 687.87	135 758.68
	Calabacita	25.50	25.50	14.22	362.50	4 737.38	1 717.30
	Calabaza	14.00	14.00	15.14	212.00	4 584.91	972.00
	Camote	45.39	45.39	30.19	1 370.15	8 503.54	11 651.11
	Cebolla	4 224.74	4 224.74	51.85	219 053.55	4 243.07	929 460.37
	Chile verde	29 926.21	29 926.21	21.01	631 347.97	6 138.96	3 891 299.51
	Cilantro	10.50	7.00	6.77	47.40	7 308.65	346.43
	Col (repollo)	18.50	18.50	18.04	333.70	2 918.79	974.00
	Crisantemo (gruesa)	0.45	0.45	7.89	3.55	52 325.76	185.78

Cuadro 4.6 Resumen estatal por ciclo y cultivo — Año agrícola 2015-2016

Chihuahua — Parte 2

Ciclo agrícola	Cultivo	Superficie sembrada (ha)	Superficie cosechada (ha)	Rendimiento (t/ha)	Producción (t)	P.M.R. ($/t)	Valor de producción (Miles de $)
	Elote	127.65	127.65	18.76	2 394.60	6 748.86	16 160.78
	Fresa	1.75	1.75	40.00	70.00	35 000.00	2 450.00
	Frijol	9 437.47	9 437.47	1.90	17 915.15	12 892.62	230 973.21
	Lechuga	2.50	2.50	8.00	20.00	6 300.00	126.00
	Maíz forrajero en verde	4 541.21	4 541.21	36.80	167 113.79	513.41	85 797.79
	Maíz grano	124 048.85	124 048.85	9.30	1 153 252.09	3 304.37	3 810 773.16
	Melón	975.63	975.63	31.37	30 609.02	2 869.71	87 838.93
	Papa	1 203.04	1 203.04	39.90	47 997.68	6 828.33	327 744.02
	Pepino	12.00	12.00	20.12	241.46	4 550.71	1 098.81
	Sandía	631.00	631.00	42.55	26 848.20	2 320.86	62 310.93
	Semilla de frijol	140.00	140.00	2.00	280.00	15 000.00	4 200.00
	Semilla de maíz grano	455.00	455.00	9.90	4 505.40	7 749.78	34 915.85
	Semilla de papa	416.52	416.52	37.58	15 652.80	10 548.71	165 116.80
	Semilla de soya	800.54	800.54	3.04	2 436.67	9 264.33	22 574.08
	Sorgo forrajero en verde	1 236.36	1 236.36	35.04	43 327.35	378.36	16 393.54
	Sorgo grano	8 448.24	8 448.24	4.44	37 530.62	2 918.60	109 536.78
	Soya	11.15	11.15	2.81	31.28	7 606.08	237.90
	Tomate rojo (jitomate)	180.26	180.26	102.42	18 461.39	11 699.59	215 990.66
	Tomate verde	204.45	204.45	29.42	6 015.56	5 351.51	32 192.33
	Zanahoria	6.75	6.75	17.02	114.90	3 200.00	367.68
	Zempoalxochitl (gruesa)	0.40	0.40	12.43	4.97	3 093.43	15.38
Perennes		141 002.76	118 895.40	24.67	2 933 245.05	3 466.48	10 168 021.85
	Aceituna	2.00	0.00	0.00	0.00	0.00	0.00
	Alfalfa achicalada	55 126.29	55 126.29	16.59	914 440.85	2 210.31	2 021 201.69
	Cereza	29.00	29.00	4.00	115.96	89 279.93	10 352.90
	Chabacano	5.00	5.00	2.00	10.00	16 000.00	160.00
	Ciruela	1.92	1.92	3.51	6.73	6 900.00	46.50
	Durazno	1 677.30	1 348.30	13.80	18 606.26	8 275.45	153 975.10
	Manzana	25 227.44	23 941.84	23.10	552 970.92	5 643.42	3 120 645.73
	Maralfalfa	67.00	67.00	90.00	6 030.00	382.85	2 308.60
	Membrillo	55.00	55.00	11.19	615.20	2 430.20	1 495.06
	Nuez	57 656.86	37 284.53	2.31	86 099.06	54 876.31	4 724 798.73
	Orégano	40.00	40.00	3.00	120.00	14 000.00	1 680.00
	Pastos y praderas en verde	858.82	838.82	31.98	26 825.83	356.39	9 560.42
	Pera	58.00	58.00	8.31	482.20	10 816.26	5 215.60
	Pistache	131.63	45.20	0.38	16.97	81 162.05	1 377.32
	Uva	11.00	0.00	0.00	0.00	0.00	0.00

Cuadro 4.6 Resumen estatal por ciclo y cultivo — Año agrícola 2015-2016

Chihuahua — Parte 3

Ciclo agrícola	Cultivo	Superficie sembrada (ha)	Superficie cosechada (ha)	Rendimiento (t/ha)	Producción (t)	P.M.R. ($/t)	Valor de producción (Miles de $)
	Viveros (planta)	2.00	1.00	0.11	0.11	4 000 000.00	440.00
	Viveros de durazno	3.00	3.00	49 999.99	149 999.97	16.00	2 400.00
	Viveros de manzana	17.00	17.00	20 058.82	340 999.99	34.40	11 730.00
	Viveros de nuez	33.50	33.50	24 952.39	835 905.00	120.39	100 634.20

Cuadro 4.7 Resumen estatal por ciclo y cultivo — Año agrícola 2015-2016

Ciudad de México — Parte 1

Ciclo agrícola	Cultivo	Superficie sembrada (ha)	Superficie cosechada (ha)	Rendimiento (t/ha)	Producción (t)	P.M.R. ($/t)	Valor de producción (Miles de $)
Total general		1 686.33	1 686.33	9.57	16 141.53	5 858.43	94 564.08
Otoño-Invierno		877.10	877.10	7.92	6 949.10	4 446.91	30 902.02
	Acelga	19.20	19.20	11.21	215.20	3 636.68	782.61
	Apio	33.50	33.50	16.87	565.30	4 630.05	2 617.37
	Brócoli	158.00	158.00	7.50	1 185.75	5 014.65	5 946.12
	Cilantro	10.00	10.00	11.62	116.20	5 246.34	609.62
	Coliflor	0.90	0.90	13.00	11.70	3 500.00	40.95
	Espinaca	16.50	16.50	7.51	123.88	4 876.00	604.04
	Hortalizas	5.00	5.00	4.05	20.24	3 045.45	61.65
	Lechuga	47.00	47.00	6.53	306.80	5 181.22	1 589.60
	Romerito	550.00	550.00	7.29	4 009.28	4 135.92	16 582.06
	Verdolaga	37.00	37.00	10.67	394.75	5 238.76	2 068.00
Primavera-Verano		788.73	788.73	9.57	7 550.98	8 258.80	62 362.02
	Acelga	15.50	15.50	10.05	155.78	4 894.06	762.37
	Alhelí (gruesa)	0.55	0.55	4.49	2.47	11 558.34	28.56
	Apio	22.50	22.50	14.31	321.98	6 380.54	2 054.37
	Begonia (planta)	1.60	1.60	136.94	219.10	10 663.16	2 336.26
	Belén (planta)	0.49	0.49	133.10	65.22	10 939.89	713.51
	Betabel	0.50	0.50	7.10	3.54	3 661.27	13.00
	Brócoli	348.00	348.00	8.42	2 930.16	5 865.64	17 187.26
	Calabacita	16.50	16.50	8.80	145.20	5 046.12	732.70
	Chilacayote	4.00	4.00	10.94	43.75	4 966.28	217.33
	Chile verde	2.00	2.00	5.58	11.16	8 538.12	95.29
	Cilantro	10.00	10.00	9.78	97.80	5 320.97	520.39
	Col (repollo)	0.50	0.50	9.00	4.50	5 500.00	24.75
	Coliflor	1.00	1.00	10.00	10.00	7 000.00	70.00

Cuadro 4.7 Resumen estatal por ciclo y cultivo — Año agrícola 2015-2016

Ciudad de México — Parte 2

Ciclo agrícola	Cultivo	Superficie sembrada (ha)	Superficie cosechada (ha)	Rendimiento (t/ha)	Producción (t)	P.M.R. ($/t)	Valor de producción (Miles de $)
	Espinaca	21.50	21.50	7.45	160.18	5 017.71	803.72
	Hongos, setas y champiñones	0.09	0.09	62.22	5.60	35 276.79	197.54
	Lechuga	223.00	223.00	7.13	1 589.98	7 089.81	11 272.73
	Noche buena (planta)	3.90	3.90	179.18	698.81	28 826.67	20 144.22
	Rabanito	1.10	1.10	6.36	7.00	7 367.14	51.54
	Romerito	45.00	45.00	6.38	287.10	4 785.00	1 373.77
	Verdolaga	71.00	71.00	11.15	791.65	4 753.00	3 762.71
Perennes		20.50	20.50	80.07	1 641.45	792.01	1 300.04
	Alfalfa verde	20.50	20.50	80.07	1 641.45	792.01	1 300.04

Cuadro 4.8 Resumen estatal por ciclo y cultivo — Año agrícola 2015-2016

Coahuila de Zaragoza — Parte 1

Ciclo agrícola	Cultivo	Superficie sembrada (ha)	Superficie cosechada (ha)	Rendimiento (t/ha)	Producción (t)	P.M.R. ($/t)	Valor de producción (Miles de $)
Total general		120 727.56	112 965.45	31.79	3 591 190.84	1 353.09	4 859 218.30
Otoño-Invierno		25 800.47	23 632.14	25.98	613 972.48	718.31	441 024.77
	Acelga	2.00	2.00	20.52	41.04	4 550.00	186.73
	Ajo	10.00	10.00	3.46	34.62	19 964.18	691.16
	Alpiste	17.50	2.50	1.40	3.50	5 000.00	17.50
	Avena forrajera en verde	14 511.27	14 077.77	33.31	468 905.85	482.12	226 066.82
	Avena grano	4.00	4.00	1.70	6.80	2 502.00	17.01
	Cebada forrajera en verde	904.25	844.25	29.04	24 520.96	612.92	15 029.39
	Cebada grano	60.00	60.00	3.00	180.00	3 500.00	630.00
	Cebolla	68.00	68.00	65.52	4 455.04	1 466.22	6 532.08
	Chile verde morrón	20.00	20.00	209.64	4 192.80	16 643.84	69 784.29
	Cilantro	16.50	16.50	16.85	277.95	6 983.16	1 940.97
	Coliflor	1.00	1.00	40.55	40.54	3 900.00	158.15
	Remolacha forrajera	67.00	67.00	51.49	3 449.83	500.00	1 724.92
	Rye grass en verde	1 138.91	1 072.91	28.00	30 042.30	570.43	17 137.03
	Tomate rojo (jitomate)	1.00	1.00	211.35	211.35	7 883.58	1 666.19
	Trigo forrajero verde	344.00	344.00	35.66	12 265.70	421.47	5 169.65
	Trigo grano	7 334.14	5 752.31	3.57	20 527.37	3 674.96	75 437.29
	Triticale forrajero en verde	668.90	656.90	33.91	22 278.59	427.75	9 529.71
	Zacate	632.00	632.00	35.66	22 538.24	412.89	9 305.88
Primavera-Verano		47 061.18	46 925.68	25.91	1 215 646.33	2 095.90	2 547 875.56
	Acelga	15.00	15.00	16.06	240.90	5 400.00	1 300.86

Cuadro 4.8 Resumen estatal por ciclo y cultivo — Año agrícola 2015-2016

Coahuila de Zaragoza — Parte 2

Ciclo agrícola	Cultivo	Superficie sembrada (ha)	Superficie cosechada (ha)	Rendimiento (t/ha)	Producción (t)	P.M.R. ($/t)	Valor de producción (Miles de $)
	Algodón hueso	8 242.59	8 242.59	5.18	42 715.18	10 859.99	463 886.56
	Avena forrajera en verde	142.00	142.00	29.11	4 133.62	675.00	2 790.19
	Berenjena	7.00	7.00	42.00	294.00	10 200.00	2 998.80
	Calabacita	309.87	309.87	21.85	6 771.05	4 241.03	28 716.22
	Calabaza	17.25	17.25	17.85	307.96	4 586.02	1 412.29
	Cebolla	216.50	216.50	39.87	8 630.90	6 401.73	55 252.68
	Chile verde	257.50	257.50	21.82	5 619.22	6 069.46	34 105.63
	Cilantro	34.00	34.00	16.71	568.10	7 402.12	4 205.16
	Frijol	230.61	230.61	1.15	264.37	8 361.88	2 210.65
	Maíz forrajero en verde	11 386.69	11 386.69	44.27	504 047.15	597.04	300 935.64
	Maíz grano	4 662.17	4 657.67	3.67	17 093.23	3 538.95	60 492.05
	Melón	4 097.06	3 983.06	28.12	111 997.62	4 238.20	474 667.78
	Papa	478.00	478.00	35.87	17 147.84	6 758.84	115 899.45
	Pepino	38.00	38.00	90.47	3 438.00	3 836.68	13 190.50
	Sandía	950.46	950.46	26.90	25 568.45	3 005.15	76 836.91
	Sorgo escobero	1 081.92	1 081.92	4.19	4 535.06	5 927.20	26 880.20
	Sorgo forrajero en verde	11 398.69	11 388.19	32.15	366 143.34	547.37	200 416.55
	Sorgo grano	2 727.50	2 727.50	3.26	8 886.12	3 439.26	30 561.67
	Soya	32.00	32.00	1.50	48.00	5 800.00	278.40
	Tomate rojo (jitomate)	605.37	598.87	140.80	84 319.04	7 513.88	633 562.78
	Tomate verde	127.00	127.00	21.92	2 783.58	6 187.39	17 223.11
	Triticale forrajero en verde	4.00	4.00	23.40	93.60	550.00	51.48
Perennes		47 865.91	42 407.63	41.54	1 761 572.03	1 061.73	1 870 317.97
	Aceituna	15.00	0.00	0.00	0.00	0.00	0.00
	Alfalfa verde	18 639.99	18 634.99	73.06	1 361 421.30	624.17	849 756.58
	Ciruela	33.00	33.00	4.55	150.12	6 238.21	936.48
	Dátil	15.00	5.00	2.52	12.60	38 000.00	478.80
	Durazno	88.00	88.00	4.53	398.62	6 809.93	2 714.57
	Espárrago	14.00	14.00	9.30	130.20	60 000.00	7 812.00
	Granada	27.00	25.00	4.18	104.50	20 100.00	2 100.46
	Manzana	4 418.00	3 053.00	7.22	22 034.32	6 727.83	148 243.15
	Membrillo	3.00	3.00	24.48	73.44	10 350.00	760.10
	Nuez	12 902.13	9 237.95	1.00	9 257.87	67 144.49	621 615.19
	Pastos y praderas en verde	3 993.02	3 610.92	34.72	125 386.71	625.75	78 460.80
	Uva	358.66	343.66	32.83	11 283.93	3 419.76	38 588.31
	Zacate	7 359.11	7 359.11	31.43	231 318.42	513.80	118 851.53

Cuadro 4.9 Resumen estatal por ciclo y cultivo — Año agrícola 2015-2016

Colima — Parte 1

Ciclo agrícola	Cultivo	Superficie sembrada (ha)	Superficie cosechada (ha)	Rendimiento (t/ha)	Producción (t)	P.M.R. ($/t)	Valor de producción (Miles de $)
Total general		56 499.80	54 030.22	18.41	994 490.25	2 522.39	2 508 493.78
Otoño-Invierno		6 215.49	6 176.52	21.66	133 775.12	3 630.39	485 656.15
	Arroz palay	1.00	0.00	0.00	0.00	0.00	0.00
	Berenjena	3.00	3.00	35.00	105.00	8 000.00	840.00
	Cacahuate	22.00	22.00	1.01	22.22	18 545.45	412.08
	Calabacita	5.00	5.00	14.20	71.00	4 483.80	318.35
	Calabaza	20.00	20.00	12.00	240.00	2 500.00	600.00
	Camote	18.00	18.00	20.18	363.24	4 470.82	1 623.98
	Cebolla	4.90	4.90	20.00	98.00	3 000.00	294.00
	Chile habanero	9.00	8.00	17.50	140.00	13 928.57	1 950.00
	Chile verde	470.41	470.41	29.50	13 875.81	4 124.01	57 224.03
	Elote	1 286.53	1 286.53	16.26	20 918.01	1 669.14	34 915.05
	Frijol	16.00	16.00	0.75	12.00	7 250.00	87.00
	Jícama	22.00	22.00	25.12	552.64	2 956.83	1 634.06
	Maíz forrajero en verde	300.72	300.72	28.03	8 428.03	522.20	4 401.15
	Maíz grano	1 368.86	1 368.86	4.75	6 505.52	5 177.80	33 684.28
	Melón	627.61	615.61	37.40	23 026.47	3 997.75	92 054.03
	Pepino	291.03	291.03	30.67	8 925.08	2 994.64	26 727.37
	Sandía	638.00	615.00	41.60	25 586.50	4 086.28	104 553.55
	Semilla de maíz grano	86.00	86.00	4.84	416.00	8 905.96	3 704.88
	Semilla de sorgo grano	8.00	8.00	6.00	48.00	3 492.50	167.64
	Sorgo forrajero en verde	185.38	185.38	28.99	5 373.80	421.58	2 265.49
	Sorgo grano	259.54	259.54	5.96	1 546.28	3 157.77	4 882.79
	Tomate rojo (jitomate)	179.68	178.71	65.05	11 625.51	6 422.35	74 663.14
	Tomate verde	392.83	391.83	15.05	5 896.01	6 555.84	38 653.28
Primavera-Verano		2 589.96	2 589.96	14.13	36 587.88	6 014.41	220 054.57
	Ajonjolí	28.00	28.00	1.01	28.19	16 198.30	456.63
	Arroz palay	1 248.80	1 248.80	6.09	7 600.41	3 840.53	29 189.58
	Chile verde	18.26	18.26	20.00	365.20	6 633.02	2 422.38
	Elote	216.31	216.31	15.51	3 353.94	2 264.92	7 596.39
	Maíz forrajero en verde	87.66	87.66	19.66	1 723.27	531.45	915.84
	Maíz grano	527.13	527.13	5.60	2 953.31	3 364.32	9 935.87
	Pepino	32.61	32.61	19.48	635.12	3 341.75	2 122.41
	Sorgo forrajero en verde	127.87	127.87	30.58	3 910.00	585.58	2 289.61
	Sorgo grano	146.72	146.72	6.43	943.81	3 115.92	2 940.84
	Tomate rojo (jitomate)	149.60	149.60	100.13	14 978.91	10 810.36	161 927.40
	Tomate verde	7.00	7.00	13.67	95.72	2 691.39	257.62

Cuadro 4.9 Resumen estatal por ciclo y cultivo — Año agrícola 2015-2016

Colima — Parte 2

Ciclo agrícola	Cultivo	Superficie sembrada (ha)	Superficie cosechada (ha)	Rendimiento (t/ha)	Producción (t)	P.M.R. ($/t)	Valor de producción (Miles de $)
Perennes		47 694.35	45 263.74	18.21	824 127.25	2 187.51	1 802 783.06
	Aguacate	525.25	400.25	10.08	4 036.05	13 959.01	56 339.28
	Arándano	296.77	283.27	7.45	2 110.77	70 540.86	148 895.53
	Caña de azúcar	2 983.08	2 983.08	107.77	321 483.46	461.91	148 496.90
	Carambolo	7.00	7.00	7.43	52.00	4 784.23	248.78
	Coco fruta	575.85	520.85	8.89	4 630.33	2 364.94	10 950.45
	Copra	13 268.42	12 998.42	1.27	16 547.39	4 660.73	77 122.93
	Frambuesa	1.00	1.00	13.00	13.00	37 180.00	483.34
	Granada	10.00	10.00	7.45	74.50	9 980.00	743.51
	Guanábana	92.27	50.92	17.21	876.30	10 432.64	9 142.12
	Jaca (jackfruit)	4.00	4.00	8.25	33.00	6 426.06	212.06
	Jatropha	40.00	40.00	0.50	20.00	6 500.00	130.00
	Lima	11.50	11.50	11.68	134.28	3 650.73	490.22
	Limón	15 046.70	13 848.75	10.62	147 139.54	4 200.45	618 052.66
	Mango	3 080.68	2 533.81	12.86	32 589.08	3 070.93	100 078.76
	Naranja	255.10	235.10	14.49	3 407.06	3 164.68	10 782.24
	Nopalitos	2.50	2.50	19.00	47.50	2 942.11	139.75
	Papaya	1 649.29	1 614.29	47.45	76 601.60	5 177.55	396 608.94
	Pastos y praderas en verde	7 310.78	7 290.78	21.86	159 387.50	246.78	39 333.00
	Piña	3.00	3.00	60.00	180.00	5 400.00	972.00
	Plátano	1 496.51	1 493.55	28.69	42 847.28	2 478.90	106 214.33
	Semilla de caña de azúcar	82.00	82.00	79.80	6 543.60	420.00	2 748.31
	Tamarindo	758.58	675.67	5.31	3 590.26	5 223.32	18 753.09
	Tangelo	58.00	38.00	6.00	228.00	6 605.26	1 506.00
	Zapote	5.07	5.00	5.90	29.50	6 584.75	194.25
	Zarzamora	131.00	131.00	11.64	1 525.25	35 498.84	54 144.61

Cuadro 4.10 Resumen estatal por ciclo y cultivo — Año agrícola 2015-2016

Durango — Parte 1

Ciclo agrícola	Cultivo	Superficie sembrada (ha)	Superficie cosechada (ha)	Rendimiento (t/ha)	Producción (t)	P.M.R. ($/t)	Valor de producción (Miles de $)
Total general		132 720.85	130 283.85	37.80	4 924 753.75	957.73	4 716 597.52
Otoño-Invierno		25 301.21	24 830.21	25.27	627 523.44	675.86	424 118.16
	Ajo	5.50	5.50	8.00	44.00	23 000.00	1 012.00
	Avena forrajera en verde	16 547.94	16 539.94	30.34	501 795.05	513.34	257 589.99
	Avena grano	1 367.00	1 367.00	3.21	4 389.20	4 587.71	20 136.36

Cuadro 4.10 Resumen estatal por ciclo y cultivo — Año agrícola 2015-2016

Durango — Parte 2

Ciclo agrícola	Cultivo	Superficie sembrada (ha)	Superficie cosechada (ha)	Rendimiento (t/ha)	Producción (t)	P.M.R. ($/t)	Valor de producción (Miles de $)
	Cebada grano	55.50	55.50	3.11	172.50	3 749.57	646.80
	Cebolla	33.00	33.00	47.62	1 571.50	3 171.08	4 983.35
	Chícharo	4.00	4.00	4.00	16.00	8 000.00	128.00
	Cilantro	34.00	34.00	20.80	707.20	4 495.48	3 179.20
	Col (repollo)	42.00	42.00	25.03	1 051.20	2 502.28	2 630.40
	Haba verde	8.00	8.00	7.50	60.00	3 299.65	197.97
	Lechuga	31.00	31.00	22.00	682.00	3 000.00	2 046.00
	Pastos y praderas en verde	860.00	860.00	34.40	29 580.00	421.70	12 474.00
	Rábano	5.00	5.00	15.00	75.00	3 800.00	285.00
	Rye grass en verde	292.00	292.00	26.80	7 825.05	511.85	4 005.27
	Semilla de avena grano	797.00	797.00	3.28	2 617.59	10 500.00	27 484.70
	Semilla de papa	8.00	8.00	15.10	120.80	9 500.00	1 147.60
	Semilla de trigo grano	275.00	275.00	4.08	1 121.18	12 000.00	13 454.04
	Tomate rojo (jitomate)	0.21	0.21	240.95	50.60	7 000.00	354.20
	Trigo forrajero verde	150.06	150.06	40.15	6 024.35	419.97	2 530.07
	Trigo grano	3 147.00	2 684.00	4.20	11 272.57	3 752.38	42 298.92
	Triticale forrajero en verde	1 316.00	1 316.00	35.80	47 116.14	499.35	23 527.60
	Zacate	320.00	320.00	35.01	11 203.91	347.76	3 896.29
	Zanahoria	3.00	3.00	9.20	27.60	4 000.00	110.40
Primavera-Verano		70 065.42	69 006.42	29.22	2 016 611.53	1 251.91	2 524 619.87
	Acelga	5.50	5.50	14.89	81.90	4 500.00	368.53
	Ajo	2.00	2.00	8.10	16.20	25 000.00	405.00
	Algodón hueso	179.02	179.02	4.88	873.62	13 075.01	11 422.56
	Avena forrajera en verde	1 967.50	1 967.50	21.76	42 816.86	537.33	23 006.98
	Betabel	3.50	3.50	19.22	67.27	5 400.00	363.25
	Cacahuate	45.00	45.00	2.25	101.25	21 785.63	2 205.80
	Calabacita	69.58	69.58	28.01	1 948.97	6 185.59	12 055.60
	Camote	20.00	20.00	18.30	366.00	5 055.30	1 850.24
	Cebolla	64.00	64.00	66.68	4 267.60	3 534.33	15 083.12
	Chile verde	5 176.01	4 241.01	5.17	21 946.16	12 485.99	274 019.40
	Cilantro	11.00	11.00	4.84	53.28	4 933.11	262.84
	Col (repollo)	12.50	12.50	21.80	272.50	2 700.00	735.75
	Ejote	3.00	3.00	2.62	7.86	4 490.00	35.29
	Elote	89.00	89.00	19.29	1 717.18	4 292.30	7 370.63
	Frijol	1 854.10	1 854.10	1.50	2 782.31	12 455.45	34 654.91
	Haba grano	0.25	0.25	3.56	0.89	9 780.00	8.70
	Haba verde	4.00	4.00	6.90	27.60	5 200.00	143.52

Cuadro 4.10 Resumen estatal por ciclo y cultivo — Año agrícola 2015-2016

Durango — Parte 3

Ciclo agrícola	Cultivo	Superficie sembrada (ha)	Superficie cosechada (ha)	Rendimiento (t/ha)	Producción (t)	P.M.R. ($/t)	Valor de producción (Miles de $)
	Lechuga	17.50	17.50	21.70	379.75	2 900.00	1 101.28
	Maíz forrajero en verde	31 240.47	31 240.47	50.12	1 565 919.70	566.22	886 655.90
	Maíz grano	24 288.67	24 169.67	8.48	204 963.05	3 591.06	736 033.83
	Mano de león (manojo)	4.00	4.00	26.75	107.00	5 200.00	556.40
	Melón	1 542.37	1 542.37	31.47	48 544.58	4 053.74	196 786.98
	Pastos y praderas	282.00	282.00	50.10	14 128.20	390.00	5 510.00
	Pepino	9.56	9.56	71.56	684.11	5 200.00	3 557.39
	Sandía	181.58	181.58	50.66	9 198.47	2 266.20	20 845.61
	Semilla de frijol	870.00	870.00	2.07	1 799.06	23 897.79	42 993.56
	Semilla de maíz grano	4.05	4.05	5.82	23.57	11 598.05	273.31
	Sorgo escobero	10.00	10.00	2.98	29.80	2 500.00	74.50
	Sorgo forrajero en verde	1 510.05	1 510.05	45.57	68 807.27	507.84	34 942.79
	Sorgo grano	369.00	364.00	4.93	1 795.68	2 478.10	4 449.88
	Tomate rojo (jitomate)	173.71	173.71	122.59	21 294.84	9 652.83	205 555.52
	Triticale forrajero en verde	50.00	50.00	30.20	1 510.00	480.00	724.80
	Zanahoria	1.50	1.50	17.80	26.70	3 600.00	96.12
	Zempoalxochitl	5.00	5.00	10.46	52.30	8 984.40	469.88
Perennes		37 354.22	36 447.22	62.57	2 280 618.78	775.17	1 767 859.49
	Alfalfa verde	22 681.74	22 681.74	90.59	2 054 843.68	484.90	996 397.66
	Chabacano	5.25	5.25	3.29	17.25	5 395.94	93.07
	Ciruela	6.00	6.00	1.30	7.80	5 000.00	39.00
	Durazno	181.75	169.75	2.70	458.87	9 439.51	4 331.56
	Granada	20.90	20.90	7.49	156.54	8 300.00	1 299.29
	Higo	19.00	17.00	7.62	129.50	22 918.92	2 968.00
	Manzana	8 746.00	8 566.00	7.42	63 556.06	7 894.37	501 734.77
	Membrillo	291.00	291.00	5.73	1 666.50	3 098.41	5 163.50
	Naranja	6.00	6.00	1.50	9.00	4 500.00	40.50
	Nopalitos	44.00	44.00	50.71	2 231.15	4 865.42	10 855.48
	Nuez	2 617.58	1 914.58	1.51	2 885.37	67 632.48	195 144.46
	Pastos y praderas en verde	2 634.00	2 624.00	58.72	154 080.38	306.19	47 178.01
	Pera	95.00	95.00	5.55	527.36	3 928.38	2 071.67
	Uva	6.00	6.00	8.22	49.32	11 000.00	542.52

Cuadro 4.11 Resumen estatal por ciclo y cultivo — Año agrícola 2015-2016

Estado de México — Parte 1

Ciclo agrícola	Cultivo	Superficie sembrada (ha)	Superficie cosechada (ha)	Rendimiento (t/ha)	Producción (t)	P.M.R. ($/t)	Valor de producción (Miles de $)
Total general		129 104.82	128 573.57	18.66	2 398 751.59	3 576.10	8 578 169.86
Otoño-Invierno		14 541.22	14 541.22	14.63	212 793.59	4 275.35	909 767.13
	Acelga	5.00	5.00	11.82	59.10	3 615.06	213.65
	Agapando (gruesa)	1.00	1.00	4.95	4.95	14 200.00	70.29
	Alcatraz (gruesa)	1.05	1.05	3.84	4.03	21 801.49	87.86
	Alpiste ornamental	1.00	1.00	1 000.00	1 000.00	17.00	17.00
	Aster (manojo)	6.00	6.00	22.79	136.74	20 000.00	2 734.80
	Avena forrajera en verde	5 604.72	5 604.72	19.26	107 920.31	429.86	46 390.18
	Betabel	2.00	2.00	15.25	30.50	2 698.03	82.29
	Brócoli	7.00	7.00	13.57	95.00	4 294.11	407.94
	Calabacita	164.00	164.00	10.64	1 744.76	6 830.07	11 916.84
	Camote	24.00	24.00	15.25	365.91	3 094.75	1 132.40
	Cebada grano	205.00	205.00	2.89	592.00	4 220.27	2 498.40
	Cebolla	338.00	338.00	12.76	4 311.81	7 408.94	31 945.94
	Chícharo	2 059.00	2 059.00	6.16	12 693.55	6 579.33	83 515.10
	Chile verde	7.50	7.50	10.00	75.00	8 926.67	669.50
	Cilantro	5.00	5.00	10.25	51.25	2 846.24	145.87
	Col (repollo)	44.50	44.50	56.47	2 513.11	1 853.60	4 658.31
	Col de bruselas	2.00	2.00	11.52	23.04	4 900.17	112.90
	Coliflor	5.00	5.00	19.49	97.45	2 660.03	259.22
	Crisantemo (gruesa)	669.00	669.00	22.62	15 133.48	18 817.63	284 776.22
	Ebo (janamargo o veza)	282.50	282.50	16.63	4 699.25	605.35	2 844.68
	Elote	1 032.00	1 032.00	11.02	11 368.16	3 175.52	36 099.85
	Fresa	15.50	15.50	14.50	224.75	15 200.00	3 416.20
	Frijol	90.50	90.50	1.36	123.41	12 577.59	1 552.20
	Girasol flor (gruesa)	167.00	167.00	15.62	2 609.14	6 288.72	16 408.14
	Gladiola (gruesa)	391.08	391.08	14.89	5 824.80	11 789.07	68 668.95
	Haba verde	1 251.10	1 251.10	6.78	8 485.70	7 247.31	61 498.48
	Lechuga	42.00	42.00	12.11	508.76	4 167.17	2 120.09
	Lilium (gruesa)	74.00	74.00	18.73	1 385.84	64 325.88	89 145.38
	Linaza ornamental (manojo)	1.00	1.00	0.08	0.08	9 000 000.00	720.00
	Maíz forrajero en verde	32.00	32.00	35.63	1 140.00	499.63	569.58
	Maíz grano	378.00	378.00	3.56	1 345.08	2 584.98	3 477.00
	Nube (manojo)	5.00	5.00	4.14	20.70	6 521.74	135.00
	Papa	360.00	360.00	21.17	7 619.60	8 183.55	62 355.40
	Pepino	33.00	33.00	15.32	505.50	4 847.83	2 450.58
	Polar (gruesa)	30.00	30.00	15.24	457.20	31 163.08	14 247.76

Cuadro 4.11 Resumen estatal por ciclo y cultivo — Año agrícola 2015-2016

Estado de México — Parte 2

Ciclo agrícola	Cultivo	Superficie sembrada (ha)	Superficie cosechada (ha)	Rendimiento (t/ha)	Producción (t)	P.M.R. ($/t)	Valor de producción (Miles de $)
	Romerito	197.00	197.00	9.70	1 910.90	3 850.00	7 356.97
	Rye grass en verde	70.00	70.00	60.55	4 238.50	212.75	901.74
	Solidago (manojo)	11.00	11.00	37.41	411.51	13 979.95	5 752.89
	Statice (manojo)	5.00	5.00	488.15	2 440.75	600.00	1 464.45
	Tomate rojo (jitomate)	149.00	149.00	33.38	4 973.16	6 512.26	32 386.53
	Tomate verde	258.00	258.00	11.17	2 882.79	6 728.05	19 395.56
	Trigo grano	93.27	93.27	2.01	187.22	3 568.58	668.11
	Trigo ornamental	1.00	1.00	1 300.00	1 300.00	12.00	15.60
	Triticale grano	415.00	415.00	2.82	1 169.00	3 556.34	4 157.36
	Yuca alimenticia	2.50	2.50	10.00	25.00	3 600.00	90.00
	Zanahoria	4.00	4.00	21.20	84.80	2 758.49	233.92
Primavera-Verano		96 704.48	96 359.23	14.31	1 378 492.19	3 283.97	4 526 924.39
	Acelga	44.50	44.50	12.92	575.05	3 333.78	1 917.09
	Aretillo (planta)	1.32	1.32	535.79	707.24	5 923.42	4 189.28
	Arroz palay	68.00	68.00	5.48	372.64	5 274.26	1 965.40
	Avena forrajera en verde	3 925.68	3 925.68	21.47	84 266.83	502.25	42 323.21
	Avena grano	370.00	370.00	2.82	1 043.00	3 479.69	3 629.32
	Begonia (planta)	3.41	3.41	272.68	929.83	7 536.92	7 008.05
	Belén (planta)	1.87	1.87	303.04	566.68	7 868.94	4 459.17
	Brócoli	225.40	225.40	14.49	3 265.97	4 564.02	14 905.94
	Cacahuate	9.50	9.50	1.97	18.70	7 016.04	131.20
	Calabacita	225.20	225.20	15.67	3 528.69	5 394.81	19 036.60
	Calancoe (planta)	1.30	1.30	322.76	419.59	14 092.66	5 913.14
	Camote	30.60	30.60	25.64	784.72	4 549.78	3 570.30
	Canola	90.00	90.00	1.20	108.00	6 682.87	721.75
	Cebada grano	62.00	62.00	3.32	205.60	4 802.58	987.41
	Cebolla	188.60	188.60	19.19	3 618.56	4 125.48	14 928.31
	Chícharo	82.00	82.00	3.30	270.58	7 282.10	1 970.39
	Chile verde	59.50	59.50	40.28	2 396.79	8 907.76	21 350.04
	Cilantro	22.35	22.35	11.70	261.45	3 061.69	800.48
	Cineraria (planta)	2.70	2.70	246.58	665.77	18 731.23	12 470.69
	Col (repollo)	22.40	22.40	39.44	883.48	2 263.96	2 000.16
	Col de bruselas	1.00	1.00	25.30	25.30	6 000.00	151.80
	Crisantemo (gruesa)	1 735.00	1 735.00	23.90	41 468.32	28 824.49	1 195 303.05
	Crisantemo (planta)	1.80	1.80	656.17	1 181.11	7 229.61	8 538.96
	Cyclamen (planta)	3.60	3.60	147.39	530.60	58 989.20	31 299.67
	Ebo (janamargo o veza)	6.00	6.00	16.80	100.80	353.37	35.62

Cuadro 4.11 Resumen estatal por ciclo y cultivo — Año agrícola 2015-2016

Estado de México — Parte 3

Ciclo agrícola	Cultivo	Superficie sembrada (ha)	Superficie cosechada (ha)	Rendimiento (t/ha)	Producción (t)	P.M.R. ($/t)	Valor de producción (Miles de $)
	Ejote	32.00	32.00	7.31	233.91	4 600.91	1 076.20
	Elote	1 340.00	1 340.00	11.27	15 104.99	4 948.98	74 754.24
	Espinaca	28.00	28.00	14.20	397.60	3 750.00	1 491.00
	Fresa	110.00	110.00	16.38	1 801.93	18 264.97	32 912.19
	Frijol	511.62	511.62	1.33	679.74	12 820.25	8 714.44
	Geranio (planta)	11.68	11.68	312.99	3 655.72	11 079.38	40 503.11
	Girasol	10.00	10.00	3.00	30.00	6 700.00	201.00
	Girasol flor (gruesa)	52.60	52.60	17.45	918.13	9 291.08	8 530.42
	Gladiola (gruesa)	440.30	440.30	14.70	6 470.36	18 354.20	118 758.28
	Haba verde	431.60	431.60	9.39	4 054.61	6 393.91	25 924.81
	Hongos, setas y champiñones	15.55	15.55	104.57	1 626.00	16 517.92	26 858.13
	Hortensia (planta)	2.65	2.65	1 350.09	3 577.74	6 639.90	23 755.83
	Lechuga	314.90	314.90	18.45	5 811.07	4 558.46	26 489.54
	Lilium (gruesa)	138.50	138.50	16.12	2 232.94	74 890.19	167 225.31
	Maíz forrajero en verde	10 613.23	10 613.23	62.56	663 932.63	436.38	289 724.47
	Maíz grano	73 218.17	72 872.92	5.68	413 729.65	3 590.12	1 485 340.58
	Margarita (manojo)	10.50	10.50	2.79	29.30	145 678.50	4 268.38
	Noche buena (planta)	15.20	15.20	93.54	1 421.79	29 435.71	41 851.40
	Papa	207.50	207.50	27.74	5 756.80	6 802.02	39 157.85
	Pensamiento (planta)	3.10	3.10	49.94	154.81	13 265.68	2 053.66
	Pepino	54.50	54.50	15.08	821.88	7 036.83	5 783.43
	Perejil	1.00	1.00	11.96	11.96	2 944.82	35.22
	Petunia (planta)	3.20	3.20	277.31	887.39	9 166.69	8 134.43
	Polar (gruesa)	16.00	16.00	13.26	212.16	39 363.88	8 351.44
	Pon-pon (gruesa)	5.00	5.00	4.74	23.70	45 322.78	1 074.15
	Poro	0.50	0.50	10.80	5.40	4 000.00	21.60
	Rábano	1.50	1.50	15.42	23.13	3 170.34	73.33
	Rosa (planta)	6.20	6.20	604.83	3 749.95	4 125.00	15 468.53
	Semilla de maíz grano	228.00	228.00	7.82	1 782.80	16 189.38	28 862.42
	Semilla de papa	9.00	9.00	12.15	109.35	12 955.28	1 416.66
	Semilla de triticale grano	280.00	280.00	1.88	526.40	11 520.00	6 064.13
	Solidago (manojo)	45.00	45.00	35.22	1 584.90	14 636.90	23 198.02
	Sorgo forrajero en verde	36.00	36.00	24.92	897.00	468.89	420.59
	Sorgo grano	88.00	88.00	4.68	411.68	2 486.23	1 023.53
	Statice (manojo)	5.00	5.00	382.01	1 910.05	720.00	1 375.24
	Terciopelo (manojo)	42.00	42.00	59.50	2 499.00	1 900.00	4 748.10
	Tomate rojo (jitomate)	317.95	317.95	222.65	70 792.52	7 552.09	534 631.57

Cuadro 4.11 Resumen estatal por ciclo y cultivo — Año agrícola 2015-2016

Estado de México — Parte 4

Ciclo agrícola	Cultivo	Superficie sembrada (ha)	Superficie cosechada (ha)	Rendimiento (t/ha)	Producción (t)	P.M.R. ($/t)	Valor de producción (Miles de $)
	Tomate verde	624.35	624.35	14.97	9 347.54	5 582.26	52 180.39
	Triticale grano	181.00	181.00	3.70	669.20	4 200.48	2 810.96
	Verdolaga	41.00	41.00	16.00	656.00	3 100.00	2 033.60
	Zanahoria	8.75	8.75	22.58	197.58	4 609.93	910.83
	Zempoalxochitl (manojo)	17.00	17.00	5.68	96.50	17 323.63	1 671.73
	Zempoalxochitl (planta)	2.70	2.70	541.14	1 461.08	5 089.81	7 436.62
Perennes		17 859.12	17 673.12	45.69	807 465.81	3 890.54	3 141 478.34
	Agapando (gruesa)	155.00	155.00	6.16	955.55	14 453.67	13 811.20
	Aguacate	4 429.35	4 265.35	13.36	56 980.12	11 610.78	661 583.87
	Alcachofa	29.00	29.00	15.88	460.56	7 627.24	3 512.80
	Alfalfa verde	6 491.74	6 491.74	81.64	529 957.03	298.56	158 225.43
	Alstroemeria (gruesa)	64.00	64.00	31.16	1 994.54	18 246.54	36 393.46
	Arándano	13.00	11.00	3.18	35.00	42 428.57	1 485.00
	Aster (manojo)	102.00	102.00	22.75	2 320.79	21 319.92	49 479.06
	Ave del paraíso (gruesa)	93.50	91.50	11.01	1 007.56	9 891.20	9 965.98
	Café cereza	32.00	32.00	0.93	29.76	4 281.28	127.41
	Caña de azúcar	225.00	225.00	49.11	11 050.00	1 010.90	11 170.45
	Ciruela	10.00	8.00	7.88	63.00	4 214.29	265.50
	Clavel (gruesa)	440.00	440.00	39.60	17 426.12	17 571.27	306 199.00
	Dólar (manojo)	56.00	56.00	10.12	566.80	4 803.88	2 722.84
	Durazno	1 899.50	1 890.50	14.25	26 935.88	7 840.38	211 187.55
	Frambuesa	9.00	9.00	5.97	53.71	21 980.99	1 180.60
	Gerbera (gruesa)	90.00	90.00	64.53	5 807.67	47 037.79	273 179.95
	Granada	17.00	17.00	6.00	101.94	2 091.97	213.26
	Guayaba	733.50	733.50	12.31	9 026.75	6 031.84	54 447.90
	Helecho (manojo)	10.00	10.00	10.50	105.00	2 330.00	244.65
	Lima	35.00	35.00	6.29	220.30	2 695.19	593.75
	Limón	72.25	72.25	11.41	824.17	4 566.64	3 763.67
	Macadamia	20.00	20.00	1.59	31.80	26 000.00	826.80
	Mamey	38.00	38.00	9.50	361.00	7 214.68	2 604.50
	Mango	162.00	162.00	9.77	1 583.50	4 179.51	6 618.25
	Manzana	32.01	31.01	4.97	153.99	7 776.65	1 197.50
	Nardo (gruesa)	44.00	44.00	17.69	778.56	6 875.18	5 352.74
	Níspero	5.00	5.00	8.25	41.25	3 660.00	150.98
	Nopalitos	583.00	583.00	115.64	67 419.49	1 150.19	77 544.98
	Papaya	7.00	7.00	17.09	119.60	3 115.38	372.60
	Pastos y praderas en verde	150.00	150.00	27.72	4 157.45	425.95	1 770.88

Cuadro 4.11 Resumen estatal por ciclo y cultivo — Año agrícola 2015-2016

Estado de México — Parte 5

Ciclo agrícola	Cultivo	Superficie sembrada (ha)	Superficie cosechada (ha)	Rendimiento (t/ha)	Producción (t)	P.M.R. ($/t)	Valor de producción (Miles de $)
	Pera	44.48	43.48	15.67	681.39	3 545.00	2 415.54
	Plátano	2.00	2.00	21.25	42.50	6 000.00	255.00
	Rosa (gruesa)	652.00	647.00	34.07	22 045.27	55 431.16	1 221 994.94
	Rye grass en verde	1 065.29	1 065.29	41.02	43 693.17	411.80	17 992.98
	Tuna	15.00	15.00	12.00	180.00	3 460.00	622.80
	Zapote	17.00	17.00	9.00	153.00	3 424.84	524.00
	Zarzamora	15.50	15.50	6.55	101.60	14 572.13	1 480.53

Cuadro 4.12 Resumen estatal por ciclo y cultivo — Año agrícola 2015-2016

Guanajuato — Parte 1

Ciclo agrícola	Cultivo	Superficie sembrada (ha)	Superficie cosechada (ha)	Rendimiento (t/ha)	Producción (t)	P.M.R. ($/t)	Valor de producción (Miles de $)
Total general		361 029.75	355 806.70	19.19	6 826 945.12	2 069.32	14 127 103.34
Otoño-Invierno		94 753.97	93 540.97	11.47	1 073 103.34	2 956.69	3 172 829.87
	Ajo	691.49	691.49	10.25	7 086.87	16 458.76	116 640.86
	Amaranto	22.00	22.00	0.90	19.80	10 500.00	207.90
	Anís	39.00	39.00	1.26	49.22	25 812.51	1 270.75
	Apio	417.00	417.00	31.85	13 282.50	3 797.31	50 437.82
	Avena forrajera en verde	8 862.00	8 862.00	25.82	228 807.49	404.37	92 523.39
	Brócoli	8 092.96	8 084.96	14.48	117 070.43	4 943.76	578 768.07
	Cacahuate	47.38	47.38	3.20	151.66	7 550.00	1 145.00
	Calabacita	390.57	390.57	12.17	4 754.33	3 431.82	16 316.02
	Camote	162.64	162.64	23.51	3 823.58	3 034.25	11 601.69
	Cebada forrajera en verde	1 160.00	1 160.00	26.11	30 283.00	394.08	11 934.05
	Cebada grano	15 952.29	15 380.29	5.61	86 261.46	3 662.15	315 902.79
	Cebolla	1 651.51	1 641.51	26.85	44 069.47	2 290.70	100 950.09
	Chícharo	48.01	48.01	5.81	278.77	7 240.65	2 018.54
	Chile verde	598.72	598.72	19.18	11 485.78	8 739.64	100 381.56
	Chile verde morrón	127.85	127.85	108.89	13 921.28	10 818.68	150 609.79
	Cilantro	92.13	92.13	4.15	382.55	3 256.50	1 245.78
	Col (repollo)	186.45	186.45	17.96	3 349.42	3 206.65	10 740.41
	Coliflor	388.23	388.23	17.71	6 877.37	3 515.46	24 177.09
	Comino	1.00	1.00	1.00	1.00	29 000.00	29.00
	Elote	35.00	35.00	20.00	700.00	1 674.29	1 172.00
	Espinaca	435.00	435.00	14.00	6 090.70	3 034.13	18 479.98

Cuadro 4.12 Resumen estatal por ciclo y cultivo — Año agrícola 2015-2016

Guanajuato — Parte 2

Ciclo agrícola	Cultivo	Superficie sembrada (ha)	Superficie cosechada (ha)	Rendimiento (t/ha)	Producción (t)	P.M.R. ($/t)	Valor de producción (Miles de $)
	Frijol	777.83	777.83	2.09	1 628.73	8 200.86	13 357.02
	Garbanzo grano	2 181.95	2 111.95	1.96	4 130.20	3 335.04	13 774.39
	Haba grano	7.00	7.00	3.50	24.50	4 100.00	100.45
	Jícama	98.51	98.51	28.79	2 835.75	3 447.42	9 776.01
	Kale	65.00	65.00	19.23	1 250.00	4 345.68	5 432.10
	Lechuga	2 960.98	2 900.98	18.25	52 932.53	2 480.29	131 288.22
	Lenteja	428.00	428.00	1.42	606.50	4 180.44	2 535.44
	Maíz grano	330.00	330.00	8.53	2 813.34	3 542.08	9 965.07
	Melón	49.64	47.64	24.30	1 157.71	3 489.39	4 039.70
	Napa	39.00	39.00	20.87	814.00	4 198.11	3 417.26
	Papa	788.00	788.00	38.00	29 941.00	5 930.25	177 557.68
	Pastos y praderas en verde	920.00	920.00	25.46	23 424.00	387.09	9 067.20
	Pepino	878.25	878.25	33.14	29 100.88	4 108.64	119 564.94
	Perejil	65.00	65.00	11.61	754.80	4 172.94	3 149.73
	Poro	15.00	15.00	14.04	210.60	3 941.15	830.01
	Rábano	8.00	8.00	20.00	160.00	4 000.00	640.00
	Sandía	46.86	46.86	27.59	1 292.91	2 849.77	3 684.48
	Semilla de cebada grano	4 599.00	4 599.00	4.63	21 290.89	4 745.00	101 025.27
	Semilla de trigo grano	3 101.00	3 101.00	4.43	13 725.29	4 550.00	62 450.07
	Tomate rojo (jitomate)	306.45	306.45	134.92	41 344.94	3 913.71	161 812.08
	Tomate verde	377.95	268.95	12.52	3 367.17	3 432.26	11 556.99
	Trigo grano	34 478.48	34 096.48	5.30	180 797.21	3 519.17	636 255.96
	Triticale forrajero en verde	1 497.00	1 497.00	28.32	42 397.00	403.03	17 087.37
	Triticale grano	60.00	60.00	4.67	280.00	3 423.57	958.60
	Zanahoria	1 273.84	1 273.84	29.89	38 076.71	1 758.33	66 951.25
Primavera-Verano		221 746.79	218 322.35	11.25	2 455 679.28	3 478.68	8 542 515.07
	Acelga	13.00	13.00	15.36	199.70	3 680.29	734.95
	Ajo	57.00	57.00	10.64	606.44	25 550.99	15 495.14
	Apio	207.00	207.00	32.41	6 709.80	4 686.11	31 442.86
	Avena forrajera en verde	1 191.42	1 191.42	27.49	32 749.30	335.22	10 978.10
	Betabel	5.00	5.00	59.40	297.00	7 439.39	2 209.50
	Brócoli	10 214.32	10 124.32	15.25	154 366.05	5 902.05	911 075.53
	Cacahuate	566.62	566.62	2.33	1 320.64	12 760.88	16 852.51
	Calabacita	273.38	273.38	12.73	3 480.80	3 948.54	13 744.07
	Calabaza	28.50	28.50	18.30	521.42	2 992.59	1 560.38
	Camote	211.97	211.97	24.74	5 245.17	3 955.11	20 745.25
	Cebada forrajera en verde	178.00	178.00	25.26	4 496.30	359.46	1 616.23

Cuadro 4.12 Resumen estatal por ciclo y cultivo — Año agrícola 2015-2016

Guanajuato — Parte 3

Ciclo agrícola	Cultivo	Superficie sembrada (ha)	Superficie cosechada (ha)	Rendimiento (t/ha)	Producción (t)	P.M.R. ($/t)	Valor de producción (Miles de $)
	Cebada grano	2.00	2.00	6.50	13.00	4 250.00	55.25
	Cebolla	2 472.39	2 287.89	29.97	68 557.45	3 296.93	226 028.97
	Chile verde	3 713.65	3 673.65	18.50	67 953.38	10 217.36	694 304.13
	Cilantro	46.73	46.73	4.99	233.17	4 182.13	975.14
	Col (repollo)	180.27	180.27	18.00	3 245.24	4 082.42	13 248.46
	Col de bruselas	16.00	16.00	16.30	260.80	8 500.00	2 216.80
	Coliflor	487.00	487.00	15.66	7 626.58	5 213.16	39 758.62
	Ejote	5.00	5.00	7.13	35.65	5 737.03	204.53
	Elote	817.00	817.00	20.68	16 893.00	1 860.88	31 435.90
	Espinaca	257.00	257.00	16.01	4 114.16	5 245.27	21 579.87
	Frijol	6 380.00	6 241.00	2.28	14 208.72	11 123.75	158 054.19
	Garbanzo grano	249.28	249.28	2.29	569.83	7 923.90	4 515.30
	Girasol	94.00	94.00	3.57	335.56	6 556.32	2 200.04
	Jícama	607.60	432.60	30.06	13 002.19	1 942.97	25 262.89
	Kale	42.00	42.00	20.38	856.00	4 325.13	3 702.31
	Lechuga	2 907.98	2 511.14	18.44	46 302.09	3 965.51	183 611.39
	Maíz forrajero en verde	6 256.00	6 256.00	62.98	393 982.00	438.35	172 702.77
	Maíz grano	134 702.86	132 852.86	8.87	1 178 752.98	3 544.30	4 177 855.32
	Melón	43.00	43.00	22.51	968.00	3 388.93	3 280.49
	Napa	25.50	25.50	19.79	504.75	4 446.46	2 244.35
	Pastos y praderas	50.00	50.00	22.50	1 125.00	450.00	506.25
	Pepino	317.88	317.88	26.41	8 396.25	4 767.86	40 032.19
	Rabanito	1.00	1.00	48.00	48.00	3 000.00	144.00
	Sandía	41.77	41.77	26.45	1 104.67	3 770.49	4 165.15
	Semilla de maíz grano	5 630.00	5 630.00	4.40	24 795.95	12 048.69	298 758.65
	Sorgo forrajero en verde	291.00	291.00	30.62	8 910.50	456.72	4 069.61
	Sorgo grano	41 579.94	41 094.44	7.80	320 636.09	3 450.20	1 106 259.73
	Terciopelo (manojo)	4.50	4.50	47.02	211.60	1 744.99	369.24
	Tomate rojo (jitomate)	406.30	406.30	87.31	35 474.05	6 551.28	232 400.56
	Tomate verde	333.53	269.93	12.32	3 326.87	4 154.05	13 819.99
	Triticale forrajero en verde	100.00	100.00	28.00	2 800.00	450.00	1 260.00
	Zanahoria	732.40	732.40	27.81	20 369.09	2 498.33	50 888.63
	Zempoalxochitl (gruesa)	7.00	7.00	10.58	74.04	2 023.58	149.83
Perennes		44 528.99	43 943.38	75.05	3 298 162.50	731.24	2 411 758.40
	Aceituna	4.00	4.00	3.00	12.00	9 000.00	108.00
	Agave	482.00	45.00	95.73	4 308.00	1 638.02	7 056.60
	Aguacate	206.10	158.72	4.85	770.43	7 282.17	5 610.41

Cuadro 4.12 Resumen estatal por ciclo y cultivo — Año agrícola 2015-2016

Guanajuato — Parte 4

Ciclo agrícola	Cultivo	Superficie sembrada (ha)	Superficie cosechada (ha)	Rendimiento (t/ha)	Producción (t)	P.M.R. ($/t)	Valor de producción (Miles de $)
	Álamo	4.00	0.00	0.00	0.00	0.00	0.00
	Alcachofa	81.00	81.00	10.77	872.00	8 156.79	7 112.72
	Alfalfa verde	38 555.58	38 525.58	82.05	3 161 196.23	579.53	1 831 996.28
	Arándano	2.00	0.00	0.00	0.00	0.00	0.00
	Árbol de navidad (planta)	1.00	0.50	24.53	12.26	8 222.22	100.85
	Caña de azúcar fruta	2.50	2.50	30.00	75.00	1 200.00	90.00
	Chayote	5.00	5.00	9.00	45.00	3 626.66	163.20
	Durazno	94.00	87.00	7.14	621.04	7 133.53	4 430.21
	Espárrago	1 995.02	1 981.29	8.11	16 061.88	20 997.76	337 263.51
	Fresa	760.93	760.93	31.64	24 075.97	6 020.77	144 955.96
	Frutales varios	30.00	30.00	2.80	84.00	4 500.00	378.00
	Granada	68.50	65.50	14.39	942.60	3 378.44	3 184.52
	Guayaba	100.00	98.00	6.63	649.90	3 642.66	2 367.37
	Lima	4.50	4.50	5.00	22.50	6 100.00	137.25
	Limón	2.00	2.00	6.00	12.00	3 425.00	41.10
	Manzana	24.50	22.50	1.72	38.75	7 032.26	272.50
	Membrillo	17.00	17.00	3.32	56.50	9 964.60	563.00
	Nopalitos	176.80	173.80	21.58	3 750.53	3 613.28	13 551.70
	Nuez	72.00	54.00	1.01	54.40	49 117.65	2 672.00
	Pastos y praderas en verde	1 690.56	1 690.56	47.28	79 936.76	439.66	35 145.24
	Pera	10.00	10.00	7.50	75.00	8 000.00	600.00
	Romero	1.00	0.00	0.00	0.00	0.00	0.00
	Rosa (planta)	10.00	10.00	308.00	3 080.00	1 071.43	3 300.00
	Tejocote	11.00	11.00	3.00	33.00	8 000.00	264.00
	Trébol	2.00	2.00	73.60	147.20	744.45	109.58
	Tuna	37.00	37.00	12.68	469.20	2 649.15	1 242.98
	Uva	78.00	63.00	12.02	757.10	11 895.06	9 005.75
	Zarzamora	1.00	1.00	3.25	3.25	10 976.92	35.67

Cuadro 4.13 Resumen estatal por ciclo y cultivo — Año agrícola 2015-2016

Guerrero — Parte 1

Ciclo agrícola	Cultivo	Superficie sembrada (ha)	Superficie cosechada (ha)	Rendimiento (t/ha)	Producción (t)	P.M.R. ($/t)	Valor de producción (Miles de $)
Total general		59 773.15	57 851.59	11.98	693 217.82	2 548.42	1 766 611.73
Otoño-Invierno		17 273.80	17 268.80	5.12	88 356.61	3 825.47	338 005.89
	Ajonjolí	12.00	12.00	0.79	9.48	16 425.11	155.71
	Cacahuate	6.00	6.00	0.99	5.94	12 550.51	74.55
	Calabacita	393.82	393.82	12.62	4 970.23	3 491.01	17 351.18
	Camote	17.00	17.00	11.50	195.50	2 435.29	476.10
	Cebolla	5.50	5.50	16.23	89.25	4 603.30	410.84
	Chile seco	19.00	19.00	0.67	12.72	19 228.92	244.59
	Chile verde	215.08	215.08	7.57	1 627.84	4 860.79	7 912.56
	Col (repollo)	6.00	6.00	18.65	111.90	3 922.16	438.89
	Crisantemo (gruesa)	2.50	2.50	12.99	32.47	24 835.21	806.52
	Ejote	60.00	60.00	7.62	457.20	3 335.15	1 524.84
	Elote	128.00	128.00	13.18	1 687.05	1 535.24	2 590.01
	Frijol	3 724.50	3 719.50	0.81	3 021.58	10 549.84	31 877.21
	Garbanzo grano	109.00	109.00	0.75	81.33	8 396.55	682.89
	Gladiola (gruesa)	227.00	227.00	9.78	2 220.07	16 587.25	36 824.69
	Lechuga	5.00	5.00	6.72	33.60	2 899.00	97.41
	Maíz grano	10 039.67	10 039.67	3.20	32 153.89	3 828.30	123 094.60
	Margarita (manojo)	9.00	9.00	4.40	39.60	43 416.49	1 719.29
	Melón	134.99	134.99	15.73	2 123.13	3 770.10	8 004.41
	Nardo (gruesa)	4.40	4.40	8.86	38.98	10 830.39	422.21
	Nube (manojo)	4.00	4.00	3.79	15.16	6 652.17	100.85
	Pastos y praderas en verde	125.00	125.00	25.50	3 187.50	749.76	2 389.86
	Pepino	42.86	42.86	13.93	597.21	3 304.68	1 973.59
	Rabanito	10.00	10.00	10.90	109.00	2 847.70	310.40
	Sandía	869.07	869.07	20.34	17 675.35	3 069.38	54 252.35
	Sorgo forrajero en verde	355.30	355.30	28.81	10 234.81	776.07	7 942.93
	Sorgo grano	265.65	265.65	2.92	774.57	3 434.82	2 660.50
	Tabaco	30.00	30.00	1.22	36.60	35 911.49	1 314.36
	Tomate rojo (jitomate)	303.46	303.46	15.76	4 783.54	5 092.58	24 360.58
	Tomate verde	138.00	138.00	14.00	1 932.35	4 049.55	7 825.15
	Zempoalxochitl	12.00	12.00	8.23	98.76	1 689.11	166.82
Primavera-Verano		3 772.51	3 772.51	4.91	18 519.15	4 506.52	83 456.90
	Ajonjolí	15.00	15.00	0.92	13.80	16 833.00	232.30
	Arroz palay	261.50	261.50	8.40	2 197.50	5 199.88	11 426.73
	Cacahuate	7.00	7.00	1.96	13.72	15 321.50	210.21
	Calabacita	47.00	47.00	12.31	578.57	4 774.13	2 762.17

Cuadro 4.13 Resumen estatal por ciclo y cultivo — Año agrícola 2015-2016

Guerrero — Parte 2

Ciclo agrícola	Cultivo	Superficie sembrada (ha)	Superficie cosechada (ha)	Rendimiento (t/ha)	Producción (t)	P.M.R. ($/t)	Valor de producción (Miles de $)
	Chile verde	101.88	101.88	7.61	775.46	7 151.01	5 545.34
	Frijol	134.00	134.00	0.82	110.10	13 071.70	1 439.19
	Maíz grano	2 927.04	2 927.04	3.34	9 783.56	4 252.37	41 603.36
	Pepino	8.50	8.50	14.99	127.42	3 367.60	429.08
	Sandía	142.41	142.41	21.59	3 074.23	3 551.79	10 919.03
	Sorgo forrajero en verde	10.23	10.23	18.56	189.87	961.20	182.50
	Sorgo grano	41.99	41.99	3.61	151.57	3 619.38	548.57
	Tomate rojo (jitomate)	20.96	20.96	27.67	579.90	6 942.81	4 026.16
	Tomate verde	55.00	55.00	16.79	923.45	4 474.81	4 132.26
Perennes		38 726.84	36 810.28	15.93	586 342.06	2 294.14	1 345 148.94
	Agave	9.00	0.00	0.00	0.00	0.00	0.00
	Aguacate	519.20	296.20	5.25	1 555.10	8 242.45	12 817.81
	Alfalfa verde	10.00	10.00	57.16	571.60	805.63	460.50
	Caña de azúcar fruta	44.91	44.91	14.96	671.85	1 054.72	708.62
	Caña de azúcar piloncillo	343.65	341.65	9.82	3 354.92	821.48	2 755.99
	Coco fruta	56.00	55.00	10.58	581.75	2 191.71	1 275.04
	Copra	8 783.74	8 293.74	2.28	18 878.65	8 184.78	154 517.62
	Durazno	120.50	8.50	4.69	39.86	5 517.70	219.96
	Guaje (verdura)	7.50	7.50	2.15	16.14	5 321.00	85.81
	Guayaba	2.50	2.50	12.24	30.60	3 101.96	94.92
	Limón	1 347.87	1 116.87	12.02	13 427.04	3 613.31	48 516.06
	Mamey	178.50	87.00	11.25	978.65	9 049.91	8 856.64
	Mandarina	2.00	2.00	15.00	30.00	2 000.00	60.00
	Mango	10 444.48	10 070.48	16.78	168 962.18	4 414.63	745 905.17
	Maracuyá	5.00	5.00	7.55	37.75	4 510.99	170.29
	Nanche	20.41	10.41	4.66	48.49	6 629.04	321.41
	Naranja	237.90	203.40	11.36	2 309.93	3 299.89	7 622.51
	Noni	18.00	18.00	8.53	153.54	6 026.14	925.25
	Papaya	475.74	392.94	41.64	16 363.51	4 268.37	69 845.44
	Pasto tapete (m²)	18.00	16.00	259.34	4 149.43	908.89	3 771.38
	Pastos y praderas en verde	14 757.50	14 635.00	22.64	331 265.47	598.19	198 158.27
	Plátano	1 168.33	1 039.07	21.08	21 902.29	3 885.07	85 091.82
	Rosa (gruesa)	5.00	3.00	4.14	12.41	49 057.54	608.80
	Tamarindo	70.11	70.11	6.05	424.18	4 265.72	1 809.44
	Zacate	81.00	81.00	7.12	576.72	954.00	550.19

Cuadro 4.14 Resumen estatal por ciclo y cultivo — Año agrícola 2015-2016

Hidalgo — Parte 1

Ciclo agrícola	Cultivo	Superficie sembrada (ha)	Superficie cosechada (ha)	Rendimiento (t/ha)	Producción (t)	P.M.R. ($/t)	Valor de producción (Miles de $)
Total general		75 592.98	74 836.17	27.25	2 038 971.46	3 501.57	7 139 593.59
Otoño-Invierno		5 223.38	5 223.38	38.03	198 625.41	2 661.05	528 551.35
	Ajo	16.00	16.00	7.12	113.92	19 000.00	2 164.48
	Avena forrajera en verde	1 606.20	1 606.20	17.94	28 812.86	239.90	6 912.10
	Calabacita	342.00	342.00	13.70	4 685.39	3 404.51	15 951.46
	Cebada forrajera en verde	168.86	168.86	45.45	7 674.72	138.31	1 061.50
	Cebolla	14.00	14.00	14.38	201.32	1 990.02	400.63
	Chile verde	15.00	15.00	16.82	252.30	4 190.01	1 057.14
	Col (repollo)	10.00	10.00	15.92	159.20	1 990.01	316.81
	Coliflor	85.13	85.13	17.34	1 476.56	3 896.81	5 753.87
	Ejote	48.00	48.00	6.13	294.23	3 836.86	1 128.92
	Frijol	248.00	248.00	4.88	1 209.70	10 431.11	12 618.51
	Haba grano	32.17	32.17	6.43	206.75	9 149.89	1 891.74
	Haba verde	29.78	29.78	16.16	481.30	3 696.32	1 779.04
	Maíz grano	822.00	822.00	62.12	51 066.70	3 864.81	197 362.84
	Nabo forrajero	434.00	434.00	63.57	27 591.16	926.80	25 571.54
	Pepino	22.00	22.00	5.75	126.50	3 267.91	413.39
	Semilla de cilantro	17.00	17.00	8.59	146.06	9 407.09	1 374.00
	Tomate rojo (jitomate)	149.00	149.00	17.14	2 553.70	5 565.58	14 212.83
	Tomate verde	247.00	247.00	6.81	1 681.62	5 271.57	8 864.77
	Trigo forrajero verde	15.00	15.00	6.00	90.00	510.00	45.90
	Trigo grano	316.24	316.24	208.00	65 777.92	3 455.00	227 262.71
	Triticale forrajero en verde	586.00	586.00	6.87	4 023.50	598.28	2 407.17
Primavera-Verano		52 038.56	51 751.68	27.31	1 413 459.06	3 896.41	5 507 413.71
	Ajo	41.50	41.50	5.62	233.41	18 291.78	4 269.49
	Avena forrajera en verde	1 512.69	1 512.69	36.03	54 500.65	269.18	14 670.66
	Avena grano	42.00	42.00	7.03	295.05	3 909.25	1 153.43
	Betabel	7.13	7.13	1.90	13.55	3 200.00	43.35
	Cacahuate	16.10	16.10	7.10	114.24	18 183.19	2 077.25
	Calabacita	1 091.62	1 063.62	19.50	20 743.23	3 509.43	72 796.88
	Cebada forrajera en verde	162.77	162.77	85.25	13 876.25	161.92	2 246.88
	Cebada grano	983.50	971.50	64.06	62 236.13	4 189.10	260 713.58
	Cebolla	105.35	105.35	9.43	993.03	4 810.75	4 777.21
	Chile verde	888.70	886.82	8.68	7 695.55	14 873.49	114 459.72
	Cilantro	58.00	58.00	15.53	900.47	3 110.02	2 800.48
	Col (repollo)	144.85	144.85	35.15	5 091.16	2 668.09	13 583.66

Cuadro 4.14 Resumen estatal por ciclo y cultivo — Año agrícola 2015-2016

Hidalgo — Parte 2

Ciclo agrícola	Cultivo	Superficie sembrada (ha)	Superficie cosechada (ha)	Rendimiento (t/ha)	Producción (t)	P.M.R. ($/t)	Valor de producción (Miles de $)
	Coliflor	285.51	277.51	16.16	4 484.04	3 679.45	16 498.78
	Ejote	392.00	392.00	13.77	5 396.45	4 150.49	22 397.91
	Espinaca	21.13	21.13	8.10	171.15	4 112.73	703.91
	Frijol	3 705.72	3 704.72	42.05	155 786.39	9 467.65	1 474 930.59
	Haba grano	25.49	25.49	19.39	494.16	9 141.13	4 517.14
	Haba verde	38.00	38.00	8.60	326.80	3 808.69	1 244.68
	Lechuga	136.21	125.21	19.93	2 495.01	3 798.61	9 477.57
	Maíz forrajero en verde	2 279.00	2 279.00	63.06	143 725.04	414.24	59 536.58
	Maíz grano	38 105.46	37 933.46	23.63	896 189.42	3 622.98	3 246 876.35
	Mano de león (manojo)	2.00	2.00	8.00	16.00	2 500.00	40.00
	Nabo forrajero	297.50	297.50	18.30	5 442.85	538.95	2 933.42
	Nube (manojo)	2.00	2.00	42.50	85.00	9 565.22	813.04
	Pepino	104.00	104.00	15.96	1 660.09	3 751.62	6 228.02
	Rabanito	33.45	33.45	1.87	62.44	4 145.95	258.87
	Tomate rojo (jitomate)	476.72	476.72	23.85	11 369.11	6 739.88	76 626.37
	Tomate verde	997.16	944.16	17.90	16 902.19	4 625.76	78 185.44
	Zempoalxochitl	53.00	53.00	32.27	1 710.20	2 077.21	3 552.45
	Zempoalxochitl (manojo)	30.00	30.00	15.00	450.00	20 000.00	9 000.00
Perennes		18 331.04	17 861.11	23.90	426 886.99	2 585.29	1 103 628.53
	Aceituna	139.89	38.85	16.19	628.98	10 000.00	6 289.82
	Aguacate	209.00	179.00	18.38	3 290.02	10 647.39	35 030.11
	Alfalfa verde	11 776.92	11 776.92	17.44	205 374.36	299.02	61 411.54
	Durazno	239.00	224.00	7.82	1 750.60	12 665.71	22 172.59
	Granada	64.71	62.71	83.02	5 206.32	4 069.04	21 184.73
	Guayaba	34.00	34.00	8.30	282.20	4 210.18	1 188.11
	Higo	29.40	28.51	57.88	1 650.19	8 001.79	13 204.44
	Manzana	38.00	28.00	1.54	43.20	10 437.21	450.89
	Nopalitos	50.10	50.10	63.21	3 166.78	3 703.25	11 727.38
	Nuez	501.71	225.71	117.82	26 592.09	32 696.19	869 460.13
	Pastos y praderas en verde	5 239.01	5 204.01	34.36	178 799.98	296.60	53 032.92
	Rosa (gruesa)	8.30	8.30	11.41	94.67	89 297.86	8 453.83
	Zapote	1.00	1.00	7.60	7.60	2 900.00	22.04

Cuadro 4.15 Resumen estatal por ciclo y cultivo — Año agrícola 2015-2016

Jalisco — Parte 1

Ciclo agrícola	Cultivo	Superficie sembrada (ha)	Superficie cosechada (ha)	Rendimiento (t/ha)	Producción (t)	P.M.R. ($/t)	Valor de producción (Miles de $)
Total general		253 862.85	247 073.04	22.42	5 538 322.75	3 556.36	19 696 247.19
Otoño-Invierno		58 372.70	57 617.71	24.70	1 423 077.33	3 306.86	4 705 913.85
	Acelga	21.00	21.00	33.37	700.77	2 983.13	2 090.49
	Ajo	20.00	20.00	32.49	649.80	14 300.00	9 292.14
	Ajonjolí	33.00	0.00	0.00	0.00	0.00	0.00
	Apio	19.00	19.00	27.35	519.58	3 872.38	2 012.01
	Arroz palay	402.00	402.00	58.12	23 364.24	3 931.26	91 850.90
	Avena forrajera en verde	7 984.07	7 981.07	21.07	168 164.00	589.11	99 067.52
	Avena grano	490.00	490.00	16.75	8 209.24	3 009.52	24 705.86
	Berenjena	1.00	1.00	8.35	8.35	6 580.00	54.94
	Betabel	82.00	82.00	169.44	13 894.42	2 313.89	32 150.24
	Brócoli	915.01	915.01	60.70	55 539.16	4 357.74	242 025.03
	Calabacita	618.07	618.07	26.36	16 295.13	4 107.83	66 937.73
	Canola	96.00	96.00	28.53	2 738.52	6 317.75	17 301.30
	Cártamo	5 271.01	5 271.01	10.76	56 700.50	4 332.47	245 653.00
	Cártamo forrajero en verde	26.00	26.00	13.48	350.60	575.78	201.87
	Cebada forrajera en verde	271.98	271.98	5.73	1 558.68	729.39	1 136.88
	Cebada grano	1 015.73	1 015.73	88.22	89 604.37	3 887.40	348 328.28
	Cebolla	774.82	774.82	56.57	43 834.78	2 439.56	106 937.68
	Chayote	14.00	14.00	6.26	87.64	7 600.00	666.06
	Chía	152.00	152.00	5.45	828.40	75 000.00	62 130.00
	Chícharo	101.27	101.27	48.84	4 946.10	6 453.33	31 918.78
	Chile verde	683.92	634.92	57.39	36 439.24	3 345.02	121 889.91
	Chile verde morrón	29.59	29.59	33.82	1 000.82	15 153.80	15 166.17
	Cilantro	65.00	65.00	18.04	1 172.84	4 346.79	5 098.09
	Col (repollo)	69.81	69.81	64.18	4 480.12	2 619.10	11 733.90
	Coliflor	34.00	34.00	20.46	695.68	3 768.69	2 621.80
	Ebo (janamargo o veza)	8.00	8.00	4.90	39.20	1 830.50	71.76
	Ejote	111.16	111.16	37.74	4 195.71	5 473.61	22 965.66
	Elote	1 487.97	1 387.97	26.43	36 685.93	1 798.15	65 966.91
	Fresa	229.00	229.00	17.62	4 035.00	13 142.42	53 029.67
	Frijol	981.24	981.24	28.92	28 373.35	12 825.87	363 912.96
	Garbanzo forrajero	295.00	295.00	22.21	6 552.16	797.61	5 226.09
	Garbanzo grano	16.00	16.00	22.00	352.00	3 240.00	1 140.48
	Garbanzo porquero	300.00	300.00	28.11	8 433.19	1 648.16	13 899.27
	Girasol	929.29	929.29	10.28	9 555.61	4 692.21	44 836.92
	Hongos y setas	2.00	2.00	13.23	26.46	13 200.00	349.27

Cuadro 4.15 Resumen estatal por ciclo y cultivo — Año agrícola 2015-2016

Jalisco — Parte 2

Ciclo agrícola	Cultivo	Superficie sembrada (ha)	Superficie cosechada (ha)	Rendimiento (t/ha)	Producción (t)	P.M.R. ($/t)	Valor de producción (Miles de $)
	Lechuga	201.00	201.00	24.67	4 958.83	2 517.90	12 485.82
	Maíz forrajero en verde	67.50	67.50	1.08	73.09	424.77	31.04
	Maíz grano	2 788.88	2 749.88	32.81	90 218.39	2 802.59	252 845.25
	Melón	268.73	236.73	19.05	4 509.52	5 655.20	25 502.24
	Pastos y praderas en verde	1 646.00	1 646.00	10.58	17 418.15	295.79	5 152.15
	Pepino	322.06	303.06	23.97	7 265.60	4 036.51	29 327.66
	Rabanito	0.67	0.67	245.00	164.15	2 350.00	385.75
	Rábano	99.24	99.24	18.35	1 821.43	1 820.97	3 316.76
	Sandía	1 980.70	1 908.75	38.37	73 242.67	2 764.66	202 491.09
	Sorgo forrajero en verde	321.98	321.98	16.26	5 234.53	417.71	2 186.51
	Sorgo grano	267.88	267.88	9.12	2 442.82	2 242.37	5 477.71
	Soya	169.00	0.00	0.00	0.00	0.00	0.00
	Tabaco	168.00	0.00	0.00	0.00	0.00	0.00
	Tomate rojo (jitomate)	925.79	925.79	31.83	29 471.02	9 715.51	286 325.88
	Tomate verde	1 033.63	968.60	23.27	22 541.11	4 127.58	93 040.33
	Trigo grano	24 017.69	24 012.69	21.75	522 208.93	3 170.95	1 655 896.06
	Triticale forrajero en verde	454.00	454.00	10.55	4 788.66	328.20	1 571.64
	Zanahoria	90.01	89.00	75.13	6 686.84	2 618.33	17 508.39
Primavera-Verano		65 211.66	65 211.66	22.46	1 464 361.36	4 082.96	5 978 930.62
	Acelga	11.00	11.00	18.41	202.50	4 651.95	942.02
	Ajonjolí	34.21	34.21	8.01	274.10	14 796.47	4 055.68
	Apio	40.00	40.00	17.68	707.20	5 442.20	3 848.72
	Arroz palay	1 371.39	1 371.39	22.81	31 276.97	4 179.63	130 726.20
	Avena forrajera en verde	607.33	607.33	2.00	1 216.55	616.41	749.89
	Betabel	69.00	69.00	13.29	916.95	4 794.24	4 396.08
	Brócoli	281.30	281.30	33.01	9 285.97	6 086.62	56 520.19
	Cacahuate	11.00	11.00	13.62	149.86	20 345.26	3 048.94
	Calabacita	137.40	137.40	18.70	2 569.82	4 987.70	12 817.50
	Camote	12.25	12.25	75.76	928.05	4 926.11	4 571.68
	Cebada grano	79.00	79.00	92.71	7 324.09	4 055.00	29 699.18
	Cebolla	558.16	558.16	37.87	21 140.17	5 868.21	124 054.97
	Chícharo	34.95	34.95	8.00	279.60	11 071.43	3 095.57
	Chile verde	2 726.36	2 726.36	36.04	98 251.12	24 536.01	2 410 690.50
	Cilantro	40.00	40.00	17.23	689.18	4 823.21	3 324.06
	Col (repollo)	61.85	61.85	15.90	983.32	2 669.47	2 624.93
	Coliflor	24.50	24.50	18.21	446.05	4 125.11	1 840.01
	Ejote	37.88	37.88	23.00	871.24	4 500.00	3 920.58

Cuadro 4.15 Resumen estatal por ciclo y cultivo — Año agrícola 2015-2016

Jalisco — Parte 3

Ciclo agrícola	Cultivo	Superficie sembrada (ha)	Superficie cosechada (ha)	Rendimiento (t/ha)	Producción (t)	P.M.R. ($/t)	Valor de producción (Miles de $)
	Elote	1 684.09	1 684.09	34.78	58 566.24	1 854.49	108 610.47
	Fresa (planta)	147.00	147.00	24.90	3 660.30	1 202.19	4 400.38
	Frijol	541.28	541.28	20.25	10 962.31	13 563.54	148 687.64
	Girasol	16.00	16.00	26.50	424.00	4 300.00	1 823.20
	Jícama	65.00	65.00	22.93	1 490.60	5 354.97	7 982.12
	Lechuga	169.00	169.00	21.43	3 622.35	4 499.88	16 300.15
	Maíz forrajero en verde	23 936.10	23 936.10	23.70	567 176.45	558.53	316 786.17
	Maíz grano	23 518.74	23 518.74	22.01	517 733.58	3 166.58	1 639 443.19
	Noche buena (planta)	15.00	15.00	11.54	173.10	10 860.89	1 880.02
	Pepino	272.97	272.97	15.09	4 118.88	4 705.90	19 383.06
	Rabanito	17.50	17.50	23.68	414.35	2 942.80	1 219.35
	Rábano	90.50	90.50	24.78	2 242.90	3 758.40	8 429.71
	Sandía	315.50	315.50	10.99	3 467.35	2 257.28	7 826.77
	Semilla de maíz grano	2 959.45	2 959.45	10.35	30 627.94	7 592.72	232 549.51
	Sorgo forrajero en verde	1 314.74	1 314.74	13.53	17 791.89	414.91	7 382.09
	Sorgo grano	2 495.24	2 495.24	12.12	30 237.03	3 330.26	100 697.25
	Tomate rojo (jitomate)	1 202.67	1 202.67	26.06	31 341.58	17 128.40	536 831.10
	Tomate verde	251.30	251.30	6.85	1 721.45	6 134.05	10 559.46
	Zanahoria	62.00	62.00	17.36	1 076.32	6 700.87	7 212.28
Perennes		130 278.49	124 243.67	21.34	2 650 884.06	3 399.40	9 011 402.72
	Aceituna	27.00	27.00	27.65	746.55	4 821.67	3 599.62
	Agave	141.00	46.00	12.93	594.90	3 851.44	2 291.22
	Aguacate	11 716.90	9 177.40	28.63	262 770.67	13 794.06	3 624 673.29
	Alfalfa verde	9 732.81	9 732.81	18.22	177 334.85	430.88	76 409.58
	Arándano	1 236.83	1 126.33	30.92	34 828.01	49 575.87	1 726 628.86
	Café cereza	587.00	422.00	20.10	8 481.04	2 787.90	23 644.28
	Caña de azúcar	69 732.11	68 052.64	20.03	1 363 126.92	480.89	655 514.06
	Caña de azúcar fruta	248.90	220.90	25.19	5 565.40	1 743.72	9 704.52
	Carambolo	15.00	15.00	13.78	206.75	6 219.12	1 285.80
	Chabacano	1.00	1.00	43.60	43.60	9 600.00	418.56
	Chayote	143.84	143.84	82.96	11 932.88	2 765.51	33 000.52
	Coco fruta	1 462.32	1 462.32	11.24	16 435.87	1 185.63	19 486.92
	Copra	160.00	160.00	41.42	6 627.20	7 238.15	47 968.67
	Durazno	108.75	108.75	22.40	2 435.57	15 722.55	38 293.40
	Eucalipto	13.00	0.00	0.00	0.00	0.00	0.00
	Flores (gruesa)	5.25	5.25	11.79	61.88	113 440.75	7 019.71
	Flores (manojo)	52.00	52.00	27.87	1 449.30	12 080.45	17 508.20

Cuadro 4.15 Resumen estatal por ciclo y cultivo — Año agrícola 2015-2016

Jalisco — Parte 4

Ciclo agrícola	Cultivo	Superficie sembrada (ha)	Superficie cosechada (ha)	Rendimiento (t/ha)	Producción (t)	P.M.R. ($/t)	Valor de producción (Miles de $)
	Frambuesa	2 509.10	2 446.10	20.38	49 844.98	17 686.26	881 571.08
	Granada	32.90	18.40	11.68	214.90	7 800.65	1 676.36
	Guanábana	3.00	3.00	95.23	285.69	3 870.00	1 105.62
	Guayaba	122.18	107.68	14.09	1 517.32	5 371.66	8 150.50
	Helecho	52.00	52.00	56.00	2 912.00	26 449.63	77 021.32
	Jaca (jackfruit)	34.00	34.00	56.06	1 906.10	2 877.24	5 484.31
	Lima	643.24	620.24	34.46	21 371.99	2 900.17	61 982.46
	Limón	4 850.18	4 032.33	42.04	169 539.10	5 116.78	867 493.96
	Litchi	6.00	6.00	44.99	269.92	10 920.00	2 947.53
	Mango	3 239.79	3 141.29	19.49	61 230.49	2 730.57	167 193.84
	Manzana	14.00	9.00	26.79	241.09	14 683.15	3 539.96
	Maracuyá	7.00	7.00	15.24	106.68	4 100.00	437.39
	Maralfalfa	57.00	57.00	20.51	1 169.11	853.10	997.37
	Membrillo	65.00	65.00	5.78	375.40	16 121.38	6 051.97
	Naranja	254.18	254.18	23.46	5 962.58	3 537.73	21 093.99
	Nopalitos	422.50	132.50	80.33	10 643.59	3 936.34	41 896.78
	Nuez	127.90	95.90	81.93	7 857.39	25 964.87	204 016.20
	Palma de ornato (planta)	10.00	10.00	5.75	57.50	3 183.33	183.04
	Papaya	202.27	202.27	21.43	4 335.00	5 377.07	23 309.59
	Pasto tapete (m²)	661.00	661.00	13.92	9 201.50	610.55	5 618.00
	Pastos y praderas en verde	17 354.48	17 308.48	20.57	355 952.03	425.16	151 338.23
	Piña	225.00	225.00	3.10	697.50	3 561.50	2 484.15
	Plátano	2 417.33	2 417.33	10.65	25 745.84	2 912.46	74 983.68
	Rosa (gruesa)	8.55	8.55	12.77	109.18	85 932.25	9 382.25
	Semilla de caña de azúcar	1 034.30	1 034.30	14.22	14 704.11	584.26	8 591.08
	Tamarindo	108.00	108.00	35.29	3 811.52	5 599.48	21 342.52
	Toronja (pomelo)	51.38	51.38	6.61	339.78	4 608.07	1 565.73
	Tuna	1.00	1.00	18.00	18.00	4 100.00	73.80
	Zacate	50.00	50.00	1.13	56.50	380.00	21.47
	Zarzamora	331.50	331.50	23.43	7 765.88	9 323.00	72 401.33

Cuadro 4.16 Resumen estatal por ciclo y cultivo — Año agrícola 2015-2016

Michoacán de Ocampo — Parte 1

Ciclo agrícola	Cultivo	Superficie sembrada (ha)	Superficie cosechada (ha)	Rendimiento (t/ha)	Producción (t)	P.M.R. ($/t)	Valor de producción (Miles de $)
Total general		301 645.59	286 696.36	16.82	4 822 627.19	5 839.82	28 163 280.12
Otoño-Invierno		62 653.51	61 155.78	18.99	1 161 266.71	4 052.81	4 706 394.89
	Acelga	19.95	19.95	13.23	263.89	4 383.39	1 156.71
	Ajo	3.00	3.00	2.00	6.00	19 800.00	118.80
	Ajonjolí	44.05	44.05	3.55	156.38	16 999.74	2 658.42
	Arroz palay	272.74	272.74	5.08	1 385.03	3 600.00	4 986.11
	Avena forrajera en verde	3 416.53	3 416.53	13.00	44 428.17	874.88	38 869.47
	Betabel	10.95	10.95	15.67	171.60	3 029.90	519.93
	Brócoli	870.71	870.71	50.69	44 136.30	3 964.29	174 969.17
	Cacahuate	10.00	10.00	22.00	220.00	20 000.00	4 400.00
	Calabacita	600.26	600.26	18.95	11 376.21	4 054.27	46 122.21
	Calabaza	20.00	20.00	5.29	105.80	3 522.97	372.73
	Camote	303.38	303.38	18.61	5 645.56	2 725.25	15 385.60
	Cártamo	2 699.21	2 699.21	16.64	44 913.73	5 789.96	260 048.60
	Cebada grano	1 862.50	1 777.87	26.25	46 673.75	3 721.20	173 682.54
	Cebolla	1 248.06	1 248.06	28.01	34 959.59	2 191.07	76 598.82
	Cebollín	64.50	64.50	18.30	1 180.45	9 955.69	11 752.19
	Chayote	2.00	2.00	17.00	34.00	2 100.00	71.40
	Chícharo	41.00	41.00	8.46	346.90	5 981.20	2 074.88
	Chile verde	624.65	624.65	12.23	7 641.87	5 317.69	40 637.13
	Cilantro	86.30	86.30	17.38	1 500.20	2 692.39	4 039.12
	Col (repollo)	397.35	397.35	17.02	6 764.08	2 745.77	18 572.61
	Coliflor	169.89	169.89	29.33	4 983.57	4 493.10	22 391.66
	Ebo (janamargo o veza)	1 489.28	1 489.28	55.18	82 174.12	937.55	77 042.45
	Ejote	226.00	226.00	6.35	1 435.00	4 717.94	6 770.25
	Elote	985.00	953.00	31.53	30 052.48	3 140.48	94 379.28
	Espinaca	7.00	7.00	4.80	33.60	4 600.00	154.56
	Fresa	5 261.00	5 171.00	10.47	54 146.24	12 131.57	656 879.15
	Fresa (planta)	337.00	337.00	29.03	9 782.30	730.44	7 145.34
	Frijol	1 531.54	1 531.54	20.04	30 687.42	9 508.76	291 799.37
	Garbanzo forrajero	95.43	95.43	27.23	2 598.55	719.18	1 868.83
	Garbanzo grano	1 462.78	956.13	21.22	20 288.01	8 076.04	163 846.82
	Gladiola (gruesa)	19.00	19.00	11.50	218.50	7 592.23	1 658.90
	Guaje (verdura)	11.00	11.00	17.00	187.00	6 306.12	1 179.24
	Haba verde	415.00	415.00	32.58	13 522.23	3 772.89	51 017.90
	Hortalizas	112.00	112.00	208.57	23 359.80	1 049.00	24 504.34
	Jícama	113.00	113.00	9.15	1 033.80	4 133.57	4 273.29

Cuadro 4.16 Resumen estatal por ciclo y cultivo — Año agrícola 2015-2016

Michoacán de Ocampo — Parte 2

Ciclo agrícola	Cultivo	Superficie sembrada (ha)	Superficie cosechada (ha)	Rendimiento (t/ha)	Producción (t)	P.M.R. ($/t)	Valor de producción (Miles de $)
	Lechuga	302.95	302.95	25.13	7 612.69	2 755.96	20 980.24
	Lenteja	492.67	492.67	9.44	4 648.75	4 649.54	21 614.51
	Maíz grano	5 123.97	4 935.69	12.26	60 532.55	3 374.95	204 294.05
	Melón	2 558.90	2 558.90	6.96	17 818.84	4 317.20	76 927.51
	Nabo	3.45	3.45	20.40	70.38	4 150.00	292.08
	Okra (angú o gombo)	11.00	11.00	23.00	253.00	6 250.00	1 581.25
	Pastos y praderas en verde	92.50	92.50	16.20	1 498.50	980.00	1 468.53
	Pepino	765.90	765.90	21.83	16 719.00	2 639.18	44 124.39
	Rábano	16.45	16.45	8.34	137.25	4 423.68	607.13
	Sandía	511.51	511.51	17.17	8 782.42	3 727.74	32 738.60
	Semilla de avena grano	368.50	368.50	26.62	9 808.10	10 760.87	105 543.68
	Semilla de garbanzo	30.00	30.00	34.00	1 020.00	11 000.00	11 220.00
	Semilla de garbanzo porquero	20.00	20.00	6.48	129.60	11 000.00	1 425.60
	Semilla de maíz grano	203.00	203.00	32.67	6 631.10	13 035.76	86 441.46
	Semilla de sorgo grano	21.00	21.00	16.79	352.57	10 846.48	3 824.15
	Semilla de trigo grano	805.00	805.00	11.84	9 530.28	8 849.93	84 342.27
	Sorgo escobero	25.00	25.00	23.00	575.00	3 100.00	1 782.50
	Sorgo forrajero en verde	1 331.06	1 331.06	19.29	25 681.77	638.43	16 396.10
	Sorgo grano	3 789.77	3 373.60	17.38	58 642.15	2 987.50	175 193.40
	Tomate rojo (jitomate)	1 707.81	1 702.81	28.64	48 766.18	5 668.06	276 409.80
	Tomate verde	1 077.40	1 077.40	25.92	27 926.29	4 036.24	112 717.12
	Trigo grano	18 469.16	18 294.16	17.87	326 933.38	3 494.60	1 142 500.04
	Zanahoria	94.45	94.45	8.31	784.78	2 577.37	2 022.66
Primavera-Verano		99 008.12	98 965.12	17.22	1 704 527.91	4 004.77	6 826 248.34
	Ajonjolí	694.00	694.00	3.62	2 510.16	16 037.32	40 256.26
	Arroz palay	1 998.79	1 998.79	4.64	9 272.37	3 855.96	35 753.90
	Avena forrajera en verde	712.81	712.81	25.26	18 007.41	925.71	16 669.59
	Berenjena	11.00	11.00	26.32	289.51	7 101.04	2 055.75
	Betabel	9.39	9.39	14.60	137.09	4 096.73	561.64
	Brócoli	302.23	302.23	12.59	3 805.80	4 322.24	16 449.58
	Calabacita	636.38	636.38	19.15	12 189.41	4 356.91	53 108.13
	Calabaza	180.00	180.00	5.37	967.20	3 091.97	2 990.56
	Camote	882.22	882.22	13.93	12 286.22	4 068.73	49 989.29
	Cebolla	2 052.49	2 052.49	18.08	37 112.00	4 193.53	155 630.32
	Chícharo	22.74	22.74	8.80	200.00	6 683.09	1 336.64
	Chile verde	3 004.04	3 004.04	28.47	85 512.55	8 111.96	693 674.35
	Cilantro	80.00	80.00	14.49	1 159.00	1 969.87	2 283.08

Cuadro 4.16 Resumen estatal por ciclo y cultivo — Año agrícola 2015-2016

Michoacán de Ocampo — Parte 3

Ciclo agrícola	Cultivo	Superficie sembrada (ha)	Superficie cosechada (ha)	Rendimiento (t/ha)	Producción (t)	P.M.R. ($/t)	Valor de producción (Miles de $)
	Col (repollo)	352.49	352.49	19.10	6 731.67	2 644.65	17 802.90
	Coliflor	175.39	175.39	10.59	1 857.43	3 139.04	5 830.57
	Ejote	13.00	13.00	4.50	58.50	7 100.00	415.35
	Elote	683.00	683.00	16.61	11 347.18	3 056.97	34 687.98
	Fresa	739.50	739.50	13.15	9 724.39	17 780.39	172 903.46
	Frijol	560.17	559.17	15.26	8 535.16	13 069.70	111 551.95
	Garbanzo grano	9.00	9.00	16.40	147.60	5 897.10	870.41
	Gladiola (gruesa)	12.01	12.01	20.10	241.40	9 553.68	2 306.27
	Haba verde	15.00	15.00	7.30	109.50	2 935.66	321.45
	Jícama	22.00	22.00	21.00	462.00	6 000.00	2 772.00
	Lechuga	253.81	253.81	25.37	6 439.50	3 550.00	22 860.25
	Maíz grano	67 752.57	67 740.57	16.89	1 144 214.51	3 499.68	4 004 385.08
	Mano de león (manojo)	21.00	21.00	9.00	189.00	2 795.00	528.26
	Nube (manojo)	39.00	39.00	14.33	558.80	12 779.87	7 141.39
	Pastos y praderas	90.00	90.00	5.37	483.30	650.00	314.15
	Pepino	793.55	793.55	17.04	13 520.60	4 025.72	54 430.14
	Rábano	18.39	18.39	13.43	246.98	3 950.75	975.77
	Semilla de maíz grano	422.50	422.50	6.36	2 685.47	12 334.91	33 124.97
	Semilla de sorgo grano	81.00	81.00	41.00	3 321.00	11 200.00	37 195.20
	Sorgo forrajero en verde	399.95	399.95	6.85	2 740.09	493.69	1 352.76
	Sorgo grano	12 468.82	12 468.82	19.73	245 956.39	3 444.13	847 104.87
	Tomate rojo (jitomate)	2 552.12	2 522.12	17.99	45 378.53	7 285.42	330 601.86
	Tomate verde	578.88	578.88	18.32	10 604.82	3 983.92	42 248.76
	Trigo grano	150.00	150.00	25.26	3 789.00	3 748.30	14 202.30
	Zanahoria	170.88	170.88	8.63	1 473.87	4 193.65	6 180.90
	Zempoalxochitl (manojo)	48.00	48.00	5.47	262.50	12 877.14	3 380.25
Perennes		139 983.96	126 575.46	15.46	1 956 832.57	8 498.75	16 630 636.89
	Agave	196.50	0.00	0.00	0.00	0.00	0.00
	Aguacate	48 369.73	44 422.89	14.67	651 897.67	15 093.36	9 839 329.23
	Alcachofa	43.00	43.00	13.24	569.20	8 707.07	4 956.06
	Alfalfa verde	3 338.10	3 338.10	19.16	63 956.38	727.58	46 533.42
	Arándano	227.47	187.47	7.11	1 332.36	85 610.48	114 064.84
	Ave del paraíso (gruesa)	99.00	99.00	7.92	784.28	11 068.00	8 680.41
	Café cereza	15.00	15.00	10.63	159.46	5 232.70	834.36
	Caña de azúcar	16 078.87	16 041.87	19.77	317 095.56	475.61	150 815.10
	Caña de azúcar fruta	70.00	70.00	38.50	2 695.00	1 500.00	4 042.50
	Carambolo	1.50	1.50	9.95	14.93	6 933.77	103.48

Cuadro 4.16 Resumen estatal por ciclo y cultivo — Año agrícola 2015-2016

Michoacán de Ocampo — Parte 4

Ciclo agrícola	Cultivo	Superficie sembrada (ha)	Superficie cosechada (ha)	Rendimiento (t/ha)	Producción (t)	P.M.R. ($/t)	Valor de producción (Miles de $)
	Chirimoya	8.00	8.00	12.60	100.80	5 121.95	516.29
	Ciruela	56.90	56.90	18.58	1 057.20	5 088.20	5 379.25
	Copra	1 325.00	1 092.00	4.29	4 680.03	7 086.21	33 163.69
	Durazno	988.21	988.21	5.92	5 855.01	8 173.01	47 853.05
	Espárrago	169.30	106.30	12.65	1 345.10	34 205.29	46 009.53
	Frambuesa	852.00	635.00	44.82	28 463.55	56 926.11	1 620 319.17
	Guanábana	214.16	187.16	7.99	1 494.57	3 672.10	5 488.24
	Guayaba	2 536.79	2 516.79	6.86	17 258.15	5 209.69	89 909.67
	Jaca (jackfruit)	5.50	5.50	12.02	66.11	9 664.00	638.89
	Lima	85.57	72.57	51.94	3 769.62	3 725.37	14 043.23
	Limón	21 686.33	18 416.89	15.63	287 780.87	3 707.44	1 066 931.15
	Litchi	23.00	23.00	57.49	1 322.35	7 639.63	10 102.27
	Macadamia	20.00	20.00	14.00	280.00	8 139.78	2 279.15
	Mamey	131.04	116.04	25.72	2 984.79	5 994.50	17 892.34
	Mango	12 590.91	11 041.92	18.28	201 824.26	4 412.06	890 461.38
	Manzana	17.50	17.50	7.32	128.08	3 846.96	492.70
	Moringa	3.00	3.00	9.33	28.00	6 000.00	168.00
	Nanche	99.96	99.96	78.78	7 874.36	2 824.77	22 243.25
	Naranja	143.53	143.53	16.25	2 332.56	2 626.13	6 125.60
	Nopalitos	308.50	296.00	9.18	2 717.64	3 474.91	9 443.55
	Olleto	612.81	612.81	21.52	13 190.00	792.37	10 451.32
	Papaya	1 167.39	760.66	8.13	6 187.43	4 684.29	28 983.74
	Pastos y praderas en verde	12 379.40	11 987.40	17.88	214 345.29	558.44	119 698.54
	Pera	1.24	0.74	100.00	74.00	8 100.00	599.40
	Perón	8.00	8.00	7.30	58.40	4 270.00	249.37
	Plátano	3 560.01	3 549.01	8.46	30 019.09	2 384.09	71 568.30
	Rambután	3.00	0.00	0.00	0.00	0.00	0.00
	Semilla de caña de azúcar	344.00	344.00	9.71	3 340.42	539.06	1 800.69
	Tamarindo	227.44	220.44	11.57	2 549.94	4 429.89	11 295.96
	Toronja (pomelo)	203.14	203.14	25.00	5 078.50	2 208.11	11 213.89
	Trébol	30.00	30.00	3.33	100.00	413.75	41.38
	Zapote	84.00	84.00	10.80	907.20	8 487.76	7 700.10
	Zarzamora	11 659.16	8 710.16	8.16	71 114.41	32 457.76	2 308 214.40

Cuadro 4.17 Resumen estatal por ciclo y cultivo — Año agrícola 2015-2016

Morelos — Parte 1

Ciclo agrícola	Cultivo	Superficie sembrada (ha)	Superficie cosechada (ha)	Rendimiento (t/ha)	Producción (t)	P.M.R. ($/t)	Valor de producción (Miles de $)
Total general		35 362.24	32 951.12	40.33	1 329 202.45	1 771.94	2 355 266.89
Otoño-Invierno		10 299.67	10 299.67	15.61	160 751.43	3 874.79	622 877.79
	Albahaca	26.10	26.10	6.83	178.21	4 124.01	734.94
	Berenjena	2.70	2.70	12.50	33.75	5 000.00	168.75
	Cacahuate	15.10	15.10	2.56	38.63	14 331.61	553.63
	Calabacita	627.31	627.31	15.32	9 613.16	3 807.44	36 601.57
	Camote	20.00	20.00	9.88	197.60	5 284.97	1 044.31
	Cebolla	1 454.92	1 454.92	26.46	38 499.67	3 209.97	123 582.68
	Chile verde	4.20	4.20	6.65	27.93	4 046.54	113.02
	Cilantro	25.31	25.31	8.17	206.72	4 628.58	956.82
	Crisantemo (gruesa)	0.50	0.50	9.60	4.80	24 522.92	117.71
	Ejote	1 641.23	1 641.23	9.75	15 995.74	5 430.28	86 861.37
	Elote	4 676.66	4 676.66	11.62	54 344.28	2 162.43	117 515.48
	Especias y medicinales	29.00	29.00	5.30	153.70	5 030.58	773.20
	Frijol	112.37	112.37	1.54	172.78	9 538.57	1 648.17
	Girasol flor (gruesa)	0.80	0.80	25.95	20.76	6 781.79	140.79
	Gladiola (gruesa)	241.00	241.00	14.31	3 448.06	17 536.84	60 468.09
	Jícama	19.70	19.70	31.54	621.40	4 165.74	2 588.59
	Maíz grano	211.92	211.92	3.67	777.81	3 536.39	2 750.64
	Nardo (gruesa)	20.40	20.40	16.31	332.67	15 124.72	5 031.54
	Okra (angú o gombo)	251.40	251.40	11.75	2 954.35	5 070.88	14 981.16
	Pasto tapete (m²)	10.40	10.40	268.65	2 793.96	954.07	2 665.63
	Pepino	435.89	435.89	19.90	8 673.71	3 646.65	31 630.02
	Sandía	6.00	6.00	18.83	113.00	3 299.03	372.79
	Sorgo forrajero en verde	36.20	36.20	38.55	1 395.60	821.79	1 146.89
	Sorgo grano	64.00	64.00	5.20	332.60	3 160.37	1 051.14
	Tomate rojo (jitomate)	153.78	153.78	108.89	16 744.64	7 016.60	117 490.52
	Tomate verde	66.78	66.78	14.37	959.70	5 249.02	5 037.48
	Verdolaga	95.00	95.00	15.50	1 472.50	3 301.41	4 861.33
	Yuca alimenticia	51.00	51.00	12.62	643.70	3 090.77	1 989.53
Primavera-Verano		13 458.76	13 218.92	16.22	214 406.22	5 149.97	1 104 185.94
	Agapando (gruesa)	1.60	1.60	6.12	9.79	23 005.11	225.22
	Albahaca	21.90	21.90	6.50	142.42	6 394.05	910.64
	Arroz palay	529.56	529.56	10.08	5 336.23	4 660.90	24 871.61
	Berenjena	5.50	5.50	12.40	68.20	4 108.65	280.21
	Cacahuate	204.30	204.30	2.19	447.00	11 793.87	5 271.86
	Calabacita	367.36	367.36	12.55	4 610.33	5 271.54	24 303.53

Cuadro 4.17 Resumen estatal por ciclo y cultivo — Año agrícola 2015-2016

Morelos — Parte 2

Ciclo agrícola	Cultivo	Superficie sembrada (ha)	Superficie cosechada (ha)	Rendimiento (t/ha)	Producción (t)	P.M.R. ($/t)	Valor de producción (Miles de $)
	Camote	7.92	7.92	10.75	85.14	3 993.77	340.03
	Cebolla	1 076.92	1 076.92	24.80	26 705.24	5 993.04	160 045.66
	Chile verde	19.25	19.25	12.45	239.62	9 840.71	2 358.03
	Cilantro	36.77	36.77	6.96	255.40	2 998.18	765.46
	Crisantemo (gruesa)	2.70	2.70	8.69	23.46	26 556.69	623.02
	Ejote	1 033.83	1 033.83	9.01	9 315.15	6 246.10	58 183.35
	Elote	4 396.56	4 396.56	10.26	45 119.77	3 285.54	148 242.81
	Especias y medicinales	6.50	6.50	5.52	35.85	4 497.35	161.23
	Frijol	125.15	125.15	1.22	152.08	10 120.99	1 539.20
	Girasol flor (gruesa)	1.15	1.15	31.12	35.79	11 253.98	402.78
	Gladiola (gruesa)	254.20	254.20	15.85	4 028.42	13 056.70	52 597.89
	Jamaica	30.60	30.60	0.95	29.07	42 344.34	1 230.95
	Jícama	752.97	752.97	32.78	24 686.02	5 431.95	134 093.18
	Maíz grano	1 406.68	1 406.68	3.89	5 466.39	3 562.98	19 476.65
	Nardo (gruesa)	123.10	123.10	12.92	1 590.88	11 533.46	18 348.35
	Noche buena (planta)	50.95	50.95	88.83	4 525.74	18 484.93	83 658.00
	Okra (angú o gombo)	46.36	46.36	10.98	508.88	5 096.66	2 593.59
	Pápalo	61.00	61.00	8.15	497.15	2 421.20	1 203.70
	Pasto tapete (m²)	38.00	38.00	272.16	10 342.08	871.11	9 009.09
	Pepino	773.50	533.66	19.29	10 293.37	3 998.14	41 154.34
	Rabanito	10.89	10.89	6.50	70.79	2 999.86	212.36
	Sorgo forrajero en verde	323.50	323.50	43.00	13 911.89	699.61	9 732.89
	Sorgo grano	1 182.07	1 182.07	5.22	6 165.03	3 444.16	21 233.33
	Tomate rojo (jitomate)	238.58	238.58	149.75	35 727.91	7 481.20	267 287.66
	Tomate verde	141.89	141.89	13.55	1 923.10	3 433.15	6 602.29
	Verdolaga	119.70	119.70	8.90	1 065.33	3 015.93	3 212.96
	Yuca alimenticia	57.00	57.00	14.95	852.30	4 108.42	3 501.61
	Zempoalxochitl	10.80	10.80	13.00	140.40	3 650.00	512.46
Perennes		11 603.81	9 432.53	101.14	954 044.80	658.46	628 203.16
	Aguacate	23.00	22.00	8.80	193.50	13 158.91	2 546.25
	Alfalfa verde	126.06	126.06	42.98	5 418.29	798.08	4 324.23
	Café cereza	31.30	31.30	1.40	43.88	4 112.81	180.47
	Caña de azúcar	9 362.79	7 266.41	119.40	867 645.58	555.94	482 355.08
	Carambolo	8.00	8.00	15.40	123.20	5 571.67	686.43
	Ciruela	17.00	17.00	7.38	125.50	5 638.73	707.67
	Guaje	443.72	443.72	15.82	7 017.93	3 687.80	25 880.72
	Guanábana	2.00	2.00	12.30	24.60	9 794.72	240.95

Cuadro 4.17 Resumen estatal por ciclo y cultivo — Año agrícola 2015-2016

Morelos — Parte 3

Ciclo agrícola	Cultivo	Superficie sembrada (ha)	Superficie cosechada (ha)	Rendimiento (t/ha)	Producción (t)	P.M.R. ($/t)	Valor de producción (Miles de $)
	Guayaba	3.79	3.79	7.27	27.56	5 896.59	162.51
	Higo	187.19	139.19	7.00	974.70	9 312.96	9 077.34
	Limón	297.63	283.73	10.62	3 012.31	4 942.47	14 888.25
	Litchi	6.00	6.00	6.80	40.80	6 458.82	263.52
	Mamey	3.90	3.90	10.20	39.78	6 308.70	250.96
	Mandarina	8.27	7.27	20.65	150.15	2 396.87	359.89
	Mango	216.11	214.11	16.41	3 512.91	3 583.20	12 587.46
	Nanche	32.26	32.26	6.74	217.32	3 704.40	805.04
	Naranja	155.65	153.65	27.82	4 274.33	2 322.23	9 925.99
	Nopalitos	8.00	8.00	15.00	120.00	2 119.33	254.32
	Papaya	90.98	87.98	37.34	3 285.13	6 374.55	20 941.23
	Pastos y praderas en verde	11.89	11.89	17.70	210.45	926.68	195.02
	Plátano	13.44	13.44	29.10	391.10	3 159.14	1 235.54
	Rosa (gruesa)	5.30	5.30	8.32	44.10	33 148.07	1 461.83
	Sábila	72.75	68.75	52.31	3 596.23	3 585.12	12 892.91
	Semilla de caña de azúcar	450.00	450.00	118.81	53 465.00	480.00	25 663.20
	Tamarindo	26.78	26.78	3.38	90.45	3 497.51	316.35

Cuadro 4.18 Resumen estatal por ciclo y cultivo — Año agrícola 2015-2016

Nayarit — Parte 1

Ciclo agrícola	Cultivo	Superficie sembrada (ha)	Superficie cosechada (ha)	Rendimiento (t/ha)	Producción (t)	P.M.R. ($/t)	Valor de producción (Miles de $)
Total general		68 614.64	58 169.76	30.46	1 772 080.83	1 450.30	2 570 051.67
Otoño-Invierno		44 029.69	34 153.51	7.28	248 523.40	5 444.94	1 353 195.84
	Ajonjolí	552.50	46.00	0.25	11.50	14 999.13	172.49
	Albahaca	33.29	33.29	30.00	998.70	13 833.34	13 815.36
	Arroz palay	2 063.27	1 904.27	7.60	14 469.47	3 214.61	46 513.75
	Avena forrajera en verde	3.00	3.00	17.00	51.00	490.00	24.99
	Baby back choi	19.00	19.00	9.67	183.73	9 230.99	1 696.01
	Berenjena	59.07	59.07	11.78	696.12	8 508.82	5 923.16
	Calabacita	9.00	3.00	19.33	58.00	2 263.97	131.31
	Calabaza	6.34	6.04	8.11	49.00	5 975.10	292.78
	Camote	14.00	14.00	12.43	174.00	2 928.62	509.58
	Cebolla	7.50	7.50	13.00	97.50	3 820.00	372.45
	Chía	56.00	53.00	0.33	17.46	36 006.87	628.68
	Chile habanero	20.50	19.50	10.57	206.10	18 482.00	3 809.14

Cuadro 4.18 Resumen estatal por ciclo y cultivo — Año agrícola 2015-2016

Nayarit — Parte 2

Ciclo agrícola	Cultivo	Superficie sembrada (ha)	Superficie cosechada (ha)	Rendimiento (t/ha)	Producción (t)	P.M.R. ($/t)	Valor de producción (Miles de $)
	Chile seco	52.92	49.92	1.06	52.92	38 037.04	2 012.92
	Chile seco	20.00	20.00	1.05	21.00	37 809.52	794.00
	Chile verde	1 013.40	943.39	15.99	15 086.29	8 642.72	130 386.59
	Chile verde morrón	3.00	3.00	38.00	114.00	6 000.00	684.00
	Col (repollo)	5.83	5.83	16.22	94.56	3 125.11	295.51
	Coliflor	1.50	1.50	13.83	20.75	3 235.18	67.13
	Ejote	190.05	134.05	11.83	1 586.08	6 222.23	9 868.96
	Elote	665.99	572.49	16.68	9 549.25	1 261.40	12 045.44
	Frijol	13 559.34	8 051.01	0.95	7 682.59	11 696.95	89 862.89
	Gai lan	27.00	27.00	16.45	444.15	12 341.01	5 481.26
	Garbanzo forrajero	8.00	8.00	3.50	28.00	592.14	16.58
	Jícama	1 164.91	988.13	30.10	29 742.42	3 039.96	90 415.71
	Lechuga	98.31	98.31	18.32	1 801.40	3 075.92	5 540.96
	Maíz forrajero en verde	375.98	375.98	25.94	9 752.94	516.61	5 038.43
	Maíz grano	775.10	700.60	5.74	4 024.21	3 092.75	12 445.89
	Melón	117.00	113.00	12.29	1 388.40	3 839.78	5 331.15
	Melón amargo	33.26	21.26	45.50	967.33	8 521.00	8 242.62
	Napa	30.00	30.00	9.87	296.10	7 834.01	2 319.65
	Pepino	101.15	71.15	15.23	1 083.73	3 246.61	3 518.45
	Sandía	1 504.22	1 187.42	26.75	31 768.41	4 270.23	135 658.42
	Semilla de frijol	150.00	150.00	1.00	150.00	20 000.00	3 000.00
	Semilla de maíz grano	5 229.00	5 162.00	4.03	20 800.10	9 557.55	198 797.98
	Sorgo forrajero en verde	307.91	246.91	27.18	6 712.16	407.48	2 735.04
	Sorgo grano	9 316.44	7 913.32	5.01	39 659.60	2 988.92	118 539.49
	Tabaco	3 876.02	2 941.02	2.12	6 230.53	29 850.33	185 983.37
	Tomate rojo (jitomate)	718.60	461.10	24.35	11 229.95	4 796.59	53 865.50
	Tomate verde	1 841.29	1 709.45	18.27	31 223.95	6 288.70	196 358.20
Primavera-Verano		6 889.85	6 880.85	86.73	596 808.62	692.46	413 266.43
	Arroz palay	5 002.29	5 002.29	5.44	27 197.09	3 836.70	104 347.14
	Baby back choi	19.38	19.38	7.20	139.54	2 524.94	352.33
	Cacahuate	30.00	30.00	2.70	81.00	19 500.00	1 579.50
	Calabacita	24.00	24.00	10.53	252.72	2 697.21	681.64
	Calabaza	2.00	2.00	12.78	25.56	2 690.14	68.76
	Cebolla	2.00	2.00	19.38	38.76	3 560.11	137.99
	Chile verde	117.50	117.50	22.79	2 677.25	12 552.56	33 606.33
	Ejote	9.00	9.00	12.50	112.50	6 231.02	700.99
	Elote	374.50	374.50	15.55	5 824.13	1 519.50	8 849.75

Cuadro 4.18 Resumen estatal por ciclo y cultivo — Año agrícola 2015-2016

Nayarit — Parte 3

Ciclo agrícola	Cultivo	Superficie sembrada (ha)	Superficie cosechada (ha)	Rendimiento (t/ha)	Producción (t)	P.M.R. ($/t)	Valor de producción (Miles de $)
	Gai lan	19.74	19.74	12.65	249.71	16 231.07	4 053.06
	Maíz forrajero en verde	181.00	181.00	33.14	5 999.12	495.10	2 970.17
	Maíz grano	426.00	426.00	7.85	3 342.23	3 375.62	11 282.11
	Melón	18.00	18.00	17.00	306.00	2 500.00	765.00
	Napa	31.28	31.28	8.13	254.31	5 659.90	1 439.37
	Pepino	68.50	68.50	21.39	1 465.31	3 072.59	4 502.29
	Plantero de tabaco (planta)	33.16	33.16	15 784.14	523 402.16	66.34	34 721.12
	Sandía	117.00	117.00	23.86	2 792.00	1 999.31	5 582.06
	Semilla de jícama	30.00	30.00	1.02	30.46	203 319.11	6 193.10
	Semilla de maíz grano	5.00	5.00	3.33	16.64	10 924.88	181.79
	Sorgo escobero	25.00	25.00	1.11	27.75	12 200.00	338.55
	Sorgo forrajero en verde	61.00	61.00	28.74	1 753.14	351.09	615.51
	Sorgo grano	83.00	74.00	3.66	270.60	3 296.75	892.10
	Tomate rojo (jitomate)	172.50	172.50	115.89	19 990.64	9 366.42	187 240.72
	Tomate verde	38.00	38.00	14.74	560.00	3 866.16	2 165.05
Perennes		17 695.10	17 135.40	54.08	926 748.81	867.11	803 589.40
	Aguacate	425.37	349.87	11.97	4 187.86	7 477.70	31 315.57
	Alfalfa verde	90.00	90.00	35.96	3 236.60	529.30	1 713.14
	Caña de azúcar	7 228.32	7 134.32	99.13	707 226.06	558.86	395 241.87
	Caña de azúcar forrajera	20.00	20.00	73.00	1 460.00	350.00	511.00
	Caña de azúcar fruta	392.00	387.00	90.93	35 190.60	1 173.87	41 309.27
	Caña de azúcar piloncillo	231.00	223.00	91.42	20 387.50	527.32	10 750.65
	Carambolo	1.99	1.99	5.88	11.70	5 820.51	68.10
	Coco fruta	35.59	20.59	14.94	307.65	1 526.44	469.61
	Durazno	3.00	2.00	6.30	12.60	8 921.43	112.41
	Guayaba	14.38	14.38	8.57	123.27	2 730.51	336.59
	Jaca (jackfruit)	686.35	608.10	17.26	10 497.88	6 260.07	65 717.51
	Limón	1 345.51	1 322.51	8.66	11 457.96	3 433.76	39 343.88
	Litchi	56.76	37.99	4.96	188.55	20 734.08	3 909.41
	Mandarina	2.00	2.00	5.89	11.78	1 299.66	15.31
	Mango	4 352.50	4 172.50	8.98	37 468.65	2 383.48	89 305.71
	Nanche	1.88	1.88	4.00	7.52	4 875.00	36.66
	Naranja	29.83	29.83	9.54	284.72	2 654.96	755.92
	Noni	38.17	38.17	6.99	266.95	3 459.37	923.48
	Nopalitos	2.00	2.00	6.00	12.00	3 391.67	40.70
	Papaya	96.16	84.36	29.90	2 521.95	4 546.09	11 465.01
	Pasto tapete (m²)	8.12	8.12	261.90	2 126.63	804.81	1 711.53

Cuadro 4.18 Resumen estatal por ciclo y cultivo — Año agrícola 2015-2016

Nayarit — Parte 4

Ciclo agrícola	Cultivo	Superficie sembrada (ha)	Superficie cosechada (ha)	Rendimiento (t/ha)	Producción (t)	P.M.R. ($/t)	Valor de producción (Miles de $)
	Pastos y praderas en verde	1 502.22	1 498.22	24.76	37 097.32	222.35	8 248.76
	Piña	388.05	343.05	44.03	15 105.00	3 847.62	58 118.34
	Plátano	373.83	373.83	12.58	4 702.29	3 666.48	17 240.85
	Rambután	2.37	1.99	3.22	6.41	17 652.11	113.15
	Semilla de caña de azúcar	343.21	343.21	94.67	32 490.60	554.36	18 011.47
	Stevia	18.00	18.00	18.00	324.00	19 733.33	6 393.60
	Tamarindo	0.49	0.49	1.02	0.50	3 800.00	1.90
	Tangerina	3.00	3.00	6.00	18.00	2 500.00	45.00
	Zarzamora	3.00	3.00	5.42	16.26	22 324.72	363.00

Cuadro 4.19 Resumen estatal por ciclo y cultivo — Año agrícola 2015-2016

Nuevo León — Parte 1

Ciclo agrícola	Cultivo	Superficie sembrada (ha)	Superficie cosechada (ha)	Rendimiento (t/ha)	Producción (t)	P.M.R. ($/t)	Valor de producción (Miles de $)
Total general		85 334.58	83 328.58	13.44	1 119 519.68	2 229.13	2 495 557.35
Otoño-Invierno		18 599.30	18 258.30	4.41	80 440.05	2 991.16	240 608.74
	Ajo	182.00	182.00	6.84	1 245.00	9 613.78	11 969.15
	Avena forrajera en verde	943.43	943.43	13.00	12 263.38	432.02	5 298.00
	Calabacita	145.00	145.00	15.84	2 296.80	7 912.50	18 173.43
	Cebada forrajera en verde	29.00	29.00	18.00	522.00	350.00	182.70
	Chile habanero	0.25	0.25	28.00	7.00	32 000.00	224.00
	Chile verde	524.00	479.00	11.32	5 420.67	8 780.26	47 594.92
	Cilantro	28.00	28.00	3.42	95.76	1 422.08	136.18
	Col (repollo)	420.00	420.00	40.40	16 968.00	1 280.00	21 719.05
	Maíz grano	652.30	652.30	1.97	1 283.88	3 033.47	3 894.63
	Sandía	40.00	25.00	18.00	450.00	4 500.00	2 025.00
	Sorgo forrajero en verde	40.00	40.00	18.23	729.20	413.47	301.50
	Sorgo grano	1 283.62	1 283.62	2.75	3 524.18	2 610.50	9 199.88
	Soya	673.70	673.70	0.93	626.52	5 988.29	3 751.75
	Tomate rojo (jitomate)	131.00	131.00	34.07	4 463.80	4 537.76	20 255.65
	Tomate verde	340.00	209.00	8.68	1 814.12	6 500.00	11 791.78
	Trigo grano	13 167.00	13 017.00	2.21	28 729.74	2 926.97	84 091.12
Primavera-Verano		13 131.82	13 026.32	15.03	195 819.43	6 479.44	1 268 799.31
	Avena forrajera en verde	435.00	435.00	17.23	7 497.00	437.30	3 278.47
	Berenjena	5.00	5.00	25.00	125.00	6 000.00	750.00
	Calabacita	285.00	250.00	26.50	6 625.00	7 214.38	47 795.26

Cuadro 4.19 Resumen estatal por ciclo y cultivo — Año agrícola 2015-2016

Nuevo León — Parte 2

Ciclo agrícola	Cultivo	Superficie sembrada (ha)	Superficie cosechada (ha)	Rendimiento (t/ha)	Producción (t)	P.M.R. ($/t)	Valor de producción (Miles de $)
	Calabaza	60.00	60.00	10.00	600.00	2 000.00	1 200.00
	Chile verde	343.00	342.00	35.64	12 187.60	9 149.33	111 508.34
	Col (repollo)	92.00	92.00	40.00	3 680.00	5 000.00	18 400.00
	Frijol	285.00	285.00	1.40	398.25	3 778.78	1 504.90
	Maíz forrajero en verde	97.00	97.00	14.50	1 406.50	445.00	625.89
	Maíz grano	6 390.90	6 384.90	3.85	24 587.78	3 650.58	89 759.66
	Papa	2 580.00	2 580.00	35.95	92 750.00	8 141.37	755 112.11
	Pepino	12.00	12.00	22.50	270.00	5 340.00	1 441.80
	Sandía	38.00	24.50	21.56	528.22	2 650.86	1 400.24
	Sorgo forrajero en verde	256.50	256.50	24.57	6 303.43	356.24	2 245.53
	Sorgo grano	1 695.42	1 645.42	3.74	6 149.36	3 155.61	19 405.00
	Soya	105.00	105.00	2.33	244.65	7 508.44	1 836.94
	Tomate rojo (jitomate)	184.00	184.00	146.44	26 945.64	6 592.99	177 652.31
	Tomate verde	238.00	238.00	22.69	5 401.00	6 380.83	34 462.86
	Trigo grano	30.00	30.00	4.00	120.00	3 500.00	420.00
Perennes		53 603.46	52 043.96	16.20	843 260.20	1 169.45	986 149.30
	Aguacate	685.78	685.28	4.15	2 840.79	8 042.91	22 848.26
	Alfalfa verde	2 287.00	2 287.00	52.79	120 726.45	421.20	50 849.98
	Ciruela	45.50	30.50	3.20	97.60	6 400.00	624.64
	Durazno	41.00	31.00	2.68	83.00	5 100.00	423.30
	Espárrago	4.00	4.00	5.00	20.00	33 000.00	660.00
	Limón	30.00	0.00	0.00	0.00	0.00	0.00
	Mandarina	3 145.00	3 133.00	13.67	42 829.30	1 591.08	68 144.72
	Manzana	630.50	630.50	2.28	1 436.45	2 565.09	3 684.62
	Maralfalfa	80.00	80.00	105.40	8 432.00	300.57	2 534.41
	Naranja	20 343.23	20 032.23	13.38	268 056.34	1 815.49	486 652.79
	Nopalitos	2.00	2.00	2.40	4.80	4 534.58	21.77
	Nuez	3 907.79	3 887.69	0.85	3 289.72	41 525.80	136 608.43
	Pastos y praderas en verde	20 549.16	19 463.76	19.00	369 771.77	447.21	165 364.74
	Pera	23.00	0.00	0.00	0.00	0.00	0.00
	Toronja (pomelo)	1 787.50	1 745.00	14.64	25 544.78	1 435.43	36 667.64
	Uva	32.00	22.00	5.68	125.00	18 112.00	2 264.00
	Viveros (planta)	10.00	10.00	0.22	2.20	4 000 000.00	8 800.00

Cuadro 4.20 Resumen estatal por ciclo y cultivo — Año agrícola 2015-2016

Oaxaca — Parte 1

Ciclo agrícola	Cultivo	Superficie sembrada (ha)	Superficie cosechada (ha)	Rendimiento (t/ha)	Producción (t)	P.M.R. ($/t)	Valor de producción (Miles de $)
Total general		50 810.38	49 528.38	26.25	1 299 997.82	1 275.95	1 658 729.27
Otoño-Invierno		16 699.39	16 699.39	6.82	113 811.79	5 120.49	582 771.74
	Ajo	135.70	135.70	6.16	835.70	18 625.75	15 565.54
	Ajonjolí	133.25	133.25	0.79	105.81	14 498.54	1 534.09
	Avena forrajera en verde	93.84	93.84	23.73	2 227.05	445.46	992.07
	Cacahuate	146.00	146.00	1.10	160.90	10 062.52	1 619.06
	Calabacita	279.95	279.95	18.09	5 063.50	4 328.79	21 918.82
	Camote	42.00	42.00	9.48	398.16	2 310.00	919.75
	Cebada grano	8.00	8.00	2.16	17.29	4 379.41	75.72
	Cebolla	24.65	24.65	17.10	421.63	7 777.36	3 279.17
	Chícharo	42.65	42.65	1.61	68.78	7 807.36	536.99
	Chile verde	169.82	169.82	6.42	1 090.45	11 083.23	12 085.71
	Cilantro	10.85	10.85	2.58	28.02	2 444.68	68.50
	Col (repollo)	19.20	19.20	18.24	350.17	1 453.52	508.98
	Ejote	50.42	50.42	10.72	540.28	6 539.83	3 533.34
	Flores	43.80	43.80	3.83	167.73	10 404.70	1 745.18
	Frijol	1 054.69	1 054.69	0.94	991.99	9 818.23	9 739.59
	Haba grano	3.75	3.75	2.12	7.95	6 949.69	55.25
	Maíz forrajero en verde	253.25	253.25	35.67	9 034.27	447.21	4 040.22
	Maíz grano	11 698.11	11 698.11	2.32	27 168.54	3 797.79	103 180.46
	Melón	135.33	135.33	17.03	2 305.32	4 536.54	10 458.18
	Pepino	28.00	28.00	12.33	345.16	6 449.70	2 226.18
	Sandía	232.70	232.70	25.58	5 952.23	3 489.46	20 770.05
	Sorgo forrajero en verde	86.50	86.50	22.27	1 926.43	530.81	1 022.57
	Sorgo grano	1 471.89	1 471.89	3.67	5 404.36	2 765.09	14 943.53
	Tomate rojo (jitomate)	302.91	302.91	158.52	48 017.30	7 167.22	344 150.40
	Tomate verde	94.51	94.51	8.56	808.89	7 652.09	6 189.70
	Trigo grano	137.62	137.62	2.72	373.88	4 313.39	1 612.69
Primavera-Verano		9 081.91	9 081.91	5.50	49 917.62	4 601.23	229 682.64
	Ajonjolí	341.40	341.40	0.89	304.41	15 787.19	4 805.78
	Avena forrajera en verde	29.37	29.37	21.74	638.51	469.97	300.08
	Calabacita	32.05	32.05	9.67	310.07	7 062.92	2 190.00
	Camote	42.00	42.00	10.50	441.00	3 187.62	1 405.74
	Cebada grano	26.50	26.50	3.45	91.43	4 744.94	433.84
	Cebolla	6.50	6.50	17.33	112.68	8 360.58	942.07
	Chícharo	10.45	10.45	1.23	12.91	7 848.18	101.32
	Chile verde	44.70	44.70	7.18	321.11	13 422.35	4 310.05

Cuadro 4.20 Resumen estatal por ciclo y cultivo — Año agrícola 2015-2016

Oaxaca — Parte 2

Ciclo agrícola	Cultivo	Superficie sembrada (ha)	Superficie cosechada (ha)	Rendimiento (t/ha)	Producción (t)	P.M.R. ($/t)	Valor de producción (Miles de $)
	Cilantro	4.15	4.15	4.79	19.87	3 086.56	61.33
	Ejote	9.70	9.70	10.09	97.84	6 023.71	589.36
	Frijol	833.62	833.62	0.94	784.10	10 493.67	8 228.09
	Maíz forrajero en verde	306.25	306.25	35.81	10 966.38	407.97	4 473.95
	Maíz grano	6 274.59	6 274.59	2.24	14 065.26	3 805.43	53 524.33
	Melón	42.00	42.00	20.49	860.58	5 822.26	5 010.52
	Nardo (gruesa)	34.46	34.46	4.55	156.81	12 415.09	1 946.81
	Noche buena (planta)	0.40	0.40	49.50	19.80	24 300.00	481.14
	Pepino	4.15	4.15	13.49	55.97	7 045.20	394.32
	Sorgo forrajero en verde	13.55	13.55	29.83	404.26	439.22	177.56
	Sorgo grano	653.98	653.98	3.58	2 338.46	3 826.27	8 947.57
	Tomate rojo (jitomate)	147.14	147.14	114.01	16 775.36	7 399.91	124 136.18
	Tomate verde	56.75	56.75	12.13	688.12	7 080.99	4 872.57
	Trigo grano	153.20	153.20	2.31	353.58	4 656.29	1 646.37
	Zempoalxochitl	15.00	15.00	6.61	99.11	7 099.79	703.66
Perennes		25 029.08	23 747.08	47.85	1 136 268.41	744.78	846 274.89
	Aguacate	140.50	113.50	5.75	652.73	12 325.53	8 045.24
	Alfalfa verde	2 790.15	2 790.15	72.68	202 777.79	414.42	84 035.64
	Caña de azúcar	7 791.00	6 986.00	69.43	485 055.85	477.61	231 669.68
	Caña de azúcar fruta	40.00	37.00	34.42	1 273.70	1 778.20	2 264.89
	Caña de azúcar piloncillo	207.00	207.00	38.50	7 969.50	1 034.25	8 242.46
	Coco fruta	651.49	651.49	9.62	6 269.40	1 184.37	7 425.27
	Copra	9.00	6.00	0.81	4.84	7 260.33	35.15
	Durazno	11.25	6.75	7.71	52.05	9 703.75	505.08
	Granada	49.00	49.00	4.36	213.64	12 493.07	2 669.02
	Limón	1 960.14	1 785.14	9.72	17 348.33	4 521.47	78 439.88
	Litchi	35.00	35.00	5.80	203.00	23 465.52	4 763.50
	Mango	932.37	866.37	6.25	5 411.02	2 661.41	14 400.94
	Manzana	6.00	4.00	7.74	30.96	8 928.94	276.44
	Naranja	15.25	15.25	6.43	98.06	3 068.33	300.88
	Nopalitos	64.40	64.40	12.01	773.64	4 844.09	3 747.58
	Papaya	204.04	191.04	70.23	13 415.85	3 873.86	51 971.06
	Pastos y praderas en verde	7 986.99	7 986.99	38.47	307 256.57	374.04	114 926.22
	Piña	785.00	785.00	67.68	53 128.80	2 581.56	137 155.18
	Plátano	850.00	850.00	27.92	23 732.00	3 652.97	86 692.28
	Rambután	5.00	5.00	1.10	5.50	23 000.00	126.50
	Semilla de caña de azúcar	265.00	110.00	83.55	9 190.00	484.16	4 449.41

Cuadro 4.20 Resumen estatal por ciclo y cultivo — Año agrícola 2015-2016

Oaxaca — Parte 3

Ciclo agrícola	Cultivo	Superficie sembrada (ha)	Superficie cosechada (ha)	Rendimiento (t/ha)	Producción (t)	P.M.R. ($/t)	Valor de producción (Miles de $)
	Toronja (pomelo)	45.00	45.00	9.00	405.00	1 158.67	469.26
	Zapote	185.50	157.00	6.37	1 000.18	3 662.67	3 663.33

Cuadro 4.21 Resumen estatal por ciclo y cultivo — Año agrícola 2015-2016

Puebla — Parte 1

Ciclo agrícola	Cultivo	Superficie sembrada (ha)	Superficie cosechada (ha)	Rendimiento (t/ha)	Producción (t)	P.M.R. ($/t)	Valor de producción (Miles de $)
Total general		151 658.88	150 119.93	31.06	4 663 010.67	1 478.07	6 892 270.24
Otoño-Invierno		30 716.78	30 568.28	12.91	394 620.80	3 980.41	1 570 753.24
	Acelga	125.60	125.60	10.76	1 351.13	1 323.72	1 788.52
	Ajo	390.50	387.50	5.97	2 312.10	10 070.68	23 284.41
	Alhelí	78.70	78.70		747.12	4 618.59	3 450.64
	Apio	45.00	45.00	21.53	969.00	4 676.37	4 531.40
	Avena forrajera en verde	1 002.11	1 002.11	23.37	23 419.88	473.34	11 085.45
	Betabel	151.00	143.00	21.24	3 037.70	4 033.76	12 253.34
	Brócoli	693.90	678.90	13.82	9 382.10	2 477.86	23 247.50
	Cacahuate	233.00	233.00	4.17	970.90	7 707.69	7 483.40
	Calabacita	1 907.42	1 907.42	13.00	24 805.02	4 446.46	110 294.62
	Calabaza	5.10	5.10	13.45	68.60	5 999.56	411.57
	Cebolla	2 302.50	2 302.50	20.05	46 170.70	4 357.48	201 187.94
	Cebollín	322.00	314.00	10.73	3 369.94	3 118.14	10 507.94
	Chícharo	158.00	158.00	8.32	1 314.62	4 096.74	5 385.66
	Chile seco	83.00	83.00	0.57	47.15	82 963.94	3 911.75
	Chile verde	156.40	156.40	7.71	1 206.13	12 506.06	15 083.94
	Cilantro	1 299.10	1 291.10	8.81	11 379.65	2 967.25	33 766.27
	Col (repollo)	671.90	637.90	40.86	26 062.50	1 729.04	45 063.17
	Coliflor	216.05	209.05	16.47	3 442.26	3 440.60	11 843.43
	Ebo (janamargo o veza)	86.40	86.40	13.46	1 162.54	780.76	907.67
	Ejote	435.80	435.80	10.26	4 471.25	5 581.38	24 955.73
	Elote	5 273.00	5 273.00	9.44	49 772.58	1 435.15	71 430.92
	Espinaca	121.00	121.00	10.21	1 235.15	1 572.53	1 942.31
	Flor perrito	3.00	3.00	8.38	25.14	1 340.10	33.69
	Flores	61.50	61.50	7.51	462.03	4 193.60	1 937.57
	Flores (gruesa)	89.10	89.10	7.84	698.34	107 934.75	75 375.15
	Frijol	380.00	380.00	1.28	487.61	10 071.92	4 911.17

Cuadro 4.21 Resumen estatal por ciclo y cultivo — Año agrícola 2015-2016

Puebla — Parte 2

Ciclo agrícola	Cultivo	Superficie sembrada (ha)	Superficie cosechada (ha)	Rendimiento (t/ha)	Producción (t)	P.M.R. ($/t)	Valor de producción (Miles de $)
	Gladiola (gruesa)	589.30	589.30	22.46	13 237.49	18 059.92	239 067.95
	Haba grano	574.50	574.50	1.88	1 079.05	12 126.30	13 084.88
	Haba verde	941.40	938.90	9.52	8 941.03	6 465.08	57 804.49
	Huauzontle	138.40	138.40	11.80	1 632.64	3 776.77	6 166.11
	Jícama	62.00	62.00	42.07	2 608.07	4 809.42	12 543.31
	Lechuga	1 114.10	1 068.10	22.00	23 494.97	2 284.40	53 671.94
	Maíz forrajero en verde	125.40	125.40	25.23	3 164.22	673.38	2 130.73
	Maíz grano	5 642.50	5 642.50	3.10	17 481.60	3 321.39	58 063.17
	Manzanilla	7.00	7.00	6.96	48.70	2 335.11	113.72
	Nabo	25.00	25.00	16.74	418.50	2 910.94	1 218.23
	Nube	250.20	250.20	8.19	2 048.05	4 074.99	8 345.78
	Papa	1 473.20	1 473.20	22.39	32 985.19	5 073.82	167 360.99
	Pápalo	48.00	48.00	5.10	244.80	1 420.83	347.82
	Pepino	159.00	159.00	18.78	2 986.33	4 155.33	12 409.20
	Perejil	9.50	9.50	14.18	134.72	3 004.60	404.78
	Pipicha	35.00	35.00	3.20	112.00	1 458.57	163.36
	Poro	51.00	39.00	10.33	403.00	3 845.91	1 549.90
	Rabanito	611.95	606.95	23.95	14 538.64	2 248.61	32 691.79
	Rábano	52.00	52.00	22.79	1 185.00	1 587.66	1 881.38
	Sandía	37.00	37.00	17.53	648.64	3 718.89	2 412.22
	Statice	23.50	23.50	8.09	190.12	1 367.98	260.08
	Tomate rojo (jitomate)	51.60	51.60	108.76	5 612.17	8 042.95	45 138.38
	Tomate verde	1 336.55	1 336.55	11.51	15 389.91	4 716.23	72 582.38
	Trigo grano	96.00	96.00	2.13	204.05	4 167.41	850.36
	Zanahoria	971.60	971.60	28.26	27 460.77	2 709.87	74 415.13
Primavera-Verano		84 893.38	84 815.38	13.51	1 145 632.85	3 202.19	3 668 537.56
	Acelga	158.90	158.90	11.16	1 773.72	2 103.80	3 731.56
	Ajo	55.50	55.50	11.76	652.80	15 488.66	10 111.00
	Albahaca	100.00	100.00	8.00	800.00	7 000.00	5 600.00
	Albricia	95.00	95.00	17.34	1 647.30	3 542.00	5 834.74
	Alhelí	77.00	77.00	8.95	689.10	5 580.99	3 845.86
	Amaranto	14.50	14.50	1.77	25.70	5 890.27	151.38
	Anturios (gruesa)	0.26	0.26	6.38	1.66	247 512.05	410.87
	Apio	94.50	94.50	20.60	1 946.83	5 332.12	10 380.73
	Arvejón	10.00	10.00	1.50	15.00	9 652.67	144.79
	Aster (manojo)	6.50	6.50	14.84	96.47	35 266.64	3 401.82
	Avena forrajera en verde	1 318.50	1 318.50	22.43	29 571.66	508.66	15 042.01

Cuadro 4.21 Resumen estatal por ciclo y cultivo — Año agrícola 2015-2016

Puebla — Parte 3

Ciclo agrícola	Cultivo	Superficie sembrada (ha)	Superficie cosechada (ha)	Rendimiento (t/ha)	Producción (t)	P.M.R. ($/t)	Valor de producción (Miles de $)
	Betabel	261.43	261.43	20.96	5 478.62	3 365.98	18 440.93
	Brócoli	1 714.25	1 714.25	17.45	29 921.72	3 992.17	119 452.74
	Cacahuate	446.20	446.20	1.64	731.18	7 112.84	5 200.77
	Calabacita	2 078.83	2 078.83	14.70	30 556.21	4 635.94	141 656.66
	Calabaza	14.00	14.00	15.86	222.00	6 125.54	1 359.87
	Camote	24.00	24.00	14.45	346.70	1 389.13	481.61
	Cebada forrajera en verde	88.00	88.00	16.73	1 471.94	813.80	1 197.86
	Cebolla	2 266.44	2 266.44	17.28	39 160.72	4 997.28	195 697.17
	Chícharo	421.00	421.00	7.90	3 325.25	4 895.66	16 279.29
	Chile verde	524.07	524.07	5.46	2 861.86	11 966.57	34 246.65
	Cilantro	1 643.91	1 643.91	10.41	17 117.83	3 081.77	52 753.25
	Col (repollo)	1 353.14	1 353.14	36.00	48 710.81	2 315.31	112 780.71
	Col de bruselas	77.63	77.63	28.16	2 185.79	6 008.50	13 133.33
	Coliflor	530.83	530.83	19.21	10 198.47	3 466.84	35 356.50
	Colza	7.00	7.00	14.72	103.01	1 216.29	125.29
	Crisantemo (gruesa)	154.50	154.50	22.67	3 503.05	21 121.38	73 989.25
	Ebo (janamargo o veza)	567.00	567.00	28.07	15 918.21	688.78	10 964.07
	Ejote	1 005.30	955.30	9.43	9 007.21	4 646.92	41 855.79
	Elote	10 888.50	10 888.50	10.83	117 921.08	1 424.88	168 022.86
	Epazote	109.50	109.50	10.86	1 189.65	3 088.18	3 673.85
	Espinaca	455.83	455.83	9.28	4 230.09	3 837.04	16 231.04
	Flor perrito	184.00	184.00	5.13	944.75	3 338.11	3 153.68
	Fresa	10.00	10.00	19.80	198.00	13 132.53	2 600.24
	Frijol	6 850.35	6 849.35	1.31	8 995.14	12 163.02	109 408.09
	Gladiola (gruesa)	509.00	509.00	16.37	8 333.94	15 968.90	133 083.84
	Haba grano	902.75	902.75	2.00	1 806.08	14 769.29	26 674.52
	Haba verde	1 307.73	1 307.73	6.39	8 355.65	4 384.41	36 634.62
	Huauzontle	298.80	298.80	9.84	2 939.78	4 276.09	12 570.77
	Jamaica	82.00	82.00	1.51	123.82	37 333.55	4 622.64
	Jícama	76.50	76.50	25.20	1 927.80	4 565.32	8 801.02
	Lechuga	1 931.29	1 931.29	20.53	39 642.39	3 039.08	120 476.40
	Maíz forrajero en verde	6 131.57	6 131.57	46.30	283 896.71	522.71	148 396.99
	Maíz grano	28 220.51	28 210.51	4.43	125 080.90	3 847.12	481 201.51
	Manzanilla	27.00	27.00	7.85	211.90	4 836.81	1 024.92
	Melón	15.00	15.00	8.19	122.80	4 825.00	592.51
	Menta	5.00	5.00	4.34	21.70	22 100.00	479.57
	Nabo	86.00	86.00	17.79	1 529.91	2 444.20	3 739.40

Cuadro 4.21 Resumen estatal por ciclo y cultivo — Año agrícola 2015-2016

Puebla — Parte 4

Ciclo agrícola	Cultivo	Superficie sembrada (ha)	Superficie cosechada (ha)	Rendimiento (t/ha)	Producción (t)	P.M.R. ($/t)	Valor de producción (Miles de $)
	Napa	82.00	82.00	22.83	1 872.00	3 253.61	6 090.75
	Nardo	9.00	9.00	20.30	182.70	1 500.66	274.17
	Noche buena (planta)	39.37	39.37	46.02	1 812.00	14 727.93	26 687.01
	Nube	207.00	207.00	8.36	1 730.94	4 113.28	7 119.84
	Papa	1 407.28	1 407.28	23.62	33 239.73	4 478.74	148 872.03
	Pápalo	47.50	47.50	9.15	434.56	3 187.32	1 385.08
	Pastos y praderas	84.00	84.00	43.25	3 633.07	848.45	3 082.48
	Pepino	207.50	207.50	20.60	4 275.30	4 406.47	18 838.96
	Perejil	54.33	54.33	11.84	643.05	1 946.68	1 251.81
	Pipicha	30.50	30.50	3.13	95.47	3 349.85	319.81
	Polar	31.50	31.50	7.96	250.81	1 515.69	380.15
	Poro	112.00	112.00	15.32	1 715.90	4 963.57	8 516.99
	Rabanito	698.13	698.13	16.38	11 438.31	2 730.92	31 237.07
	Rábano	114.00	114.00	16.05	1 829.50	1 431.42	2 618.78
	Salvia	9.00	9.00	2.10	18.90	15 300.00	289.17
	Sandía	21.70	21.70	15.40	334.18	2 866.72	958.00
	Sorgo grano	2 743.23	2 743.23	5.17	14 174.62	3 253.39	46 115.52
	Statice	98.00	98.00	8.16	799.35	1 254.97	1 003.16
	Terciopelo (manojo)	124.00	124.00	30.82	3 822.00	2 072.24	7 920.10
	Tomate rojo (jitomate)	712.89	712.89	159.39	113 625.17	7 528.47	855 423.76
	Tomate verde	2 398.49	2 381.49	13.06	31 110.59	4 657.18	144 887.56
	Tomillo	10.00	10.00	3.76	37.64	11 384.70	428.52
	Trigo grano	45.00	45.00	1.98	89.20	4 268.05	380.71
	Zanahoria	1 922.14	1 922.14	25.23	48 494.52	2 628.80	127 482.60
	Zempoalxochitl	485.30	485.30	9.19	4 460.43	2 681.03	11 958.56
Perennes		36 048.72	34 736.27	89.90	3 122 757.02	529.33	1 652 979.44
	Aguacate	911.20	869.70	9.03	7 849.69	5 154.42	40 460.60
	Alcachofa	45.50	45.50	12.89	586.50	3 029.97	1 777.08
	Alfalfa verde	14 736.79	14 688.79	75.08	1 102 899.15	409.50	451 642.00
	Arándano	6.00	6.00	4.50	27.00	20 000.00	540.00
	Caña de azúcar	15 459.00	14 334.00	112.25	1 609 019.67	472.31	759 958.43
	Caña de azúcar fruta	264.00	264.00	50.44	13 317.45	445.51	5 933.04
	Ciruela	239.30	239.30	5.74	1 374.21	4 339.36	5 963.19
	Durazno	191.00	186.00	7.70	1 431.90	6 724.16	9 628.33
	Frambuesa	0.75	0.50	3.50	1.74	22 126.44	38.50
	Granada	30.00	30.00	2.80	84.00	12 320.12	1 034.89
	Guaje	254.92	250.42	3.25	813.02	3 926.62	3 192.42

Cuadro 4.21 Resumen estatal por ciclo y cultivo — Año agrícola 2015-2016

Puebla — Parte 5

Ciclo agrícola	Cultivo	Superficie sembrada (ha)	Superficie cosechada (ha)	Rendimiento (t/ha)	Producción (t)	P.M.R. ($/t)	Valor de producción (Miles de $)
	Guayaba	33.50	32.50	9.06	294.57	3 930.51	1 157.81
	Hierbabuena	12.00	11.00	15.36	168.92	4 464.72	754.18
	Higo	30.80	30.50	5.71	174.30	4 356.51	759.34
	Limón	83.31	80.81	10.01	808.59	3 388.28	2 739.73
	Mango	23.00	23.00	8.08	185.75	4 171.63	774.88
	Manzana	76.10	76.10	10.59	805.89	2 847.88	2 295.08
	Naranja	72.20	72.20	10.64	768.30	1 964.84	1 509.59
	Nopalitos	26.00	24.00	46.25	1 110.00	3 005.79	3 336.43
	Papaya	202.65	198.65	42.58	8 458.89	4 490.60	37 985.51
	Pastos y praderas en verde	202.00	198.00	45.14	8 938.62	341.53	3 052.78
	Pera	337.00	336.50	8.18	2 753.54	3 005.02	8 274.43
	Pitahaya	8.20	8.20	8.23	67.47	17 646.66	1 190.62
	Pitaya	34.00	34.00	5.56	188.90	11 272.00	2 129.28
	Plantas de ornato (planta)	0.40	0.40	4.28	1.71	45 438.60	77.70
	Rosa (gruesa)	191.90	190.50	5.16	982.03	108 944.45	106 986.72
	Sábila	55.50	55.00	96.81	5 324.30	695.92	3 705.28
	Semilla de caña de azúcar	2 177.00	2 177.00	161.87	352 399.00	548.80	193 395.72
	Te limón	25.00	25.00	11.30	282.50	1 260.00	355.95
	Tejocote	293.70	247.70	6.60	1 634.91	1 375.57	2 248.93
	Tuna	25.00	0.00	0.00	0.00	#¡DIV/0!	0.00
	Uva	1.00	1.00	4.50	4.50	18 000.00	81.00

Cuadro 4.22 Resumen estatal por ciclo y cultivo — Año agrícola 2015-2016

Querétaro de Arteaga — Parte 1

Ciclo agrícola	Cultivo	Superficie sembrada (ha)	Superficie cosechada (ha)	Rendimiento (t/ha)	Producción (t)	P.M.R. ($/t)	Valor de producción (Miles de $)
Total general		54 543.01	54 419.28	33.54	1 825 345.46	1 376.17	2 511 987.16
Otoño-Invierno		9 623.40	9 620.40	26.94	259 138.35	2 359.26	611 375.98
	Ajo	92.00	92.00	8.00	735.72	24 730.18	18 194.49
	Apio	64.00	64.00	26.30	1 683.20	6 350.00	10 688.32
	Avena forrajera en verde	2 938.56	2 938.56	27.57	81 025.94	436.68	35 382.51
	Brócoli	370.00	370.00	14.90	5 513.30	3 430.66	18 914.26
	Cebada grano	1 850.81	1 850.81	6.01	11 114.45	3 764.38	41 839.04
	Cebolla	390.00	390.00	29.79	11 618.83	3 136.00	36 436.65
	Chile verde	119.00	119.00	16.71	1 988.78	8 492.28	16 889.27
	Chile verde morrón	23.00	23.00	248.00	5 704.00	10 019.15	57 149.23

Cuadro 4.22 Resumen estatal por ciclo y cultivo — Año agrícola 2015-2016

Querétaro de Arteaga — Parte 2

Ciclo agrícola	Cultivo	Superficie sembrada (ha)	Superficie cosechada (ha)	Rendimiento (t/ha)	Producción (t)	P.M.R. ($/t)	Valor de producción (Miles de $)
	Coliflor	71.00	71.00	16.30	1 157.30	5 399.85	6 249.25
	Espinaca	54.00	54.00	22.00	1 188.00	2 850.00	3 385.80
	Frijol	45.00	45.00	1.86	83.65	7 045.67	589.37
	Lechuga	438.00	435.00	26.64	11 586.80	2 788.91	32 314.50
	Maíz grano	186.00	186.00	2.40	447.25	3 397.72	1 519.63
	Rye grass en verde	34.00	34.00	43.09	1 465.00	529.33	775.47
	Tomate rojo (jitomate)	87.00	87.00	477.32	41 526.60	5 319.77	220 911.88
	Tomate verde	277.00	277.00	23.03	6 379.70	5 625.11	35 886.50
	Trigo forrajero verde	123.00	123.00	36.27	4 461.00	526.66	2 349.42
	Trigo grano	261.00	261.00	6.69	1 745.40	3 212.31	5 606.76
	Triticale forrajero en verde	1 488.00	1 488.00	31.35	46 649.20	449.64	20 975.17
	Zanahoria	712.03	712.03	32.39	23 064.23	1 964.88	45 318.46
Primavera-Verano		36 343.59	36 272.86	26.96	977 908.77	1 402.84	1 371 853.02
	Apio	67.00	67.00	31.00	2 077.00	5 378.50	11 171.14
	Avena forrajera en verde	197.00	197.00	10.56	2 079.80	476.22	990.44
	Brócoli	460.73	440.73	15.72	6 929.27	3 454.87	23 939.71
	Cacahuate	4.00	4.00	1.50	6.00	13 000.00	78.00
	Camote	3.00	3.00	4.65	13.95	3 519.71	49.10
	Cebolla	150.73	150.73	26.50	3 994.63	4 071.27	16 263.22
	Chile verde	568.43	568.43	30.61	17 399.90	10 062.53	175 087.04
	Coliflor	185.73	135.00	15.89	2 145.50	4 458.96	9 566.69
	Elote	192.00	192.00	10.63	2 040.41	4 048.04	8 259.66
	Frijol	564.65	564.65	1.77	1 001.35	7 303.19	7 313.05
	Jícama	95.00	95.00	31.79	3 020.50	2 978.79	8 997.45
	Lechuga	521.73	521.73	29.71	15 500.00	3 306.73	51 254.28
	Maíz forrajero en verde	10 188.00	10 188.00	70.50	718 207.85	474.73	340 956.19
	Maíz grano	21 568.32	21 568.32	7.45	160 665.98	3 432.49	551 484.04
	Pastos y praderas	342.00	342.00	16.50	5 643.00	950.00	5 360.85
	Pepino	2.80	2.80	99.30	278.04	5 450.01	1 515.32
	Sorgo forrajero en verde	177.00	177.00	39.97	7 074.90	531.89	3 763.08
	Sorgo grano	601.69	601.69	9.29	5 588.97	3 335.37	18 641.29
	Tomate rojo (jitomate)	98.38	98.38	153.75	15 126.37	6 751.21	102 121.23
	Tomate verde	308.40	308.40	23.64	7 289.35	4 287.16	31 250.64
	Zanahoria	47.00	47.00	38.85	1 826.00	2 075.90	3 790.60
Perennes		8 576.02	8 526.02	69.00	588 298.34	898.79	528 758.16
	Aguacate	55.00	51.00	2.49	126.90	8 746.81	1 109.97
	Alfalfa verde	6 961.32	6 961.32	80.27	558 802.27	593.43	331 607.69

Cuadro 4.22 Resumen estatal por ciclo y cultivo — Año agrícola 2015-2016

Querétaro de Arteaga — Parte 3

Ciclo agrícola	Cultivo	Superficie sembrada (ha)	Superficie cosechada (ha)	Rendimiento (t/ha)	Producción (t)	P.M.R. ($/t)	Valor de producción (Miles de $)
	Durazno	23.00	21.00	1.83	38.45	6 843.69	263.14
	Espárrago	795.00	772.00	4.17	3 219.20	33 681.93	108 428.88
	Granada	4.00	2.00	3.40	6.81	3 008.81	20.49
	Guayaba	53.00	50.00	4.00	200.00	3 845.00	769.00
	Limón	3.00	2.00	4.00	8.00	2 442.50	19.54
	Manzana	20.00	17.00	8.95	152.15	5 697.14	866.82
	Nopalitos	31.00	31.00	22.03	683.05	4 549.54	3 107.56
	Nuez	24.00	24.00	1.16	27.84	13 000.00	361.92
	Pastos y praderas en verde	4.00	4.00	56.30	225.20	545.07	122.75
	Pera	3.00	3.00	5.25	15.75	5 300.32	83.48
	Rosa (gruesa)	57.00	57.00	16.57	944.49	47 001.38	44 392.33
	Rye grass en verde	300.00	300.00	73.00	21 900.00	396.46	8 682.47
	Uva	242.18	230.18	8.44	1 943.81	14 842.71	28 851.40
	Zarzamora	0.52	0.52	8.50	4.42	16 000.00	70.72

Cuadro 4.23 Resumen estatal por ciclo y cultivo — Año agrícola 2015-2016

Quintana Roo — Parte 1

Ciclo agrícola	Cultivo	Superficie sembrada (ha)	Superficie cosechada (ha)	Rendimiento (t/ha)	Producción (t)	P.M.R. ($/t)	Valor de producción (Miles de $)
Total general		6 291.58	6 192.58	10.63	65 834.48	4 763.57	313 606.98
Otoño-Invierno		935.58	934.58	8.34	7 792.15	5 962.03	46 457.01
	Calabacita	78.00	78.00	8.86	691.40	5 393.84	3 729.30
	Calabaza semilla o chihua	18.00	18.00	0.95	17.10	22 052.63	377.10
	Chile habanero	43.47	43.47	13.19	573.48	26 776.80	15 355.96
	Elote	350.00	350.00	5.45	1 907.50	5 597.64	10 677.50
	Frijol	10.00	10.00	1.20	12.00	12 000.00	144.00
	Maíz grano	125.00	125.00	4.18	522.75	3 550.01	1 855.76
	Pepino	10.00	10.00	14.24	142.40	3 500.00	498.40
	Sandía	136.50	136.50	19.78	2 699.80	3 018.89	8 150.41
	Sorgo grano	130.00	130.00	3.49	453.70	2 651.18	1 202.84
	Tomate rojo (jitomate)	34.61	33.61	22.97	772.02	5 784.49	4 465.74
Primavera-Verano		3 716.00	3 716.00	4.54	16 853.53	6 464.56	108 950.70
	Calabacita	32.00	32.00	8.44	270.08	5 388.14	1 455.23
	Calabaza semilla o chihua	205.00	205.00	2.90	198.58	33 104.17	6 573.83
	Chile verde	17.00	17.00	53.75	336.50	22 402.17	7 538.33
	Elote	220.00	220.00	11.25	1 310.30	3 771.05	4 941.21

Cuadro 4.23 Resumen estatal por ciclo y cultivo — Año agrícola 2015-2016

Quintana Roo — Parte 2

Ciclo agrícola	Cultivo	Superficie sembrada (ha)	Superficie cosechada (ha)	Rendimiento (t/ha)	Producción (t)	P.M.R. ($/t)	Valor de producción (Miles de $)
	Maíz grano	2 290.00	2 290.00	13.27	9 439.55	3 567.40	33 674.62
	Pepino	25.00	25.00	115.50	1 605.00	17 366.95	27 873.95
	Sandía	90.00	90.00	14.67	1 320.30	4 000.00	5 281.20
	Sorgo grano	85.00	85.00	3.76	319.60	4 678.00	1 495.09
	Soya	738.00	738.00	4.08	1 451.82	7 000.00	10 162.74
	Tomate rojo (jitomate)	14	14	127.95	601.8	16541.21	9954.50
Perennes		1 640.00	1 542.00	26.71	41 188.80	3 840.83	158 199.27
	Limón	951.00	863.00	21.00	18 120.00	2 484.16	45 012.93
	Naranja	492.00	492.00	17.92	8 816.80	2 883.37	25 422.09
	Papaya	187.00	187.00	76.21	14 252.00	6 158.03	87 764.25
	Stevia	10.00	0.00	0.00	0.00	0.00	0.00

Cuadro 4.24 Resumen estatal por ciclo y cultivo — Año agrícola 2015-2016

San Luis Potosí — Parte 1

Ciclo agrícola	Cultivo	Superficie sembrada (ha)	Superficie cosechada (ha)	Rendimiento (t/ha)	Producción (t)	P.M.R. ($/t)	Valor de producción (Miles de $)
Total general		124 193.66	119 511.70	43.70	5 222 570.60	1 597.43	8 342 684.49
Otoño-Invierno		8 033.13	7 935.13	19.44	154 252.76	2 287.40	352 837.53
	Acelga	14.00	13.00	6.41	83.30	4 982.59	415.05
	Ajo	60.50	60.50	8.05	487.11	15 662.77	7 629.49
	Apio	4.00	4.00	28.00	112.00	5 430.00	608.16
	Avena forrajera en verde	2 252.31	2 252.31	20.61	46 418.10	487.67	22 636.62
	Betabel	3.00	3.00	8.60	25.80	5 350.00	138.03
	Brócoli	14.00	13.00	24.80	322.40	4 176.43	1 346.48
	Cacahuate	130.00	130.00	2.87	372.92	11 380.03	4 243.84
	Calabacita	90.00	90.00	25.15	2 263.10	4 315.21	9 765.76
	Cártamo	11.00	11.00	2.00	22.00	3 600.00	79.20
	Cebada forrajera en verde	10.00	10.00	22.00	220.00	475.00	104.50
	Cebolla	429.69	422.69	34.24	14 474.13	3 396.83	49 166.20
	Chile verde	631.71	581.71	25.76	14 986.48	5 309.96	79 577.68
	Chile verde morrón	4.00	4.00	18.00	72.00	7 500.00	540.00
	Cilantro	73.00	73.00	5.78	421.70	5 337.04	2 250.63
	Col (repollo)	68.00	65.00	32.10	2 086.40	1 588.95	3 315.18
	Coliflor	55.00	52.00	31.11	1 617.50	4 788.41	7 745.26
	Elote	2 283.98	2 268.98	13.74	31 185.59	1 728.37	53 900.22

Cuadro 4.24 Resumen estatal por ciclo y cultivo — Año agrícola 2015-2016

San Luis Potosí — Parte 2

Ciclo agrícola	Cultivo	Superficie sembrada (ha)	Superficie cosechada (ha)	Rendimiento (t/ha)	Producción (t)	P.M.R. ($/t)	Valor de producción (Miles de $)
	Espinaca	7.50	7.50	6.43	48.25	4 937.20	238.22
	Frijol	17.00	17.00	1.06	18.10	9 533.15	172.55
	Garbanzo forrajero	203.00	203.00	7.12	1 446.15	813.66	1 176.67
	Lechuga	110.50	105.50	31.07	3 277.50	2 270.73	7 442.31
	Maíz forrajero en verde	52.00	52.00	38.00	1 976.00	427.26	844.27
	Maíz grano	402.00	402.00	3.68	1 479.50	2 869.47	4 245.38
	Manzanilla	4.00	4.00	5.58	22.30	5 455.16	121.65
	Melón	46.00	46.00	30.26	1 392.00	1 652.59	2 300.40
	Pepino	15.00	15.00	42.23	633.50	3 787.45	2 399.35
	Perejil	2.00	2.00	6.20	12.40	7 154.84	88.72
	Rábano	8.50	8.50	8.86	75.30	4 366.53	328.80
	Sandía	299.10	299.10	33.76	10 098.25	1 685.51	17 020.72
	Sorgo forrajero en verde	0.61	0.61	14.00	8.54	980.09	8.37
	Sorgo grano	121.73	121.73	3.20	389.54	2 799.97	1 090.70
	Tomate rojo (jitomate)	476.00	463.00	35.03	16 220.50	4 077.83	66 144.38
	Tomate verde	106.00	106.00	17.05	1 807.00	2 894.31	5 230.01
	Trigo grano	18.00	18.00	2.80	50.40	4 200.00	211.68
	Zanahoria	10.00	10.00	12.70	127.00	2 449.21	311.05
Primavera-Verano		48 955.69	48 595.69	13.18	640 510.63	8 107.78	5 193 116.77
	Acelga	31.00	29.50	6.23	183.77	5 322.78	978.22
	Ajo	35.00	35.00	7.02	245.80	13 816.44	3 396.08
	Apio	12.00	12.00	29.92	359.00	4 993.48	1 792.66
	Avena forrajera en verde	731.00	731.00	17.00	12 427.90	464.47	5 772.38
	Berenjena	12.00	12.00	75.00	900.00	12 756.00	11 480.40
	Betabel	27.00	26.00	8.87	230.73	6 088.37	1 404.77
	Brócoli	19.00	19.00	24.39	463.50	4 742.98	2 198.37
	Cacahuate	154.00	154.00	2.02	311.00	12 374.92	3 848.60
	Calabacita	169.50	168.50	21.27	3 584.75	5 139.84	18 425.04
	Camote	40.00	40.00	17.80	712.00	5 460.67	3 888.00
	Cebada grano	23.00	23.00	1.50	34.50	3 900.00	134.55
	Cebolla	1 505.25	1 503.25	37.22	55 947.45	3 253.35	182 016.38
	Chayote	70.00	70.00	15.00	1 050.00	4 947.43	5 194.80
	Chícharo	24.00	24.00	8.40	201.70	11 331.63	2 285.59
	Chile verde	22 048.10	21 698.10	4.45	96 604.69	26 660.42	2 575 521.93
	Cilantro	169.85	166.85	6.87	1 145.74	7 053.26	8 081.20
	Col (repollo)	114.20	114.20	35.76	4 083.59	2 210.36	9 026.19
	Coliflor	55.25	55.25	35.39	1 955.23	6 035.56	11 800.90

Cuadro 4.24 Resumen estatal por ciclo y cultivo — Año agrícola 2015-2016

San Luis Potosí — Parte 3

Ciclo agrícola	Cultivo	Superficie sembrada (ha)	Superficie cosechada (ha)	Rendimiento (t/ha)	Producción (t)	P.M.R. ($/t)	Valor de producción (Miles de $)
	Ejote	43.00	43.00	8.78	377.38	10 379.99	3 917.20
	Elote	3 193.50	3 193.50	13.52	43 178.77	2 072.07	89 469.43
	Espinaca	13.50	12.00	6.23	74.70	6 357.43	474.90
	Frijol	1 604.00	1 604.00	1.85	2 964.22	10 365.84	30 726.63
	Jícama	29.00	29.00	19.43	563.50	3 759.54	2 118.50
	Lechuga	239.50	239.50	32.55	7 796.48	2 940.56	22 926.00
	Maíz forrajero en verde	751.00	751.00	43.37	32 567.72	535.05	17 425.42
	Maíz grano	14 516.50	14 516.50	3.98	57 818.87	3 609.74	208 710.89
	Manzanilla	2.50	2.50	3.80	9.50	9 490.53	90.16
	Mejorana	2.00	2.00	3.00	6.00	10 000.00	60.00
	Nube	9.00	9.00	8.50	76.50	5 112.03	391.07
	Pepino	102.90	102.90	109.34	11 251.24	5 205.16	58 564.49
	Perejil	4.00	4.00	7.50	30.00	8 156.33	244.69
	Rábano	21.00	21.00	8.66	181.80	7 294.83	1 326.20
	Sandía	283.00	283.00	32.51	9 200.25	2 866.49	26 372.46
	Sorgo forrajero en verde	220.00	220.00	30.38	6 683.00	458.31	3 062.91
	Sorgo grano	144.00	144.00	1.74	250.30	2 854.93	714.59
	Soya	300.00	300.00	2.10	630.00	6 120.35	3 855.82
	Tomate rojo (jitomate)	1 999.24	1 999.24	141.24	282 367.25	6 562.09	1 852 918.68
	Tomate verde	148.00	148.00	22.45	3 323.19	5 233.20	17 390.91
	Tomillo	3.00	3.00	3.00	9.00	10 000.00	90.00
	Trigo grano	28.00	28.00	2.80	78.40	3 278.57	257.04
	Zanahoria	17.50	17.50	11.91	208.49	3 167.39	660.37
	Zempoalxochitl	41.40	41.40	10.21	422.72	9 704.65	4 102.35
Perennes		67 204.84	62 980.88	70.30	4 427 807.21	631.63	2 796 730.19
	Aguacate	15.81	12.81	7.12	91.26	10 423.08	951.21
	Alfalfa verde	14 353.23	14 193.23	118.70	1 684 730.70	605.02	1 019 304.06
	Caña de azúcar	30 050.57	27 123.61	84.40	2 289 205.07	479.29	1 097 189.57
	Durazno	41.00	40.00	4.88	195.25	10 077.80	1 967.69
	Espárrago	80.00	0.00	0.00	0.00	#¡DIV/0!	0.00
	Granada	9.00	9.00	6.25	56.25	7 499.91	421.87
	Hierbabuena	4.00	4.00	17.11	68.44	8 038.72	550.17
	Higo	10.00	10.00	3.40	34.00	8 247.06	280.40
	Limón	1 610.00	1 260.00	16.00	20 154.36	2 946.61	59 387.08
	Litchi	178.00	178.00	2.91	517.35	24 011.73	12 422.47
	Mandarina	150.00	150.00	13.70	2 055.00	1 681.24	3 454.95
	Manzana	17.00	15.00	8.50	127.50	8 500.00	1 083.75

Cuadro 4.24 Resumen estatal por ciclo y cultivo — Año agrícola 2015-2016

San Luis Potosí — Parte 4

Ciclo agrícola	Cultivo	Superficie sembrada (ha)	Superficie cosechada (ha)	Rendimiento (t/ha)	Producción (t)	P.M.R. ($/t)	Valor de producción (Miles de $)
	Membrillo	18.00	17.00	7.84	133.20	8 006.61	1 066.48
	Naranja	7 026.03	6 544.03	18.84	123 280.69	3 044.12	375 281.74
	Nopalitos	57.50	57.50	26.66	1 533.00	2 037.30	3 123.18
	Nuez	328.00	135.00	2.65	357.90	44 085.22	15 778.10
	Papaya	49.33	49.33	80.00	3 946.40	2 300.00	9 076.72
	Pastos y praderas en verde	12 835.37	12 835.37	22.19	284 869.70	628.57	179 059.71
	Rye grass en verde	128.00	103.00	87.44	9 006.54	612.86	5 519.72
	Sábila	105.00	105.00	40.00	4 200.00	340.08	1 428.34
	Tuna	30.00	30.00	11.30	339.00	6 005.31	2 035.80
	Uva	75.00	75.00	7.28	546.00	10 893.41	5 947.80
	Zacate	34.00	34.00	69.40	2 359.60	593.06	1 399.38

Cuadro 4.25 Resumen estatal por ciclo y cultivo — Año agrícola 2015-2016

Sinaloa — Parte 1

Ciclo agrícola	Cultivo	Superficie sembrada (ha)	Superficie cosechada (ha)	Rendimiento (t/ha)	Producción (t)	P.M.R. ($/t)	Valor de producción (Miles de $)
Total general		237 099.41	229 502.99	11.84	2 717 501.72	3 783.16	10 317 265.50
Otoño-Invierno		120 944.16	118 497.02	13.04	1 545 261.98	4 732.55	7 313 028.81
	Ajonjolí	113.50	13.50	0.67	9.05	14 792.27	133.87
	Algodón hueso	26.96	26.96	2.50	67.40	12 500.00	842.50
	Baby back choi	322.89	322.89	7.25	2 340.95	6 622.44	15 502.79
	Berenjena	1 315.20	1 315.20	50.64	66 597.01	6 520.16	434 223.11
	Calabacita	1 633.04	1 609.14	18.98	30 910.87	3 554.57	109 874.92
	Calabaza	449.89	449.89	14.06	6 325.45	5 014.00	31 715.82
	Cártamo	909.24	858.88	1.73	1 484.94	4 530.13	6 726.97
	Cebolla	1 141.97	1 141.97	24.58	28 073.78	2 063.65	57 934.41
	Cebollín	5.71	5.71	7.80	44.54	4 199.82	187.06
	Chía	358.62	356.62	0.54	190.95	18 075.94	3 451.60
	Chícharo	127.19	127.19	12.50	1 590.01	2 500.00	3 975.03
	Chile verde	6 886.85	6 857.60	43.81	300 416.21	5 680.68	1 706 569.34
	Col (repollo)	4.71	4.71	30.02	141.39	3 756.98	531.20
	Ejote	13.45	13.45	2.34	31.50	4 438.73	139.82
	Elote	2 312.87	2 282.87	13.36	30 489.93	3 794.22	115 685.64
	Fresa	13.21	13.21	6.25	82.56	17 000.48	1 403.56
	Frijol	11 438.59	11 143.59	1.47	16 416.63	14 888.05	244 411.53
	Gai lan	507.85	507.85	13.03	6 617.29	10 799.99	71 466.68
	Garbanzo grano	10 963.70	10 940.70	1.74	18 990.69	11 880.95	225 627.35

Cuadro 4.25 Resumen estatal por ciclo y cultivo — Año agrícola 2015-2016

Sinaloa — Parte 2

Ciclo agrícola	Cultivo	Superficie sembrada (ha)	Superficie cosechada (ha)	Rendimiento (t/ha)	Producción (t)	P.M.R. ($/t)	Valor de producción (Miles de $)
	Hortalizas	22.07	22.07	6.16	135.89	4 521.52	614.43
	Jícama	42.00	42.00	26.50	1 113.00	3 487.50	3 881.59
	Lechuga	10.21	10.21	11.98	122.32	4 286.87	524.37
	Maíz grano	36 168.50	34 543.21	9.94	343 506.58	3 352.80	1 151 707.93
	Melón amargo	319.54	319.54	23.43	7 486.82	6 257.50	46 848.79
	Napa	203.00	0.00	0.00	0.00	0.00	0.00
	Papa	1 513.82	1 513.82	26.07	39 466.12	7 168.99	282 932.20
	Pepino	1 425.04	1 425.04	68.05	96 969.03	4 889.27	474 107.35
	Poro	5.00	5.00	28.73	143.65	8 600.00	1 235.39
	Rábano	6.21	6.21	8.30	51.54	2 800.16	144.32
	Sandía	884.88	884.88	28.65	25 349.78	3 253.96	82 487.05
	Semilla de frijol	656.83	656.83	1.60	1 052.49	24 974.71	26 285.63
	Semilla de maíz grano	2 376.46	2 376.46	7.31	17 377.27	6 162.37	107 085.14
	Semilla de papa	145.97	145.97	15.25	2 226.04	18 800.02	41 849.60
	Semilla de trigo grano	1 002.82	1 002.82	3.51	3 522.39	11 526.06	40 599.28
	Shop suey	25.82	25.82	1.50	38.73	4 642.14	179.79
	Sorgo escobero	95.00	95.00	2.29	217.45	4 907.79	1 067.20
	Sorgo forrajero en verde	812.67	812.67	5.92	4 814.69	722.90	3 480.53
	Sorgo grano	10 642.51	10 642.51	4.66	49 634.72	2 930.25	145 442.28
	Tomate rojo (jitomate)	4 619.64	4 579.55	63.99	293 039.48	4 589.54	1 344 917.04
	Tomate verde	4 229.01	4 203.76	18.04	75 820.70	3 902.61	295 898.81
	Trigo grano	16 920.42	16 920.42	3.86	65 353.51	3 342.77	218 461.83
	Varios	22.45	22.45	12.00	269.40	3 650.00	983.31
	Yu-choy	161.85	161.85	24.65	3 989.60	2 500.00	9 974.01
	Zacate	87.00	87.00	31.49	2 739.63	700.00	1 917.74
Primavera-Verano		86 819.59	86 819.59	7.16	621 991.35	3 582.62	2 228 358.76
	Ajonjolí	1 947.00	1 947.00	0.80	1 557.60	16 000.00	24 921.60
	Cacahuate	39.50	39.50	1.50	59.25	6 400.00	379.20
	Calabacita	28.00	28.00	12.45	348.60	6 200.00	2 161.32
	Cártamo	81.14	81.14	0.80	64.91	5 500.23	357.02
	Cebolla	45.00	45.00	14.00	630.00	5 500.00	3 465.00
	Cilantro	14.00	14.00	8.29	116.00	5 879.31	682.00
	Col (repollo)	15.00	15.00	22.00	330.00	2 250.00	742.50
	Elote	487.11	487.11	14.42	7 025.04	1 773.88	12 461.60
	Frijol	6.90	6.90	1.00	6.90	16 400.00	113.16
	Garbanzo grano	127.70	127.70	1.24	158.60	10 357.50	1 642.70
	Girasol	9.94	9.94	1.80	17.89	8 200.67	146.71

Cuadro 4.25 Resumen estatal por ciclo y cultivo — Año agrícola 2015-2016

Sinaloa — Parte 3

Ciclo agrícola	Cultivo	Superficie sembrada (ha)	Superficie cosechada (ha)	Rendimiento (t/ha)	Producción (t)	P.M.R. ($/t)	Valor de producción (Miles de $)
	Maíz grano	35 272.23	35 272.23	10.01	352 995.33	3 698.23	1 305 456.61
	Rábano	4.00	4.00	13.00	52.00	4 200.00	218.40
	Sandía	6.00	6.00	12.00	72.00	4 200.00	302.40
	Shop suey	9.50	9.50	8.00	76.00	4 645.00	353.02
	Sorgo escobero	20.00	20.00	4.35	87.00	2 850.00	247.95
	Sorgo forrajero en verde	81.00	81.00	18.72	1 516.23	871.97	1 322.10
	Sorgo grano	43 293.17	43 293.17	5.62	243 391.00	3 173.58	772 421.47
	Soya	5 319.40	5 319.40	2.50	13 298.50	7 500.00	99 738.75
	Zanahoria	13.00	13.00	14.50	188.50	6 500.00	1 225.25
Perennes		29 335.66	24 186.38	22.75	550 248.39	1 410.05	775 877.93
	Agave	60.00	0.00	0.00	0.00	0.00	0.00
	Aguacate	2.85	2.85	33.06	33.06	14 000.00	462.84
	Alfalfa achicalada	236.07	236.07	3 071.81	3 071.81	3 026.90	9 298.07
	Alfalfa verde	201.00	201.00	4 548.10	4 548.10	556.00	2 528.75
	Arándano	263.70	10.70	128.40	128.40	22 550.00	2 895.42
	Caña de azúcar	6 219.48	2 975.48	247 636.27	247 636.27	462.12	114 437.89
	Espárrago	59.00	0.00	0.00	0.00	0.00	0.00
	Forrajes	398.25	398.25	2 638.38	2 638.38	725.41	1 913.90
	Higuerilla	620.00	0.00	0.00	0.00	0.00	0.00
	Limón	670.64	227.41	829.43	829.43	3 961.23	3 285.55
	Litchi	133.53	133.53	371.21	371.21	15 587.72	5 786.37
	Mango	16 852.04	16 776.04	201 669.75	201 669.75	2 705.28	545 572.15
	Naranja	1 274.60	1 264.60	10 700.87	10 700.87	1 772.13	18 963.32
	Nopalitos	8.50	8.50	37.85	37.85	2 907.27	110.04
	Papaya	209.00	209.00	8 410.88	8 410.88	3 210.29	27 001.35
	Pastos y praderas en verde	1 205.58	1 205.58	30 452.33	30 452.33	785.22	23 911.88
	Semilla de caña de azúcar	400.00	400.00	36 048.00	36 048.00	426.80	15 385.29
	Toronja (pomelo)	39.87	39.87	1 206.07	1 206.07	1 630.00	1 965.89
	Zacate	481.55	97.50	2 465.99	2 465.99	956.70	2 359.22

Cuadro 4.26 Resumen estatal por ciclo y cultivo — Año agrícola 2015-2016

Sonora — Parte 1

Ciclo agrícola	Cultivo	Superficie sembrada (ha)	Superficie cosechada (ha)	Rendimiento (t/ha)	Producción (t)	P.M.R. ($/t)	Valor de producción (Miles de $)
Total general		241 036.72	231 863.02	12.07	2 798 555.97	4 505.02	12 608 454.70
Otoño-Invierno		114 306.13	114 112.39	12.12	1 382 488.47	3 566.15	4 930 165.94
	Acelga	20.74	20.00	14.68	293.62	1 964.10	576.70
	Ajo	192.75	192.75	7.53	1 450.64	16 195.82	23 494.31
	Apio	186.33	134.33	78.80	10 584.56	4 992.75	52 846.06
	Avena forrajera en verde	5 735.51	5 733.51	27.06	155 159.60	651.85	101 140.07
	Berenjena	3.00	3.00	40.00	120.00	10 650.00	1 278.00
	Betabel	106.00	106.00	15.36	1 628.40	8 165.03	13 295.93
	Brócoli	438.17	438.17	14.98	6 563.05	9 085.13	59 626.14
	Calabacita	2 194.20	2 148.20	19.76	42 442.81	6 288.63	266 907.09
	Calabaza	2 348.99	2 348.99	20.91	49 109.57	4 825.75	236 990.34
	Cártamo	11 975.31	11 975.31	1.80	21 613.63	6 624.59	143 181.35
	Cebada forrajera en verde	3 736.65	3 736.65	27.41	102 414.85	687.88	70 448.78
	Cebolla	437.26	437.26	34.10	14 912.59	4 295.62	64 058.76
	Cebollín	381.57	381.57	16.50	6 295.91	9 099.99	57 292.74
	Chícharo	10.05	10.05	6.45	64.82	3 000.00	194.46
	Chile verde	1 196.31	1 196.31	41.33	49 440.84	5 198.73	257 029.77
	Cilantro	185.64	185.64	12.98	2 409.15	4 745.35	11 432.27
	Col (repollo)	141.22	141.22	30.40	4 292.49	3 037.96	13 040.42
	Col de bruselas	0.89	0.89	12.00	10.68	11 354.87	121.27
	Coliflor	10.00	10.00	24.00	240.00	1 895.42	454.90
	Ejote	71.64	51.64	9.29	479.51	11 721.44	5 620.55
	Elote	90.00	60.00	15.00	900.00	2 800.00	2 520.00
	Eneldo	6.74	6.74	22.51	151.72	9 799.83	1 486.83
	Flores	1.50	1.50	29.50	44.25	9 500.11	420.38
	Frijol	495.12	495.12	1.39	688.42	14 597.91	10 049.49
	Garbanzo grano	1 407.84	1 407.84	2.71	3 810.44	12 161.04	46 338.92
	Girasol	130.00	130.00	1.20	156.00	4 500.00	702.00
	Haba verde	9.00	9.00	12.28	110.54	3 351.82	370.51
	Hortalizas	35.71	35.71	5.86	209.21	1 947.28	407.39
	Kale	36.24	36.24	25.47	923.20	5 043.45	4 656.11
	Lechuga	19.00	19.00	23.67	449.80	2 256.74	1 015.08
	Leek	10.44	10.44	15.29	159.63	13 999.81	2 234.79
	Maíz forrajero en verde	10.00	10.00	22.00	220.00	809.55	178.10
	Maíz grano	2 810.13	2 810.13	7.02	19 732.17	3 003.74	59 270.21
	Melón	636.00	636.00	32.36	20 582.86	3 211.05	66 092.69
	Papa	4 171.55	4 171.55	31.51	131 441.61	8 247.90	1 084 117.91

Cuadro 4.26 Resumen estatal por ciclo y cultivo — Año agrícola 2015-2016

Sonora — Parte 2

Ciclo agrícola	Cultivo	Superficie sembrada (ha)	Superficie cosechada (ha)	Rendimiento (t/ha)	Producción (t)	P.M.R. ($/t)	Valor de producción (Miles de $)
	Pastos y praderas en verde	13.00	13.00	8.00	104.00	806.92	83.92
	Pepino	457.58	457.58	103.90	47 544.51	4 977.01	236 629.49
	Perejil	177.12	177.12	23.39	4 142.40	4 541.43	18 812.44
	Poro	24.44	9.44	13.50	127.44	1 400.03	178.42
	Quelite	58.00	58.00	13.48	781.82	3 770.00	2 947.46
	Rabanito	127.00	127.00	18.41	2 338.50	4 324.18	10 112.10
	Rábano	10.00	5.00	10.00	50.00	2 530.60	126.53
	Rye grass en verde	7 105.75	7 105.75	33.27	236 388.61	717.16	169 527.36
	Sandía	1 779.61	1 779.61	40.31	71 738.39	2 626.94	188 452.68
	Semilla de trigo grano	6 573.09	6 573.09	5.45	35 813.92	8 009.63	286 856.33
	Sorgo forrajero en verde	34.00	34.00	49.20	1 672.80	792.68	1 326.00
	Sorgo grano	668.63	668.63	2.69	1 797.90	2 668.00	4 796.79
	Tomate rojo (jitomate)	479.66	456.66	81.40	37 173.52	5 108.57	189 903.42
	Tomate verde	1 026.96	1 026.96	14.84	15 237.26	3 211.67	48 937.00
	Trigo forrajero verde	425.00	425.00	10.33	4 391.34	490.20	2 152.62
	Trigo grano	55 733.79	55 733.79	4.82	268 679.44	4 077.58	1 095 561.85
	Varios	30.00	30.00	5.55	166.54	1 675.45	279.03
	Zacate	241.77	241.77	9.68	2 340.36	945.01	2 211.66
	Zanahoria	99.23	99.23	29.16	2 893.15	4 279.25	12 380.52
Primavera-Verano		77 360.90	77 301.90	11.09	856 972.93	3 671.62	3 146 483.20
	Acelga	22.00	22.00	9.70	213.50	5 450.82	1 163.75
	Ajonjolí	138.60	138.60	0.65	90.48	16 201.92	1 465.95
	Algodón hueso	769.66	769.66	4.51	3 471.47	11 185.92	38 831.60
	Berenjena	6.10	6.10	13.10	79.91	12 260.04	979.70
	Cacahuate	564.70	564.70	2.29	1 295.71	16 182.87	20 968.31
	Calabacita	2 810.86	2 788.86	26.86	74 914.30	4 179.02	313 068.51
	Calabaza	710.36	710.36	21.31	15 134.40	8 055.40	121 913.63
	Cebolla	827.00	827.00	16.38	13 547.51	7 569.92	102 553.60
	Chile verde	558.36	558.36	29.54	16 492.33	7 665.55	126 422.72
	Cilantro	9.00	9.00	8.26	74.30	5 105.92	379.37
	Col (repollo)	43.50	43.50	26.67	1 160.05	3 269.39	3 792.66
	Col de bruselas	141.00	141.00	10.78	1 519.50	9 274.43	14 092.50
	Ejote	18.00	17.00	11.00	187.00	13 266.31	2 480.80
	Elote	76.00	76.00	14.50	1 102.00	4 844.23	5 338.34
	Frijol	752.61	748.61	1.41	1 057.55	11 528.81	12 192.29
	Lechuga	16.00	16.00	23.16	370.60	4 111.74	1 523.81
	Maíz forrajero en verde	81.00	81.00	15.51	1 255.98	400.19	502.63

Cuadro 4.26 Resumen estatal por ciclo y cultivo — Año agrícola 2015-2016

Sonora — Parte 3

Ciclo agrícola	Cultivo	Superficie sembrada (ha)	Superficie cosechada (ha)	Rendimiento (t/ha)	Producción (t)	P.M.R. ($/t)	Valor de producción (Miles de $)
	Maíz grano	5 466.57	5 466.57	6.66	36 424.38	3 392.63	123 574.62
	Melón	826.12	826.12	29.57	24 429.80	5 126.28	125 234.09
	Papa	3 319.50	3 319.50	36.22	120 219.95	5 799.40	697 203.97
	Pastos y praderas	29.00	29.00	15.00	435.00	450.00	195.75
	Pepino	311.65	311.65	89.73	27 964.28	6 117.60	171 074.24
	Poro	11.00	11.00	16.82	185.02	2 500.00	462.55
	Rabanito	22.00	22.00	16.50	363.00	4 500.00	1 633.50
	Sandía	1 138.69	1 138.69	48.34	55 038.78	2 911.01	160 218.31
	Semilla de cilantro	20.00	20.00	1.00	20.00	25 000.00	500.00
	Semilla de soya	3 299.64	3 299.64	2.28	7 523.18	9 876.00	74 298.92
	Shop suey	210.00	210.00	3.34	701.40	6 531.25	4 581.02
	Sorgo forrajero en verde	9 717.90	9 685.90	32.60	315 724.12	684.79	216 206.29
	Sorgo grano	5 798.04	5 798.04	4.72	27 359.81	3 634.79	99 447.17
	Soya	39 025.60	39 025.60	2.21	86 109.63	6 743.85	580 710.18
	Tomate rojo (jitomate)	231.35	231.35	64.75	14 978.95	5 334.11	79 899.31
	Tomate verde	389.09	389.09	19.35	7 529.04	5 787.34	43 573.11
Perennes		49 369.69	40 448.73	13.82	559 094.57	8 104.10	4 531 805.56
	Aceituna	1 604.93	1 604.93	5.99	9 613.28	7 212.46	69 335.44
	Agave	18.00	0.00	0.00	0.00	0.00	0.00
	Aguacate	23.59	23.59	13.61	321.00	14 275.79	4 582.53
	Alfalfa achicalada	16 469.78	16 340.78	13.87	226 693.78	2 169.40	491 789.97
	Arándano	34.00	34.00	0.47	15.98	75 000.00	1 198.50
	Caña de azúcar piloncillo	12.00	12.00	61.50	738.00	2 105.00	1 553.49
	Chabacano	15.28	15.28	5.87	89.64	9 622.16	862.53
	Ciruela	10.00	6.00	5.00	30.00	7 500.00	225.00
	Dátil	722.00	422.00	7.98	3 367.05	37 159.69	125 118.55
	Durazno	103.98	103.98	14.40	1 497.26	12 925.57	19 352.94
	Espárrago	3 819.54	3 334.54	10.10	33 664.35	34 573.97	1 163 910.39
	Granada	92.00	5.00	14.09	70.45	13 900.07	979.26
	Higo	12.06	12.06	5.00	60.30	12 500.00	753.75
	Higuerilla	1 053.84	933.86	1.83	1 709.22	5 756.61	9 839.32
	Limón	96.69	6.61	15.74	104.01	3 596.58	374.08
	Mandarina	268.58	155.52	18.56	2 886.52	3 332.70	9 619.91
	Mango	18.13	18.13	13.74	263.62	2.97	963.10
	Manzana	7.00	0.00	0.00	0.00	0.00	0.00
	Maralfalfa	10.00	10.00	193.40	1 934.00	875.17	1 692.57
	Membrillo	23.00	23.00	13.79	317.15	12 459.50	3 951.53

Cuadro 4.26 Resumen estatal por ciclo y cultivo — Año agrícola 2015-2016

Sonora — Parte 4

Ciclo agrícola	Cultivo	Superficie sembrada (ha)	Superficie cosechada (ha)	Rendimiento (t/ha)	Producción (t)	P.M.R. ($/t)	Valor de producción (Miles de $)
	Naranja	5 793.90	3 876.35	24.88	96 433.16	2 617.23	252 387.79
	Nopalitos	127.67	74.34	22.95	1 706.32	3 910.63	6 672.78
	Nuez	5 750.29	1 235.81	1.72	2 131.62	53 859.32	114 807.61
	Pastos y praderas en verde	713.00	675.00	9.40	6 345.00	392.34	2 489.40
	Pera	2.00	2.00	4.30	8.60	5 500.00	47.30
	Persimonio	4.00	3.00	12.32	36.95	16 770.50	619.67
	Rye grass en verde	140.00	120.00	12.37	1 484.00	352.83	523.60
	Toronja (pomelo)	170.48	63.00	25.75	1 622.25	3 885.00	6 302.44
	Uva	10 080.81	9 164.81	14.52	133 090.79	16 594.83	2 208 619.36
	Zacate	2 173.14	2 173.14	15.12	32 860.27	1 011.34	33 232.75

Cuadro 4.27 Resumen estatal por ciclo y cultivo — Año agrícola 2015-2016

Tabasco

Ciclo agrícola	Cultivo	Superficie sembrada (ha)	Superficie cosechada (ha)	Rendimiento (t/ha)	Producción (t)	P.M.R. ($/t)	Valor de producción (Miles de $)
Total general		7 479.20	7 337.20	48.71	357 382.77	2 869.19	1 025 399.55
Otoño-Invierno		155.00	155.00	5.99	928.45	3 900.01	3 620.96
	Arroz palay	155.00	155.00	5.99	928.45	3 900.01	3 620.96
Primavera-Verano		1 055.00	1 055.00	8.20	8 651.00	3 173.98	27 458.09
	Arroz palay	1 055.00	1 055.00	8.20	8 651.00	3 173.98	27 458.09
Perennes		6 269.20	6 127.20	56.76	347 803.32	2 858.86	994 320.50
	Cacao	36.00	36.00	0.71	25.56	38 823.94	992.34
	Caña de azúcar	842.00	761.00	69.25	52 702.96	447.75	23 597.52
	Limón	1 503.20	1 503.20	17.48	26 278.02	2 751.65	72 307.88
	Naranja	55.00	55.00	14.95	822.25	2 366.66	1 945.99
	Papaya	134.00	73.00	102.87	7 509.76	3 603.39	27 060.59
	Piña	300.00	300.00	47.85	14 355.00	2 336.33	33 538.02
	Plátano	3 396.00	3 396.00	72.46	246 085.56	3 391.34	834 558.88
	Rambután	3.00	3.00	8.07	24.21	13 187.94	319.28

Cuadro 4.28 Resumen estatal por ciclo y cultivo — Año agrícola 2015-2016

Tamaulipas — Parte 1

Ciclo agrícola	Cultivo	Superficie sembrada (ha)	Superficie cosechada (ha)	Rendimiento (t/ha)	Producción (t)	P.M.R. ($/t)	Valor de producción (Miles de $)
Total general		386 447.90	366 913.92	13.19	4 841 314.41	1 688.56	8 174 830.54
Otoño-Invierno		261 003.14	259 260.76	5.33	1 382 208.64	3 252.00	4 494 937.95
	Algodón hueso	2 148.30	1 985.30	2.69	5 336.41	11 041.93	58 924.22
	Arroz palay	1 727.76	1 727.76	5.91	10 211.06	3 200.00	32 675.40
	Avena forrajera en verde	60.00	60.00	18.00	1 080.00	230.00	248.40
	Calabacita	57.44	57.44	16.74	961.41	4 683.05	4 502.33
	Calabaza	5.45	5.45	5.00	27.25	7 000.00	190.75
	Calabaza semilla o chihua	24.38	0.00	0.00	0.00	0.00	0.00
	Canola	1 851.78	1 841.78	1.22	2 250.15	5 463.19	12 293.01
	Cártamo	2 501.42	2 466.42	0.53	1 316.43	3 525.99	4 641.74
	Cebolla	4 211.47	4 184.47	29.49	123 413.36	3 725.75	459 806.97
	Chile habanero	1.00	1.00	30.50	30.50	19 000.00	579.50
	Chile verde	418.82	418.82	38.58	16 159.99	5 650.36	91 309.79
	Cilantro	18.00	18.00	4.50	81.00	5 770.00	467.37
	Elote	246.00	240.00	12.88	3 091.50	1 833.74	5 669.01
	Frijol	131.78	113.78	0.73	82.60	9 239.34	763.18
	Girasol	125.09	125.09	0.52	65.15	5 700.00	371.34
	Maíz grano	102 539.27	101 306.27	6.42	650 197.03	3 117.06	2 026 700.44
	Maíz palomero	442.30	442.30	1.78	788.07	6 000.00	4 728.41
	Melón	118.43	118.43	16.15	1 912.23	4 234.73	8 097.79
	Okra (angú o gombo)	585.89	585.89	7.56	4 426.65	4 856.19	21 496.69
	Orquídea (gruesa)	1.94	1.94	7.90	15.33	176 230.62	2 700.91
	Pepino	2.70	2.70	59.63	161.00	5 050.00	813.06
	Sandía	468.41	468.41	29.26	13 705.85	3 137.26	42 998.78
	Sorgo forrajero en verde	66.40	66.40	12.28	815.15	634.37	517.11
	Sorgo grano	141 990.40	141 801.40	3.72	528 165.88	2 948.07	1 557 068.15
	Soya	769.20	754.20	2.24	1 686.74	6 487.67	10 942.99
	Tomate rojo (jitomate)	348.51	348.51	37.39	13 029.60	10 700.35	139 421.19
	Tomate verde	21.00	21.00	12.30	258.30	3 800.00	981.54
	Zanahoria	120.00	98.00	30.00	2 940.00	2 050.30	6 027.88
Primavera-Verano		30 976.21	30 717.21	5.93	182 208.48	5 266.47	959 596.24
	Berenjena	2.86	2.86	70.00	200.20	6 000.00	1 201.20
	Calabacita	154.53	154.53	10.70	1 653.88	5 687.97	9 407.24
	Calabaza	3.00	3.00	14.33	42.99	1 654.00	71.11
	Calabaza semilla o chihua	183.00	183.00	0.89	163.01	30 564.81	4 982.37
	Cebolla	1 415.00	1 415.00	42.59	60 261.55	4 653.98	280 455.91
	Chile verde	628.07	628.07	34.56	21 703.00	6 889.26	149 517.68

Cuadro 4.28 Resumen estatal por ciclo y cultivo — Año agrícola 2015-2016

Tamaulipas — Parte 2

Ciclo agrícola	Cultivo	Superficie sembrada (ha)	Superficie cosechada (ha)	Rendimiento (t/ha)	Producción (t)	P.M.R. ($/t)	Valor de producción (Miles de $)
	Col (repollo)	140.00	0.00	0.00	0.00	0.00	0.00
	Elote	244.00	244.00	11.10	2 707.52	1 863.58	5 045.69
	Frijol	594.00	594.00	0.61	361.21	11 624.51	4 198.88
	Maíz grano	5 816.45	5 747.45	2.62	15 066.59	3 331.26	50 190.73
	Papa	80.00	80.00	34.25	2 740.00	4 600.00	12 604.00
	Pepino	125.71	125.71	55.09	6 925.85	6 075.05	42 074.90
	Sandía	220.00	220.00	34.34	7 555.00	3 779.95	28 557.50
	Sorgo forrajero en verde	379.00	379.00	12.80	4 849.64	797.70	3 868.57
	Sorgo grano	5 980.05	5 930.05	2.60	15 412.26	3 103.82	47 836.83
	Soya	14 523.30	14 523.30	1.99	28 879.50	7 140.69	206 219.50
	Tomate rojo (jitomate)	472.72	472.72	28.25	13 355.63	8 302.39	110 883.63
	Tomate verde	14.52	14.52	22.77	330.65	7 501.85	2 480.50
Perennes		94 468.55	76 935.95	42.59	3 276 897.29	830.14	2 720 296.35
	Aceituna	2 100.20	500.20	4.50	2 250.90	8 960.00	20 168.06
	Agave	301.00	0.00	0.00	0.00	0.00	0.00
	Alfalfa achicalada	80.48	80.48	19.03	1 531.32	2 411.39	3 692.61
	Caña de azúcar	40 980.23	31 595.23	68.92	2 177 530.60	457.34	995 864.61
	Lima	12.30	12.30	18.50	227.56	2 100.00	477.86
	Limón	5 988.62	4 803.32	25.22	121 137.13	3 965.44	480 362.17
	Mandarina	748.41	734.24	13.95	10 244.43	1 675.16	17 161.08
	Mango	140.00	140.00	21.99	3 078.76	2 239.29	6 894.25
	Maralfalfa	50.50	50.50	103.17	5 210.00	716.58	3 733.40
	Naranja	27 684.78	24 869.89	23.76	590 841.63	1 458.36	861 659.03
	Nopalitos	53.00	48.00	10.76	516.60	3 714.85	1 919.09
	Nuez	435.00	118.50	0.57	67.83	51 622.18	3 501.53
	Papaya	141.74	111.74	52.01	5 811.83	4 525.66	26 302.38
	Pistache	4.50	0.00	0.00	0.00	0.00	0.00
	Sábila	2 450.61	2 310.61	37.49	86 615.45	605.35	52 432.58
	Toronja (pomelo)	1 909.29	1 550.05	28.03	43 442.62	1 061.33	46 107.04
	Zacate	11 387.89	10 010.89	22.81	228 390.63	875.78	200 020.66

Cuadro 4.29 Resumen estatal por ciclo y cultivo — Año agrícola 2015-2016

Tlaxcala — Parte 1

Ciclo agrícola	Cultivo	Superficie sembrada (ha)	Superficie cosechada (ha)	Rendimiento (t/ha)	Producción (t)	P.M.R. ($/t)	Valor de producción (Miles de $)
Total general		26 834.49	26 702.49	15.03	401 344.40	1 674.08	671 883.96
Otoño-Invierno		1 826.17	1 826.17	14.13	25 798.94	1 728.03	44 581.37
	Acelga	37.00	37.00	9.81	362.93	4 088.14	1 483.71
	Ajo	55.00	55.00	3.41	187.60	20 495.74	3 845.00
	Avena forrajera en verde	920.16	920.16	18.10	16 650.84	506.27	8 429.85
	Avena grano	40.00	40.00	1.99	79.77	5 505.58	439.18
	Betabel	4.00	4.00	27.00	108.00	3 225.93	348.40
	Brócoli	32.00	32.00	20.38	652.00	2 594.48	1 691.60
	Cebolla	43.00	43.00	23.81	1 024.00	3 719.53	3 808.80
	Cilantro	92.00	92.00	6.17	567.55	3 500.20	1 986.54
	Col (repollo)	15.00	15.00	36.00	540.00	4 813.33	2 599.20
	Coliflor	6.00	6.00	12.00	72.00	5 800.00	417.60
	Ebo (janamargo o veza)	11.73	11.73	6.82	80.03	459.45	36.77
	Epazote	23.00	23.00	10.00	230.00	4 432.61	1 019.50
	Espinaca	32.00	32.00	29.53	945.00	4 362.65	4 122.70
	Haba grano	5.00	5.00	1.85	9.25	5 000.00	46.25
	Haba verde	380.28	380.28	3.69	1 403.42	5 770.20	8 098.02
	Lechuga	31.00	31.00	31.71	983.00	2 831.03	2 782.90
	Perejil	16.00	16.00	16.00	256.00	2 400.00	614.40
	Rabanito	5.00	5.00	18.00	90.00	1 800.00	162.00
	Tomate verde	33.00	33.00	9.15	302.05	3 610.83	1 090.65
	Zanahoria	45.00	45.00	27.90	1 255.50	1 241.18	1 558.30
Primavera-Verano		22 221.51	22 221.51	9.17	203 833.74	2 519.92	513 644.95
	Acelga	50.07	50.07	14.73	737.45	3 959.66	2 920.05
	Ajo	7.07	7.07	5.75	40.65	10 772.45	437.90
	Amaranto	111.00	111.00	2.17	240.50	11 681.21	2 809.33
	Avena forrajera en verde	476.00	476.00	19.96	9 503.12	498.10	4 733.50
	Betabel	1.92	1.92	19.50	37.44	3 900.11	146.02
	Brócoli	456.00	456.00	24.02	10 950.93	2 060.24	22 561.51
	Calabacita	12.07	12.07	10.73	129.47	4 807.60	622.44
	Calabaza semilla o chihua	183.00	183.00	1.20	219.60	40 000.00	8 784.00
	Canola forrajera	7.00	7.00	28.00	196.00	1 209.95	237.15
	Cebolla	32.94	32.94	23.82	784.70	6 132.14	4 811.89
	Chícharo	3.00	3.00	4.60	13.80	5 495.65	75.84
	Chile verde	3.00	3.00	8.99	26.97	5 632.55	151.91

Cuadro 4.29 Resumen estatal por ciclo y cultivo — Año agrícola 2015-2016

Tlaxcala — Parte 2

Ciclo agrícola	Cultivo	Superficie sembrada (ha)	Superficie cosechada (ha)	Rendimiento (t/ha)	Producción (t)	P.M.R. ($/t)	Valor de producción (Miles de $)
	Cilantro	131.94	131.94	18.34	2 420.36	1 578.16	3 819.72
	Col (repollo)	67.07	67.07	31.84	2 135.26	1 484.31	3 169.38
	Coliflor	20.07	20.07	16.05	322.08	2 659.77	856.66
	Crisantemo (gruesa)	2.00	2.00	24.81	49.62	42 172.91	2 092.62
	Ebo (janamargo o veza)	89.00	89.00	24.01	2 137.00	471.86	1 008.36
	Elote	42.00	42.00	15.21	638.65	2 537.62	1 620.65
	Epazote	15.00	15.00	8.60	129.00	6 512.71	840.14
	Espinaca	73.07	73.07	8.39	613.21	4 749.40	2 912.38
	Fresa	3.00	3.00	45.00	135.00	28 222.22	3 810.00
	Fresa (planta)	220.00	220.00	54.56	12 003.00	3 536.44	42 447.85
	Frijol	543.63	543.63	1.00	542.26	11 251.58	6 101.28
	Haba grano	82.00	82.00	2.41	197.30	10 324.73	2 037.07
	Haba verde	332.00	332.00	4.22	1 400.11	5 700.79	7 981.73
	Huauzontle	19.00	19.00	10.99	208.84	3 789.07	791.31
	Lechuga	382.07	382.07	27.44	10 483.36	1 028.80	10 785.28
	Maíz forrajero en verde	900.24	900.24	40.83	36 752.32	388.33	14 272.14
	Maíz grano	16 394.60	16 394.60	4.48	73 367.60	3 311.03	242 922.22
	Papa	13.00	13.00	36.00	468.00	4 000.00	1 872.00
	Perejil	7.07	7.07	12.63	89.27	1 659.24	148.12
	Rabanito	9.07	9.07	12.87	116.74	3 266.23	381.30
	Tomate rojo (jitomate)	61.41	61.41	78.96	4 849.13	7 872.16	38 173.11
	Tomate verde	1 002.28	1 002.28	18.45	18 495.38	3 349.07	61 942.33
	Trigo grano	70.00	70.00	3.49	244.00	3 435.25	838.20
	Zanahoria	398.92	398.92	32.98	13 155.62	1 104.44	14 529.56
Perennes		2 786.81	2 654.81	64.68	171 711.72	661.91	113 657.64
	Aguacate	25.00	15.00	6.00	90.00	13 058.33	1 175.25
	Alfalfa verde	2 469.26	2 391.26	69.25	165 586.66	637.43	105 550.40
	Durazno	91.00	91.00	3.73	339.50	9 488.07	3 221.20
	Espárrago	44.00	0.00	0.00	0.00	0.00	0.00
	Hierbabuena	7.00	7.00	9.00	63.00	4 542.86	286.20
	Manzana	10.00	10.00	7.00	70.00	11 414.86	799.04
	Pastos y praderas en verde	139.55	139.55	39.79	5 552.56	458.45	2 545.55
	Rosa	1.00	1.00	10.00	10.00	8 000.00	80.00

Cuadro 4.30 Resumen estatal por ciclo y cultivo — Año agrícola 2015-2016

Veracruz de Ignacio de la Llave — Parte 1

Ciclo agrícola	Cultivo	Superficie sembrada (ha)	Superficie cosechada (ha)	Rendimiento (t/ha)	Producción (t)	P.M.R. ($/t)	Valor de producción (Miles de $)
Total general		94 209.13	93 502.76	59.99	5 609 571.07	739.87	4 150 335.99
Otoño-Invierno		6 708.70	6 703.93	12.41	83 196.83	3 213.20	267 327.91
	Chayote	363.00	363.00	73.07	26 524.41	2 000.00	53 048.82
	Chile verde	155.06	150.56	12.54	1 887.95	5 313.93	10 032.43
	Ejote	105.00	105.00	13.00	1 365.00	4 500.00	6 142.50
	Frijol	653.87	653.87	1.27	829.51	12 964.09	10 753.84
	Haba grano	1 507.20	1 507.20	2.22	3 340.54	9 120.87	30 468.62
	Maíz forrajero en verde	253.00	253.00	35.00	8 855.00	851.54	7 540.40
	Maíz grano	2 560.43	2 560.43	5.60	14 340.68	3 824.67	54 848.39
	Melón	10.56	10.56	21.50	227.04	4 016.34	911.87
	Pepino	147.16	147.16	28.81	4 239.80	3 471.12	14 716.86
	Sandía	351.22	351.22	21.88	7 683.29	3 301.36	25 365.32
	Sorgo forrajero en verde	3.70	3.70	22.50	83.25	652.97	54.36
	Sorgo grano	7.30	7.30	3.80	27.74	3 506.49	97.27
	Tomate rojo (jitomate)	325.93	325.66	30.15	9 818.47	2 584.13	25 372.24
	Tomate verde	215.52	215.52	18.29	3 942.10	6 998.90	27 590.36
	Varios	49.75	49.75	0.64	32.05	12 000.94	384.63
Primavera-Verano		8 772.64	8 772.64	15.22	133 512.14	4 580.97	611 615.38
	Ajo	30.00	30.00	6.75	202.50	18 591.01	3 764.68
	Arroz palay	2 395.87	2 395.87	8.09	19 375.76	4 361.22	84 501.98
	Avena forrajera en verde	320.00	320.00	15.72	5 030.00	396.32	1 993.49
	Brócoli	55.00	55.00	12.00	660.00	3 862.14	2 549.01
	Calabacita	7.00	7.00	16.00	112.00	6 102.05	683.43
	Calabaza semilla o chihua	14.00	14.00	0.90	12.65	17 525.69	221.70
	Cebada grano	17.00	17.00	3.90	66.30	3 267.12	216.61
	Chile verde	63.34	63.34	17.95	1 136.70	5 473.26	6 221.45
	Frijol	581.00	581.00	1.76	1 023.69	11 198.29	11 463.58
	Haba grano	910.50	910.50	2.98	2 711.45	9 501.75	25 763.52
	Maíz forrajero en verde	111.00	111.00	32.92	3 654.00	675.95	2 469.92
	Maíz grano	2 004.33	2 004.33	5.52	11 072.59	3 517.02	38 942.47
	Papa	1 885.00	1 885.00	40.64	76 603.00	5 075.56	388 803.25
	Pepino	36.00	36.00	20.92	753.00	4 028.87	3 033.74
	Sandía	28.00	28.00	37.00	1 036.00	3 578.57	3 707.40
	Tomate rojo (jitomate)	45.60	45.60	27.37	1 248.00	5 205.77	6 496.80
	Tomate verde	33.00	33.00	22.50	742.50	7 232.73	5 370.30
	Trigo grano	36.00	36.00	2.00	72.00	3 788.47	272.77
	Zanahoria	200.00	200.00	40.00	8 000.00	3 142.41	25 139.28

Cuadro 4.30 Resumen estatal por ciclo y cultivo — Año agrícola 2015-2016

Veracruz de Ignacio de la Llave — Parte 2

Ciclo agrícola	Cultivo	Superficie sembrada (ha)	Superficie cosechada (ha)	Rendimiento (t/ha)	Producción (t)	P.M.R. ($/t)	Valor de producción (Miles de $)
Perennes		78 727.79	78 026.19	69.12	5 392 862.10	606.62	3 271 392.70
	Alfalfa achicalada	42.00	42.00	10.00	420.00	2 080.00	873.60
	Alfalfa verde	204.00	204.00	45.00	9 180.00	542.58	4 980.88
	Café cereza	1 020.00	1 020.00	2.00	2 040.00	7 002.39	14 284.87
	Caña de azúcar	58 910.05	58 745.05	85.84	5 042 549.97	467.53	2 357 560.06
	Limón	6 050.39	6 025.39	15.02	90 490.96	3 315.45	300 018.64
	Litchi	40.00	40.00	3.80	152.00	8 825.00	1 341.40
	Malanga	559.60	244.00	67.84	16 552.00	4 009.42	66 364.00
	Mango	4 349.98	4 332.98	4.70	20 384.26	3 127.44	63 750.63
	Naranja	3 098.32	3 074.32	17.67	54 323.17	1 304.91	70 887.06
	Papaya	1 977.42	1 827.42	39.23	71 692.14	3 920.57	281 074.34
	Pastos y praderas en verde	801.12	801.12	28.33	22 694.76	814.21	18 478.28
	Plátano	67.36	67.36	29.66	1 997.84	4 487.97	8 966.25
	Semilla de caña de azúcar	285.00	285.00	68.00	19 380.00	490.00	9 496.20
	Toronja (pomelo)	1 249.45	1 249.45	32.06	40 055.20	1 748.53	70 037.62
	Zapote	73.10	68.10	13.95	949.80	3 452.17	3 278.87

Cuadro 4.31 Resumen estatal por ciclo y cultivo — Año agrícola 2015-2016

Yucatán — Parte 1

Ciclo agrícola	Cultivo	Superficie sembrada (ha)	Superficie cosechada (ha)	Rendimiento (t/ha)	Producción (t)	P.M.R. ($/t)	Valor de producción (Miles de $)
Total general		58 869.28	57 708.52	16.15	931 960.99	1 375.99	1 282 366.20
Otoño-Invierno		6 942.10	6 920.73	10.17	70 384.36	6 106.05	429 770.73
	Berenjena	41.33	41.33	80.94	3 345.42	1 840.27	6 156.48
	Cacahuate	3.00	3.00	1.30	3.90	2 800.00	10.92
	Calabacita	418.52	404.79	22.23	9 000.01	6 735.22	60 617.08
	Camote	29.00	29.00	30.40	881.60	4 203.49	3 705.80
	Chayote	3.07	3.07	17.27	53.01	4 426.52	234.65
	Chile habanero	75.40	73.90	12.43	918.26	20 002.01	18 367.05
	Chile verde	20.83	20.59	10.10	207.98	16 590.30	3 450.45
	Chile verde morrón	12.80	11.56	10.53	121.75	13 755.24	1 674.70
	Cilantro	15.58	14.08	3.33	46.89	4 891.23	229.35
	Col (repollo)	1.22	1.22	20.50	25.01	4 486.61	112.21
	Ejote	40.11	40.11	6.75	270.74	5 346.53	1 447.52
	Elote	22.00	22.00	7.24	159.20	1 977.64	314.84

Cuadro 4.31 Resumen estatal por ciclo y cultivo — Año agrícola 2015-2016

Yucatán — Parte 2

Ciclo agrícola	Cultivo	Superficie sembrada (ha)	Superficie cosechada (ha)	Rendimiento (t/ha)	Producción (t)	P.M.R. ($/t)	Valor de producción (Miles de $)
	Frijol	447.70	447.70	1.13	507.34	5 700.42	2 892.05
	Frijol x pelón	125.34	125.34	3.79	475.53	4 396.55	2 090.69
	Hortalizas	92.00	92.00	9.36	860.75	5 377.11	4 628.35
	Lechuga	1.50	1.50	2.75	4.12	6 660.19	27.44
	Lilium (gruesa)	23.45	23.45	2.88	67.54	28 138.88	1 900.50
	Maíz forrajero en verde	23.00	23.00	19.44	447.02	924.61	413.32
	Maíz grano	4 437.82	4 437.82	4.94	21 901.88	4 082.38	89 411.88
	Margarita (manojo)	1.50	1.50	0.08	0.12	796 916.67	95.63
	Melón	8.60	8.60	11.27	96.95	6 484.79	628.70
	Pepino	412.81	412.31	59.53	24 546.09	8 303.72	203 823.84
	Rábano	19.70	19.70	3.99	78.53	4 329.43	339.99
	Sandía	188.98	188.98	19.19	3 627.46	3 188.52	11 566.23
	Semilla de cilantro	58.00	58.00	0.35	20.30	28 754.19	583.71
	Sorgo forrajero en verde	40.00	40.00	24.50	980.00	973.00	953.54
	Soya	300.00	300.00	1.77	531.00	3 650.00	1 938.15
	Tomate rojo (jitomate)	74.84	72.18	16.02	1 156.56	10 258.18	11 864.20
	Tomate verde	4.00	4.00	12.35	49.40	5 900.00	291.46
Primavera-Verano		7 251.64	7 240.02	4.18	30 244.00	4 534.65	137 145.96
	Berenjena	9.72	9.72	18.79	182.68	2 771.79	506.35
	Calabacita	228.95	221.83	14.55	3 227.91	4 263.93	13 763.59
	Camote	15.88	15.88	23.03	365.72	4 908.89	1 795.28
	Chayote	1.72	1.72	7.88	13.55	6 001.48	81.32
	Chile verde	82.96	82.96	12.16	1 008.64	19 372.34	19 539.91
	Cilantro	11.09	9.09	3.18	28.89	8 099.00	233.98
	Frijol	3.00	3.00	1.00	3.00	18 000.00	54.00
	Frijol x pelón	129.44	129.44	3.20	414.33	4 776.51	1 979.05
	Lechuga	4.09	4.09	2.14	8.75	8 149.71	71.31
	Maíz forrajero en verde	120.00	120.00	19.33	2 320.02	638.81	1 482.06
	Maíz grano	3 709.13	3 709.13	3.41	12 640.37	3 475.08	43 926.29
	Melón	6.60	6.60	11.88	78.39	4 824.08	378.16
	Pepino	136.17	135.17	12.17	1 645.16	5 359.80	8 817.73
	Rábano	14.74	13.74	3.74	51.32	4 676.54	240.00
	Sandía	31.48	31.48	18.13	570.63	4 432.93	2 529.56
	Sorgo forrajero en verde	57.00	57.00	18.86	1 074.93	847.39	910.88
	Soya	2 660.00	2 660.00	2.30	6 118.00	6 000.00	36 708.00
	Tomate rojo (jitomate)	29.67	29.17	16.86	491.71	8 396.19	4 128.49

Cuadro 4.31 Resumen estatal por ciclo y cultivo — Año agrícola 2015-2016

Yucatán — Parte 3

Ciclo agrícola	Cultivo	Superficie sembrada (ha)	Superficie cosechada (ha)	Rendimiento (t/ha)	Producción (t)	P.M.R. ($/t)	Valor de producción (Miles de $)
Perennes		44 675.54	43 547.77	19.09	831 332.63	860.61	715 449.51
	Achiote	14.03	11.03	1.49	16.41	10 098.11	165.71
	Aguacate	142.66	117.66	27.50	3 235.08	4 211.59	13 624.83
	Caimito	1.00	1.00	8.40	8.40	4 110.71	34.53
	Carambolo	0.50	0.50	10.60	5.30	12 500.00	66.25
	Ciruela	2.50	2.50	4.18	10.45	4 719.62	49.32
	Cítricos	54.25	51.27	10.16	520.95	2 375.20	1 237.36
	Coco fruta	166.52	108.52	27.87	3 024.00	2 078.90	6 286.58
	Frutales varios	62.90	61.67	9.82	605.75	5 124.72	3 104.30
	Guanábana	1.00	1.00	10.01	10.01	7 000.00	70.07
	Hoja de plátano (belillo)	27.00	27.00	3.80	102.60	3 036.26	311.52
	Lima	3.45	2.76	4.69	12.95	4 225.48	54.72
	Limón	3 740.91	3 449.73	13.27	45 773.79	1 989.56	91 069.88
	Mamey	340.30	277.30	23.39	6 485.56	2 689.82	17 445.00
	Mandarina	313.51	236.86	11.90	2 819.04	3 231.46	9 109.61
	Mango	5.83	5.83	15.48	90.27	4 690.93	423.45
	Nanche	8.57	6.57	4.25	27.91	9 240.42	257.90
	Naranja	7 985.79	7 561.53	12.78	96 619.69	1 649.12	159 337.23
	Papaya	376.14	348.82	51.18	17 850.92	4 467.71	79 752.73
	Pastos y praderas en verde	14 624.41	14 562.41	19.52	284 262.17	746.74	212 269.06
	Pitahaya	195.06	162.36	8.31	1 348.64	10 417.90	14 050.00
	Plátano	177.83	176.83	4.03	712.24	3 391.26	2 415.39
	Sábila	51.16	33.16	29.64	982.97	1 194.24	1 173.90
	Saramuyo	30.53	30.03	9.63	289.31	6 022.64	1 742.41
	Tamarindo	1.00	1.00	4.60	4.60	2 700.00	12.42
	Toronja (pomelo)	155.22	117.96	18.02	2 125.57	2 482.80	5 277.37
	Zacate	16 089.61	16 089.61	22.55	362 813.73	254.38	92 292.94
	Zapote	103.86	102.86	15.31	1 574.32	2 423.29	3 815.03

Cuadro 4.32 Resumen estatal por ciclo y cultivo — Año agrícola 2015-2016

Zacatecas — Parte 1

Ciclo agrícola	Cultivo	Superficie sembrada (ha)	Superficie cosechada (ha)	Rendimiento (t/ha)	Producción (t)	P.M.R. ($/t)	Valor de producción (Miles de $)
Total general		156 308.16	155 534.25	18.37	2 857 680.83	3 261.68	9 320 832.46
Otoño-Invierno		16 849.87	16 749.11	16.98	284 467.08	2 701.24	768 414.86
	Ajo	2 296.50	2 296.50	13.84	31 792.05	8 859.43	281 659.47
	Avena forrajera en verde	6 102.90	6 102.90	15.15	92 485.48	427.20	39 509.95
	Avena grano	940.81	940.81	5.00	4 704.05	6 000.00	28 224.30
	Berenjena	7.00	5.00	30.00	150.00	3 800.00	570.00
	Brócoli	115.50	115.50	14.86	1 716.13	2 192.20	3 762.10
	Calabacita	240.46	227.96	23.58	5 374.59	2 871.94	15 435.50
	Cebada forrajera en verde	315.70	315.70	22.13	6 986.46	352.20	2 460.61
	Cebada grano	585.00	585.00	3.60	2 105.16	3 886.13	8 180.93
	Cebolla	1 272.61	1 268.61	37.22	47 222.47	2 222.34	104 944.45
	Chícharo	6.50	6.50	2.93	19.05	2 950.00	56.18
	Chile verde	11.00	10.00	23.25	232.50	5 194.62	1 207.75
	Cilantro	210.00	210.00	19.00	3 990.00	2 070.68	8 262.00
	Col (repollo)	130.00	130.00	47.74	6 206.00	822.03	5 101.52
	Coliflor	114.00	114.00	16.59	1 891.00	2 218.41	4 195.02
	Ejote	4.00	3.00	7.50	22.50	5 993.33	134.84
	Epazote	3.50	3.50	11.30	39.55	5 200.00	205.66
	Espinaca	85.00	85.00	23.68	2 012.80	3 800.00	7 648.64
	Haba verde	5.00	5.00	9.10	45.50	4 810.55	218.88
	Lechuga	1 181.00	1 181.00	20.52	24 235.34	1 912.68	46 354.39
	Maíz grano	104.65	102.65	3.76	386.31	2 494.93	963.80
	Melón	11.00	8.00	25.85	206.80	2 400.00	496.32
	Pepino	82.00	28.00	36.33	1 017.10	3 433.73	3 492.45
	Sandía	9.00	6.00	25.67	154.00	2 400.00	369.60
	Semilla de avena grano	1 229.00	1 229.00	3.08	3 782.05	6 159.30	23 294.78
	Sorgo forrajero en verde	12.00	12.00	29.08	348.97	476.94	166.44
	Tomate rojo (jitomate)	407.85	406.35	45.95	18 673.23	6 944.24	129 671.50
	Tomate verde	372.69	357.69	27.47	9 824.21	2 443.00	24 000.54
	Trigo forrajero verde	2.00	2.00	14.50	29.00	593.00	17.20
	Trigo grano	309.20	307.44	4.11	1 264.98	3 725.98	4 713.28
	Triticale forrajero en verde	167.00	167.00	19.61	3 275.50	794.64	2 602.86
	Zanahoria	517.00	517.00	27.61	14 274.30	1 435.72	20 493.90
Primavera-Verano		116 112.39	115 867.24	11.32	1 311 512.04	5 435.03	7 128 113.51
	Ajo	60.00	60.00	29.50	1 770.00	14 766.55	26 136.79
	Apio	50.00	50.00	30.00	1 500.00	4 496.00	6 744.00
	Avena forrajera en verde	1 285.38	1 285.38	18.43	23 687.51	415.00	9 830.36

Cuadro 4.32 Resumen estatal por ciclo y cultivo — Año agrícola 2015-2016

Zacatecas — Parte 2

Ciclo agrícola	Cultivo	Superficie sembrada (ha)	Superficie cosechada (ha)	Rendimiento (t/ha)	Producción (t)	P.M.R. ($/t)	Valor de producción (Miles de $)
	Avena grano	334.46	334.46	3.80	1 270.95	4 600.00	5 846.36
	Brócoli	150.00	150.00	12.07	1 810.00	4 536.46	8 211.00
	Cacahuate	61.66	61.66	3.17	195.19	13 399.62	2 615.47
	Calabacita	839.67	839.67	28.75	24 137.93	3 410.65	82 326.05
	Calabaza semilla o chihua	9.00	9.00	0.67	5.99	51 682.80	309.58
	Camote	107.30	107.30	20.93	2 246.20	5 026.94	11 291.50
	Cebada forrajera en verde	103.00	103.00	9.44	972.36	393.69	382.81
	Cebada grano	23.00	23.00	3.38	77.80	4 500.00	350.10
	Cebolla	2 676.44	2 667.60	38.90	103 772.07	2 785.41	289 047.46
	Chícharo	14.00	14.00	6.50	91.00	5 500.00	500.50
	Chile verde	40 773.61	40 603.61	4.83	196 099.84	17 993.92	3 528 604.77
	Cilantro	275.00	275.00	20.10	5 528.05	4 636.91	25 633.08
	Col (repollo)	203.00	203.00	52.97	10 752.00	1 459.26	15 690.01
	Col de bruselas	80.00	80.00	37.00	2 960.00	16 000.00	47 360.00
	Coliflor	75.00	75.00	17.92	1 344.00	5 090.00	6 840.96
	Fresa	12.50	12.50	20.92	261.49	14 680.02	3 838.60
	Fresa (planta)	8.00	8.00	434.63	3 477.04	327.87	1 140.02
	Frijol	26 354.40	26 314.40	2.21	58 210.32	9 915.22	577 167.93
	Lechuga	2 419.00	2 419.00	24.56	59 414.60	2 528.70	150 241.67
	Maíz forrajero en verde	7 346.38	7 346.38	41.66	306 018.38	514.64	157 490.67
	Maíz grano	24 123.71	24 105.71	6.44	155 227.70	3 541.74	549 775.81
	Melón	6.00	6.00	27.50	165.00	4 277.28	705.75
	Papa	874.00	874.00	42.59	37 223.80	6 264.87	233 202.18
	Pepino	422.74	422.24	72.45	30 593.04	3 435.32	105 096.91
	Sandía	11.40	11.40	23.03	262.49	2 678.20	703.01
	Semilla de frijol	159.00	159.00	1.73	275.07	16 800.00	4 621.18
	Semilla de maíz grano	228.00	228.00	7.34	1 674.52	8 949.49	14 986.10
	Sorgo forrajero en verde	154.50	154.50	27.60	4 264.80	418.98	1 786.89
	Sorgo grano	49.00	49.00	5.11	250.41	3 323.43	832.22
	Tomate rojo (jitomate)	2 465.28	2 457.47	65.86	161 855.90	5 565.45	900 800.76
	Tomate verde	2 882.96	2 882.96	24.01	69 231.59	3 430.36	237 489.34
	Zanahoria	1 475.00	1 475.00	30.43	44 885.00	2 684.94	120 513.67
Perennes		23 345.90	22 917.90	55.05	1 261 701.71	1 128.88	1 424 304.09
	Agave	109.00	109.00	93.35	10 174.65	2 871.41	29 215.57
	Aguacate	28.50	28.50	7.27	207.15	11 955.27	2 476.54
	Alfalfa verde	12 037.88	12 020.88	85.99	1 033 620.07	503.66	520 597.85
	Caña de azúcar	85.00	85.00	82.00	6 970.00	1 000.00	6 970.00

Cuadro 4.32 Resumen estatal por ciclo y cultivo — Año agrícola 2015-2016

Zacatecas — Parte 3

Ciclo agrícola	Cultivo	Superficie sembrada (ha)	Superficie cosechada (ha)	Rendimiento (t/ha)	Producción (t)	P.M.R. ($/t)	Valor de producción (Miles de $)
	Chabacano	43.00	43.00	9.00	387.00	7 300.00	2 825.10
	Ciruela	542.00	542.00	15.48	8 389.00	6 407.92	53 756.03
	Durazno	807.33	806.33	7.77	6 266.75	8 255.42	51 734.63
	Granada	8.50	8.50	3.71	31.55	9 038.99	285.18
	Guayaba	3 135.68	3 135.68	16.11	50 531.29	7 038.67	355 672.89
	Higo	3.00	3.00	10.53	31.59	8 200.00	259.04
	Lima	32.00	32.00	9.82	314.20	4 185.49	1 315.08
	Limón	188.50	188.50	8.52	1 605.26	3 150.63	5 057.58
	Mango	1.00	1.00	8.70	8.70	5 000.00	43.50
	Manzana	164.03	164.03	6.76	1 108.77	6 420.64	7 119.03
	Membrillo	83.75	83.75	11.08	927.60	8 008.43	7 428.64
	Nopal forrajero	14.00	14.00	9.20	128.80	360.00	46.37
	Nopalitos	291.12	291.12	34.29	9 981.60	1 759.22	17 559.79
	Nuez	58.17	58.17	1.09	63.42	28 826.72	1 828.15
	Pastos y praderas en verde	1 090.14	1 080.14	45.57	49 222.05	356.65	17 555.29
	Pera	14.00	14.00	5.93	83.00	7 254.94	602.15
	Perón	35.00	35.00	6.26	219.00	5 772.88	1 264.26
	Rye grass en verde	18.00	18.00	29.50	531.00	442.02	234.71
	Tuna	515.50	315.50	19.67	6 205.55	4 041.19	25 077.78
	Uva	3 511.26	3 311.26	13.15	43 538.21	6 840.91	297 841.00
	Zacate	529.54	529.54	58.84	31 155.50	562.92	17 537.93

5

Estadística agrícola estatal por municipio

Año agrícola 2015-2016

Cuadro 5.1 Estadística agrícola estatal por municipio — Año agrícola 2015-2016

Aguascalientes

Ciclo agrícola	Municipio	Superficie sembrada (ha)	Superficie cosechada (ha)	Rendimiento (t/ha)	Producción (t)	P.M.R. ($/t)	Valor de producción (Miles de $)
Total general		45 862.37	45 721.72	40.53	1 853 174.15	1 024.97	1 899 448.53
Otoño-Invierno		9 283.41	9 158.76	31.92	292 308.94	938.22	274 250.83
	Aguascalientes	2 227.00	2 227.00	35.97	80 104.17	567.24	45 438.68
	Asientos	1 666.00	1 666.00	30.76	51 254.03	1 879.77	96 345.91
	Calvillo	121.00	121.00	24.01	2 905.51	1 822.51	5 295.33
	Cosío	215.00	215.00	29.51	6 345.00	948.34	6 017.23
	El Llano	164.00	164.00	30.04	4 927.12	548.53	2 702.65
	Jesús María	1 093.00	1 093.00	31.14	34 030.93	690.74	23 506.69
	Pabellón de Arteaga	984.95	950.95	30.40	28 906.88	775.47	22 416.53
	Rincón de Romos	1 335.48	1 244.83	32.87	40 918.53	647.55	26 496.73
	San Francisco de Los Romo	847.00	847.00	29.07	24 623.56	1 508.01	37 132.61
	Tepezalá	629.98	629.98	29.04	18 293.21	486.44	8 898.47
Primavera-Verano		23 456.99	23 440.99	40.41	947 189.08	959.97	909 269.33
	Aguascalientes	4 226.00	4 226.00	58.86	248 759.92	588.22	146 325.44
	Asientos	3 795.00	3 780.00	30.29	114 488.67	1 431.33	163 871.33
	Calvillo	156.00	156.00	18.99	2 962.98	3 955.28	11 719.41
	Cosío	1 913.00	1 913.00	23.27	44 510.20	1 367.90	60 885.49
	El Llano	557.00	557.00	40.69	22 663.56	761.06	17 248.44
	Jesús María	2 199.00	2 199.00	46.91	103 146.87	870.08	89 745.99
	Pabellón de Arteaga	2 697.75	2 697.75	52.81	142 464.52	925.20	131 807.88
	Rincón de Romos	4 385.57	4 384.57	34.18	149 864.61	1 001.30	150 058.85
	San Francisco de Los Romo	1 472.00	1 472.00	47.99	70 643.18	1 043.06	73 684.86
	Tepezalá	2 055.67	2 055.67	23.20	47 684.57	1 340.51	63 921.64
Perennes		13 121.97	13 121.97	46.77	613 676.13	1 166.62	715 928.37
	Aguascalientes	1 917.00	1 917.00	91.45	175 308.52	634.71	111 269.49
	Asientos	1 340.00	1 340.00	69.01	92 471.16	1 037.04	95 896.17
	Calvillo	6 543.40	6 543.40	16.16	105 761.49	3 308.58	349 920.17
	Cosío	593.00	593.00	47.32	28 059.35	829.02	23 261.76
	El Llano	419.00	419.00	74.63	31 271.44	752.32	23 526.06
	Jesús María	632.00	632.00	77.90	49 232.26	631.66	31 098.26
	Pabellón de Arteaga	292.92	292.92	82.52	24 171.84	641.99	15 518.17
	Rincón de Romos	615.40	615.40	74.72	45 983.56	620.29	28 522.98
	San Francisco de Los Romo	158.50	158.50	79.50	12 600.66	757.18	9 541.01
	Tepezalá	610.75	610.75	79.93	48 815.85	560.77	27 374.30

Cuadro 5.2 Estadística agrícola estatal por municipio — Año agrícola 2015-2016

Baja California

Ciclo agrícola	Municipio	Superficie sembrada (ha)	Superficie cosechada (ha)	Rendimiento (t/ha)	Producción (t)	P.M.R. ($/t)	Valor de producción (Miles de $)
Total general		32 902.03	27 679.17	26.06	721 276.61	12 536.65	9 042 394.14
Otoño-Invierno		7 693.88	7 660.88	27.43	210 114.62	15 596.66	3 277 086.73
	Ensenada	6 434.16	6 423.16	28.78	184 855.31	16 647.51	3 077 380.30
	Mexicali	1 094.72	1 077.72	20.79	22 409.26	8 660.10	194 066.40
	Tecate	104.00	104.00	8.75	909.82	1 142.34	1 039.32
	Tijuana	61.00	56.00	34.65	1 940.23	2 371.22	4 600.71
Primavera-Verano		10 414.02	10 165.27	38.78	394 161.86	9 025.83	3 557 636.90
	Ensenada	6 592.65	6 529.15	47.40	309 493.33	9 604.26	2 972 452.78
	Mexicali	3 754.37	3 573.12	23.07	82 429.91	7 002.58	577 222.04
	Tijuana	67.00	63.00	35.53	2 238.62	3 556.67	7 962.08
Perennes		14 794.13	9 853.02	11.87	117 000.13	18 868.96	2 207 670.51
	Ensenada	8 904.73	6 729.67	12.82	86 296.13	22 855.85	1 972 371.76
	Mexicali	5 204.40	2 438.35	11.00	26 833.45	8 248.36	221 331.97
	Tecate	580	580	6.32	3663.53	3 624.30	13277.74
	Tijuana	105	105	1.97	207.02	3 328.37	689.04

Cuadro 5.3 Estadística agrícola estatal por municipio — Año agrícola 2015-2016

Baja California Sur

Parte 1

Ciclo agrícola	Municipio	Superficie sembrada (ha)	Superficie cosechada (ha)	Rendimiento (t/ha)	Producción (t)	P.M.R. ($/t)	Valor de producción (Miles de $)
Total general		12 628.80	11 619.05	24.40	283 452.25	9 143.41	2 591 719.44
Otoño-Invierno		5 601.75	5 456.75	24.01	131 035.81	8 111.43	1 062 887.60
	Comondú	2 167.50	2 050.50	7.73	15 846.78	4 812.96	76 269.98
	La Paz	2 013.54	2 013.54	35.37	71 221.27	7 572.98	539 357.33
	Loreto	299.50	289.50	13.79	3 992.70	5 205.99	20 785.97
	Los Cabos	429.75	411.75	17.79	7 324.66	5 215.86	38 204.42
	Mulegé	691.46	691.46	47.22	32 650.40	11 891.73	388 269.90
Primavera-Verano		3 093.55	3 092.05	39.84	123 197.19	11 206.23	1 380 576.09
	Comondú	201.50	201.50	15.24	3 070.04	8 279.61	25 418.74
	La Paz	543.00	543.00	23.87	12 962.63	6 541.08	84 789.68
	Loreto	24.50	24.50	18.77	459.98	24 535.32	11 285.88
	Los Cabos	350.95	349.45	17.01	5 942.82	7 459.01	44 327.55
	Mulegé	1 973.60	1 973.60	51.05	100 761.72	12 055.71	1 214 754.24
Perennes		3 933.50	3 070.25	9.52	29 219.25	5 073.91	148 255.75
	Comondú	411.00	356.00	9.28	3 303.94	4 985.01	16 470.18

Cuadro 5.3 Estadística agrícola estatal por municipio — Año agrícola 2015-2016

Baja California Sur — Parte 2

Ciclo agrícola	Municipio	Superficie sembrada (ha)	Superficie cosechada (ha)	Rendimiento (t/ha)	Producción (t)	P.M.R. ($/t)	Valor de producción (Miles de $)
	La Paz	1 303.25	1 209.00	12.19	14 742.02	5 309.11	78 267.04
	Loreto	140.00	105.00	12.90	1 355.00	2 851.08	3 863.21
	Los Cabos	1 386.00	907.00	7.35	6 665.91	4 668.92	31 122.60
	Mulegé	693.25	493.25	6.39	3 152.38	5 878.97	18 532.72

Cuadro 5.4 Estadística agrícola estatal por municipio — Año agrícola 2015-2016

Campeche — Parte 1

Ciclo agrícola	Municipio	Superficie sembrada (ha)	Superficie cosechada (ha)	Rendimiento (t/ha)	Producción (t)	P.M.R. ($/t)	Valor de producción (Miles de $)
Total general		30 103.60	23 817.60	20.60	490 715.58	1 827.36	896 715.89
Otoño-Invierno		8 628.00	8 626.50	10.40	89 694.12	3 734.75	334 984.87
	Calkiní	80.00	80.00	17.32	1 385.68	4 148.65	5 748.69
	Campeche	2 739.00	2 739.00	8.40	23 015.06	3 738.69	86 046.11
	Candelaria	48.00	48.00	7.17	344.00	3 261.53	1 121.97
	Carmen	4.00	4.00	16.60	66.40	3 550.60	235.76
	Champotón	163.50	163.50	10.88	1 779.25	2 409.65	4 287.38
	Escárcega	1 843.00	1 843.00	6.17	11 375.55	3 105.67	35 328.71
	Hecelchakán	337.00	337.00	19.22	6 476.32	3 101.33	20 085.21
	Hopelchén	1 179.50	1 179.50	29.45	34 736.05	4 169.53	144 832.94
	Palizada	2 134.00	2 132.50	4.70	10 022.75	3 547.47	35 555.40
	Tenabo	100.00	100.00	4.93	493.06	3 534.46	1 742.70
Primavera-Verano		4 303.00	4 212.00	4.62	19 450.53	3 904.82	75 950.74
	Campeche	666.00	627.00	3.11	1 949.88	5 733.95	11 180.52
	Candelaria	38.00	38.00	8.71	331.10	18 760.90	6 211.74
	Carmen	981.00	958.00	4.32	4 135.05	3 432.07	14 191.78
	Escárcega	58.00	29.00	5.30	153.70	4 990.72	767.07
	Palizada	2 560.00	2 560.00	5.03	12 880.80	3 384.85	43 599.63
Perennes		17 172.60	10 979.10	34.75	381 570.92	1 273.11	485 780.28
	Calakmul	40.00	40.00	20.70	828.00	3 473.25	2 875.85
	Calkiní	465.00	465.00	18.29	8 506.64	3 190.16	27 137.53
	Campeche	5 693.60	5 032.10	21.54	108 375.13	2 118.70	229 613.89
	Candelaria	93.00	63.00	93.00	5 859.00	6 267.09	36 718.88
	Carmen	5 242.00	150.00	15.87	2 380.00	3 077.07	7 323.44
	Champotón	4 654.00	4 351.00	56.08	244 015.65	580.96	141 764.03
	Escárcega	103.00	93.00	13.60	1 265.00	4 869.19	6 159.53

Cuadro 5.4 Estadística agrícola estatal por municipio — Año agrícola 2015-2016

Campeche — Parte 2

Ciclo agrícola	Municipio	Superficie sembrada (ha)	Superficie cosechada (ha)	Rendimiento (t/ha)	Producción (t)	P.M.R. ($/t)	Valor de producción (Miles de $)
	Palizada	2 560.00	2 560.00	5.03	12 880.80	3 384.85	43 599.63
Perennes		17 172.60	10 979.10	34.75	381 570.93	1 273.11	485 780.28
	Calakmul	40.00	40.00	20.70	828.00	3 473.25	2 875.85
	Calkiní	465.00	465.00	18.29	8 506.65	3 190.16	27 137.53
	Campeche	5 693.60	5 032.10	21.54	108 375.13	2 118.70	229 613.89
	Candelaria	93.00	63.00	93.00	5 859.00	6 267.09	36 718.88
	Carmen	5 242.00	150.00	15.87	2 380.00	3 077.07	7 323.44
	Champotón	4 654.00	4 351.00	56.08	244 015.65	580.96	141 764.03
	Escárcega	103.00	93.00	13.60	1 265.00	4 869.19	6 159.53
	Hecelchakán	365.50	285.50	10.78	3 078.67	2 869.22	8 833.36
	Hopelchén	10.00	10.00	12.20	122.00	1 250.00	152.50
	Tenabo	506.50	489.50	14.59	7 140.83	3 529.18	25 201.27

Cuadro 5.5 Estadística agrícola estatal por municipio — Año agrícola 2015-2016

Chiapas — Parte 1

Ciclo agrícola	Municipio	Superficie sembrada (ha)	Superficie cosechada (ha)	Rendimiento (t/ha)	Producción (t)	P.M.R. ($/t)	Valor de producción (Miles de $)
Total general		35 284.15	34 603.65	38.87	1 345 171.46	1 806.41	2 429 925.83
Otoño-Invierno		10 662.54	10 661.04	6.87	73 191.56	4 978.83	364 408.06
	Acala	268.00	268.00	3.10	830.80	4 000.00	3 323.20
	Chiapa de Corzo	448.40	448.40	4.93	2 210.49	4 103.64	9 071.02
	Chiapilla	387.50	387.50	2.80	1 085.00	4 000.00	4 340.00
	Cintalapa	779.50	779.50	4.30	3 350.11	4 641.22	15 548.61
	Comitán de Domínguez	261.00	261.00	11.43	2 983.20	5 048.51	15 060.71
	Frontera Comalapa	4 450.49	4 450.49	6.97	31 000.37	3 466.13	107 451.18
	Frontera Hidalgo	567.00	567.00	3.32	1 881.30	4 954.89	9 321.63
	La Concordia	257.00	257.00	6.63	1 703.67	4 778.04	8 140.21
	La Independencia	275.00	275.00	35.00	9 625.00	7 572.88	72 888.97
	La Trinitaria	380.74	380.74	15.53	5 911.00	7 633.55	45 121.90
	Las Margaritas	21.00	21.00	30.00	630.00	7 709.53	4 857.00
	San Lucas	93.75	93.75	2.90	271.88	4 000.00	1 087.50
	Socoltenango	110.08	110.08	2.90	319.23	3 644.02	1 163.29
	Suchiapa	16.75	16.75	3.00	50.25	4 000.00	201.00
	Suchiate	253.81	253.81	4.19	1 063.73	3 727.14	3 964.69
	Tapachula	969.00	969.00	3.33	3 229.80	8 221.32	26 553.23

Cuadro 5.5 Estadística agrícola estatal por municipio — Año agrícola 2015-2016

Chiapas — Parte 2

Ciclo agrícola	Municipio	Superficie sembrada (ha)	Superficie cosechada (ha)	Rendimiento (t/ha)	Producción (t)	P.M.R. ($/t)	Valor de producción (Miles de $)
	Teopisca	42.00	42.00	19.85	833.70	7 149.67	5 960.68
	Totolapa	168.25	168.25	2.95	496.34	4 000.00	1 985.35
	Tzimol	57.00	57.00	2.00	114.00	3 643.86	415.40
	Villa Corzo	351.50	351.50	6.42	2 258.15	3 972.95	8 971.52
	Villaflores	504.77	503.27	6.64	3 343.54	5 676.91	18 980.97
Primavera-Verano		2 050.30	2 050.30	24.73	50 699.25	6 688.80	339 117.03
	Amatenango del Valle	592.00	592.00	3.10	1 835.20	3 950.00	7 249.04
	Chiapa de Corzo	1.75	1.75	55.00	96.25	9 100.00	875.87
	Comitán de Domínguez	76.00	76.00	64.74	4 920.24	7 195.83	35 405.21
	La Independencia	523.30	523.30	49.97	26 148.13	6 549.88	171 267.07
	La Trinitaria	198.00	198.00	65.71	13 010.58	7 185.47	93 487.13
	Las Margaritas	34.50	34.50	49.00	1 690.50	6 548.18	11 069.70
	Las Rosas	72.00	72.00	3.18	228.96	3 980.00	911.26
	Teopisca	515.00	515.00	3.19	1 642.85	3 950.00	6 489.26
	Venustiano Carranza	23.50	23.50	45.11	1 059.99	10 748.55	11 393.36
	Villa Corzo	14.25	14.25	4.67	66.55	14 563.00	969.13
Perennes		22 571.31	21 892.31	55.79	1 221 280.65	1 413.60	1 726 400.74
	Acala	141.80	141.80	81.07	11 495.30	3 163.78	36 368.55
	Acapetahua	1 174.00	1 174.00	61.58	72 299.60	3 421.21	247 352.30
	Chiapa de Corzo	79.50	79.50	78.00	6 201.00	3 150.00	19 533.15
	Cintalapa	8.50	8.50	31.92	271.32	3 100.00	841.09
	Escuintla	85.00	85.00	44.80	3 808.00	2 494.38	9 498.60
	Frontera Hidalgo	170.00	170.00	26.48	4 501.00	860.12	3 871.40
	La Concordia	100.00	100.00	104.50	10 450.00	4 762.81	49 771.36
	Las Rosas	2 355.80	2 339.80	78.57	183 848.89	494.45	90 904.08
	Mazatán	2 114.50	2 094.50	54.54	114 244.50	3 060.78	349 676.85
	Socoltenango	2 754.25	2 754.25	90.99	250 609.99	510.62	127 966.78
	Suchiapa	44.00	44.00	79.50	3 498.00	3 141.44	10 988.76
	Suchiate	2 847.51	2 773.51	28.36	78 651.07	1 775.48	139 643.04
	Tapachula	7 123.00	6 611.00	23.73	156 868.80	2 805.09	440 030.80
	Tuxtla Chico	135.05	120.05	24.86	2 984.86	1 249.07	3 728.30
	Tzimol	808.29	808.29	98.00	79 212.42	509.91	40 391.22
	Venustiano Carranza	2 425.61	2 425.61	95.76	232 285.32	468.32	108 783.65
	Villa Corzo	102.50	102.50	41.21	4 223.90	4 188.56	17 692.07
	Villaflores	102.00	60.00	97.11	5 826.68	5 038.67	29 358.74

Cuadro 5.6 Estadística agrícola estatal por municipio — Año agrícola 2015-2016

Chihuahua — Parte 1

Ciclo agrícola	Municipio	Superficie sembrada (ha)	Superficie cosechada (ha)	Rendimiento (t/ha)	Producción (t)	P.M.R. ($/t)	Valor de producción (Miles de $)
Total general		455 422.82	433 311.96	14.68	6 365 051.30	4 062.66	25 879 616.30
Otoño-Invierno		57 269.02	57 269.02	11.77	674 314.73	1 791.13	1 207 786.88
	Ahumada	8 094.00	8 094.00	6.75	54 614.99	2 891.27	157 906.67
	Aldama	385.00	385.00	13.06	5 029.85	1 277.73	6 426.81
	Allende	467.30	467.30	32.93	15 386.16	1 112.57	17 118.25
	Ascensión	5 185.00	5 185.00	6.96	36 078.48	2 164.00	78 073.92
	Buenaventura	10 260.00	10 260.00	5.96	61 190.00	3 423.20	209 465.59
	Camargo	1 054.00	1 054.00	22.50	23 714.44	1 422.34	33 730.04
	Casas Grandes	1 505.00	1 505.00	8.89	13 375.00	1 246.50	16 672.00
	Chihuahua	1 278.00	1 278.00	8.14	10 403.18	1 994.07	20 744.65
	Coronado	18.01	18.01	40.00	720.40	320.00	230.53
	Coyame del Sotol	52.00	52.00	23.54	1 224.00	389.34	476.55
	Cuauhtémoc	791.00	791.00	18.16	14 365.00	893.31	12 832.47
	Cusihuiriachi	40.00	40.00	29.99	1 199.60	216.00	259.11
	Delicias	1 880.52	1 880.52	29.40	55 285.38	1 340.89	74 131.46
	Galeana	930.23	930.23	5.76	5 353.88	3 459.08	18 519.52
	Guerrero	118.00	118.00	31.20	3 682.05	373.16	1 374.00
	Hidalgo del Parral	255.27	255.27	24.10	6 151.52	895.41	5 508.13
	Janos	8 275.00	8 275.00	10.94	90 511.08	1 320.61	119 529.83
	Jiménez	1 393.50	1 393.50	38.25	53 295.00	463.04	24 677.82
	Julimes	1 327.00	1 327.00	12.62	16 751.70	1 589.91	26 633.64
	López	373.07	373.07	30.87	11 517.13	559.80	6 447.30
	Matachí	8.00	8.00	16.50	132.00	260.00	34.32
	Matamoros	497.50	497.50	16.92	8 419.00	790.32	6 653.73
	Meoqui	1 474.50	1 474.50	41.05	60 522.50	2 036.97	123 282.81
	Namiquipa	716.00	716.00	11.19	8 014.50	697.38	5 589.11
	Nuevo Casas Grandes	3 770.00	3 770.00	6.86	25 850.00	2 209.28	57 110.00
	Ojinaga	5 123.00	5 123.00	6.61	33 847.00	3 307.33	111 943.30
	Rosales	750.76	750.76	34.83	26 147.30	1 746.29	45 660.76
	San Francisco de Conchos	329.00	329.00	38.58	12 693.77	1 267.53	16 089.78
	Santa Bárbara	66.00	66.00	9.84	649.66	1 449.25	941.52
	Saucillo	385.36	385.36	27.07	10 430.05	650.60	6 785.78
	Valle de Zaragoza	467.00	467.00	16.62	7 760.11	378.54	2 937.48
Primavera-Verano		257 151.04	257 147.54	10.71	2 757 491.52	5 253.38	14 503 807.57
	Ahumada	25 980.21	25 980.21	8.73	226 692.99	5 872.22	1 331 191.82
	Aldama	4 503.54	4 500.04	8.33	37 463.17	6 271.66	234 956.08
	Allende	941.32	941.32	19.14	18 021.46	5 032.98	90 701.70

Cuadro 5.6 Estadística agrícola estatal por municipio — Año agrícola 2015-2016

Chihuahua — Parte 2

Ciclo agrícola	Municipio	Superficie sembrada (ha)	Superficie cosechada (ha)	Rendimiento (t/ha)	Producción (t)	P.M.R. ($/t)	Valor de producción (Miles de $)
	Ascensión	22 940.39	22 940.39	11.16	256 064.06	6 807.13	1 743 060.13
	Bachíniva	2 050.00	2 050.00	9.15	18 767.10	3 257.10	61 126.37
	Buenaventura	25 575.91	25 575.91	5.69	147 957.15	8 559.97	1 276 017.66
	Camargo	6 467.46	6 467.46	36.11	233 530.86	5 269.22	1 230 526.53
	Casas Grandes	4 395.45	4 395.45	12.11	53 236.10	4 580.28	243 836.17
	Chihuahua	3 524.15	3 524.15	11.10	39 130.12	5 169.71	202 291.22
	Coronado	91.21	91.21	12.15	1 108.01	3 933.74	4 358.62
	Coyame del Sotol	201.26	201.26	4.71	947.92	14 400.00	13 650.26
	Cuauhtémoc	37 953.22	37 953.22	9.17	348 011.52	3 398.42	1 182 689.98
	Cusihuiriachi	5 737.00	5 737.00	10.67	61 202.00	3 471.33	212 452.18
	Delicias	3 244.49	3 244.49	39.97	129 670.47	3 087.99	400 421.25
	Galeana	2 772.66	2 772.66	3.01	8 358.88	11 922.29	99 657.05
	Guerrero	6 538.01	6 538.01	12.78	83 580.26	4 422.51	369 634.76
	Hidalgo del Parral	362.38	362.38	14.40	5 217.67	2 685.41	14 011.56
	Ignacio Zaragoza	298.63	298.63	7.31	2 182.99	3 460.99	7 555.29
	Janos	20 834.64	20 834.64	12.18	253 679.68	6 472.28	1 641 885.74
	Jiménez	2 730.53	2 730.53	42.66	116 481.37	2 954.73	344 170.92
	Julimes	5 023.57	5 023.57	11.07	55 631.85	6 239.26	347 101.38
	López	157.53	157.53	23.18	3 651.33	6 231.54	22 753.37
	Matachí	501.84	501.84	9.71	4 870.42	2 436.79	11 868.18
	Matamoros	912.00	912.00	12.70	11 579.19	3 028.16	35 063.69
	Meoqui	184.03	184.03	7.06	1 299.61	4 216.33	5 479.57
	Namiquipa	31 219.00	31 219.00	8.33	260 172.55	3 476.47	904 481.50
	Nuevo Casas Grandes	17 717.74	17 717.74	10.62	188 186.69	4 740.59	892 115.11
	Ojinaga	19 357.76	19 357.76	6.32	122 337.07	10 709.55	1 310 175.48
	Riva Palacio	1 665.00	1 665.00	10.50	17 482.50	3 338.16	58 359.38
	Rosales	1 789.78	1 789.78	5.87	10 498.60	5 741.68	60 279.63
	San Francisco de Conchos	578.50	578.50	52.23	30 217.25	4 033.83	121 891.36
	Santa Bárbara	18.00	18.00	27.00	486.00	450.00	218.70
	Saucillo	141.83	141.83	19.89	2 821.68	4 817.46	13 593.34
	Valle de Zaragoza	742.00	742.00	9.37	6 953.00	2 334.47	16 231.59
Perennes		141 002.76	118 895.40	24.67	2 933 245.05	3 466.48	10 168 021.85
	Ahumada	10 197.50	9 053.00	14.24	128 896.35	4 255.28	548 489.59
	Aldama	8 300.00	7 153.00	8.62	61 690.27	8 368.09	516 229.75
	Allende	5 345.58	4 193.88	4.74	19 873.13	9 573.54	190 256.16
	Ascensión	4 144.31	3 588.00	17.85	64 037.83	2 245.47	143 794.99
	Bachíniva	2 688.00	2 688.00	11.70	31 449.60	4 622.61	145 379.24

Cuadro 5.6 Estadística agrícola estatal por municipio — Año agrícola 2015-2016

Chihuahua — Parte 3

Ciclo agrícola	Municipio	Superficie sembrada (ha)	Superficie cosechada (ha)	Rendimiento (t/ha)	Producción (t)	P.M.R. ($/t)	Valor de producción (Miles de $)
	Buenaventura	8 641.72	6 446.72	12.91	83 215.63	4 760.64	396 159.81
	Camargo	13 363.58	9 575.08	32.20	308 295.76	3 392.56	1 045 913.28
	Casas Grandes	4 288.45	3 594.45	12.90	46 382.14	5 429.79	251 845.46
	Chihuahua	7 171.00	5 870.00	36.85	216 285.18	1 989.64	430 329.91
	Coronado	468.00	151.00	0.80	120.80	78 000.00	9 422.40
	Coyame del Sotol	1 560.00	985.00	5.43	5 346.50	21 324.31	114 010.40
	Cuauhtémoc	8 340.71	7 974.21	46.54	371 129.39	2 961.67	1 099 161.81
	Cusihuiriachi	1 951.00	1 701.00	28.45	48 393.45	4 889.05	236 598.00
	Delicias	287.99	189.37	807.19	152 857.92	169.28	25 875.34
	Galeana	5 341.42	3 679.42	10.08	37 075.55	8 299.09	307 693.15
	Guerrero	5 599.06	5 412.06	39.67	214 672.06	2 825.26	606 504.62
	Hidalgo del Parral	423.75	352.00	8.67	3 052.04	4 242.31	12 947.70
	Ignacio Zaragoza	73.97	73.97	16.00	1 183.52	6 195.95	7 333.03
	Janos	2 904.24	2 719.88	16.83	45 780.86	2 362.52	108 158.05
	Jiménez	15 805.06	13 501.79	7.11	96 055.48	14 754.02	1 417 204.66
	Julimes	3 165.77	3 062.52	16.02	49 070.19	3 321.16	162 969.76
	López	1 913.47	1 152.97	4.78	5 510.27	24 221.77	133 468.39
	Matamoros	579.50	481.00	9.95	4 785.78	3 434.86	16 438.49
	Meoqui	1 015.44	1 015.44	18.44	18 723.88	2 325.90	43 549.91
	Namiquipa	4 962.23	4 792.23	30.72	147 212.36	6 300.40	927 496.08
	Nuevo Casas Grandes	2 910.80	2 450.40	74.50	182 553.99	1 039.15	189 701.56
	Ojinaga	5 701.20	5 275.20	15.45	81 512.79	2 789.56	227 385.02
	Riva Palacio	1 238.00	1 081.00	14.58	15 757.48	4 974.68	78 388.46
	Rosales	1 405.17	1 398.17	54.18	75 748.21	853.87	64 679.08
	San Francisco de Conchos	6 132.71	5 086.71	42.89	218 182.46	2 085.12	454 935.96
	Santa Bárbara	178.95	127.00	2.82	357.69	18 413.11	6 586.18
	Satevó	855.00	478.00	7.80	3 730.20	9 114.42	33 998.63
	Saucillo	3 179.19	2 774.19	67.44	187 099.53	996.81	186 502.70
	Valle de Zaragoza	869.99	818.74	8.80	7 206.76	3 970.48	28 614.28

Cuadro 5.7 Estadística agrícola estatal por municipio — Año agrícola 2015-2016

Ciudad de México

Ciclo agrícola	Delegación	Superficie sembrada (ha)	Superficie cosechada (ha)	Rendimiento (t/ha)	Producción (t)	P.M.R. ($/t)	Valor de producción (Miles de $)
Total general		1 686.33	1 686.33	9.57	16 141.53	5 858.43	94 564.08
Otoño-Invierno		877.10	877.10	7.92	6 949.10	4 446.91	30 902.02
	Tláhuac	877.10	877.10	7.92	6 949.10	4 446.91	30 902.02
Primavera-Verano		788.73	788.73	9.57	7 550.98	8 258.80	62 362.02
	Tláhuac	788.73	788.73	9.57	7 550.98	8 258.80	62 362.02
Perennes		20.50	20.50	80.07	1 641.45	792.01	1 300.04
	Tláhuac	20.50	20.50	80.07	1 641.45	792.01	1 300.04

Cuadro 5.8 Estadística agrícola estatal por municipio — Año agrícola 2015-2016

Coahuila — Parte 1

Ciclo agrícola	Municipio	Superficie sembrada (ha)	Superficie cosechada (ha)	Rendimiento (t/ha)	Producción (t)	P.M.R. ($/t)	Valor de producción (Miles de $)
Total general		120 727.56	112 965.45	31.79	3 591 190.84	1 353.09	4 859 218.30
Otoño-Invierno		25 800.47	23 632.14	25.98	613 972.48	718.31	441 024.77
	Abasolo	1 205.00	993.00	11.80	11 714.49	1 228.37	14 389.78
	Acuña	53.45	53.45	25.20	1 346.94	595.00	801.43
	Allende	425.00	405.00	24.47	9 911.70	596.57	5 913.06
	Arteaga	76.00	76.00	80.64	6 128.40	11 851.64	72 631.60
	Candela	180.50	180.50	14.92	2 693.75	1 072.53	2 889.14
	Cuatro Ciénegas	631.00	631.00	26.84	16 936.78	576.37	9 761.86
	Escobedo	343.50	284.50	14.38	4 090.27	914.57	3 740.84
	Francisco I. Madero	2 607.00	2 607.00	32.78	85 464.37	422.88	36 141.23
	Frontera	270.00	270.00	23.01	6 212.63	732.52	4 550.89
	General Cepeda	150.00	150.00	30.17	4 525.50	644.40	2 916.22
	Guerrero	805.00	505.00	12.35	6 235.20	1 123.35	7 004.30
	Jiménez	37.94	15.11	18.46	279.00	626.85	174.89
	Juárez	120.31	120.31	22.05	2 653.11	807.64	2 142.76
	Lamadrid	167.50	167.50	10.99	1 841.20	1 248.63	2 298.97
	Matamoros	4 061.40	4 061.40	41.37	168 000.54	423.43	71 136.45
	Monclova	55.50	55.50	29.47	1 635.85	607.90	994.44
	Morelos	783.00	713.00	23.72	16 911.09	595.17	10 065.05
	Múzquiz	431.00	431.00	25.95	11 182.98	662.44	7 408.08
	Nadadores	1 119.00	1 049.50	14.03	14 728.46	991.10	14 597.31
	Nava	3 552.00	2 852.00	5.66	16 130.90	2 376.01	38 327.26
	Ocampo	10.00	10.00	26.10	261.00	465.00	121.37

Cuadro 5.8 Estadística agrícola estatal por municipio — Año agrícola 2015-2016

Coahuila — Parte 2

Ciclo agrícola	Municipio	Superficie sembrada (ha)	Superficie cosechada (ha)	Rendimiento (t/ha)	Producción (t)	P.M.R. ($/t)	Valor de producción (Miles de $)
	Parras	705.00	705.00	29.56	20 836.75	627.87	13 082.87
	Piedras Negras	175.00	175.00	25.33	4 432.58	589.38	2 612.46
	Progreso	150.87	150.87	20.89	3 152.29	759.62	2 394.53
	Ramos Arizpe	1 335.00	1 335.00	28.69	38 301.29	730.85	27 992.36
	Sabinas	230.00	230.00	31.30	7 199.50	626.32	4 509.18
	Sacramento	82.00	82.00	22.54	1 848.50	610.93	1 129.31
	Saltillo	119.00	119.00	20.63	2 455.01	1 087.04	2 668.70
	San Buenaventura	1 266.50	1 010.50	15.08	15 241.67	902.87	13 761.19
	San Juan de Sabinas	346.00	346.00	28.35	9 810.20	693.76	6 805.94
	San Pedro	905.00	905.00	41.19	37 272.70	420.84	15 685.68
	Sierra Mojada	260.00	260.00	3.43	892.00	3 539.91	3 157.60
	Torreón	428.00	428.00	35.67	15 265.84	385.90	5 891.07
	Viesca	779.00	779.00	42.32	32 965.39	352.38	11 616.48
	Villa Unión	535.00	420.00	24.46	10 272.00	591.90	6 080.02
	Zaragoza	1 400.00	1 056.00	23.81	25 142.60	621.67	15 630.45
Primavera-Verano		47 061.18	46 925.68	25.91	1 215 646.33	2 095.90	2 547 875.56
	Abasolo	940.50	940.50	18.06	16 984.23	906.26	15 392.21
	Acuña	687.16	687.16	23.02	15 821.54	566.21	8 958.27
	Allende	550.00	550.00	20.16	11 087.91	671.76	7 448.44
	Arteaga	935.00	935.00	14.02	13 110.12	4 431.57	58 098.44
	Candela	174.00	174.00	25.59	4 452.71	587.37	2 615.39
	Castaños	30.00	30.00	28.15	844.50	565.00	477.14
	Cuatro Ciénegas	2 828.00	2 828.00	31.88	90 154.28	1 311.37	118 225.80
	Escobedo	283.00	283.00	21.53	6 092.10	816.83	4 976.21
	Francisco I. Madero	4 347.04	4 347.04	43.11	187 409.82	1 135.22	212 751.29
	Frontera	303.75	303.75	19.01	5 775.78	1 210.30	6 990.40
	General Cepeda	324.00	324.00	19.24	6 234.64	1 226.42	7 646.29
	Guerrero	728.86	728.86	17.41	12 688.19	2 580.65	32 743.80
	Jiménez	365.26	365.26	24.12	8 811.27	610.60	5 380.16
	Juárez	88.13	88.13	27.61	2 433.54	670.51	1 631.72
	Lamadrid	53.00	53.00	28.54	1 512.50	928.40	1 404.20
	Matamoros	7 342.70	7 342.70	46.93	344 572.90	1 662.49	572 850.58
	Monclova	114.00	114.00	23.60	2 690.94	614.01	1 652.25
	Morelos	491.00	491.00	16.74	8 217.31	778.82	6 399.81
	Múzquiz	219.00	219.00	30.78	6 741.37	608.56	4 102.55
	Nadadores	1 090.50	1 090.50	21.39	23 330.97	713.99	16 657.97
	Nava	3 636.51	3 636.51	7.25	26 381.49	2 290.58	60 428.84

Cuadro 5.8 Estadística agrícola estatal por municipio — Año agrícola 2015-2016

Coahuila — Parte 3

Ciclo agrícola	Municipio	Superficie sembrada (ha)	Superficie cosechada (ha)	Rendimiento (t/ha)	Producción (t)	P.M.R. ($/t)	Valor de producción (Miles de $)
	Ocampo	269.00	269.00	32.09	8 633.07	3 583.09	30 933.06
	Parras	3 088.00	3 088.00	19.08	58 904.18	3 694.99	217 650.47
	Piedras Negras	802.41	795.91	27.60	21 965.28	574.93	12 628.55
	Progreso	24.96	24.96	31.62	789.24	605.94	478.22
	Ramos Arizpe	914.00	914.00	20.74	18 959.06	1 930.66	36 603.49
	Sabinas	229.50	229.50	37.32	8 564.36	615.29	5 269.58
	Sacramento	127.50	127.50	22.85	2 913.86	727.56	2 120.01
	Saltillo	221.00	221.00	30.14	6 661.61	7 649.28	50 956.50
	San Buenaventura	1 017.00	1 002.00	18.23	18 261.61	979.62	17 889.36
	San Juan de Sabinas	530.00	530.00	33.49	17 751.29	642.73	11 409.28
	San Pedro	6 328.04	6 328.04	12.21	77 277.85	6 167.97	476 647.18
	Sierra Mojada	1 780.00	1 780.00	7.78	13 853.40	6 868.73	95 155.24
	Torreón	30.86	30.86	32.30	996.87	4 776.26	4 761.34
	Viesca	3 389.00	3 275.00	36.18	118 474.84	3 364.03	398 552.62
	Villa Unión	615.00	615.00	16.84	10 355.26	690.90	7 154.42
	Zaragoza	2 163.50	2 163.50	16.61	35 936.44	913.68	32 834.48
Perennes		47 865.91	42 407.63	41.54	1 761 572.03	1 061.73	1 870 317.97
	Abasolo	385.50	302.50	46.83	14 165.98	506.01	7 168.15
	Acuña	276.68	261.68	24.33	6 367.69	929.43	5 918.31
	Allende	978.50	864.50	9.08	7 848.98	3 555.67	27 908.42
	Arteaga	4 556.00	3 181.00	7.00	22 278.18	7 030.67	156 630.50
	Candela	329.50	329.50	9.31	3 066.56	8 893.83	27 273.45
	Castaños	161.50	147.50	25.99	3 833.76	2 479.44	9 505.57
	Cuatro Ciénegas	3 599.71	3 555.71	47.86	170 191.26	819.08	139 400.89
	Escobedo	158.00	158.00	46.60	7 363.06	648.37	4 773.97
	Francisco I. Madero	2 510.20	2 510.20	83.53	209 677.01	531.00	111 338.49
	Frontera	222.75	202.75	14.47	2 934.65	7 311.31	21 456.14
	General Cepeda	1 798.00	1 520.00	27.88	42 376.00	2 182.85	92 500.26
	Guerrero	1 451.58	1 451.58	31.66	45 955.21	544.00	24 999.77
	Jiménez	497.32	497.32	30.07	14 954.55	596.59	8 921.78
	Juárez	265.60	0.00	0.00	0.00	0.00	0.00
	Lamadrid	235.00	220.00	21.71	4 776.80	2 850.56	13 616.56
	Matamoros	4 452.05	4 303.05	80.23	345 215.44	639.79	220 864.48
	Monclova	179.25	159.25	23.56	3 751.60	2 062.90	7 739.18
	Morelos	1 644.00	1 160.00	16.05	18 618.66	1 690.28	31 470.75
	Múzquiz	1 358.00	1 207.00	27.47	33 151.78	961.26	31 867.41
	Nadadores	405.25	385.25	36.61	14 105.40	693.68	9 784.57

Cuadro 5.8 Estadística agrícola estatal por municipio — Año agrícola 2015-2016

Coahuila — Parte 4

Ciclo agrícola	Municipio	Superficie sembrada (ha)	Superficie cosechada (ha)	Rendimiento (t/ha)	Producción (t)	P.M.R. ($/t)	Valor de producción (Miles de $)
	Nava	2 397.58	1 899.58	31.15	59 177.59	661.11	39 122.97
	Ocampo	585.50	285.50	41.41	11 822.83	796.86	9 421.18
	Parras	3 395.00	3 385.00	18.48	62 561.89	3 576.09	223 726.74
	Piedras Negras	374.25	366.25	19.67	7 205.57	1 334.26	9 614.08
	Progreso	593.92	593.92	23.27	13 820.52	487.61	6 739.02
	Ramos Arizpe	1 400.00	1 301.00	36.58	47 593.41	1 297.58	61 756.26
	Sabinas	421.00	412.00	29.57	12 183.03	850.75	10 364.75
	Sacramento	272.50	257.50	24.85	6 398.11	1 887.33	12 075.32
	Saltillo	1 460.00	1 454.00	25.29	36 774.92	2 349.21	86 392.13
	San Buenaventura	410.50	399.50	34.60	13 823.30	1 028.24	14 213.71
	San Juan de Sabinas	712.28	667.00	31.09	20 735.43	723.25	14 996.89
	San Pedro	4 273.20	3 585.70	68.94	247 211.14	922.34	228 011.83
	Sierra Mojada	90.00	90.00	54.00	4 860.00	570.00	2 770.20
	Torreón	799.89	799.89	89.11	71 278.20	600.00	42 766.92
	Viesca	1 507.00	1 478.00	80.16	118 478.30	639.47	75 763.33
	Villa Unión	1 474.20	1 275.50	21.83	27 848.31	1 113.14	30 999.00
	Zaragoza	2 234.70	1 740.50	16.76	29 166.91	1 660.96	48 444.99

Cuadro 5.9 Estadística agrícola estatal por municipio — Año agrícola 2015-2016

Colima — Parte 1

Ciclo agrícola	Municipio	Superficie sembrada (ha)	Superficie cosechada (ha)	Rendimiento (t/ha)	Producción (t)	P.M.R. ($/t)	Valor de producción (Miles de $)
Total general		56 499.80	54 030.22	18.41	994 490.25	2 522.39	2 508 493.78
Otoño-Invierno		6 215.49	6 176.52	21.66	133 775.12	3 630.39	485 656.15
	Armería	614.52	614.52	22.09	13 577.19	4 176.05	56 699.08
	Colima	614.00	614.00	33.09	20 314.37	3 535.87	71 828.91
	Comala	94.00	94.00	18.42	1 731.91	4 646.75	8 047.75
	Coquimatlán	2 075.30	2 075.30	12.67	26 285.27	2 721.74	71 541.68
	Cuauhtémoc	144.00	144.00	44.29	6 378.24	5 056.57	32 251.99
	Ixtlahuacán	310.99	310.99	32.61	10 141.59	3 925.68	39 812.62
	Manzanillo	1 148.31	1 148.31	27.14	31 167.32	3 649.05	113 731.20
	Minatitlán	327.00	327.00	16.36	5 350.53	870.97	4 660.15
	Tecomán	554.37	515.40	22.02	11 349.42	3 811.47	43 257.99
	Villa de Álvarez	333.00	333.00	22.46	7 479.28	5 859.49	43 824.78
Primavera-Verano		2 589.96	2 589.96	14.13	36 587.88	6 014.41	220 054.57
	Armería	54.50	54.50	12.87	701.67	2 032.71	1 426.27

Cuadro 5.9 Estadística agrícola estatal por municipio — Año agrícola 2015-2016

Colima — Parte 2

Ciclo agrícola	Municipio	Superficie sembrada (ha)	Superficie cosechada (ha)	Rendimiento (t/ha)	Producción (t)	P.M.R. ($/t)	Valor de producción (Miles de $)
	Colima	903.19	903.19	7.20	6 502.45	3 637.04	23 649.64
	Comala	86.40	86.40	105.27	9 095.33	11 882.19	108 072.42
	Coquimatlán	1 185.16	1 185.16	9.52	11 287.11	2 999.54	33 856.17
	Cuauhtémoc	38.00	38.00	103.78	3 943.64	11 233.75	44 301.87
	Ixtlahuacán	120.00	120.00	14.92	1 790.10	1 749.77	3 132.27
	Manzanillo	8.77	8.77	4.00	35.07	3 850.87	135.05
	Tecomán	57.26	57.26	14.69	841.30	568.81	478.54
	Villa de Álvarez	136.68	136.68	17.49	2 391.21	2 091.97	5 002.34
Perennes		47 694.35	45 263.74	18.21	824 127.25	2 187.51	1 802 783.06
	Armería	14 512.27	14 232.27	10.85	154 389.52	1 999.24	308 661.72
	Colima	3 019.00	2 991.00	74.94	224 134.66	1 054.92	236 444.56
	Comala	660.00	592.00	43.65	25 842.40	2 063.92	53 336.56
	Coquimatlán	2 525.63	2 437.63	22.60	55 093.99	2 814.02	155 035.54
	Cuauhtémoc	888.75	852.25	80.22	68 369.63	1 657.25	113 305.46
	Ixtlahuacán	711.35	624.89	40.09	25 053.85	3 131.85	78 464.87
	Manzanillo	4 643.94	3 786.64	20.25	76 689.95	3 019.37	231 555.16
	Minatitlán	24.00	24.00	7.25	174.00	42 291.21	7 358.67
	Tecomán	19 821.41	18 835.06	8.94	168 400.85	3 208.57	540 325.51
	Villa de Álvarez	888.00	888.00	29.25	25 978.40	3 013.85	78 295.01

Cuadro 5.10 Estadística agrícola estatal por municipio — Año agrícola 2015-2016

Durango — Parte 1

Ciclo agrícola	Municipio	Superficie sembrada (ha)	Superficie cosechada (ha)	Rendimiento (t/ha)	Producción (t)	P.M.R. ($/t)	Valor de producción (Miles de $)
Total general		132 720.85	130 283.85	37.80	4 924 753.75	957.73	4 716 597.52
Otoño-Invierno		25 301.21	24 830.21	25.27	627 523.44	675.86	424 118.16
	Canatlán	444.00	444.00	19.86	8 817.30	760.64	6 706.81
	Durango	4 012.00	4 012.00	18.61	74 665.84	874.62	65 304.30
	General Simón Bolívar	375.00	375.00	20.60	7 725.55	314.50	2 429.67
	Gómez Palacio	5 764.44	5 764.44	40.56	233 792.37	608.81	142 335.30
	Guadalupe Victoria	1 370.00	1 370.00	16.68	22 854.00	781.70	17 865.00
	Lerdo	1 616.00	1 616.00	39.79	64 302.20	470.47	30 252.24
	Mapimí	619.00	619.00	23.77	14 714.39	836.48	12 308.31
	Nombre de Dios	1 229.50	1 229.50	17.59	21 632.95	1 262.04	27 301.56
	Nuevo Ideal	560.00	560.00	27.96	15 660.00	445.75	6 980.40
	Pánuco de Coronado	522.00	522.00	19.33	10 089.00	507.51	5 120.26

Cuadro 5.10 Estadística agrícola estatal por municipio — Año agrícola 2015-2016

Durango — Parte 2

Ciclo agrícola	Municipio	Superficie sembrada (ha)	Superficie cosechada (ha)	Rendimiento (t/ha)	Producción (t)	P.M.R. ($/t)	Valor de producción (Miles de $)
	Peñón Blanco	171.00	171.00	15.22	2 602.00	325.86	847.88
	Poanas	3 450.00	3 150.00	11.82	37 231.92	1 040.52	38 740.54
	San Juan del Río	410.00	410.00	18.63	7 639.00	471.31	3 600.35
	Santa Clara	29.00	29.00	13.83	401.00	628.68	252.10
	Santiago Papasquiaro	1 985.21	1 822.21	14.70	26 794.73	648.25	17 369.80
	Súchil	192.00	192.00	16.45	3 157.65	678.24	2 141.64
	Tepehuanes	168.00	160.00	14.29	2 286.68	914.54	2 091.26
	Tlahualilo	1 770.06	1 770.06	37.07	65 609.20	468.97	30 768.67
	Vicente Guerrero	614.00	614.00	12.29	7 547.66	1 550.42	11 702.07
Primavera-Verano		70 065.42	69 006.42	29.22	2 016 611.53	1 251.91	2 524 619.87
	Canatlán	1 015.36	1 015.36	43.18	43 843.30	833.40	36 539.10
	Durango	16 945.50	16 835.50	23.11	389 066.77	1 417.42	551 472.73
	General Simón Bolívar	1 476.00	1 476.00	12.93	19 089.20	1 278.61	24 407.67
	Gómez Palacio	13 061.36	13 061.36	50.25	656 322.61	609.22	399 842.04
	Guadalupe Victoria	1 251.00	1 251.00	43.47	54 386.00	747.95	40 677.96
	Lerdo	8 293.74	8 293.74	44.79	371 517.31	643.93	239 229.30
	Mapimí	1 783.66	1 783.66	36.43	64 981.97	3 681.13	239 206.89
	Nombre de Dios	6 122.55	5 832.55	13.93	81 224.74	2 136.18	173 510.45
	Nuevo Ideal	1 648.56	1 648.56	33.95	55 967.10	1 118.49	62 598.92
	Pánuco de Coronado	230.00	230.00	42.84	9 854.00	2 338.43	23 042.85
	Peñón Blanco	488.00	488.00	25.98	12 677.82	3 204.82	40 630.13
	Poanas	9 219.00	8 560.00	13.42	114 875.58	2 898.97	333 020.98
	San Juan del Río	805.00	805.00	21.47	17 283.10	1 357.27	23 457.89
	Santa Clara	1 008.25	1 008.25	10.34	10 421.21	2 387.72	24 882.96
	Santiago Papasquiaro	2 185.31	2 185.31	8.16	17 825.88	3 206.58	57 160.16
	Súchil	929.00	929.00	13.08	12 149.30	1 936.85	23 531.33
	Tepehuanes	78.90	78.90	6.86	540.93	4 718.05	2 552.14
	Tlahualilo	1 462.73	1 462.73	47.60	69 633.06	2 348.82	163 555.59
	Vicente Guerrero	2 061.50	2 061.50	7.25	14 951.65	4 367.46	65 300.78
Perennes		37 354.22	36 447.22	62.57	2 280 618.78	775.17	1 767 859.49
	Canatlán	7 028.00	6 868.00	8.97	61 577.41	6 713.79	413 417.77
	Durango	6 383.00	5 958.00	66.76	397 776.19	607.46	241 633.59
	General Simón Bolívar	1 387.00	1 385.00	81.94	113 491.43	419.58	47 619.15
	Gómez Palacio	5 310.39	5 310.39	96.78	513 955.48	561.71	288 694.45
	Guadalupe Victoria	81.00	81.00	83.09	6 730.50	696.10	4 685.10
	Lerdo	6 823.76	6 779.76	82.91	562 125.04	545.22	306 484.60
	Mapimí	4 083.79	4 083.79	83.14	339 526.30	524.82	178 190.19

Cuadro 5.10 Estadística agrícola estatal por municipio — Año agrícola 2015-2016

Durango — Parte 3

Ciclo agrícola	Municipio	Superficie sembrada (ha)	Superficie cosechada (ha)	Rendimiento (t/ha)	Producción (t)	P.M.R. ($/t)	Valor de producción (Miles de $)
	Nombre de Dios	549.50	544.50	67.40	36 701.28	608.48	22 332.00
	Nuevo Ideal	2 363.00	2 343.00	27.49	64 401.71	1 767.38	113 821.99
	Pánuco de Coronado	75.00	55.00	29.00	1 595.00	1 518.50	2 422.00
	Peñón Blanco	436.00	386.00	10.39	4 010.20	6 075.61	24 364.43
	Poanas	701.00	694.00	62.87	43 630.50	728.78	31 796.93
	San Juan del Río	202.00	118.00	64.96	7 665.00	616.61	4 726.30
	Santiago Papasquiaro	816.00	816.00	75.44	61 562.75	596.58	36 727.14
	Súchil	228.00	138.00	26.07	3 598.00	3 919.29	14 101.60
	Tepehuanes	203.00	203.00	48.37	9 819.27	513.73	5 044.48
	Tlahualilo	510.78	510.78	77.67	39 673.20	597.15	23 690.69
	Vicente Guerrero	173.00	173.00	73.87	12 779.52	634.38	8 107.08

Cuadro 5.11 Estadística agrícola estatal por municipio — Año agrícola 2015-2016

Estado de México — Parte 1

Ciclo agrícola	Municipio	Superficie sembrada (ha)	Superficie cosechada (ha)	Rendimiento (t/ha)	Producción (t)	P.M.R. ($/t)	Valor de producción (Miles de $)
Total general		129 104.82	128 573.57	18.66	2 398 751.59	3 576.10	8 578 169.86
Otoño-Invierno		14 541.22	14 541.22	14.63	212 793.59	4 275.35	909 767.13
	Acambay de Ruíz Castañeda	142.00	142.00	7.81	1 108.46	592.76	657.05
	Acolman	41.00	41.00	17.30	709.30	269.27	190.99
	Aculco	147.75	147.75	25.20	3 723.30	600.00	2 233.98
	Almoloya de Alquisiras	393.00	393.00	12.72	4 998.20	2 275.06	11 371.18
	Amanalco	841.00	841.00	12.75	10 720.04	3 563.17	38 197.38
	Apaxco	351.00	351.00	11.87	4 166.50	567.57	2 364.78
	Atenco	83.00	83.00	21.55	1 788.64	573.88	1 026.47
	Atlacomulco	34.18	34.18	32.20	1 100.60	500.00	550.30
	Chalco	16.00	16.00	17.69	283.08	3 688.24	1 044.07
	Chiautla	95.00	95.00	20.12	1 911.40	581.65	1 111.76
	Chicoloapan	22.50	22.50	21.21	477.27	2 105.21	1 004.75
	Chiconcuac	7.00	7.00	20.45	143.15	584.00	83.60
	Coacalco de Berriozábal	3.50	3.50	19.85	69.48	568.00	39.46
	Coatepec Harinas	1 539.58	1 539.58	11.42	17 584.80	8 475.91	149 047.12
	Coyotepec	15.00	15.00	18.75	281.24	267.60	75.26
	Cuautitlán	124.71	124.71	20.82	2 596.46	283.27	735.50
	Cuautitlán Izcalli	77.86	77.86	19.25	1 498.81	288.16	431.90

Cuadro 5.11 Estadística agrícola estatal por municipio — Año agrícola 2015-2016

Estado de México — Parte 2

Ciclo agrícola	Municipio	Superficie sembrada (ha)	Superficie cosechada (ha)	Rendimiento (t/ha)	Producción (t)	P.M.R. ($/t)	Valor de producción (Miles de $)
	Donato Guerra	964.00	964.00	10.72	10 337.20	2 989.26	30 900.54
	Huehuetoca	19.00	19.00	19.00	361.00	280.53	101.27
	Hueypoxtla	100.00	100.00	15.00	1 500.00	252.00	378.00
	Ixtapaluca	31.00	31.00	18.99	588.77	2 210.51	1 301.50
	Ixtapan de La Sal	357.00	357.00	13.69	4 887.88	7 214.99	35 266.03
	Ixtlahuaca	119.30	119.30	11.89	1 418.54	4 295.30	6 093.05
	Jilotepec	5.35	5.35	26.00	139.10	585.00	81.37
	Jiquipilco	110.30	110.30	3.20	353.02	4 719.30	1 666.01
	Jocotitlán	29.19	29.19	5.65	164.79	3 379.12	556.85
	Malinalco	334.00	334.00	12.23	4 083.30	7 229.86	29 521.69
	Melchor Ocampo	78.00	78.00	21.85	1 704.30	282.90	482.15
	Nextlalpan	199.02	199.02	18.55	3 691.82	249.08	919.56
	Otumba	3.00	3.00	18.50	55.50	265.00	14.71
	Otzolotepec	185.00	185.00	3.76	695.00	3 511.95	2 440.80
	Papalotla	22.00	22.00	21.95	482.90	593.72	286.71
	San Felipe del Progreso	59.00	59.00	9.53	562.00	3 467.51	1 948.74
	San Martín de Las Pirámides	4.00	4.00	16.55	66.20	260.00	17.21
	Santo Tomás	90.50	90.50	6.14	555.80	4 570.98	2 540.55
	Temascalcingo	41.64	41.64	5.82	242.35	1 207.48	292.63
	Temascaltepec	1 062.05	1 062.05	9.57	10 162.00	9 863.20	100 229.83
	Tenancingo	307.00	307.00	19.65	6 032.72	11 358.90	68 525.06
	Teoloyucan	98.00	98.00	20.50	2 009.00	282.45	567.44
	Teotihuacán	17.00	17.00	18.40	312.80	261.76	81.88
	Tepetlaoxtoc	34.00	34.00	21.43	728.62	562.35	409.74
	Tepotzotlán	25.43	25.43	19.50	495.89	268.96	133.37
	Tequixquiac	434.00	434.00	15.34	6 658.08	413.62	2 753.94
	Texcaltitlán	232.50	232.50	18.51	4 303.67	1 447.13	6 227.95
	Texcoco	714.00	714.00	26.01	18 569.49	568.32	10 553.49
	Tezoyuca	5.00	5.00	18.65	93.25	162.38	15.14
	Tonanitla	145.90	145.90	17.85	2 604.32	240.00	625.04
	Tonatico	269.00	269.00	11.58	3 115.21	6 363.09	19 822.36
	Tultepec	45.00	45.00	22.33	1 004.85	265.53	266.82
	Tultitlán	18.00	18.00	19.50	351.00	264.17	92.72
	Valle de Bravo	1 815.50	1 815.50	15.33	27 828.70	3 674.40	102 253.82
	Valle de Chalco Solidaridad	197.00	197.00	9.70	1 910.90	3 850.00	7 356.97
	Villa de Allende	659.00	659.00	10.82	7 127.68	3 656.41	26 061.75
	Villa Guerrero	465.00	465.00	20.50	9 532.60	20 047.35	191 103.39

Cuadro 5.11 Estadística agrícola estatal por municipio — Año agrícola 2015-2016

Estado de México — Parte 3

Ciclo agrícola	Municipio	Superficie sembrada (ha)	Superficie cosechada (ha)	Rendimiento (t/ha)	Producción (t)	P.M.R. ($/t)	Valor de producción (Miles de $)
	Xonacatlán	185.00	185.00	3.76	695.00	3 441.19	2 391.62
	Zacualpan	105.00	105.00	20.58	2 161.05	4 082.13	8 821.68
	Zumpahuacán	322.50	322.50	23.87	7 697.38	4 275.60	32 910.90
	Zumpango	699.96	699.96	20.50	14 349.18	250.00	3 587.30
Primavera-Verano		96 704.48	96 359.23	14.31	1 378 492.19	3 283.97	4 526 924.39
	Acambay de Ruíz Castañeda	3 298.30	3 298.30	7.22	23 824.62	3 968.85	94 556.33
	Acolman	1 853.25	1 853.25	22.72	42 103.50	973.40	40 983.35
	Aculco	4 029.86	3 849.86	13.15	50 615.94	1 988.87	100 668.76
	Almoloya de Alquisiras	417.00	417.00	12.63	5 266.00	5 623.94	29 615.68
	Almoloya de Juárez	6 212.00	6 212.00	8.34	51 820.20	3 020.70	156 533.27
	Apaxco	548.50	548.50	44.17	24 227.96	554.68	13 438.68
	Atenco	1 255.20	1 255.20	17.41	21 857.81	1 074.27	23 481.18
	Atlacomulco	1 254.53	1 254.53	31.59	39 636.18	6 136.30	243 219.58
	Chalco	140.20	140.20	8.96	1 256.89	4 440.24	5 580.92
	Chapa de Mota	1 661.38	1 661.38	7.52	12 491.09	2 536.59	31 684.78
	Chiautla	465.00	465.00	17.57	8 169.73	1 413.32	11 546.41
	Chicoloapan	161.00	161.00	34.62	5 573.39	1 080.68	6 023.02
	Chiconcuac	96.14	96.14	10.72	1 030.82	1 528.56	1 575.68
	Chimalhuacán	6.00	6.00	33.56	201.36	4 672.88	940.93
	Coacalco de Berriozábal	2.75	2.75	30.60	84.15	594.15	50.00
	Coatepec Harinas	1 345.00	1 345.00	19.86	26 705.11	7 141.32	190 709.68
	Coyotepec	263.00	263.00	5.26	1 382.67	3 008.87	4 160.28
	Cuautitlán	279.36	279.36	64.63	18 055.03	522.42	9 432.33
	Cuautitlán Izcalli	354.22	354.22	32.11	11 373.51	905.81	10 302.25
	El Oro	1 255.00	1 255.00	4.76	5 973.80	3 482.59	20 804.30
	Huehuetoca	211.25	211.25	61.41	12 972.49	413.31	5 361.70
	Hueypoxtla	84.00	84.00	26.52	2 227.50	795.74	1 772.50
	Isidro Fabela	565.02	565.02	7.02	3 968.11	2 548.79	10 113.88
	Ixtapaluca	104.00	104.00	30.10	3 130.86	2 659.03	8 325.05
	Ixtapan de La Sal	374.00	374.00	18.77	7 019.85	7 465.38	52 405.87
	Ixtlahuaca	10 040.00	10 040.00	9.07	91 026.73	3 038.23	276 560.10
	Jilotepec	3 791.23	3 625.98	14.00	50 779.16	1 742.82	88 499.16
	Jilotzingo	354.56	354.56	6.83	2 420.36	2 776.94	6 721.19
	Jiquipilco	7 621.30	7 621.30	7.25	55 228.87	2 516.24	138 969.25
	Jocotitlán	5 714.98	5 714.98	14.31	81 796.61	4 874.96	398 755.57
	Lerma	506.55	506.55	4.70	2 380.80	3 954.48	9 414.81
	Malinalco	178.00	178.00	8.46	1 506.32	9 837.42	14 818.30

Cuadro 5.11 Estadística agrícola estatal por municipio — Año agrícola 2015-2016

Estado de México — Parte 4

Ciclo agrícola	Municipio	Superficie sembrada (ha)	Superficie cosechada (ha)	Rendimiento (t/ha)	Producción (t)	P.M.R. ($/t)	Valor de producción (Miles de $)
	Melchor Ocampo	246.70	246.70	42.98	10 602.12	913.11	9 680.90
	Morelos	666.00	666.00	6.56	4 371.80	4 544.87	19 869.26
	Nextlalpan	1 862.37	1 862.37	55.50	103 366.76	362.53	37 473.28
	Nicolás Romero	955.50	955.50	7.12	6 799.69	3 667.24	24 936.10
	Otumba	74.00	74.00	4.78	353.76	3 560.64	1 259.61
	Otzolotepec	2 708.00	2 708.00	5.27	14 265.28	4 235.46	60 420.07
	Papalotla	45.50	45.50	17.21	783.24	1 216.72	952.98
	San Felipe del Progreso	5 319.00	5 319.00	6.56	34 886.30	3 456.16	120 572.68
	San Martín de Las Pirámides	226.02	226.02	5.75	1 299.53	4 073.90	5 294.14
	Soyaniquilpan de Juárez	2 388.91	2 388.91	10.55	25 214.86	2 070.69	52 212.14
	Tecámac	494.25	494.25	35.82	17 703.17	1 511.62	26 760.42
	Temascalcingo	3.14	3.14	12.57	39.48	7 491.08	295.75
	Temoaya	4 318.00	4 318.00	6.00	25 904.80	4 488.03	116 261.47
	Tenancingo	754.10	754.10	17.99	13 569.57	16 391.69	222 428.24
	Teoloyucan	639.49	639.49	51.30	32 807.64	515.52	16 913.06
	Teotihuacán	794.50	794.50	8.52	6 772.29	2 132.74	14 443.51
	Tepetlaoxtoc	82.10	82.10	30.23	2 482.27	1 339.46	3 324.89
	Tepotzotlán	904.63	904.63	22.28	20 154.35	1 920.18	38 699.95
	Tequixquiac	648.30	648.30	30.21	19 584.68	832.55	16 305.14
	Texcoco	1 935.00	1 935.00	37.20	71 972.67	1 551.20	111 643.75
	Tezoyuca	248.00	248.00	5.57	1 380.50	2 855.71	3 942.31
	Timilpan	165.00	165.00	8.47	1 397.55	3 520.00	4 919.38
	Toluca	2 628.50	2 628.50	5.49	14 442.69	4 136.52	59 742.42
	Tonanitla	375.84	375.84	37.97	14 272.04	710.13	10 135.05
	Tonatico	476.99	476.99	24.41	11 645.62	6 725.92	78 327.55
	Tultepec	289.75	289.75	44.24	12 817.40	782.41	10 028.41
	Tultitlán	88.00	88.00	69.06	6 077.56	334.46	2 032.70
	Valle de Bravo	504.60	504.60	9.49	4 788.91	4 626.66	22 156.65
	Valle de Chalco Solidaridad	571.00	571.00	16.11	9 197.60	4 329.80	39 823.78
	Villa de Allende	3.00	3.00	103.50	310.50	7 500.00	2 328.75
	Villa del Carbón	3 086.75	3 086.75	6.13	18 932.27	2 829.38	53 566.63
	Villa Guerrero	1 509.00	1 509.00	25.87	39 039.55	27 362.44	1 068 217.24
	Villa Victoria	1 601.00	1 601.00	8.02	12 836.00	2 620.47	33 636.34
	Xonacatlán	169.00	169.00	5.10	862.74	3 195.22	2 756.64
	Zacualpan	53.50	53.50	68.04	3 640.39	7 157.67	26 056.72
	Zinacantepec	1 900.50	1 900.50	6.86	13 037.37	5 842.11	76 165.79
	Zumpahuacán	345.00	345.00	12.97	4 475.10	8 891.39	39 789.87

Cuadro 5.11 Estadística agrícola estatal por municipio — Año agrícola 2015-2016

Estado de México — Parte 5

Ciclo agrícola	Municipio	Superficie sembrada (ha)	Superficie cosechada (ha)	Rendimiento (t/ha)	Producción (t)	P.M.R. ($/t)	Valor de producción (Miles de $)
	Zumpango	3 180.96	3 180.96	40.96	130 296.72	664.07	86 526.03
Perennes		17 859.12	17 673.12	45.69	807 465.81	3 890.54	3 141 478.34
	Acambay de Ruíz Castañeda	268.00	268.00	37.03	9 924.00	271.00	2 689.41
	Acolman	520.00	520.00	78.98	41 069.60	264.07	10 845.25
	Aculco	139.92	139.92	43.63	6 105.06	805.97	4 920.52
	Almoloya de Alquisiras	464.00	464.00	10.28	4 768.03	8 637.74	41 184.99
	Almoloya de Juárez	58.00	58.00	33.75	1 957.50	562.12	1 100.36
	Amanalco	43.50	43.50	16.92	736.00	4 481.39	3 298.30
	Apaxco	305.00	305.00	83.44	25 449.20	264.94	6 742.51
	Atenco	184.00	184.00	73.00	13 432.00	537.20	7 215.67
	Chalco	120.00	120.00	78.00	9 360.00	508.59	4 760.40
	Chapa de Mota	10.84	10.84	31.07	336.82	845.88	284.91
	Chiautla	98.00	98.00	74.00	7 252.00	507.82	3 682.71
	Chicoloapan	20.00	20.00	43.79	875.80	2 726.99	2 388.29
	Chiconcuac	10.00	10.00	73.00	730.00	530.35	387.16
	Coacalco de Berriozábal	4.00	4.00	73.00	292.00	521.27	152.21
	Coatepec Harinas	4 081.00	4 081.00	16.95	69 176.61	11 509.20	796 167.10
	Coyotepec	33.00	33.00	71.82	2 370.03	271.81	644.19
	Cuautitlán	633.44	633.44	85.04	53 868.83	265.12	14 281.76
	Cuautitlán Izcalli	569.03	569.03	85.49	48 644.67	270.06	13 136.88
	Donato Guerra	1 108.00	944.00	11.21	10 578.85	13 370.94	141 449.16
	El Oro	29.50	29.50	12.83	378.52	848.46	321.16
	Huehuetoca	47.00	47.00	76.70	3 604.84	266.98	962.43
	Hueypoxtla	50.00	50.00	74.99	3 749.50	262.52	984.32
	Ixtapaluca	15.00	15.00	76.00	1 140.00	531.71	606.15
	Ixtapan de La Sal	63.00	63.00	9.39	591.54	5 936.54	3 511.70
	Ixtlahuaca	57.00	57.00	48.00	2 736.00	422.42	1 155.74
	Jilotepec	46.42	46.42	42.65	1 979.95	725.54	1 436.53
	Jiquipilco	110.00	110.00	31.70	3 487.00	711.15	2 479.78
	Jocotitlán	27.39	27.39	31.00	849.09	351.42	298.39
	Malinalco	575.50	575.50	14.66	8 435.90	13 885.82	117 139.37
	Melchor Ocampo	218.00	218.00	87.50	19 074.83	284.46	5 425.94
	Morelos	42.00	42.00	58.00	2 436.00	490.00	1 193.64
	Nextlalpan	197.84	197.84	80.55	15 936.01	264.71	4 218.42
	Otumba	434.00	434.00	120.10	52 123.40	1 075.89	56 079.04
	Otzolotepec	7.00	7.00	23.43	164.00	465.12	76.28
	Papalotla	23.00	23.00	75.50	1 736.50	512.33	889.66

Cuadro 5.11 Estadística agrícola estatal por municipio — Año agrícola 2015-2016

Estado de México — Parte 6

Ciclo agrícola	Municipio	Superficie sembrada (ha)	Superficie cosechada (ha)	Rendimiento (t/ha)	Producción (t)	P.M.R. ($/t)	Valor de producción (Miles de $)
	San Felipe del Progreso	50.00	50.00	20.59	1 029.50	787.76	811.00
	San Martín de Las Pirámides	119.00	119.00	109.25	13 000.32	1 114.96	14 494.80
	Santo Tomás	105.00	105.00	8.88	932.00	9 655.85	8 999.25
	Soyaniquilpan de Juárez	18.32	18.32	46.50	851.88	520.00	442.98
	Tejupilco	67.25	67.25	15.02	1 009.84	4 427.56	4 471.12
	Temascalcingo	79.39	79.39	34.86	2 767.54	317.92	879.85
	Temascaltepec	696.00	696.00	19.66	13 683.60	4 403.73	60 258.83
	Temoaya	20.00	20.00	32.90	658.00	425.07	279.70
	Tenancingo	384.00	384.00	25.17	9 664.20	63 131.42	610 114.68
	Teoloyucan	658.97	658.97	88.40	58 250.42	268.77	15 655.90
	Teotihuacán	63.00	63.00	80.32	5 060.10	323.47	1 636.77
	Tepetlaoxtoc	44.00	44.00	70.68	3 109.96	623.83	1 940.07
	Tepotzotlán	404.56	404.56	77.97	31 544.39	269.00	8 485.35
	Tequixquiac	450.00	450.00	82.39	37 075.50	262.30	9 724.90
	Texcaltitlán	94.00	94.00	14.57	1 369.43	2 128.66	2 915.05
	Texcoco	434.00	434.00	72.75	31 571.45	547.42	17 282.99
	Tezoyuca	58.00	58.00	77.19	4 477.02	262.09	1 173.38
	Timilpan	15.00	15.00	19.77	296.60	992.25	294.30
	Tonatico	35.00	35.00	18.37	642.87	3 315.67	2 131.55
	Tultepec	136.00	136.00	87.72	11 930.31	274.04	3 269.38
	Tultitlán	147.00	147.00	84.00	12 348.00	264.44	3 265.31
	Valle de Bravo	204.00	204.00	10.95	2 234.16	12 414.74	27 736.51
	Villa de Allende	333.85	319.85	13.75	4 397.90	11 897.68	52 324.80
	Villa del Carbón	105.00	97.00	16.89	1 638.80	6 069.78	9 947.15
	Villa Guerrero	1 122.50	1 122.50	29.97	33 637.21	29 119.49	979 498.53
	Villa Victoria	4.00	4.00	8.50	34.00	23 000.00	782.00
	Xonacatlán	20.00	20.00	20.75	415.00	500.75	207.81
	Zinacantepec	20.00	20.00	36.00	720.00	602.08	433.50
	Zumpahuacán	159.00	159.00	9.57	1 521.75	15 872.97	24 154.70
	Zumpango	1 199.90	1 199.90	80.21	96 243.98	267.61	25 755.85

Cuadro 5.12 Estadística agrícola estatal por municipio — Año agrícola 2015-2016

Guanajuato — Parte 1

Ciclo agrícola	Municipio	Superficie sembrada (ha)	Superficie cosechada (ha)	Rendimiento (t/ha)	Producción (t)	P.M.R. ($/t)	Valor de producción (Miles de $)
Total general		361 029.75	355 806.70	19.19	6 826 945.12	2 069.32	14 127 103.34
Otoño-Invierno		94 753.97	93 540.97	11.47	1 073 103.34	2 956.69	3 172 829.87
	Abasolo	8 953.88	8 953.88	6.98	62 541.21	3 913.20	244 736.02
	Acámbaro	266.23	266.23	28.56	7 603.86	2 500.55	19 013.87
	Apaseo El Alto	866.00	866.00	9.63	8 337.00	2 851.08	23 769.48
	Apaseo El Grande	1 375.59	1 375.59	18.90	25 995.65	1 806.45	46 959.81
	Celaya	1 116.42	1 116.42	17.28	19 290.24	2 598.84	50 132.17
	Comonfort	434.42	344.42	11.14	3 835.76	3 047.97	11 691.27
	Cortazar	2 831.22	2 831.22	7.95	22 513.82	3 872.03	87 174.16
	Cuerámaro	5 521.00	5 521.00	5.55	30 668.70	3 634.05	111 451.67
	Doctor Mora	1 405.00	1 405.00	26.01	36 550.00	1 130.02	41 302.13
	Dolores Hidalgo Cuna de la Independencia Nacional	1 316.50	1 316.50	18.61	24 498.95	3 050.62	74 736.94
	Guanajuato	22.05	22.05	21.19	467.30	1 510.94	706.06
	Huanímaro	3 520.93	3 520.93	6.23	21 918.63	3 622.01	79 389.48
	Irapuato	2 457.26	2 407.26	6.14	14 785.48	3 858.36	57 047.63
	Jerécuaro	545.50	545.50	3.72	2 028.38	2 550.26	5 172.88
	León	1 773.25	1 758.25	16.17	28 425.68	3 682.16	104 668.03
	Manuel Doblado	2 144.00	2 144.00	8.36	17 925.30	2 782.42	49 875.65
	Pénjamo	13 574.58	13 574.58	6.89	93 501.84	3 788.43	354 225.13
	Purísima del Rincón	1 553.50	1 553.50	12.37	19 212.50	4 942.63	94 960.36
	Romita	1 660.00	1 655.00	17.89	29 606.60	2 657.69	78 685.29
	Salamanca	1 216.77	1 216.77	8.32	10 117.57	4 299.31	43 498.55
	Salvatierra	1 338.65	1 279.65	9.19	11 761.09	3 459.79	40 690.89
	San Diego de La Unión	420.00	420.00	18.61	7 816.60	3 089.41	24 148.71
	San Felipe	5 225.50	5 225.50	27.40	143 183.00	537.81	77 005.70
	San Francisco del Rincón	2 749.00	2 749.00	11.76	32 334.70	4 667.64	150 926.86
	San José Iturbide	2 103.00	2 103.00	21.41	45 027.30	1 915.58	86 253.25
	San Luis de La Paz	2 343.00	2 343.00	22.83	53 497.63	2 042.02	109 243.28
	San Miguel de Allende	2 070.54	2 070.54	20.18	41 777.99	2 125.35	88 792.77
	Santa Cruz de Juventino Rosas	3 905.37	3 865.37	14.75	57 015.57	3 371.35	192 219.53
	Silao de La Victoria	1 024.45	1 024.45	23.13	23 692.49	6 093.07	144 359.88
	Tarandacuao	187.00	187.00	13.92	2 603.74	2 340.70	6 094.56
	Tarimoro	641.44	641.44	13.69	8 779.59	2 153.29	18 905.03
	Valle de Santiago	13 627.94	13 488.94	8.98	121 177.82	4 106.46	497 612.18
	Villagrán	3 615.80	3 615.80	9.79	35 384.17	3 501.69	123 904.42
	Yuriria	2 948.18	2 133.18	4.33	9 227.18	3 628.00	33 476.23

Cuadro 5.12 Estadística agrícola estatal por municipio — Año agrícola 2015-2016

Guanajuato — Parte 2

Ciclo agrícola	Municipio	Superficie sembrada (ha)	Superficie cosechada (ha)	Rendimiento (t/ha)	Producción (t)	P.M.R. ($/t)	Valor de producción (Miles de $)
Primavera-Verano		221 746.79	218 322.35	11.25	2 455 679.28	3 478.68	8 542 515.07
	Abasolo	11 372.05	10 801.05	9.36	101 084.58	3 879.48	392 155.27
	Acámbaro	14 263.88	14 263.88	9.27	132 240.89	3 610.87	477 505.12
	Apaseo El Alto	7 309.80	7 309.80	8.17	59 721.63	3 525.86	210 570.29
	Apaseo El Grande	3 442.22	3 442.22	22.51	77 492.96	1 661.58	128 760.62
	Celaya	2 023.74	2 023.74	12.24	24 772.44	3 691.61	91 450.24
	Comonfort	1 914.90	1 914.90	8.74	16 741.91	3 725.97	62 379.85
	Coroneo	275.00	275.00	7.80	2 145.00	3 645.45	7 819.50
	Cortazar	9 133.34	9 103.34	8.28	75 419.97	4 322.45	325 999.30
	Cuerámaro	4 682.00	4 117.00	8.99	36 999.16	3 562.24	131 799.76
	Doctor Mora	3 618.00	3 618.00	29.67	107 350.75	1 887.20	202 592.07
	Dolores Hidalgo Cuna de la Independencia Nacional	6 425.00	6 425.00	12.64	81 182.14	5 797.25	470 633.48
	Guanajuato	123.45	123.45	8.31	1 026.33	3 609.58	3 704.62
	Huanímaro	4 878.70	4 878.70	9.00	43 932.35	3 609.43	158 570.66
	Irapuato	17 021.80	17 021.80	9.16	155 842.64	3 659.44	570 297.56
	Jerécuaro	1 418.00	1 393.00	7.65	10 659.40	3 530.41	37 632.05
	León	3 926.25	3 887.25	26.36	102 481.55	1 607.93	164 783.53
	Manuel Doblado	6 759.08	6 661.08	7.59	50 551.06	3 734.34	188 775.03
	Pénjamo	23 317.06	23 289.06	9.59	223 231.65	3 764.18	840 284.29
	Purísima del Rincón	5 804.62	5 778.62	10.74	62 058.40	3 616.46	224 431.52
	Romita	3 349.00	3 121.00	14.07	43 912.91	3 179.63	139 626.74
	Salamanca	13 882.20	13 882.20	8.70	120 783.97	3 659.05	441 953.99
	Salvatierra	10 311.14	10 311.14	9.08	93 640.50	3 602.61	337 350.20
	San Diego de La Unión	1 861.00	1 669.00	13.42	22 396.18	4 499.28	100 766.70
	San Felipe	9 917.50	9 917.50	8.73	86 593.88	5 903.48	511 205.30
	San Francisco del Rincón	4 126.39	4 126.39	11.17	46 099.58	3 568.86	164 523.04
	San José Iturbide	3 592.00	3 592.00	32.59	117 060.80	1 406.22	164 612.71
	San Luis de La Paz	3 957.50	3 957.50	16.79	66 441.56	4 583.62	304 542.90
	San Miguel de Allende	4 381.59	4 381.59	34.40	150 738.54	1 655.63	249 566.83
	Santa Cruz de Juventino Rosas	4 505.23	2 945.79	11.11	32 736.16	4 164.87	136 341.81
	Silao de La Victoria	3 375.27	3 312.27	13.80	45 706.81	5 828.47	266 400.60
	Tarandacuao	1 029.00	1 029.00	9.03	9 290.64	3 523.48	32 735.41
	Tarimoro	4 019.25	4 019.25	6.98	28 046.61	4 010.74	112 487.74
	Uriangato	185.50	185.50	8.10	1 502.90	3 498.49	5 257.88
	Valle de Santiago	11 536.77	11 536.77	8.98	103 563.18	4 313.17	446 685.68
	Villagrán	6 140.42	6 140.42	8.90	54 630.01	3 689.75	201 571.28
	Yuriria	7 868.14	7 868.14	8.59	67 600.24	3 502.08	236 741.50

Cuadro 5.12 Estadística agrícola estatal por municipio — Año agrícola 2015-2016

Guanajuato — Parte 3

Ciclo agrícola	Municipio	Superficie sembrada (ha)	Superficie cosechada (ha)	Rendimiento (t/ha)	Producción (t)	P.M.R. ($/t)	Valor de producción (Miles de $)
Perennes		44 528.99	43 943.38	75.05	3 298 162.50	731.24	2 411 758.40
	Abasolo	1 359.53	1 302.53	68.65	89 423.77	1 116.19	99 814.34
	Acámbaro	275.14	184.14	72.35	13 322.06	853.61	11 371.85
	Apaseo El Alto	1 038.00	1 038.00	64.35	66 793.00	867.54	57 945.37
	Apaseo El Grande	2 754.97	2 740.49	78.21	214 346.71	857.81	183 869.82
	Celaya	3 636.93	3 615.53	73.73	266 570.17	815.38	217 356.40
	Comonfort	1 070.36	1 055.36	64.41	67 972.33	788.69	53 608.83
	Coroneo	7.00	7.00	70.18	491.26	744.45	365.72
	Cortazar	174.66	168.66	76.00	12 818.16	802.82	10 290.68
	Cuerámaro	259.50	204.50	56.79	11 612.75	1 531.87	17 789.23
	Doctor Mora	1 154.00	1 154.00	63.24	72 977.80	645.75	47 125.46
	Dolores Hidalgo Cuna de la Independencia Nacional	6 206.00	6 205.00	86.19	534 833.60	434.04	232 137.46
	Guanajuato	179.11	179.11	31.79	5 693.45	1 363.08	7 760.65
	Huanímaro	26.00	8.00	6.80	54.40	3 488.24	189.76
	Irapuato	1 115.76	1 115.76	51.49	57 447.95	2 059.03	118 287.20
	Jerécuaro	250.00	248.00	58.80	14 583.55	1 069.72	15 600.30
	León	2 612.75	2 602.75	89.65	233 325.25	410.01	95 666.07
	Manuel Doblado	785.00	785.00	83.00	65 155.00	408.03	26 585.19
	Pénjamo	318.91	308.91	70.21	21 689.33	878.27	19 049.18
	Purísima del Rincón	1 021.00	848.00	80.48	68 244.70	424.81	28 991.27
	Romita	1 008.00	1 006.00	89.40	89 940.00	402.00	36 156.07
	Salamanca	190.38	180.38	26.99	4 869.16	3 614.85	17 601.30
	Salvatierra	641.97	628.97	74.50	46 856.32	804.33	37 688.17
	San Diego de La Unión	945.00	945.00	77.75	73 478.20	525.30	38 597.85
	San Felipe	3 172.00	3 172.00	85.16	270 133.85	501.37	135 437.14
	San Francisco del Rincón	1 148.00	1 110.00	77.61	86 142.00	484.34	41 721.83
	San José Iturbide	2 774.00	2 764.00	66.39	183 505.80	808.74	148 409.23
	San Luis de La Paz	4 473.00	4 463.00	67.39	300 743.30	1 165.25	350 442.50
	San Miguel de Allende	1 842.39	1 842.39	73.51	135 436.57	870.85	117 945.01
	Santa Cruz de Juventino Rosas	747.07	742.34	76.24	56 596.00	816.80	46 227.61
	Silao de La Victoria	926.68	919.68	75.07	69 044.27	688.85	47 561.24
	Tarandacuao	161.00	161.00	33.96	5 468.00	3 997.76	21 859.73
	Tarimoro	1 575.89	1 575.89	70.55	111 174.34	770.03	85 607.39
	Uriangato	128.00	128.00	72.00	9 216.00	800.73	7 379.53
	Valle de Santiago	23.77	8.77	88.22	773.72	1 675.89	1 296.67
	Villagrán	471.03	469.03	72.12	33 827.84	917.90	31 050.71
	Yuriria	56.19	56.19	64.10	3 601.89	825.02	2 971.64

Cuadro 5.13 Estadística agrícola estatal por municipio — Año agrícola 2015-2016

Guerrero — Parte 1

Ciclo agrícola	Municipio	Superficie sembrada (ha)	Superficie cosechada (ha)	Rendimiento (t/ha)	Producción (t)	P.M.R. ($/t)	Valor de producción (Miles de $)
Total general		59 773.15	57 851.59	11.98	693 217.82	2 548.42	1 766 611.73
Otoño-Invierno		17 273.80	17 268.80	5.12	88 356.61	3 825.47	338 005.89
	Acapulco de Juárez	875.53	875.53	8.56	7 493.59	3 564.58	26 711.46
	Alpoyeca	329.25	329.25	4.89	1 608.77	4 131.09	6 646.00
	Atoyac de Álvarez	401.48	401.48	3.37	1 351.98	4 489.69	6 070.03
	Ayutla de Los Libres	855.05	855.05	2.57	2 195.66	4 394.37	9 648.54
	Benito Juárez	292.15	292.15	2.40	702.27	4 941.02	3 469.94
	Chilpancingo de Los Bravo	744.00	744.00	7.13	5 304.40	3 285.14	17 425.70
	Copala	139.95	139.95	5.11	715.66	3 243.65	2 321.36
	Coyuca de Benítez	765.00	765.00	3.82	2 920.39	3 927.89	11 470.96
	Cuajinicuilapa	180.06	180.06	14.19	2 554.85	2 546.11	6 504.93
	Cuautepec	284.99	284.99	3.94	1 122.20	3 502.66	3 930.69
	Eduardo Neri	57.00	57.00	13.59	774.55	3 935.36	3 048.14
	Florencio Villarreal	48.36	48.36	10.36	500.89	3 155.49	1 580.55
	Huamuxtitlán	945.00	945.00	3.68	3 476.25	4 863.71	16 907.48
	Igualapa	423.00	423.00	3.93	1 660.47	4 587.09	7 616.72
	La Unión de Isidoro Montes de Oca	521.22	521.22	3.36	1 748.79	4 114.01	7 194.53
	Leonardo Bravo	103.00	103.00	5.57	573.70	4 522.11	2 594.33
	Malinaltepec	74.00	74.00	1.00	73.92	5 171.04	382.24
	Marquelia	0.05	0.05	21.60	1.08	9 124.50	9.85
	Mochitlán	204.00	199.00	3.89	773.27	3 297.14	2 549.58
	Ometepec	1 672.62	1 672.62	5.05	8 452.79	3 982.74	33 665.23
	Petatlán	1 565.50	1 565.50	6.57	10 277.80	2 074.11	21 317.25
	Pilcaya	420.90	420.90	11.03	4 642.57	9 691.36	44 992.85
	Quechultenango	351.00	351.00	5.06	1 776.99	3 356.18	5 963.90
	San Luis Acatlán	1 907.05	1 907.05	2.84	5 419.33	4 091.99	22 175.87
	San Marcos	159.01	159.01	15.57	2 476.37	3 240.75	8 025.29
	Tecoanapa	664.41	664.41	2.37	1 572.37	4 635.29	7 288.37
	Técpan de Galeana	1 179.20	1 179.20	5.00	5 900.64	3 559.37	21 002.57
	Tixtla de Guerrero	367.50	367.50	8.71	3 201.30	3 366.59	10 777.45
	Tlacoachistlahuaca	586.02	586.02	2.89	1 696.12	4 264.84	7 233.69
	Tlalixtaquilla de Maldonado	253.50	253.50	1.75	444.71	2 511.95	1 117.09
	Tlapa de Comonfort	200.00	200.00	3.02	604.00	4 868.00	2 940.27
	Zihuatanejo de Azueta	704.00	704.00	9.00	6 338.93	2 433.07	15 423.03
Primavera-Verano		3 772.51	3 772.51	4.91	18 519.15	4 506.52	83 456.90
	Acapulco de Juárez	476.50	476.50	6.39	3 045.70	4 552.04	13 864.12
	Alpoyeca	679.50	679.50	3.50	2 376.54	4 368.78	10 382.57

Cuadro 5.13 Estadística agrícola estatal por municipio — Año agrícola 2015-2016

Guerrero — Parte 2

Ciclo agrícola	Municipio	Superficie sembrada (ha)	Superficie cosechada (ha)	Rendimiento (t/ha)	Producción (t)	P.M.R. ($/t)	Valor de producción (Miles de $)
	Chilpancingo de Los Bravo	6.70	6.70	27.85	186.60	6 983.25	1 303.04
	Copala	209.66	209.66	4.08	854.48	4 374.46	3 737.92
	Cuajinicuilapa	87.49	87.49	21.46	1 877.66	3 441.75	6 462.43
	Cuautepec	136.01	136.01	4.22	573.50	3 028.29	1 736.72
	Eduardo Neri	1.64	1.64	33.57	55.05	6 807.72	374.80
	Florencio Villarreal	181.01	181.01	5.18	937.62	4 804.34	4 504.68
	Huamuxtitlán	1 134.00	1 134.00	4.37	4 958.30	4 741.90	23 511.78
	Leonardo Bravo	2.50	2.50	36.45	91.13	6 767.85	616.72
	Mochitlán	1.52	1.52	28.95	44.00	6 957.39	306.15
	Quechultenango	5.10	5.10	21.45	109.40	6 763.12	739.85
	San Marcos	631.63	631.63	4.33	2 736.56	4 645.53	12 712.79
	Tixtla de Guerrero	3.50	3.50	26.78	93.73	7 314.64	685.60
	Tlapa de Comonfort	215.75	215.75	2.68	578.88	4 349.31	2 517.73
Perennes		38 726.84	36 810.28	15.93	586 342.06	2 294.14	1 345 148.94
	Acapulco de Juárez	232.00	226.00	30.42	6 874.00	1 761.67	12 109.72
	Alpoyeca	105.00	60.00	12.41	744.43	5 284.88	3 934.17
	Atoyac de Álvarez	1 955.83	1 697.33	15.14	25 692.32	2 574.06	66 133.62
	Azoyú	8.00	5.00	26.89	134.45	4 715.15	633.95
	Benito Juárez	725.94	691.44	10.99	7 600.82	2 046.38	15 554.22
	Chilpancingo de Los Bravo	238.00	167.00	6.56	1 095.91	3 452.59	3 783.73
	Copala	632.87	544.87	20.50	11 172.19	1 556.64	17 391.04
	Coyuca de Benítez	1 729.00	1 530.50	8.39	12 848.45	4 490.42	57 694.92
	Cuajinicuilapa	3 760.60	3 742.60	16.93	63 358.41	1 486.53	94 183.87
	Cuautepec	52.73	27.47	16.86	463.04	3 752.19	1 737.42
	Eduardo Neri	21.50	9.00	19.51	175.62	2 523.88	443.24
	Florencio Villarreal	890.25	745.25	15.84	11 805.77	2 058.72	24 304.76
	Huamuxtitlán	389.00	309.00	12.83	3 964.19	3 340.28	13 241.49
	Igualapa	2 544.00	2 540.00	21.00	53 349.16	508.42	27 123.90
	Juchitán	420.00	420.00	19.78	8 307.60	3 590.25	29 826.36
	La Unión de Isidoro Montes de Oca	781.46	781.46	23.32	18 221.30	4 077.92	74 305.02
	Leonardo Bravo	314.00	70.00	4.86	340.00	8 724.47	2 966.32
	Malinaltepec	25.00	21.00	6.38	133.98	3 270.25	438.15
	Mochitlán	42.25	34.75	6.00	208.67	6 055.88	1 263.65
	Ometepec	3 092.80	3 050.00	21.45	65 407.26	573.19	37 490.65
	Petatlán	3 303.24	3 287.24	9.16	30 099.41	3 318.39	99 881.56
	Pilcaya	9.50	8.50	6.59	56.00	3 958.93	221.70
	Quechultenango	38.00	31.50	7.75	244.18	3 868.64	944.63

Cuadro 5.13 Estadística agrícola estatal por municipio — Año agrícola 2015-2016

Guerrero — Parte 3

Ciclo agrícola	Municipio	Superficie sembrada (ha)	Superficie cosechada (ha)	Rendimiento (t/ha)	Producción (t)	P.M.R. ($/t)	Valor de producción (Miles de $)
	San Luis Acatlán	894.65	874.65	16.97	14 839.37	1 057.22	15 688.45
	San Marcos	1 066.69	891.69	16.44	14 662.06	2 124.88	31 155.16
	Técpan de Galeana	10 194.03	9 823.03	12.92	126 876.81	4 725.45	599 550.30
	Tixtla de Guerrero	17.50	13.00	23.58	306.57	905.87	277.71
	Tlacoachistlahuaca	3 162.00	3 148.00	21.79	68 608.00	555.04	38 079.89
	Tlapa de Comonfort	19.30	19.30	8.06	155.56	4 720.36	734.28
	Zihuatanejo de Azueta	2 061.70	2 040.70	18.91	38 596.53	1 918.70	74 055.06

Cuadro 5.14 Estadística agrícola estatal por municipio — Año agrícola 2015-2016

Hidalgo — Parte 1

Ciclo agrícola	Municipio	Superficie sembrada (ha)	Superficie cosechada (ha)	Rendimiento (t/ha)	Producción (t)	P.M.R. ($/t)	Valor de producción (Miles de $)
Total general		75 592.98	74 836.17	27.25	2 038 971.46	3 501.57	7 139 593.59
Otoño-Invierno		5 223.38	5 223.38	38.03	198 625.41	2 661.05	528 551.35
	Acatlán	247.00	247.00	17.00	4 199.00	320.00	1 343.68
	Acaxochitlán	55.00	55.00	87.50	4 812.50	318.00	1 530.38
	Ajacuba	88.00	88.00	86.10	7 576.80	975.00	7 387.38
	Atitalaquia	16.00	16.00	1.55	24.80	980.00	24.30
	Atotonilco de Tula	26.98	26.98	5.09	137.46	439.81	60.45
	Atotonilco El Grande	36.00	36.00	12.50	450.00	395.00	177.75
	Chilcuautla	13.00	13.00	82.15	1 068.00	950.74	1 015.39
	Cuautepec de Hinojosa	120.00	120.00	9.30	1 116.00	320.00	357.11
	El Arenal	58.42	58.42	10.81	631.52	163.02	102.95
	Huasca de Ocampo	90.00	90.00	3.90	351.00	400.00	140.40
	Huichapan	123.00	123.00	19.93	2 451.89	5 793.06	14 203.96
	Ixmiquilpan	130.17	130.17	24.51	3 190.95	4 865.54	15 525.68
	Metepec	57.00	57.00	12.70	723.90	318.00	230.20
	Mineral de La Reforma	159.00	159.00	12.35	1 963.50	320.71	629.72
	Mixquiahuala de Juárez	941.41	941.41	100.09	94 227.95	2 658.27	250 483.39
	Santiago Tulantepec de Lugo Guerrero	78.00	78.00	6.21	484.38	319.00	154.52
	Tasquillo	24.00	24.00	34.48	827.45	4 005.87	3 314.66
	Tecozautla	1 750.00	1 750.00	32.36	56 629.95	3 982.64	225 536.63
	Tepeji del Río de Ocampo	202.55	202.55	3.89	787.80	131.57	103.65
	Tepetitlán	60.52	60.52	24.36	1 474.10	149.01	219.65

Cuadro 5.14 Estadística agrícola estatal por municipio — Año agrícola 2015-2016

Hidalgo — Parte 2

Ciclo agrícola	Municipio	Superficie sembrada (ha)	Superficie cosechada (ha)	Rendimiento (t/ha)	Producción (t)	P.M.R. ($/t)	Valor de producción (Miles de $)
	Tezontepec de Aldama	147.00	147.00	2.26	331.92	2 645.81	878.20
	Tlahuelilpan	41.00	41.00	7.90	324.03	2 738.92	887.49
	Tlaxcoapan	27.00	27.00	2.30	62.10	996.33	61.87
	Tula de Allende	516.33	516.33	24.48	12 640.01	276.71	3 497.65
	Tulancingo de Bravo	216.00	216.00	9.90	2 138.40	320.00	684.29
Primavera-Verano		52 038.56	51 751.68	27.31	1 413 459.06	3 896.41	5 507 413.71
	Acatlán	2 798.62	2 798.62	8.06	22 559.73	2 222.81	50 146.04
	Acaxochitlán	216.00	216.00	17.15	3 704.30	3 675.34	13 614.56
	Ajacuba	379.49	379.49	42.56	16 150.21	1 478.51	23 878.21
	Alfajayucan	3 436.42	3 436.42	10.41	35 783.25	4 948.95	177 089.41
	Atitalaquia	258.16	258.16	46.02	11 881.20	6 033.24	71 682.10
	Atotonilco de Tula	510.73	510.73	66.84	34 137.48	5 839.39	199 341.93
	Atotonilco El Grande	1 909.30	1 909.30	7.99	15 260.36	4 600.82	70 210.15
	Chapantongo	890.21	890.21	20.92	18 620.90	3 729.06	69 438.52
	Chilcuautla	2 523.57	2 440.69	8.98	21 928.04	3 542.81	77 686.92
	Cuautepec de Hinojosa	744.50	744.50	80.80	60 154.81	3 327.89	200 188.48
	El Arenal	492.49	492.49	39.20	19 307.55	4 169.11	80 495.22
	Epazoyucan	190.00	190.00	20.67	3 926.50	4 149.21	16 291.88
	Huasca de Ocampo	2 513.98	2 513.98	46.82	117 698.13	4 142.26	487 536.77
	Huichapan	4 423.99	4 423.99	25.37	112 255.36	8 003.48	898 433.90
	Ixmiquilpan	4 266.56	4 237.56	21.65	91 749.30	4 429.43	406 397.06
	Metepec	2 317.90	2 317.90	38.40	89 010.55	1 253.89	111 609.83
	Mineral de La Reforma	1 593.00	1 593.00	55.60	88 572.60	3 111.11	275 558.80
	Mineral del Chico	18.20	18.20	11.85	215.60	6 809.05	1 468.03
	Mixquiahuala de Juárez	1 899.97	1 899.97	19.40	36 858.83	6 176.75	227 667.78
	Nopala de Villagrán	1 357.12	1 357.12	15.96	21 652.93	7 815.60	169 230.61
	Omitlán de Juárez	0.18	0.18	11.00	1.98	9 666.67	19.14
	Pachuca de Soto	0.76	0.76	8.60	6.54	12 128.92	79.27
	Santiago Tulantepec de Lugo Guerrero	393.00	393.00	132.10	51 916.40	2 070.60	107 498.09
	Tasquillo	1 176.92	1 145.92	8.61	9 872.01	4 396.93	43 406.54
	Tecozautla	4 070.60	4 070.60	7.94	32 318.49	4 948.09	159 914.64
	Tepeapulco	177.80	165.80	5.63	933.05	5 480.62	5 113.69
	Tepeji del Río de Ocampo	1 877.00	1 827.00	3.59	6 561.07	4 138.09	27 150.27
	Tepetitlán	545.62	545.62	45.93	25 062.68	2 909.66	72 923.83
	Tezontepec de Aldama	1 900.65	1 818.65	41.13	74 801.83	3 295.56	246 513.71
	Tizayuca	328.00	328.00	9.03	2 961.90	798.53	2 365.17
	Tlahuelilpan	328.63	328.63	12.01	3 946.00	1 787.27	7 052.56

Cuadro 5.14 Estadística agrícola estatal por municipio — Año agrícola 2015-2016

Hidalgo — Parte 3

Ciclo agrícola	Municipio	Superficie sembrada (ha)	Superficie cosechada (ha)	Rendimiento (t/ha)	Producción (t)	P.M.R. ($/t)	Valor de producción (Miles de $)
	Tlanalapa	78.08	78.08	3.79	295.86	4 391.60	1 299.30
	Tlaxcoapan	1 291.43	1 291.43	38.04	49 130.61	3 462.16	170 098.12
	Tula de Allende	2 045.90	2 045.90	12.38	25 338.45	4 407.96	111 690.96
	Tulancingo de Bravo	3 522.88	3 522.88	84.95	299 262.08	2 972.18	889 460.94
	Villa de Tezontepec	505.00	505.00	9.51	4 804.50	3 796.37	18 239.65
	Zapotlán de Juárez	57.00	57.00	40.88	2 330.30	4 550.80	10 604.74
	Zempoala	998.90	998.90	2.49	2 487.68	2 418.67	6 016.89
Perennes		18 331.04	17 861.11	23.90	426 886.99	2 585.29	1 103 628.53
	Acatlán	1 325.52	1 309.52	87.41	114 461.40	297.22	34 019.84
	Acaxochitlán	127.00	127.00	87.40	11 099.80	294.69	3 271.00
	Ajacuba	1 049.35	1 049.35	5.94	6 237.47	295.94	1 845.92
	Alfajayucan	1 284.05	1 284.05	8.60	11 042.83	295.05	3 258.19
	Atitalaquia	396.57	396.57	91.57	36 315.87	290.52	10 550.52
	Atotonilco de Tula	496.61	496.61	3.70	1 837.46	289.74	532.38
	Atotonilco El Grande	207.80	181.80	22.01	4 001.39	15 286.72	61 168.11
	Chapantongo	36.00	16.00	1.63	26.04	6 003.80	156.34
	Chilcuautla	18.67	15.78	60.12	948.66	4 569.14	4 334.58
	Cuautepec de Hinojosa	425.00	425.00	10.80	4 589.80	310.75	1 426.26
	El Arenal	100.44	100.44	44.36	4 455.87	4 178.25	18 617.74
	Epazoyucan	30.00	30.00	43.10	1 293.00	237.26	306.78
	Huasca de Ocampo	556.00	296.00	15.98	4 729.06	21 688.42	102 565.83
	Huichapan	43.60	43.60	3.14	136.80	2 763.14	378.00
	Ixmiquilpan	1 876.58	1 775.54	2.17	3 855.93	1 910.64	7 367.29
	Metepec	337.00	337.00	21.81	7 350.60	299.72	2 203.09
	Mineral de La Reforma	46.00	46.00	83.65	3 847.90	300.60	1 156.67
	Mineral del Chico	8.00	8.00	11.50	92.00	89 434.20	8 227.95
	Mixquiahuala de Juárez	125.50	125.50	6.00	753.00	300.13	226.00
	Nopala de Villagrán	7.00	7.00	43.10	301.70	363.05	109.53
	Pachuca de Soto	12.00	12.00	13.45	161.40	247.09	39.88
	Santiago Tulantepec de Lugo Guerrero	527.00	527.00	49.43	26 051.49	297.67	7 754.62
	Tasquillo	1 873.37	1 853.37	47.83	88 645.11	8 975.77	795 657.83
	Tecozautla	1 338.00	1 338.00	2.52	3 377.47	3 086.22	10 423.61
	Tepeapulco	9.00	9.00	99.28	893.52	250.96	224.24
	Tepeji del Río de Ocampo	73.00	73.00	34.86	2 544.60	310.56	790.25
	Tepetitlán	463.25	462.25	87.90	40 632.00	316.69	12 867.79
	Tezontepec de Aldama	122.89	122.89	41.00	5 038.49	300.78	1 515.48
	Tizayuca	25.00	25.00	8.30	207.50	382.67	79.40

Cuadro 5.14 Estadística agrícola estatal por municipio — Año agrícola 2015-2016

Hidalgo — Parte 4

Ciclo agrícola	Municipio	Superficie sembrada (ha)	Superficie cosechada (ha)	Rendimiento (t/ha)	Producción (t)	P.M.R. ($/t)	Valor de producción (Miles de $)
	Tlahuelilpan	916.05	916.05	12.75	11 680.73	291.89	3 409.47
	Tlanalapa	19.00	19.00	7.40	140.60	264.96	37.25
	Tlaxcoapan	977.47	973.47	12.29	11 964.13	305.48	3 654.85
	Tula de Allende	377.94	377.94	6.84	2 586.33	306.90	793.74
	Tulancingo de Bravo	3 086.38	3 067.38	5.05	15 501.64	298.60	4 628.85
	Zempoala	14.00	14.00	6.10	85.40	342.48	29.25

Cuadro 5.15 Estadística agrícola estatal por municipio — Año agrícola 2015-2016

Jalisco — Parte 1

Ciclo agrícola	Municipio	Superficie sembrada (ha)	Superficie cosechada (ha)	Rendimiento (t/ha)	Producción (t)	P.M.R. ($/t)	Valor de producción (Miles de $)
Total general		253 862.85	247 073.04	22.42	5 538 322.75	3 556.36	19 696 247.19
Otoño-Invierno		58 372.70	57 617.71	24.70	1 423 077.33	3 306.86	4 705 913.85
	Acatic	399.00	399.00	22.94	9 151.80	1 203.91	11 017.93
	Ahualulco de Mercado	12.00	12.00	77.44	929.30	5 610.83	5 214.14
	Amacueca	315.00	315.00	18.78	5 917.14	1 948.33	11 528.56
	Ameca	32.52	32.52	41.51	1 349.95	3 575.91	4 827.35
	Arandas	39.00	39.00	45.28	1 766.05	1 123.15	1 983.54
	Atotonilco El Alto	1 827.00	1 827.00	25.75	47 038.56	3 585.92	168 676.29
	Atoyac	734.57	734.57	18.50	13 589.05	3 972.09	53 976.95
	Autlán de Navarro	623.60	510.62	12.82	6 547.63	3 690.33	24 162.90
	Ayotlán	1 986.77	1 986.77	15.58	30 959.55	3 297.35	102 084.53
	Ayutla	15.00	15.00	29.17	437.55	850.00	371.92
	Casimiro Castillo	1 089.70	1 089.70	16.73	18 229.48	2 564.14	46 742.90
	Chapala	970.86	970.86	11.71	11 367.65	4 148.62	47 160.04
	Cihuatlán	676.77	646.77	30.34	19 624.44	2 912.66	57 159.33
	Cocula	11.73	11.73	14.78	173.38	5 103.42	884.81
	Colotlán	64.92	64.92	67.23	4 364.63	499.41	2 179.73
	Cuautitlán de García Barragán	386.50	386.50	20.58	7 955.52	6 185.91	49 212.11
	Cuquío	55.00	55.00	19.12	1 051.60	450.00	473.22
	Degollado	604.14	604.14	49.78	30 075.43	2 455.62	73 853.90
	El Arenal	5.00	5.00	15.42	77.10	3 140.11	242.10
	Encarnación de Díaz	1 106.00	1 106.00	36.38	40 231.55	521.40	20 976.76
	Etzatlán	420.70	420.70	13.46	5 664.22	4 961.43	28 102.61
	Gómez Farías	275.50	275.50	70.13	19 319.50	3 119.59	60 268.95

Cuadro 5.15 Estadística agrícola estatal por municipio — Año agrícola 2015-2016

Jalisco — Parte 2

Ciclo agrícola	Municipio	Superficie sembrada (ha)	Superficie cosechada (ha)	Rendimiento (t/ha)	Producción (t)	P.M.R. ($/t)	Valor de producción (Miles de $)
	Guachinango	7.00	7.00	2.50	17.50	21 410.71	374.69
	Hostotipaquillo	187.00	187.00	52.97	9 905.10	1 346.83	13 340.49
	Huejúcar	3.00	3.00	47.30	141.90	520.00	73.79
	Ixtlahuacán de Los Membrillos	1 553.30	1 553.30	16.48	25 597.83	3 219.79	82 419.51
	Ixtlahuacán del Río	70.00	70.00	22.19	1 553.60	4 146.78	6 442.43
	Jalostotitlán	59.00	59.00	16.56	977.10	343.74	335.87
	Jamay	5 060.02	5 060.02	6.84	34 617.24	3 466.01	119 983.54
	Jilotlán de Los Dolores	612.35	612.35	9.43	5 773.11	6 324.32	36 511.01
	Jocotepec	535.00	535.00	28.49	15 244.25	4 911.68	74 874.84
	Juchitlán	8.00	8.00	21.98	175.81	789.94	138.88
	La Barca	4 766.30	4 766.30	17.38	82 853.06	2 692.17	223 054.11
	La Huerta	606.50	606.50	20.50	12 430.31	4 246.26	52 782.30
	Lagos de Moreno	3 943.81	3 943.81	10.17	40 118.94	1 365.20	54 770.53
	Magdalena	111.80	111.80	32.31	3 612.30	3 854.37	13 923.12
	Mascota	1 114.00	1 114.00	112.71	125 558.00	3 155.35	396 179.14
	Mexticacán	39.02	39.02	5.48	213.83	472.44	101.02
	Ocotlán	2 946.86	2 946.86	1.54	4 529.25	2 981.38	13 503.41
	Pihuamo	55.00	55.00	16.71	918.94	2 771.34	2 546.69
	Poncitlán	3 036.64	3 036.64	2.83	8 606.39	3 221.90	27 728.89
	Puerto Vallarta	1 478.15	1 478.15	81.49	120 456.22	3 522.40	424 295.59
	San Diego de Alejandría	272.00	272.00	15.89	4 321.88	1 865.33	8 061.73
	San Gabriel	466.50	466.50	18.77	8 755.77	4 803.59	42 059.09
	San Juan de Los Lagos	179.00	179.00	23.55	4 214.96	4 004.76	16 879.91
	San Juanito de Escobedo	37.00	37.00	6.57	243.09	3 700.00	899.43
	San Martín Hidalgo	57.42	57.42	62.07	3 563.87	5 209.67	18 566.58
	San Miguel El Alto	395.83	395.83	28.00	11 083.24	478.10	5 298.90
	San Pedro Tlaquepaque	448.00	448.00	84.51	37 859.15	2 456.32	92 994.01
	San Sebastián del Oeste	284.00	284.00	68.77	19 531.14	3 045.76	59 487.11
	Santa María de Los Ángeles	24.51	24.51	7.33	179.69	500.50	89.93
	Sayula	1 295.52	1 294.51	75.70	97 998.97	4 307.20	422 101.57
	Tala	122.98	122.98	15.04	1 849.52	16 921.65	31 296.96
	Tamazula de Gordiano	357.00	357.00	31.56	11 266.81	4 382.09	49 372.12
	Tapalpa	220.00	220.00	16.50	3 630.00	13 173.16	47 818.57
	Tecalitlán	56.00	56.00	19.26	1 078.28	2 525.89	2 723.62
	Techaluta de Montenegro	70.00	70.00	25.13	1 759.00	2 340.58	4 117.07
	Tecolotlán	35.00	35.00	31.09	1 088.25	855.71	931.23
	Tenamaxtlán	51.00	51.00	21.62	1 102.50	502.66	554.18

Cuadro 5.15 Estadística agrícola estatal por municipio — Año agrícola 2015-2016

Jalisco — Parte 3

Ciclo agrícola	Municipio	Superficie sembrada (ha)	Superficie cosechada (ha)	Rendimiento (t/ha)	Producción (t)	P.M.R. ($/t)	Valor de producción (Miles de $)
	Teocaltiche	549.89	549.89	9.62	5 288.67	399.35	2 112.06
	Teocuitatlán de Corona	2 299.00	2 299.00	69.16	159 006.37	3 007.67	478 239.04
	Tepatitlán de Morelos	115.00	115.00	6.76	777.40	341.87	265.77
	Teuchitlán	10.58	10.58	54.75	579.26	6 251.53	3 621.25
	Tlajomulco de Zúñiga	242.65	242.65	22.89	5 555.43	2 237.40	12 429.72
	Tolimán	445.00	415.00	23.91	9 922.21	6 882.52	68 289.78
	Tomatlán	2 045.00	1 523.00	37.56	57 203.83	5 036.76	288 121.77
	Tonaya	29.00	28.00	13.02	364.66	4 422.04	1 612.54
	Tonila	17.00	17.00	38.32	651.42	5 260.39	3 426.73
	Tototlán	3 566.00	3 566.00	15.41	54 965.29	2 632.40	144 690.56
	Tuxcacuesco	172.58	137.58	19.07	2 623.49	4 936.06	12 949.71
	Tuxcueca	85.00	85.00	17.36	1 475.40	2 935.82	4 331.50
	Tuxpan	56.00	56.00	15.31	857.50	3 135.69	2 688.86
	Unión de San Antonio	284.00	284.00	6.97	1 978.63	769.91	1 523.38
	Unión de Tula	805.00	797.00	20.91	16 666.41	3 226.08	53 767.09
	Valle de Guadalupe	30.00	30.00	39.99	1 199.70	460.00	551.86
	Villa Corona	7.50	7.50	2.82	21.16	4 647.15	98.32
	Villa Hidalgo	422.00	422.00	1.91	808.00	2 596.04	2 097.60
	Villa Purificación	871.70	856.70	11.15	9 549.96	3 096.54	29 571.84
	Yahualica de González Gallo	31.99	31.99	28.00	895.72	478.02	428.17
	Zacoalco de Torres	277.35	277.35	57.48	15 941.60	3 502.95	55 842.70
	Zapopan	69.00	69.00	26.26	1 812.07	3 263.52	5 913.73
	Zapotiltic	101.60	101.60	72.42	7 358.29	4 387.23	32 282.45
	Zapotlán del Rey	3 092.27	3 092.27	22.51	69 618.46	3 214.75	223 805.64
	Zapotlán el Grande	448.50	448.50	38.23	17 145.11	8 735.83	149 776.70
	Zapotlanejo	83.30	83.30	25.97	2 163.41	4 503.39	9 742.65
Primavera-Verano		65 211.66	65 211.66	22.46	1 464 361.36	4 082.96	5 978 930.62
	Ahualulco de Mercado	13.00	13.00	78.52	1 020.82	30 707.26	31 346.59
	Amacueca	899.77	899.77	8.05	7 245.30	7 058.68	51 142.24
	Ameca	23.25	23.25	17.08	397.00	13 471.21	5 348.07
	Arandas	150.00	150.00	43.22	6 483.00	355.75	2 306.33
	Atoyac	2 099.46	2 099.46	19.65	41 255.06	3 591.49	148 166.98
	Autlán de Navarro	395.60	395.60	28.19	11 150.97	2 451.36	27 335.03
	Ayotlán	552.94	552.94	10.19	5 633.33	5 940.44	33 464.46
	Casimiro Castillo	1 340.05	1 340.05	18.06	24 207.61	1 754.53	42 473.04
	Chapala	199.77	199.77	25.95	5 184.94	4 843.66	25 114.07
	Cocula	88.46	88.46	95.81	8 475.72	4 441.45	37 644.47

Cuadro 5.15 Estadística agrícola estatal por municipio — Año agrícola 2015-2016

Jalisco — Parte 4

Ciclo agrícola	Municipio	Superficie sembrada (ha)	Superficie cosechada (ha)	Rendimiento (t/ha)	Producción (t)	P.M.R. ($/t)	Valor de producción (Miles de $)
	Colotlán	98.44	98.44	99.40	9 784.94	622.88	6 094.84
	Cuautitlán de García Barragán	134.70	134.70	46.69	6 289.21	5 793.89	36 438.98
	Cuquío	84.00	84.00	31.62	2 656.14	20 638.64	54 819.10
	Degollado	211.34	211.34	7.94	1 678.99	6 626.38	11 125.61
	El Arenal	1.00	1.00	102.60	102.60	4 640.80	476.15
	Encarnación de Díaz	4 486.00	4 486.00	26.33	118 136.79	3 099.10	366 118.17
	Etzatlán	117.00	117.00	98.23	11 492.85	29 960.28	344 328.95
	Gómez Farías	148.50	148.50	5.89	874.80	4 661.95	4 078.28
	Guachinango	35.90	35.90	22.50	807.75	3 700.00	2 988.68
	Ixtlahuacán de Los Membrillos	81.58	81.58	34.54	2 817.50	4 790.40	13 496.94
	Ixtlahuacán del Río	16.00	16.00	26.50	424.00	4 300.00	1 823.20
	Jalostotitlán	1 276.00	1 276.00	20.34	25 955.60	1 812.99	47 057.35
	Jamay	248.22	248.22	85.30	21 173.31	3 853.07	81 582.20
	Jocotepec	104.00	104.00	21.33	2 218.55	8 290.29	18 392.42
	La Barca	4 443.70	4 443.70	16.20	71 996.20	3 820.63	275 070.52
	La Huerta	244.17	244.17	17.37	4 241.44	5 155.05	21 864.86
	Lagos de Moreno	16 579.59	16 579.59	23.43	388 526.44	1 684.58	654 502.17
	Mascota	648.00	648.00	17.58	11 392.60	9 382.83	106 894.88
	Mazamitla	7.00	7.00	8.49	59.43	24 000.00	1 426.32
	Mexticacán	137.51	137.51	23.35	3 210.34	28 952.30	92 946.83
	Ocotlán	175.79	175.79	50.87	8 942.44	3 524.18	31 514.76
	Ojuelos de Jalisco	3 204.52	3 204.52	8.54	27 364.40	2 076.76	56 829.41
	Poncitlán	82.00	82.00	7.75	635.60	14 002.88	8 900.23
	Puerto Vallarta	1 456.81	1 456.81	15.97	23 259.55	2 549.09	59 290.70
	San Diego de Alejandría	772.40	772.40	28.55	22 050.57	1 385.73	30 556.09
	San Gabriel	985.00	985.00	22.06	21 730.29	6 094.32	132 431.40
	San Juan de Los Lagos	3 301.20	3 301.20	15.78	52 097.61	1 540.02	80 231.34
	San Martín Hidalgo	819.37	819.37	18.96	15 535.55	4 774.22	74 170.11
	San Pedro Tlaquepaque	796.00	796.00	21.32	16 968.31	2 584.84	43 860.45
	San Sebastián del Oeste	20.00	20.00	7.60	152.00	3 776.60	574.04
	Santa María de Los Ángeles	24.93	24.93	31.20	777.82	655.00	509.47
	Sayula	1 966.18	1 966.18	4.19	8 243.31	5 660.66	46 662.57
	Tala	117.50	117.50	72.86	8 561.29	26 922.95	230 495.18
	Tamazula de Gordiano	305.00	305.00	81.50	24 857.49	1 701.77	42 301.73
	Techaluta de Montenegro	388.72	388.72	21.97	8 540.56	3 602.48	30 767.18
	Teocaltiche	2 687.84	2 687.84	54.27	145 856.68	2 646.20	385 966.54
	Teocuitatlán de Corona	3 143.90	3 143.90	9.24	29 060.78	6 227.87	180 986.80

Jalisco Parte 5

Ciclo agrícola	Municipio	Superficie sembrada (ha)	Superficie cosechada (ha)	Rendimiento (t/ha)	Producción (t)	P.M.R. ($/t)	Valor de producción (Miles de $)
	Teuchitlán	2.67	2.67	93.20	248.84	5 150.00	1 281.55
	Tlajomulco de Zúñiga	597.79	597.79	18.19	10 873.63	3 124.79	33 977.82
	Tolimán	350.00	350.00	14.02	4 907.06	6 915.35	33 934.02
	Tomatlán	1 105.51	1 105.51	21.82	24 127.37	3 269.63	78 887.59
	Tonaya	34.00	34.00	71.76	2 440.00	6 428.52	15 685.60
	Tonila	64.00	64.00	10.50	672.00	1 779.29	1 195.68
	Tuxcacuesco	123.60	123.60	44.56	5 507.76	7 536.38	41 508.58
	Tuxcueca	35.00	35.00	20.29	710.00	7 778.30	5 522.59
	Tuxpan	72.00	72.00	20.61	1 484.00	4 665.33	6 923.35
	Unión de San Antonio	2 035.70	2 035.70	35.49	72 255.64	1 710.45	123 589.45
	Unión de Tula	103.00	103.00	22.73	2 340.84	6 861.87	16 062.53
	Villa Hidalgo	2 080.00	2 080.00	22.89	47 607.90	1 208.70	57 543.66
	Villa Purificación	614.73	614.73	10.10	6 209.01	2 546.88	15 813.58
	Yahualica de González Gallo	498.71	498.71	65.55	32 691.13	38 090.10	1 245 208.37
	Zacoalco de Torres	1 292.34	1 292.34	13.17	17 013.85	5 301.42	90 197.67
	Zapopan	27.50	27.50	9.66	265.75	4 824.98	1 282.24
	Zapotiltic	194.50	194.50	26.95	5 242.55	2 466.58	12 931.15
	Zapotlán el Grande	868.50	868.50	23.30	20 236.55	10 647.54	215 469.46
Perennes		130 278.49	124 243.67	21.34	2 650 884.06	3 399.40	9 011 402.72
	Acatic	80.00	60.00	168.63	10 117.80	17 527.66	177 341.36
	Acatlán de Juárez	2 617.50	2 605.50	6.53	17 007.54	508.58	8 649.74
	Ahualulco de Mercado	6 157.69	6 151.69	10.52	64 706.09	1 203.28	77 859.30
	Amacueca	773.50	741.50	23.06	17 096.88	13 949.87	238 499.14
	Ameca	7 915.23	7 910.23	20.10	158 984.45	530.48	84 337.35
	Arandas	431.00	431.00	24.96	10 759.09	8 024.65	86 337.94
	Atotonilco El Alto	1 864.25	1 600.25	25.97	41 562.36	3 897.28	161 979.99
	Atoyac	637.81	622.81	75.78	47 196.31	11 598.32	547 398.12
	Autlán de Navarro	4 608.79	3 489.32	31.64	110 396.39	885.12	97 714.35
	Ayotlán	1 185.89	851.89	24.59	20 950.90	3 726.68	78 077.31
	Ayutla	11.00	11.00	26.66	293.29	15 394.64	4 515.09
	Casimiro Castillo	3 721.00	3 568.50	11.22	40 034.12	1 066.53	42 697.58
	Chapala	80.06	52.06	2.73	142.13	7 028.74	998.97
	Cihuatlán	4 534.70	4 510.70	16.30	73 520.27	2 826.72	207 821.08
	Cocula	3 966.34	3 927.94	7.05	27 693.45	1 648.84	45 662.09
	Colotlán	77.11	77.11	20.67	1 593.76	1 202.02	1 915.74
	Concepción de Buenos Aires	880.30	629.60	4.29	2 700.52	22 168.20	59 865.67
	Cuautitlán de García Barragán	583.00	568.00	22.47	12 764.47	2 984.80	38 099.36

Cuadro 5.15 Estadística agrícola estatal por municipio — Año agrícola 2015-2016

Jalisco — Parte 6

Ciclo agrícola	Municipio	Superficie sembrada (ha)	Superficie cosechada (ha)	Rendimiento (t/ha)	Producción (t)	P.M.R. ($/t)	Valor de producción (Miles de $)
	Cuquío	555.00	555.00	6.05	3 359.30	434.16	1 458.49
	Degollado	980.00	848.00	13.38	11 347.01	1 816.42	20 610.91
	El Arenal	1 421.50	1 416.50	26.22	37 134.72	1 248.87	46 376.46
	Encarnación de Díaz	1 141.50	1 141.50	46.43	52 995.45	393.33	20 844.89
	Etzatlán	1 333.95	1 317.95	21.59	28 460.67	468.46	13 332.55
	Gómez Farías	642.05	615.77	10.80	6 649.85	10 785.41	71 721.38
	Guachinango	36.62	36.62	80.00	2 929.60	306.35	897.48
	Hostotipaquillo	76.00	74.00	61.12	4 523.19	6 108.89	27 631.69
	Ixtlahuacán de Los Membrillos	148.78	148.78	11.56	1 719.32	7 081.43	12 175.27
	Ixtlahuacán del Río	381.50	374.50	15.90	5 955.65	6 869.75	40 913.85
	Jalostotitlán	1 081.00	1 081.00	3.96	4 284.02	555.45	2 379.58
	Jamay	87.80	43.80	6.00	262.80	3 558.52	935.18
	Jilotlán de Los Dolores	231.17	231.17	3.43	792.95	4 273.08	3 388.35
	Jocotepec	1 209.00	1 208.00	3.48	4 205.09	12 412.86	52 197.18
	Juchitlán	59.00	59.00	21.11	1 245.65	555.52	691.99
	La Barca	83.17	83.17	57.67	4 796.57	8 388.27	40 234.92
	La Huerta	826.00	826.00	22.29	18 412.60	2 631.09	48 445.19
	La Manzanilla de la Paz	76.05	76.05	33.90	2 577.85	21 715.45	55 979.22
	Lagos de Moreno	3 865.81	3 865.81	18.37	71 017.57	437.99	31 104.93
	Magdalena	994.33	994.33	92.64	92 114.53	460.50	42 418.51
	Mascota	229.00	212.00	13.32	2 824.60	8 080.09	22 823.02
	Mazamitla	442.15	256.25	18.78	4 811.93	18 164.94	87 408.44
	Mexticacán	22.15	21.15	6.25	132.23	8 187.88	1 082.68
	Ocotlán	191.96	191.96	5.26	1 010.66	3 371.91	3 407.86
	Ojuelos de Jalisco	55.00	55.00	18.73	1 030.15	405.19	417.41
	Pihuamo	1 447.00	1 282.00	25.49	32 682.66	1 092.48	35 705.22
	Poncitlán	158.96	158.96	77.05	12 247.82	2 695.10	33 009.14
	Puerto Vallarta	56.00	56.00	26.88	1 505.49	13 779.16	20 744.38
	San Diego de Alejandría	52.00	52.00	30.84	1 603.72	378.33	606.73
	San Gabriel	840.85	743.13	26.34	19 570.70	11 675.25	228 492.77
	San Juan de Los Lagos	1 648.50	1 648.50	6.43	10 605.75	416.90	4 421.49
	San Juanito de Escobedo	2 328.00	2 324.00	22.81	53 019.76	608.92	32 284.58
	San Marcos	350.30	350.30	25.85	9 055.02	529.08	4 790.81
	San Martín Hidalgo	4 206.30	4 187.10	31.26	130 896.38	4 637.99	607 096.49
	San Miguel El Alto	187.03	187.03	24.55	4 591.70	395.38	1 815.45
	San Pedro Tlaquepaque	514.00	514.00	8.54	4 387.22	2 768.97	12 148.09
	San Sebastián del Oeste	20.00	15.00	16.93	253.98	20 155.64	5 119.13

Jalisco Parte 7

Ciclo agrícola	Municipio	Superficie sembrada (ha)	Superficie cosechada (ha)	Rendimiento (t/ha)	Producción (t)	P.M.R. ($/t)	Valor de producción (Miles de $)
	Santa María de Los Ángeles	35.65	30.65	18.17	556.89	5 699.09	3 173.78
	Sayula	2 086.59	1 967.59	26.77	52 669.33	2 872.56	151 295.99
	Tala	6 903.28	6 903.28	2.92	20 176.79	35 095.70	708 118.75
	Tamazula de Gordiano	5 884.00	5 599.00	18.02	100 906.32	1 537.87	155 181.30
	Tapalpa	2.45	2.45	6.37	15.60	14 892.31	232.32
	Tecalitlán	725.00	723.00	14.46	10 458.00	621.67	6 501.42
	Techaluta de Montenegro	256.90	255.90	80.82	20 682.90	2 020.29	41 785.54
	Tecolotlán	90.00	51.00	13.20	673.25	10 834.64	7 294.42
	Tenamaxtlán	127.40	120.00	5.79	694.80	262.13	182.13
	Teocaltiche	851.69	851.69	10.76	9 164.07	492.62	4 514.43
	Teocuitatlán de Corona	351.91	338.96	18.98	6 434.62	816.15	5 251.61
	Tepatitlán de Morelos	480.00	430.00	23.96	10 302.70	4 172.28	42 985.75
	Teuchitlán	1 775.79	1 775.79	11.05	19 620.28	486.88	9 552.78
	Tlajomulco de Zúñiga	576.40	576.40	21.44	12 358.02	4 003.29	49 472.75
	Tolimán	342.50	222.50	20.35	4 527.55	806.76	3 652.63
	Tomatlán	13 191.01	13 121.01	18.16	238 286.62	779.63	185 775.48
	Tonaya	21.00	15.50	10.58	163.97	757.85	124.27
	Tonila	2 109.25	1 760.25	23.75	41 797.85	3 111.63	130 059.25
	Tototlán	80.00	66.00	7.87	519.10	15 609.92	8 103.11
	Tuxcacuesco	32.73	32.73	31.65	1 035.76	3 171.25	3 284.66
	Tuxcueca	253.00	248.00	43.56	10 802.45	13 855.55	149 673.89
	Tuxpan	5 079.50	4 608.50	22.19	102 255.71	3 139.10	320 990.49
	Unión de San Antonio	288.00	275.00	17.49	4 809.75	382.78	1 841.08
	Valle de Guadalupe	70.00	70.00	3.50	245.00	382.38	93.68
	Valle de Juárez	48.00	34.80	10.80	375.68	7 902.50	2 968.81
	Villa Corona	5 727.37	5 723.37	51.93	297 214.98	485.49	144 293.73
	Villa Hidalgo	25.25	25.25	94.98	2 398.16	1 116.54	2 677.65
	Villa Purificación	2 013.75	1 906.75	14.47	27 593.59	1 121.09	30 934.96
	Yahualica de González Gallo	98.58	58.67	16.67	978.06	1 760.23	1 721.61
	Zacoalco de Torres	302.45	280.25	15.72	4 405.21	3 112.06	13 709.30
	Zapopan	1 002.10	703.10	20.46	14 386.74	3 535.43	50 863.24
	Zapotiltic	7 290.60	6 849.85	26.63	182 400.78	3 215.56	586 521.27
	Zapotlán del Rey	63.58	63.58	1.63	103.90	1 023.18	106.31
	Zapotlán el Grande	3 813.70	3 342.90	43.16	144 268.97	17 923.85	2 585 855.01
	Zapotlanejo	174.46	149.52	33.89	5 066.68	1 525.15	7 727.43

Cuadro 5.16 Estadística agrícola estatal por municipio — Año agrícola 2015-2016

Michoacán de Ocampo — Parte 1

Ciclo agrícola	Municipio	Superficie sembrada (ha)	Superficie cosechada (ha)	Rendimiento (t/ha)	Producción (t)	P.M.R. ($/t)	Valor de producción (Miles de $)
Total general		301 645.59	286 696.36	16.82	4 822 627.19	5 839.82	28 163 280.12
Otoño-Invierno		62 653.51	61 155.78	18.99	1 161 266.71	4 052.81	4 706 394.89
	Acuitzio	118.00	118.00	8.59	1 013.40	804.57	815.35
	Aguililla	371.46	371.46	13.90	5 162.32	3 631.91	18 749.06
	Álvaro Obregón	301.64	301.64	9.97	3 006.82	4 567.92	13 734.92
	Angamacutiro	527.03	437.03	6.78	2 963.57	4 021.68	11 918.54
	Apatzingán	1 062.15	912.15	19.43	17 719.50	2 852.67	50 547.91
	Aquila	848.00	848.00	11.76	9 972.91	2 142.12	21 363.15
	Ario	450.00	450.00	8.75	3 939.40	5 172.46	20 376.40
	Briseñas	2 966.15	2 735.52	5.55	15 185.68	5 647.09	85 754.87
	Buenavista	34.13	34.13	27.19	927.99	267.00	247.77
	Charo	225.34	225.34	13.42	3 023.97	3 863.57	11 683.35
	Chavinda	786.22	786.22	21.57	16 956.29	3 327.39	56 420.22
	Chilchota	279.00	279.00	11.24	3 134.70	6 028.23	18 896.69
	Chucándiro	77.00	77.00	85.67	6 596.96	2 311.00	15 245.60
	Churintzio	184.00	184.00	14.95	2 750.50	3 453.93	9 500.04
	Churumuco	410.00	410.00	31.62	12 962.50	4 277.89	55 452.19
	Coahuayana	435.07	435.07	8.92	3 880.51	4 581.56	17 778.80
	Coalcomán de Vázquez Pallares	374.50	369.50	10.45	3 862.54	7 678.92	29 660.21
	Cojumatlán de Régules	256.00	256.00	38.32	9 810.30	4 501.83	44 164.33
	Contepec	490.87	490.87	36.39	17 862.97	3 383.81	60 444.87
	Copándaro	263.50	263.50	14.52	3 827.19	3 350.82	12 824.23
	Cuitzeo	115.31	96.31	9.83	946.73	1 950.10	1 846.22
	Ecuandureo	2 156.46	2 156.46	66.17	142 698.16	3 553.15	507 027.92
	Epitacio Huerta	109.98	109.98	11.01	1 210.62	2 735.63	3 311.82
	Gabriel Zamora	555.35	447.07	24.64	11 016.34	7 590.22	83 616.46
	Huandacareo	240.00	240.00	10.56	2 534.90	1 490.90	3 779.30
	Huetamo	2 094.00	2 094.00	6.40	13 395.50	3 956.48	52 999.05
	Huiramba	30.00	30.00	27.00	810.00	10 376.92	8 405.31
	Indaparapeo	510.49	510.49	3.79	1 935.25	4 259.16	8 242.54
	Irimbo	123.32	123.32	18.94	2 335.10	3 601.18	8 409.12
	Ixtlán	1 446.45	1 446.45	38.04	55 017.70	2 537.12	139 586.31
	Jacona	1 433.00	1 433.00	23.73	34 000.67	4 663.31	158 555.84
	Jiménez	1 110.56	1 110.56	29.39	32 637.54	2 625.00	85 673.41
	José Sixto Verduzco	1 735.94	1 535.94	2.24	3 438.09	5 740.22	19 735.37
	La Huacana	1 452.45	1 452.45	12.75	18 517.76	4 016.49	74 376.44
	La Piedad	170.47	170.47	16.52	2 815.67	4 285.07	12 065.34

Cuadro 5.16 Estadística agrícola estatal por municipio — Año agrícola 2015-2016

Michoacán de Ocampo — Parte 2

Ciclo agrícola	Municipio	Superficie sembrada (ha)	Superficie cosechada (ha)	Rendimiento (t/ha)	Producción (t)	P.M.R. ($/t)	Valor de producción (Miles de $)
	Lagunillas	70.00	70.00	20.00	1 400.00	10 854.50	15 196.30
	Lázaro Cárdenas	109.75	109.75	17.19	1 886.77	2 709.09	5 111.41
	Maravatío	2 376.61	2 376.61	15.87	37 708.94	3 388.42	127 773.71
	Morelia	620.24	620.24	20.92	12 977.10	3 354.00	43 525.17
	Morelos	15.00	5.00	15.00	75.00	3 500.00	262.50
	Nuevo Urecho	995.90	995.90	12.64	12 588.92	3 115.52	39 221.02
	Numarán	1 008.43	1 008.43	39.79	40 125.43	3 438.40	137 967.28
	Pajacuarán	769.00	626.77	60.19	37 724.12	5 613.56	211 766.52
	Panindícuaro	1 006.00	1 006.00	21.99	22 119.50	6 787.83	150 143.46
	Parácuaro	1 280.69	1 104.52	9.69	10 699.25	3 136.63	33 559.57
	Pátzcuaro	33.33	33.33	42.47	1 415.61	878.65	1 243.82
	Penjamillo	2 263.89	2 263.89	17.40	39 384.39	3 831.05	150 883.61
	Puruándiro	2 293.21	2 263.21	21.39	48 402.61	3 672.76	177 771.06
	Queréndaro	372.70	372.70	6.24	2 327.50	3 498.80	8 143.45
	San Lucas	858.02	688.02	11.25	7 741.90	4 791.18	37 092.84
	Santa Ana Maya	960.00	960.00	4.80	4 612.44	2 986.60	13 775.50
	Senguio	585.37	585.37	9.62	5 631.01	1 995.39	11 236.07
	Tacámbaro	225.00	225.00	28.52	6 416.40	6 885.04	44 177.17
	Tancítaro	66.00	66.00	13.13	866.28	3 747.26	3 246.18
	Tangamandapio	347.00	347.00	21.46	7 447.40	5 239.31	39 019.27
	Tangancícuaro	2 160.55	2 160.55	31.04	67 053.30	4 200.59	281 663.39
	Tanhuato	1 213.48	1 213.48	19.43	23 581.85	3 286.55	77 503.00
	Taretan	25.00	25.00	80.00	2 000.00	4 000.00	8 000.00
	Tarímbaro	355.00	355.00	13.00	4 616.65	4 029.16	18 601.21
	Tepalcatepec	3 230.70	3 230.70	12.45	40 213.56	2 940.41	118 244.50
	Tlalpujahua	165.50	165.50	8.31	1 375.08	1 061.33	1 459.41
	Tlazazalca	18.00	18.00	7.97	143.40	6 935.98	994.62
	Tumbiscatío	266.00	266.00	18.28	4 862.08	3 823.70	18 591.12
	Turicato	256.00	256.00	17.88	4 578.40	7 667.46	35 104.71
	Tuzantla	1 172.00	1 172.00	22.51	26 375.91	3 116.31	82 195.64
	Tzintzuntzan	8.77	8.77	25.89	227.07	866.50	196.76
	Uruapan	205.15	205.15	11.91	2 443.46	3 423.80	8 365.92
	Venustiano Carranza	1 274.08	1 139.66	18.88	21 519.34	3 980.45	85 656.69
	Villamar	950.63	950.63	24.82	23 598.67	6 644.25	156 795.51
	Vista Hermosa	5 286.91	5 254.91	5.71	30 031.15	5 712.45	171 551.39
	Yurécuaro	2 769.57	2 769.57	20.87	57 796.97	3 387.41	195 782.17
	Zacapu	205.00	205.00	23.36	4 788.15	1 084.96	5 194.96

Cuadro 5.16 Estadística agrícola estatal por municipio — Año agrícola 2015-2016

Michoacán de Ocampo — Parte 3

Ciclo agrícola	Municipio	Superficie sembrada (ha)	Superficie cosechada (ha)	Rendimiento (t/ha)	Producción (t)	P.M.R. ($/t)	Valor de producción (Miles de $)
	Zamora	3 039.19	3 039.19	25.11	76 310.25	6 080.80	464 027.15
	Ziracuaretiro	52.00	52.00	6.36	330.80	6 474.86	2 141.88
Primavera-Verano		99 008.12	98 965.12	17.22	1 704 527.91	4 004.77	6 826 248.34
	Acuitzio	230.00	230.00	8.00	1 840.00	3 400.00	6 256.00
	Aguililla	771.00	741.00	8.05	5 963.09	7 195.69	42 908.54
	Álvaro Obregón	71.00	71.00	10.32	732.52	6 982.03	5 114.48
	Angamacutiro	1 544.42	1 544.42	7.08	10 941.11	3 532.33	38 647.61
	Apatzingán	155.20	155.20	4.31	668.91	16 024.36	10 718.88
	Briseñas	1 200.73	1 188.73	3.47	4 121.59	4 257.53	17 547.77
	Buenavista	12.89	12.89	11.91	153.52	3 812.08	585.23
	Charo	1 578.04	1 578.04	12.69	20 028.23	3 384.29	67 781.33
	Chavinda	577.86	577.86	7.98	4 612.84	5 505.82	25 397.45
	Chilchota	60.00	60.00	39.85	2 391.00	1 098.37	2 626.20
	Chucándiro	501.00	501.00	24.56	12 305.60	3 445.87	42 403.50
	Churintzio	181.00	181.00	36.31	6 571.40	4 149.69	27 269.30
	Coalcomán de Vázquez Pallares	50.00	50.00	26.56	1 328.23	7 229.43	9 602.34
	Coeneo	520.26	520.26	7.68	3 995.60	3 540.77	14 147.49
	Cojumatlán de Régules	689.50	689.50	21.37	14 731.60	3 862.66	56 903.20
	Contepec	3 449.55	3 449.55	4.05	13 987.81	3 694.82	51 682.44
	Copándaro	550.00	550.00	19.49	10 719.80	4 123.93	44 207.71
	Cuitzeo	519.11	519.11	79.31	41 170.92	3 436.65	141 490.00
	Ecuandureo	1 255.43	1 255.43	16.28	20 439.58	4 452.97	91 016.80
	Epitacio Huerta	3 547.56	3 547.56	6.31	22 373.03	3 413.36	76 367.09
	Gabriel Zamora	1 977.36	1 977.36	4.83	9 558.23	4 691.05	44 838.14
	Huandacareo	301.00	301.00	43.53	13 101.95	3 347.13	43 853.96
	Huaniqueo	2 660.00	2 660.00	78.03	207 550.00	3 514.75	729 486.49
	Huetamo	172.00	172.00	19.84	3 412.00	11 229.34	38 314.50
	Huiramba	42.00	42.00	14.17	595.14	18 225.96	10 847.00
	Indaparapeo	2 653.90	2 653.90	4.79	12 700.14	3 017.09	38 317.51
	Irimbo	84.52	84.52	16.55	1 398.95	3 708.75	5 188.36
	Ixtlán	627.72	626.72	20.84	13 057.95	4 681.45	61 130.20
	Jacona	674.25	674.25	24.63	16 604.94	4 768.70	79 183.92
	Jiménez	3 522.40	3 522.40	56.69	199 684.40	3 528.07	704 501.27
	José Sixto Verduzco	4 571.89	4 571.89	19.56	89 417.14	3 500.80	313 031.16
	La Piedad	1 202.78	1 202.78	26.38	31 731.41	4 563.04	144 791.84
	Lagunillas	25.00	25.00	18.00	450.00	18 500.00	8 325.00

Cuadro 5.16 Estadística agrícola estatal por municipio — Año agrícola 2015-2016

Michoacán de Ocampo — Parte 4

Ciclo agrícola	Municipio	Superficie sembrada (ha)	Superficie cosechada (ha)	Rendimiento (t/ha)	Producción (t)	P.M.R. ($/t)	Valor de producción (Miles de $)
	Maravatío	5 597.41	5 597.41	17.16	96 071.18	3 447.79	331 233.11
	Morelia	590.38	590.38	4.02	2 372.55	6 280.31	14 900.35
	Morelos	515.00	515.00	7.40	3 811.00	3 500.00	13 338.50
	Nuevo Urecho	217.88	217.88	9.29	2 024.22	4 855.23	9 828.05
	Numarán	1 169.42	1 169.42	1.36	1 589.82	3 585.83	5 700.82
	Pajacuarán	1 392.57	1 392.57	26.35	36 690.97	3 834.44	140 689.38
	Panindícuaro	2 222.00	2 222.00	8.96	19 920.00	7 061.10	140 657.06
	Parácuaro	1 355.30	1 355.30	6.68	9 048.91	3 905.03	35 336.24
	Penjamillo	2 965.68	2 965.68	21.88	64 879.71	3 661.37	237 548.64
	Puruándiro	4 526.36	4 526.36	9.20	41 621.90	3 450.00	143 595.55
	Queréndaro	62.74	62.74	9.10	570.93	91 444.44	52 208.74
	Santa Ana Maya	1 342.50	1 342.50	5.37	7 205.00	3 422.73	24 660.80
	Senguio	2 312.47	2 312.47	16.06	37 148.65	3 233.57	120 122.90
	Tacámbaro	287.00	287.00	12.99	3 729.55	6 180.11	23 049.04
	Tangamandapio	297.00	297.00	14.27	4 237.00	3 961.36	16 784.28
	Tangancícuaro	623.32	623.32	18.78	11 705.41	3 210.31	37 577.95
	Tanhuato	4 018.65	4 018.65	14.62	58 739.91	6 001.20	352 509.86
	Tarímbaro	2 544.59	2 544.59	22.91	58 289.03	3 748.03	218 469.24
	Tepalcatepec	5 420.10	5 420.10	4.31	23 345.74	4 066.76	94 941.51
	Tlalpujahua	916.00	916.00	16.77	15 363.37	2 167.30	33 297.11
	Tlazazalca	295.00	295.00	13.59	4 009.80	3 659.27	14 672.93
	Turicato	39.00	39.00	12.15	474.00	5 504.33	2 609.05
	Tzintzuntzan	26.95	26.95	15.57	419.65	13 479.70	5 656.75
	Venustiano Carranza	601.97	601.97	15.42	9 281.95	3 842.62	35 667.00
	Villamar	513.58	513.58	20.66	10 611.28	4 754.86	50 455.15
	Vista Hermosa	10 312.30	10 312.30	3.11	32 033.76	4 667.11	149 505.21
	Yurécuaro	6 083.55	6 083.55	17.03	103 623.97	6 032.22	625 082.29
	Zacapu	4 634.84	4 634.84	44.55	206 470.44	3 566.57	736 391.45
	Zamora	1 596.14	1 596.14	21.47	34 262.58	4 140.55	141 866.10
	Zináparo	51.00	51.00	32.48	1 656.50	3 609.31	5 978.82
	Zinapécuaro	498.05	498.05	10.00	4 980.50	3 500.00	17 431.75
Perennes		139 983.96	126 575.46	15.46	1 956 832.57	8 498.75	16 630 636.89
	Acuitzio	1 481.50	1 023.50	1.37	1 407.28	2 037.43	2 867.22
	Aguililla	3 824.62	3 504.62	29.64	103 890.60	3 687.12	383 057.04
	Álvaro Obregón	199.47	199.47	9.38	1 871.97	693.78	1 298.75
	Angamacutiro	9.00	4.00	20.00	80.00	35 000.00	2 800.00
	Apatzingán	11 808.72	10 587.00	6.34	67 107.94	2 298.30	154 234.27

Cuadro 5.16 Estadística agrícola estatal por municipio — Año agrícola 2015-2016

Michoacán de Ocampo — Parte 5

Ciclo agrícola	Municipio	Superficie sembrada (ha)	Superficie cosechada (ha)	Rendimiento (t/ha)	Producción (t)	P.M.R. ($/t)	Valor de producción (Miles de $)
	Aquila	1 130.00	942.00	8.00	7 532.67	4 856.09	36 579.36
	Ario	7 595.00	6 978.00	4.78	33 326.18	13 440.75	447 928.87
	Briseñas	26.45	26.45	41.38	1 094.50	1 008.75	1 104.08
	Buenavista	10 912.56	8 962.56	16.85	151 052.91	3 289.22	496 846.07
	Charo	41.70	36.70	0.00	0.00	0.00	0.00
	Chavinda	5.31	5.31	20.60	109.38	919.86	100.62
	Chilchota	984.66	757.13	24.27	18 378.75	14 509.91	266 674.02
	Chucándiro	18.00	18.00	59.00	1 062.00	850.00	902.70
	Churintzio	7.00	7.00	13.50	94.50	706.27	66.74
	Churumuco	194.00	139.00	20.84	2 896.50	5 661.61	16 398.85
	Coahuayana	5 781.62	5 456.14	10.54	57 496.67	2 515.82	144 651.21
	Coalcomán de Vázquez Pallares	1 630.00	750.00	9.78	7 335.00	1 222.17	8 964.60
	Coeneo	18.00	18.00	2.94	52.92	565.80	29.94
	Cojumatlán de Régules	23.50	23.50	5.90	138.72	2 058.66	285.57
	Contepec	71.04	71.04	5.50	390.68	8 237.92	3 218.47
	Copándaro	27.00	27.00	19.40	523.90	1 092.38	572.30
	Cotija	2 493.91	2 352.91	15.66	36 846.65	7 186.91	264 813.38
	Cuitzeo	197.91	197.91	38.00	7 520.58	840.00	6 317.29
	Ecuandureo	319.98	319.98	1.75	560.00	8 720.00	4 883.20
	Epitacio Huerta	50.75	50.75	13.79	699.58	1 738.12	1 215.98
	Gabriel Zamora	4 066.06	3 194.06	9.05	28 911.88	4 019.74	116 218.15
	Huandacareo	190.00	190.00	8.73	1 658.70	820.00	1 360.13
	Huetamo	55.00	55.00	12.98	713.80	2 570.99	1 835.17
	Huiramba	37.00	37.00	36.00	1 332.00	926.11	1 233.58
	Irimbo	13.00	13.00	5.25	68.20	998.94	68.13
	Ixtlán	100.38	100.38	19.78	1 985.85	905.93	1 799.04
	Jacona	223.59	177.59	11.96	2 124.59	33 425.34	71 015.10
	Jiménez	170.00	170.00	1.60	272.00	563.01	153.14
	José Sixto Verduzco	94.30	47.30	16.00	756.80	35 000.00	26 488.00
	La Huacana	1 324.33	1 219.33	10.61	12 938.19	4 720.63	61 076.36
	La Piedad	150.00	150.00	1.04	156.00	706.82	110.26
	Lagunillas	9.00	9.00	56.24	506.16	950.00	480.85
	Lázaro Cárdenas	2 229.52	2 132.49	9.98	21 278.10	2 282.35	48 564.12
	Los Reyes	7 120.84	4 900.34	6.06	29 679.86	24 309.31	721 496.71
	Maravatío	153.92	152.42	14.39	2 193.56	1 968.22	4 317.40
	Morelia	988.21	860.21	17.56	15 109.27	10 397.02	157 091.40
	Morelos	8.00	2.00	1.40	2.80	35 000.00	98.00

Cuadro 5.16 Estadística agrícola estatal por municipio — Año agrícola 2015-2016

Michoacán de Ocampo — Parte 6

Ciclo agrícola	Municipio	Superficie sembrada (ha)	Superficie cosechada (ha)	Rendimiento (t/ha)	Producción (t)	P.M.R. ($/t)	Valor de producción (Miles de $)
	Nuevo Parangaricutiro	3 000.00	3 000.00	3.90	11 700.00	15 057.20	176 169.24
	Nuevo Urecho	5 474.93	5 155.93	23.25	119 900.63	4 635.46	555 794.51
	Numarán	50.00	50.00	9.03	451.50	706.96	319.19
	Pajacuarán	5.52	5.52	3.50	19.32	2 417.90	46.71
	Panindícuaro	95.00	95.00	3.60	342.00	587.92	201.07
	Parácuaro	1 533.08	1 123.65	8.05	9 050.09	1 918.70	17 364.43
	Pátzcuaro	153.81	153.81	1.90	292.24	7 341.95	2 145.60
	Penjamillo	50.00	50.00	14.93	746.50	3 551.65	2 651.31
	Peribán	4 178.34	3 203.84	11.68	37 418.35	21 713.81	812 494.80
	Purépero	25.00	25.00	11.50	287.50	825.23	237.25
	Puruándiro	9.00	4.00	98.00	392.00	35 000.00	13 720.00
	Salvador Escalante	7 897.00	6 912.00	3.77	26 071.60	15 653.33	408 107.36
	San Lucas	1 263.18	1 263.18	11.35	14 336.96	2 945.75	42 233.12
	Santa Ana Maya	135.00	135.00	41.00	5 535.00	820.00	4 538.70
	Senguio	14.70	14.20	11.04	156.80	1 976.79	309.96
	Tacámbaro	12 484.00	12 209.00	14.55	177 638.78	9 173.45	1 629 560.22
	Tancítaro	3 650.00	3 650.00	7.20	26 280.00	13 646.05	358 618.19
	Tangamandapio	337.00	306.00	33.01	10 101.60	12 352.42	124 779.22
	Tangancícuaro	662.67	617.67	28.14	17 380.23	15 765.41	274 006.43
	Tanhuato	250.00	250.00	21.40	5 350.00	901.00	4 820.35
	Taretan	6 645.00	6 645.00	30.80	204 697.45	2 686.74	549 969.08
	Tarímbaro	476.75	476.75	24.50	11 678.10	815.08	9 518.57
	Tepalcatepec	4 024.42	4 009.42	19.76	79 235.82	535.49	42 429.78
	Tingambato	865.00	865.00	21.74	18 808.07	14 936.47	280 926.15
	Tlazazalca	372.81	274.50	10.29	2 824.80	9 053.76	25 575.05
	Tocumbo	2 284.11	2 198.11	51.12	112 367.01	10 262.78	1 153 197.38
	Tumbiscatío	182.00	149.00	38.16	5 685.20	4 455.02	25 327.69
	Turicato	2 097.00	2 039.00	9.22	18 791.61	4 620.82	86 832.72
	Tuzantla	167.00	167.00	15.59	2 603.00	3 943.82	10 265.75
	Tzintzuntzan	5.24	5.24	26.00	136.24	963.92	131.32
	Tzitzio	110.00	94.00	31.76	2 985.40	2 604.59	7 775.75
	Uruapan	10 201.68	10 201.68	13.54	138 116.87	13 719.56	1 894 902.32
	Venustiano Carranza	20.92	20.92	7.26	151.93	11 307.08	1 717.89
	Villamar	82.32	82.32	23.40	1 926.15	7 395.05	14 243.94
	Vista Hermosa	10.90	10.90	48.54	529.09	807.25	427.10
	Yurécuaro	50.00	50.00	39.91	1 995.50	901.00	1 797.95
	Zacapu	700.00	700.00	26.00	18 200.00	567.38	10 326.32

Cuadro 5.16 Estadística agrícola estatal por municipio — Año agrícola 2015-2016

Michoacán de Ocampo — Parte 7

Ciclo agrícola	Municipio	Superficie sembrada (ha)	Superficie cosechada (ha)	Rendimiento (t/ha)	Producción (t)	P.M.R. ($/t)	Valor de producción (Miles de $)
	Zamora	665.03	524.03	48.92	25 635.21	53 996.56	1 384 213.10
	Zinapécuaro	304.70	304.70	15.53	4 732.86	5 611.91	26 560.37
	Ziracuaretiro	3 666.00	3 666.00	60.32	221 123.52	14 549.18	3 217 164.93

Cuadro 5.17 Estadística agrícola estatal por municipio — Año agrícola 2015-2016

Morelos — Parte 1

Ciclo agrícola	Municipio	Superficie sembrada (ha)	Superficie cosechada (ha)	Rendimiento (t/ha)	Producción (t)	P.M.R. ($/t)	Valor de producción (Miles de $)
Total general		35 362.24	32 956.25	40.33	1 329 202.45	1 771.97	2 355 266.89
Otoño-Invierno		10 299.67	10 299.67	15.61	160 751.43	3 874.79	622 877.79
	Amacuzac	72.87	72.87	11.06	805.88	3 666.25	2 954.59
	Atlatlahucan	111.60	111.60	33.36	3 722.92	6 202.90	23 092.93
	Axochiapan	2 892.20	2 892.20	14.13	40 869.42	3 272.14	133 730.36
	Ayala	2 682.02	2 682.02	14.45	38 757.84	3 469.80	134 481.94
	Cuautla	768.70	768.70	14.32	11 006.68	5 238.89	57 662.81
	Jantetelco	260.50	260.50	11.88	3 093.71	3 591.10	11 109.81
	Jojutla	253.65	253.65	11.88	3 012.89	5 118.42	15 421.20
	Jonacatepec	909.10	909.10	13.87	12 605.28	2 760.64	34 798.68
	Mazatepec	191.93	191.93	21.37	4 101.29	5 812.29	23 837.90
	Miacatlán	440.30	440.30	12.28	5 404.97	3 668.14	19 826.17
	Puente de Ixtla	96.78	96.78	13.72	1 327.78	2 494.96	3 312.76
	Tepalcingo	975.31	975.31	19.05	18 582.96	3 926.80	72 971.57
	Tepoztlán	31.80	31.80	15.76	501.32	5 107.43	2 560.48
	Tlaltizapán de Zapata	17.43	17.43	19.80	345.06	4 981.34	1 718.88
	Tlaquiltenango	79.70	79.70	15.65	1 247.62	3 225.04	4 023.62
	Tlayacapan	196.60	196.60	20.63	4 056.08	5 876.72	23 836.44
	Yautepec	262.18	262.18	31.93	8 370.23	5 118.14	42 840.01
	Yecapixtla	52.00	52.00	53.55	2 784.50	5 049.59	14 060.59
	Zacatepec	5.00	5.00	31.00	155.00	4 110.00	637.05
Primavera-Verano		13 458.76	13 218.92	16.22	214 406.22	5 149.97	1 104 185.94
	Amacuzac	310.11	310.11	13.32	4 131.13	4 616.66	19 072.00
	Atlatlahucan	51.15	51.15	77.06	3 941.44	6 559.57	25 854.15
	Axochiapan	2 486.71	2 486.71	12.64	31 440.32	4 636.58	145 775.49
	Ayala	3 158.94	3 158.94	11.39	36 006.73	4 671.94	168 221.32
	Cuautla	1 147.69	1 147.69	12.76	14 640.41	6 662.03	97 534.90
	Jantetelco	805.38	805.38	12.08	9 727.37	4 979.57	48 438.15

Cuadro 5.17 Estadística agrícola estatal por municipio — Año agrícola 2015-2016

Morelos — Parte 2

Ciclo agrícola	Municipio	Superficie sembrada (ha)	Superficie cosechada (ha)	Rendimiento (t/ha)	Producción (t)	P.M.R. ($/t)	Valor de producción (Miles de $)
	Jojutla	768.19	528.35	30.61	16 172.10	2 543.92	41 140.53
	Jonacatepec	793.80	793.80	13.59	10 785.67	5 527.23	59 614.86
	Mazatepec	333.35	333.35	24.17	8 057.50	7 052.22	56 823.30
	Miacatlán	195.60	195.60	26.67	5 215.93	7 414.91	38 675.63
	Ocuituco	5.20	5.20	238.00	1 237.60	7 643.50	9 459.60
	Puente de Ixtla	408.81	408.81	11.54	4 717.56	3 949.72	18 633.06
	Tepalcingo	1 326.93	1 326.93	15.22	20 201.70	5 411.12	109 313.88
	Tepoztlán	55.20	55.20	50.07	2 763.90	13 774.18	38 070.46
	Tlaltizapán de Zapata	448.11	448.11	21.56	9 661.71	5 719.71	55 262.16
	Tlaquiltenango	504.32	504.32	16.75	8 444.97	5 316.11	44 894.38
	Tlayacapan	242.30	242.30	17.03	4 125.47	5 663.26	23 363.56
	Yautepec	318.36	318.36	55.88	17 789.08	4 275.02	76 048.67
	Yecapixtla	25.50	25.50	132.34	3 374.73	7 228.52	24 394.27
	Zacatepec	73.11	73.11	26.96	1 970.90	1 824.33	3 595.57
Perennes		11 603.81	9 432.53	101.14	954 044.80	658.46	628 203.16
	Amacuzac	283.84	226.57	97.73	22 142.35	673.60	14 915.02
	Atlatlahucan	3.30	1.80	5.71	10.28	5 119.26	52.63
	Axochiapan	1 568.00	1 381.00	99.07	136 813.80	675.13	92 366.48
	Ayala	1 154.98	1 114.29	89.92	100 197.22	754.21	75 569.55
	Cuautla	1 604.00	1 358.00	110.01	149 394.90	592.90	88 575.58
	Jantetelco	261.00	226.00	104.72	23 667.00	670.26	15 863.15
	Jojutla	1 137.33	896.33	113.82	102 024.18	560.02	57 135.38
	Jonacatepec	76.00	74.00	17.44	1 290.60	2 978.10	3 843.54
	Mazatepec	381.81	360.81	86.98	31 381.46	877.25	27 529.46
	Miacatlán	655.09	635.10	99.33	63 086.79	646.93	40 812.73
	Puente de Ixtla	490.06	347.11	87.44	30 351.14	755.26	22 923.14
	Tepalcingo	102.46	96.46	29.66	2 861.23	3 640.44	10 416.12
	Tepoztlán	3.50	2.50	7.58	18.95	4 314.12	81.75
	Tlaltizapán de Zapata	544.51	376.51	83.03	31 262.73	825.64	25 811.74
	Tlaquiltenango	1 077.81	582.13	117.95	68 662.44	565.79	38 848.45
	Tlayacapan	251.00	219.00	108.69	23 803.90	607.55	14 462.12
	Yautepec	1 556.24	1 263.44	111.98	141 483.79	583.77	82 593.83
	Yecapixtla	66.50	61.50	4.62	284.30	10 133.33	2 880.90
	Zacatepec	386.38	209.98	120.52	25 307.74	534.29	13 521.59

Cuadro 5.18 Estadística agrícola estatal por municipio — Año agrícola 2015-2016

Nayarit — Parte 1

Ciclo agrícola	Municipio	Superficie sembrada (ha)	Superficie cosechada (ha)	Rendimiento (t/ha)	Producción (t)	P.M.R. ($/t)	Valor de producción (Miles de $)
Total general		68 614.64	58 169.76	30.46	1 772 080.83	1 450.30	2 570 051.67
Otoño-Invierno		44 029.69	34 153.51	7.28	248 523.40	5 444.94	1 353 195.84
	Acaponeta	3 087.50	2 676.50	8.74	23 379.97	3 635.24	84 991.88
	Ahuacatlán	37.50	37.50	12.08	452.95	1 684.79	763.13
	Amatlán de Cañas	230.50	230.50	16.49	3 799.80	2 001.40	7 604.91
	Bahía de Banderas	3 479.97	3 369.97	11.52	38 816.71	5 799.90	225 132.92
	Compostela	5 766.00	4 880.40	3.74	18 249.96	4 959.24	90 505.90
	Huajicori	357.30	282.30	8.67	2 446.82	1 397.43	3 419.25
	Ixtlán del Río	24.50	24.50	12.23	299.72	1 974.61	591.83
	Rosamorada	3 902.07	2 511.87	11.94	29 985.43	5 347.93	160 360.03
	Ruíz	2 825.72	2 370.22	8.01	18 985.67	5 968.30	113 312.23
	San Blas	3 161.13	2 303.33	7.78	17 908.79	5 275.01	94 469.11
	San Pedro Lagunillas	16.00	16.00	5.64	90.30	1 738.14	156.95
	Santa María del Oro	58.00	58.00	13.07	757.90	1 807.35	1 369.79
	Santiago Ixcuintla	14 319.91	10 071.31	5.93	59 751.51	7 436.28	444 329.06
	Tecuala	3 944.50	3 656.50	4.44	16 221.20	3 569.61	57 903.36
	Tepic	91.13	91.13	3.53	321.26	5 344.76	1 717.11
	Tuxpan	2 727.96	1 573.48	10.84	17 055.41	3 903.07	66 568.38
Primavera-Verano		6 889.85	6 880.85	86.73	596 808.62	692.46	413 266.43
	Acaponeta	55.30	46.30	791.45	36 644.17	82.65	3 028.68
	Ahuacatlán	60.00	60.00	15.27	916.28	3 650.72	3 345.07
	Amatlán de Cañas	209.00	209.00	15.96	3 335.15	1 903.33	6 347.88
	Bahía de Banderas	549.00	549.00	5.34	2 932.50	3 531.88	10 357.24
	Compostela	145.00	145.00	46.08	6 680.92	16 172.08	108 044.40
	Ixtlán del Río	52.00	52.00	21.62	1 124.00	2 229.46	2 505.91
	Jala	44.50	44.50	217.13	9 662.50	4 124.39	39 851.95
	Rosamorada	1 239.25	1 239.25	39.64	49 128.19	704.89	34 630.13
	Ruíz	1.85	1.85	18 081.77	33 451.27	71.23	2 382.73
	San Blas	791.79	791.79	9.70	7 680.84	2 110.25	16 208.47
	San Pedro Lagunillas	240.00	240.00	16.00	3 840.00	1 595.13	6 125.30
	Santa María del Oro	106.00	106.00	52.67	5 583.32	10 947.04	61 120.85
	Santiago Ixcuintla	3 201.85	3 201.85	124.39	398 277.20	247.32	98 500.32
	Tecuala	69.00	69.00	165.38	11 411.20	172.51	1 968.51
	Tepic	107.50	107.50	21.75	2 338.37	6 274.11	14 671.17
	Tuxpan	9.31	9.31	2 545.15	23 695.33	135.06	3 200.22
	Xalisco	8.50	8.50	12.63	107.38	9 104.50	977.60
Perennes		17 695.10	17 135.40	54.08	926 748.81	867.11	803 589.40

Cuadro 5.18 Estadística agrícola estatal por municipio — Año agrícola 2015-2016

Nayarit — Parte 2

Ciclo agrícola	Municipio	Superficie sembrada (ha)	Superficie cosechada (ha)	Rendimiento (t/ha)	Producción (t)	P.M.R. ($/t)	Valor de producción (Miles de $)
	Ahuacatlán	961.00	928.00	69.41	64 413.10	1 011.43	65 149.13
	Amatlán de Cañas	415.00	406.00	65.08	26 422.10	727.99	19 235.13
	Bahía de Banderas	693.59	555.21	21.69	12 043.80	1 780.11	21 439.36
	Compostela	1 460.49	1 378.74	61.83	85 244.09	1 307.71	111 474.37
	Ixtlán del Río	152.00	145.00	48.33	7 007.35	667.47	4 677.19
	Jala	123.00	63.00	14.23	896.60	4 853.45	4 351.60
	Rosamorada	104.60	81.04	10.79	874.10	1 064.49	930.47
	San Blas	2 096.01	1 995.01	17.13	34 174.09	2 930.29	100 140.14
	San Pedro Lagunillas	195.00	194.00	68.79	13 344.60	724.91	9 673.64
	Santa María del Oro	1 877.50	1 819.50	87.29	158 817.00	594.63	94 437.14
	Santiago Ixcuintla	4 205.26	4 183.26	30.20	126 320.23	841.43	106 289.35
	Tecuala	60.00	60.00	18.67	1 120.20	1 500.00	1 680.30
	Tepic	3 970.76	3 945.75	67.50	266 326.95	719.38	191 589.74
	Xalisco	1 380.89	1 380.89	93.96	129 744.60	558.96	72 521.84

Cuadro 5.19 Estadística agrícola estatal por municipio — Año agrícola 2015-2016

Nuevo León — Parte 1

Ciclo agrícola	Municipio	Superficie sembrada (ha)	Superficie cosechada (ha)	Rendimiento (t/ha)	Producción (t)	P.M.R. ($/t)	Valor de producción (Miles de $)
Total general		85 334.58	83 328.58	13.44	1 119 519.68	2 229.13	2 495 557.35
Otoño-Invierno		18 599.30	18 258.30	4.41	80 440.05	2 991.16	240 608.74
	Agualeguas	40.00	0.00	0.00	0.00	0.00	0.00
	Anáhuac	1 562.05	1 562.05	1.56	2 439.36	3 653.98	8 913.36
	Aramberri	536.00	536.00	5.26	2 819.00	4 890.83	13 787.25
	Cadereyta Jiménez	1 979.00	1 803.00	16.23	29 264.05	3 513.36	102 815.22
	China	1 750.00	1 750.00	1.34	2 345.00	2 300.00	5 393.50
	Galeana	3 509.00	3 479.00	6.34	22 057.50	2 304.49	50 831.26
	General Bravo	236.00	236.00	3.92	926.00	2 626.89	2 432.50
	General Escobedo	114.00	114.00	13.25	1 510.85	405.29	612.33
	General Terán	600.00	600.00	1.02	612.00	2 300.00	1 407.60
	General Treviño	30.00	30.00	0.50	15.00	6 000.00	90.00
	Hualahuises	0.25	0.25	28.00	7.00	32 000.00	224.00
	Linares	113.00	98.00	28.67	2 810.10	7 031.70	19 759.77
	Los Ramones	4 400.00	4 320.00	1.36	5 894.40	2 386.42	14 066.54
	Montemorelos	1.00	1.00	220.00	220.00	5 409.09	1 190.00

Cuadro 5.19 Estadística agrícola estatal por municipio — Año agrícola 2015-2016

Nuevo León — Parte 2

Ciclo agrícola	Municipio	Superficie sembrada (ha)	Superficie cosechada (ha)	Rendimiento (t/ha)	Producción (t)	P.M.R. ($/t)	Valor de producción (Miles de $)
	Pesquería	3 310.00	3 310.00	2.21	7 314.00	2 335.17	17 079.43
	Sabinas Hidalgo	80.00	80.00	2.35	188.00	2 457.45	462.00
	Salinas Victoria	30.00	30.00	8.67	260.00	957.69	249.00
	Vallecillo	309.00	309.00	5.69	1 757.79	736.71	1 294.98
Primavera-Verano		13 131.82	13 026.32	15.03	195 819.43	6 479.44	1 268 799.31
	Anáhuac	40.00	40.00	0.95	38.00	12 000.00	456.00
	Aramberri	2 547.00	2 547.00	13.13	33 433.78	6 283.05	210 066.24
	Cadereyta Jiménez	961.24	940.74	24.66	23 200.20	7 819.55	181 415.09
	China	215.42	215.42	3.35	721.66	3 230.00	2 330.94
	Doctor Arroyo	18.00	18.00	3.60	64.80	3 720.00	241.06
	Galeana	5 584.00	5 549.00	21.12	117 198.61	6 992.41	819 500.50
	General Bravo	1 077.50	1 077.50	5.87	6 330.30	3 138.03	19 864.70
	General Zaragoza	320.00	320.00	5.19	1 660.00	3 405.91	5 653.81
	Linares	307.00	307.00	10.09	3 098.80	2 547.02	7 892.70
	Los Ramones	488.66	488.66	2.40	1 172.78	3 950.00	4 632.50
	Marín	20.00	20.00	29.50	590.00	310.17	183.00
	Pesquería	1 478.00	1 428.00	5.17	7 383.50	2 154.76	15 909.63
	Sabinas Hidalgo	17.00	17.00	18.74	318.58	355.00	113.10
	Salinas Victoria	26.00	26.00	3.57	92.82	3 161.06	293.41
	Vallecillo	32.00	32.00	16.11	515.60	478.34	246.63
Perennes		53 603.46	52 043.96	16.20	843 260.20	1 169.45	986 149.30
	Agualeguas	730.00	730.00	28.20	20 587.00	361.20	7 436.03
	Allende	578.00	558.00	15.57	8 687.70	1 424.91	12 379.21
	Anáhuac	2 092.76	1 844.76	12.98	23 944.98	360.86	8 640.78
	Apodaca	1 250.30	1 241.30	31.04	38 535.77	326.33	12 575.56
	Aramberri	1 345.00	1 345.00	42.23	56 796.00	847.49	48 134.27
	Bustamante	782.25	768.75	3.56	2 734.68	6 292.52	17 208.04
	Cadereyta Jiménez	5 235.73	5 216.73	11.53	60 171.95	1 261.32	75 896.09
	China	70.00	70.00	26.43	1 850.10	325.00	601.28
	Doctor Arroyo	130.00	130.00	55.50	7 215.00	417.48	3 012.12
	Doctor Coss	440.00	440.00	25.57	11 250.80	452.00	5 085.36
	Doctor González	49.00	49.00	16.48	807.38	1 474.89	1 190.80
	El Carmen	144.00	144.00	0.57	82.08	48 341.46	3 967.87
	Galeana	1 939.50	1 939.50	30.37	58 900.98	696.43	41 020.64
	García	197.00	197.00	0.43	84.95	51 932.22	4 411.64
	General Bravo	150.00	150.00	29.50	4 425.00	414.32	1 833.37
	General Escobedo	17.00	17.00	30.60	520.20	318.88	165.88

Cuadro 5.19 Estadística agrícola estatal por municipio — Año agrícola 2015-2016

Nuevo León — Parte 3

Ciclo agrícola	Municipio	Superficie sembrada (ha)	Superficie cosechada (ha)	Rendimiento (t/ha)	Producción (t)	P.M.R. ($/t)	Valor de producción (Miles de $)
	General Terán	10 417.00	10 125.50	13.29	134 578.99	1 996.26	268 654.86
	General Zaragoza	191.13	191.13	2.48	473.90	14 768.55	6 998.88
	General Zuazua	141.00	141.00	27.30	3 848.65	558.99	2 151.34
	Guadalupe	80.00	80.00	29.30	2 344.00	321.83	754.37
	Hualahuises	2 410.50	2 170.50	15.61	33 887.44	1 436.95	48 694.57
	Juárez	11.00	11.00	0.68	7.48	42 000.00	314.16
	Lampazos de Naranjo	452.80	392.80	14.06	5 521.27	438.15	2 419.16
	Linares	7 319.00	7 091.00	14.18	100 543.40	1 229.85	123 653.55
	Los Herreras	50.00	50.00	27.60	1 380.00	316.00	436.08
	Los Ramones	720.00	720.00	23.30	16 773.60	487.82	8 182.43
	Marín	180.00	180.00	32.08	5 774.40	453.69	2 619.79
	Mina	16.00	16.00	60.10	961.60	588.77	566.16
	Montemorelos	8 643.00	8 640.00	13.31	114 992.00	1 363.77	156 822.35
	Parás	479.90	376.50	17.20	6 475.80	352.91	2 285.37
	Pesquería	2 371.00	2 352.00	32.35	76 080.77	383.80	29 199.97
	Rayones	1 400.00	1 400.00	1.37	1 920.00	32 750.00	62 880.00
	Sabinas Hidalgo	1 671.11	1 556.61	14.30	22 260.27	577.75	12 860.81
	Salinas Victoria	2.00	2.00	0.55	1.10	49 600.00	54.56
	Santiago	245.00	220.00	0.52	114.40	4 763.16	544.91
	Vallecillo	1 308.20	1 155.20	14.52	16 768.77	359.42	6 027.06
	Villaldama	344.28	331.68	5.90	1 957.79	3 304.74	6 469.98

Cuadro 5.20 Estadística agrícola estatal por municipio — Año agrícola 2015-2016

Oaxaca — Parte 1

Ciclo agrícola	Municipio	Superficie sembrada (ha)	Superficie cosechada (ha)	Rendimiento (t/ha)	Producción (t)	P.M.R. ($/t)	Valor de producción (Miles de $)
Total general		50 810.38	49 528.38	26.25	1 299 997.82	1 275.95	1 658 729.27
Otoño-Invierno		16 699.39	16 699.39	6.82	113 811.79	5 120.49	582 771.74
	Ánimas Trujano	17.50	17.50	4.36	76.35	5 959.50	454.98
	Asunción Ixtaltepec	89.67	89.67	2.68	240.21	2 799.30	672.42
	Asunción Nochixtlán	43.60	43.60	8.12	354.08	1 320.76	467.67
	Asunción Tlacolulita	108.00	108.00	1.36	147.01	8 096.02	1 190.16
	Ayoquezco de Aldama	64.64	64.64	31.40	2 029.88	6 843.20	13 890.96
	Ciénega de Zimatlán	98.96	98.96	17.32	1 713.69	4 952.10	8 486.35
	Ciudad Ixtepec	766.00	766.00	2.16	1 651.17	3 698.83	6 107.37
	Cuilápam de Guerrero	72.49	72.49	6.14	445.26	6 106.08	2 718.85

Cuadro 5.20 Estadística agrícola estatal por municipio — Año agrícola 2015-2016

Oaxaca — Parte 2

Ciclo agrícola	Municipio	Superficie sembrada (ha)	Superficie cosechada (ha)	Rendimiento (t/ha)	Producción (t)	P.M.R. ($/t)	Valor de producción (Miles de $)
	El Espinal	296.42	296.42	5.13	1 519.98	2 085.77	3 170.36
	Guadalupe Etla	34.65	34.65	32.92	1 140.61	447.51	510.44
	Heroica Ciudad de Ejutla de Crespo	204.10	204.10	48.10	9 817.75	7 323.04	71 895.90
	Heroica Ciudad de Juchitán de Zaragoza	1 451.00	1 451.00	2.28	3 308.21	3 750.02	12 405.85
	La Compañía	70.85	70.85	7.47	529.42	5 727.56	3 032.34
	La Reforma	215.50	215.50	2.36	508.28	4 260.18	2 165.41
	Magdalena Apasco	5.08	5.08	70.68	359.04	7 205.10	2 586.88
	Magdalena Tequisistlán	218.18	218.18	4.34	947.26	5 613.88	5 317.87
	Magdalena Zahuatlán	18.85	18.85	12.51	235.76	833.33	196.47
	Mariscala de Juárez	76.50	76.50	3.17	242.64	3 486.76	846.06
	Mártires de Tacubaya	34.00	34.00	0.88	29.91	4 019.73	120.27
	Nazareno Etla	31.07	31.07	29.49	916.25	632.35	579.40
	Ocotlán de Morelos	130.85	130.85	21.27	2 783.81	6 742.31	18 769.35
	Putla Villa de Guerrero	417.00	417.00	1.78	742.26	3 906.44	2 899.59
	Reyes Etla	46.31	46.31	27.27	1 262.98	616.80	779.01
	Rojas de Cuauhtémoc	28.20	28.20	6.31	178.03	9 719.09	1 730.29
	San Agustín Amatengo	68.25	68.25	5.86	399.67	6 326.17	2 528.44
	San Agustín Atenango	127.00	127.00	8.17	1 037.24	3 685.97	3 823.23
	San Agustín de Las Juntas	3.70	3.70	0.97	3.58	9 557.44	34.30
	San Andrés Ixtlahuaca	21.65	21.65	68.34	1 479.62	7 271.79	10 759.52
	San Andrés Zautla	19.80	19.80	30.28	599.59	3 816.45	2 288.32
	San Antonino Castillo Velasco	75.96	75.96	16.58	1 259.12	7 117.28	8 961.54
	San Antonio Nanahuatípam	64.00	64.00	5.05	323.04	3 367.13	1 087.72
	San Baltazar Chichicápam	102.38	102.38	21.37	2 187.89	6 793.50	14 863.47
	San Bartolo Coyotepec	62.33	62.33	6.98	434.97	6 106.77	2 656.24
	San Bernardo Mixtepec	207.48	207.48	4.72	979.84	6 295.51	6 168.58
	San Blas Atempa	1 941.22	1 941.22	2.41	4 684.45	3 647.86	17 088.22
	San Dionisio Ocotepec	34.95	34.95	35.21	1 230.43	6 397.27	7 871.36
	San Felipe Tejalápam	46.28	46.28	4.31	199.63	5 439.69	1 085.92
	San Francisco Chindúa	18.00	18.00	8.21	147.78	1 130.40	167.05
	San Francisco Jaltepetongo	11.90	11.90	12.83	152.69	871.34	133.04
	San Francisco Lachigoló	38.00	38.00	7.77	295.42	9 560.11	2 824.20
	San Francisco Telixtlahuaca	9.99	9.99	32.94	329.03	7 146.57	2 351.41
	San Jerónimo Tlacochahuaya	85.00	85.00	5.71	485.77	11 612.67	5 641.03
	San Jorge Nuchita	96.00	96.00	2.43	233.28	3 400.00	793.15
	San José del Progreso	38.14	38.14	8.07	307.90	6 096.89	1 877.21

Oaxaca Parte 3

Ciclo agrícola	Municipio	Superficie sembrada (ha)	Superficie cosechada (ha)	Rendimiento (t/ha)	Producción (t)	P.M.R. ($/t)	Valor de producción (Miles de $)
	San Juan Bautista Atatlahuca	40.25	40.25	2.37	95.51	4 095.81	391.18
	San Juan Bautista Cuicatlán	151.00	151.00	7.12	1 075.55	4 675.56	5 028.80
	San Juan Bautista Guelache	11.12	11.12	7.36	81.88	6 069.05	496.95
	San Juan Bautista Jayacatlán	21.15	21.15	2.07	43.69	5 472.89	239.09
	San Juan Bautista Lo de Soto	65.00	65.00	3.10	201.50	4 003.08	806.62
	San Juan de Los Cués	22.00	22.00	13.87	305.04	4 628.09	1 411.75
	San Juan Guelavía	26.50	26.50	7.66	202.99	5 480.68	1 112.52
	San Juan Sayultepec	60.00	60.00	6.62	397.00	1 961.41	778.68
	San Juan Teitipac	11.05	11.05	8.34	92.12	6 405.67	590.12
	San Lorenzo Cacaotepec	63.98	63.98	23.30	1 490.54	2 803.82	4 179.20
	San Lorenzo Victoria	43.50	43.50	3.08	133.98	3 343.06	447.90
	San Martín Toxpalan	93.00	93.00	4.26	396.08	4 815.23	1 907.21
	San Mateo Etlatongo	49.50	49.50	9.91	490.62	961.53	471.74
	San Miguel Ejutla	36.00	36.00	25.69	924.69	7 141.99	6 604.11
	San Miguel Mixtepec	92.20	92.20	3.52	324.99	5 071.52	1 648.20
	San Miguel Peras	27.05	27.05	6.70	181.19	6 431.21	1 165.29
	San Miguel Tecomatlán	18.27	18.27	5.71	104.29	1 621.51	169.10
	San Miguel Tilquiápam	7.50	7.50	2.81	21.08	3 900.00	82.19
	San Nicolás Hidalgo	58.50	58.50	3.70	216.25	3 416.53	738.82
	San Pablo Etla	7.42	7.42	55.34	410.63	5 383.55	2 210.65
	San Pablo Huitzo	81.95	81.95	3.69	302.22	5 254.00	1 587.84
	San Pablo Huixtepec	214.69	214.69	23.57	5 059.39	5 052.33	25 561.70
	San Pedro Apóstol	40.36	40.36	50.80	2 050.26	7 176.89	14 714.52
	San Pedro Comitancillo	258.12	258.12	3.21	829.86	2 722.56	2 259.33
	San Pedro Huamelula	332.00	332.00	2.13	707.16	3 895.03	2 754.41
	San Pedro Huilotepec	365.50	365.50	1.68	615.62	4 433.77	2 729.52
	San Pedro Ixtlahuaca	22.82	22.82	18.67	426.01	4 884.91	2 081.00
	San Pedro Mártir	22.25	22.25	16.40	364.97	6 827.95	2 491.97
	San Pedro Totolápam	54.25	54.25	7.06	383.16	4 737.05	1 815.03
	San Raymundo Jalpan	3.81	3.81	6.74	25.70	5 750.58	147.76
	San Sebastián Abasolo	101.20	101.20	5.48	554.88	12 907.70	7 162.28
	San Sebastián Tecomaxtlahuaca	88.50	88.50	2.69	238.06	5 291.99	1 259.78
	San Sebastián Teitipac	16.95	16.95	10.70	181.40	7 374.96	1 337.82
	Santa Ana Tlapacoyan	76.90	76.90	5.70	438.62	6 577.39	2 884.97
	Santa Ana Zegache	33.46	33.46	15.27	511.04	6 922.47	3 537.63
	Santa Catarina Minas	15.80	15.80	105.88	1 672.94	7 065.90	11 820.82
	Santa Catarina Quiané	60.83	60.83	2.85	173.61	4 469.28	775.92

Cuadro 5.20 Estadística agrícola estatal por municipio — Año agrícola 2015-2016

Oaxaca — Parte 4

Ciclo agrícola	Municipio	Superficie sembrada (ha)	Superficie cosechada (ha)	Rendimiento (t/ha)	Producción (t)	P.M.R. ($/t)	Valor de producción (Miles de $)
	Santa Cruz Mixtepec	137.05	137.05	10.16	1 392.76	2 980.90	4 151.66
	Santa Cruz Papalutla	22.35	22.35	7.97	178.04	14 464.34	2 575.18
	Santa Cruz Tacache de Mina	104.50	104.50	1.53	159.76	3 708.47	592.47
	Santa Cruz Xoxocotlán	37.48	37.48	45.37	1 700.45	4 083.10	6 943.10
	Santa Gertrudis	100.62	100.62	6.21	625.33	6 361.63	3 978.13
	Santa Inés del Monte	7.15	7.15	2.60	18.60	4 071.74	75.74
	Santa Inés Yatzeche	30.00	30.00	2.21	66.21	4 534.65	300.22
	Santa Lucía Ocotlán	16.83	16.83	58.27	980.67	6 945.17	6 810.89
	Santa María Atzompa	28.85	28.85	90.40	2 608.10	7 194.17	18 763.14
	Santa María Cortijo	55.00	55.00	2.80	154.00	4 040.73	622.27
	Santa María Coyotepec	7.14	7.14	7.24	51.70	6 397.77	330.76
	Santa María del Tule	51.75	51.75	4.11	212.53	5 222.03	1 109.83
	Santa María Guelacé	31.62	31.62	5.20	164.29	12 323.35	2 024.55
	Santa María Jalapa del Marqués	341.19	341.19	1.82	621.72	4 247.54	2 640.78
	Santa María Mixtequilla	456.97	456.97	2.52	1 150.67	3 691.39	4 247.55
	Santa María Tecomavaca	97.00	97.00	5.18	502.94	4 312.13	2 168.74
	Santa María Zoquitlán	339.75	339.75	4.80	1 629.81	5 056.02	8 240.33
	Santiago Apóstol	27.39	27.39	10.93	299.34	7 543.89	2 258.15
	Santiago Astata	81.00	81.00	2.05	166.05	3 865.00	641.78
	Santiago Laollaga	337.00	337.00	2.03	683.10	3 945.57	2 695.22
	Santiago Matatlán	20.00	20.00	261.78	5 235.60	6 615.06	34 633.81
	Santiago Nacaltepec	119.00	119.00	2.18	258.93	3 852.89	997.63
	Santiago Suchilquitongo	55.02	55.02	7.23	397.94	6 794.66	2 703.85
	Santiago Tamazola	31.50	31.50	3.53	111.20	3 430.09	381.43
	Santiago Tapextla	77.00	77.00	3.40	261.80	4 011.69	1 050.26
	Santiago Tillo	27.00	27.00	6.29	169.71	1 930.64	327.65
	Santo Domingo Armenta	180.00	180.00	26.00	4 680.00	3 267.09	15 289.98
	Santo Domingo Chihuitán	467.00	467.00	2.53	1 183.71	3 421.60	4 050.19
	Santo Domingo Ingenio	518.00	518.00	2.16	1 118.02	4 155.25	4 645.65
	Santo Domingo Tehuantepec	987.31	987.31	2.89	2 856.68	3 255.61	9 300.23
	Santo Domingo Tomaltepec	73.34	73.34	3.69	270.33	4 692.51	1 268.54
	Santo Domingo Tonalá	485.50	485.50	9.27	4 501.01	3 911.94	17 607.67
	Santo Tomás Mazaltepec	34.50	34.50	2.49	85.99	4 607.84	396.21
	Silacayoápam	79.50	79.50	3.62	287.65	5 383.98	1 548.70
	Soledad Etla	51.64	51.64	25.40	1 311.42	1 305.28	1 711.77
	Taniche	105.50	105.50	2.55	268.63	4 202.69	1 128.95
	Teotitlán de Flores Magón	105.50	105.50	5.41	570.77	4 968.70	2 835.96

Cuadro 5.20 Estadística agrícola estatal por municipio — Año agrícola 2015-2016

Oaxaca — Parte 5

Ciclo agrícola	Municipio	Superficie sembrada (ha)	Superficie cosechada (ha)	Rendimiento (t/ha)	Producción (t)	P.M.R. ($/t)	Valor de producción (Miles de $)
	Teotitlán del Valle	20.50	20.50	9.01	184.78	6 447.87	1 191.44
	Tlacolula de Matamoros	70.20	70.20	17.03	1 195.35	6 618.12	7 910.95
	Tlalixtac de Cabrera	75.90	75.90	2.85	216.59	4 125.55	893.54
	Trinidad Zaachila	39.60	39.60	16.44	651.04	6 862.24	4 467.58
	Unión Hidalgo	4.00	4.00	12.90	51.60	3 000.00	154.80
	Valerio Trujano	56.00	56.00	3.11	174.41	3 750.74	654.17
	Villa de Etla	12.89	12.89	30.07	387.60	3 422.55	1 326.59
	Villa de Zaachila	52.72	52.72	14.13	744.84	6 885.15	5 128.30
	Villa Díaz Ordaz	16.20	16.20	5.67	91.86	6 012.82	552.31
	Yaxe	115.20	115.20	8.87	1 021.42	6 244.42	6 378.15
	Zimatlán de Álvarez	202.40	202.40	12.26	2 481.54	5 506.40	13 664.32
Primavera-Verano		9 081.91	9 081.91	5.50	49 917.62	4 601.23	229 682.64
	Ánimas Trujano	8.40	8.40	5.87	49.33	6 532.68	322.26
	Asunción Ixtaltepec	102.14	102.14	3.11	317.61	4 168.93	1 324.09
	Asunción Nochixtlán	35.24	35.24	2.93	103.40	4 615.70	477.25
	Ayoquezco de Aldama	77.00	77.00	2.23	172.00	4 355.93	749.22
	Ciénega de Zimatlán	99.10	99.10	20.86	2 067.28	1 652.60	3 416.40
	Ciudad Ixtepec	43.00	43.00	1.75	75.25	3 986.42	299.98
	Cuilápam de Guerrero	40.50	40.50	3.12	126.44	5 494.06	694.64
	Guadalupe Etla	26.00	26.00	2.70	70.20	3 851.60	270.38
	Heroica Ciudad de Ejutla de Crespo	176.00	176.00	18.51	3 258.35	6 773.75	22 071.33
	Heroica Ciudad de Juchitán de Zaragoza	329.00	329.00	1.17	384.93	4 007.19	1 542.49
	La Compañía	12.12	12.12	32.40	392.74	7 702.38	3 025.00
	La Reforma	46.00	46.00	1.28	58.87	4 153.12	244.54
	Magdalena Apasco	19.00	19.00	2.74	52.06	3 883.63	202.17
	Magdalena Zahuatlán	40.90	40.90	1.99	81.50	5 638.16	459.48
	Mariscala de Juárez	42.50	42.50	3.68	156.30	5 568.01	870.28
	Nazareno Etla	8.00	8.00	2.63	21.04	3 873.66	81.50
	Ocotlán de Morelos	81.35	81.35	10.15	825.91	6 920.44	5 715.75
	Putla Villa de Guerrero	120.40	120.40	2.22	267.61	4 485.96	1 200.50
	Reyes Etla	64.50	64.50	14.30	922.39	821.73	757.96
	Rojas de Cuauhtémoc	23.17	23.17	16.35	378.90	717.76	271.96
	San Agustín Amatengo	120.50	120.50	2.35	283.23	3 887.90	1 101.17
	San Agustín Atenango	57.25	57.25	2.35	134.31	4 272.56	573.89
	San Agustín de Las Juntas	2.75	2.75	2.73	7.51	3 828.00	28.74
	San Andrés Cabecera Nueva	76.59	76.59	1.84	141.10	4 237.09	597.85

Cuadro 5.20 Estadística agrícola estatal por municipio — Año agrícola 2015-2016

Oaxaca — Parte 6

Ciclo agrícola	Municipio	Superficie sembrada (ha)	Superficie cosechada (ha)	Rendimiento (t/ha)	Producción (t)	P.M.R. ($/t)	Valor de producción (Miles de $)
	San Andrés Ixtlahuaca	12.55	12.55	7.17	90.03	7 558.92	680.61
	San Andrés Zautla	10.75	10.75	2.24	24.04	4 420.68	106.27
	San Antonino Castillo Velasco	29.05	29.05	10.99	319.21	7 782.57	2 484.28
	San Antonio Nanahuatípam	56.00	56.00	5.04	282.13	4 923.49	1 389.07
	San Baltazar Chichicápam	123.18	123.18	6.16	759.03	5 840.60	4 433.19
	San Bartolo Coyotepec	32.75	32.75	4.74	155.34	5 621.37	873.21
	San Bernardo Mixtepec	81.45	81.45	3.85	313.55	7 100.84	2 226.54
	San Blas Atempa	265.07	265.07	4.56	1 209.10	4 277.54	5 171.97
	San Dionisio Ocotepec	17.00	17.00	23.61	401.32	7 399.36	2 969.47
	San Felipe Tejalápam	10.00	10.00	2.72	27.20	3 861.68	105.04
	San Francisco Chindúa	181.00	181.00	1.84	332.20	5 009.41	1 664.13
	San Francisco Jaltepetongo	76.00	76.00	3.31	251.31	3 168.52	796.26
	San Francisco Telixtlahuaca	3.75	3.75	6.13	22.97	6 108.86	140.43
	San Jerónimo Tlacochahuaya	19.50	19.50	3.96	77.16	7 933.99	612.15
	San Jorge Nuchita	69.65	69.65	1.93	134.76	4 252.66	573.09
	San José del Progreso	35.50	35.50	2.49	88.49	3 975.25	351.75
	San Juan Bautista Atatlahuca	63.00	63.00	2.47	155.61	4 071.90	633.63
	San Juan Bautista Cuicatlán	140.00	140.00	5.43	760.34	6 397.11	4 863.95
	San Juan Bautista Guelache	8.00	8.00	2.72	21.75	3 822.50	83.18
	San Juan Bautista Jayacatlán	26.25	26.25	1.89	49.73	4 870.90	242.21
	San Juan de Los Cués	27.50	27.50	14.73	405.11	6 614.94	2 679.74
	San Juan Guelavía	11.00	11.00	2.50	27.50	3 720.22	102.31
	San Juan Sayultepec	143.10	143.10	3.43	490.69	5 849.50	2 870.29
	San Lorenzo Cacaotepec	54.40	54.40	21.09	1 147.43	4 848.62	5 563.46
	San Lorenzo Victoria	44.12	44.12	1.93	85.18	4 250.47	362.05
	San Martín Toxpalan	60.50	60.50	5.02	303.74	6 125.26	1 860.49
	San Mateo Etlatongo	30.04	30.04	8.11	243.61	5 159.43	1 256.88
	San Miguel Ejutla	44.35	44.35	4.95	219.58	6 456.30	1 417.67
	San Miguel Mixtepec	160.00	160.00	2.36	376.80	4 249.94	1 601.38
	San Miguel Peras	39.95	39.95	6.80	271.85	2 962.69	805.39
	San Miguel Tecomatlán	97.20	97.20	1.92	186.27	4 412.28	821.87
	San Miguel Tilquiápam	6.00	6.00	2.68	16.08	3 855.00	61.99
	San Nicolás Hidalgo	17.15	17.15	2.02	34.69	5 536.30	192.06
	San Pablo Etla	2.60	2.60	51.17	133.04	7 553.04	1 004.89
	San Pablo Huitzo	42.00	42.00	30.73	1 290.74	6 216.38	8 023.76
	San Pablo Huixtepec	298.10	298.10	31.39	9 358.27	2 125.80	19 893.77
	San Pedro Apóstol	7.50	7.50	3.99	29.94	6 090.41	182.36

Cuadro 5.20 Estadística agrícola estatal por municipio — Año agrícola 2015-2016

Oaxaca — Parte 7

Ciclo agrícola	Municipio	Superficie sembrada (ha)	Superficie cosechada (ha)	Rendimiento (t/ha)	Producción (t)	P.M.R. ($/t)	Valor de producción (Miles de $)
	San Pedro Comitancillo	47.37	47.37	1.73	81.95	3 961.02	324.61
	San Pedro Huamelula	353.00	353.00	1.82	642.46	3 984.98	2 560.19
	San Pedro Huilotepec	195.47	195.47	1.97	385.08	3 996.67	1 539.02
	San Pedro Ixtlahuaca	6.60	6.60	25.18	166.18	5 503.70	914.58
	San Pedro Mártir	5.35	5.35	10.73	57.39	6 683.15	383.57
	San Pedro Totolápam	85.00	85.00	2.67	226.95	3 708.26	841.59
	San Raymundo Jalpan	5.00	5.00	2.65	13.25	3 885.00	51.48
	San Sebastián Abasolo	13.75	13.75	5.01	68.90	9 399.63	647.63
	San Sebastián Tecomaxtlahuaca	0.50	0.50	65.60	32.80	6 911.89	226.71
	San Sebastián Teitipac	5.50	5.50	0.71	3.91	10 791.35	42.14
	Santa Ana Tlapacoyan	44.00	44.00	2.26	99.44	4 422.17	439.74
	Santa Ana Zegache	16.25	16.25	2.18	35.37	4 381.58	154.98
	Santa Catarina Quiané	28.12	28.12	2.57	72.26	3 997.92	288.88
	Santa Cruz Mixtepec	74.70	74.70	11.09	828.25	1 627.15	1 347.68
	Santa Cruz Papalutla	5.00	5.00	0.73	3.65	10 688.22	39.01
	Santa Cruz Tacache de Mina	86.20	86.20	2.56	220.25	4 825.35	1 062.80
	Santa Cruz Xoxocotlán	20.25	20.25	33.09	670.11	3 575.44	2 395.93
	Santa Gertrudis	30.60	30.60	20.31	621.44	7 055.68	4 384.69
	Santa Inés del Monte	12.08	12.08	24.87	300.39	7 567.51	2 273.19
	Santa Lucía Ocotlán	11.45	11.45	6.82	78.06	5 919.88	462.12
	Santa María Atzompa	40.65	40.65	3.72	151.39	4 464.03	675.83
	Santa María Coyotepec	3.00	3.00	2.70	8.10	3 890.00	31.51
	Santa María del Tule	45.80	45.80	3.64	166.54	5 482.57	913.08
	Santa María Guelacé	10.25	10.25	2.65	27.16	3 872.00	105.17
	Santa María Jalapa del Marqués	646.51	646.51	1.53	987.47	6 084.01	6 007.75
	Santa María Tecomavaca	73.00	73.00	5.77	421.45	5 990.26	2 524.59
	Santa María Zoquitlán	266.35	266.35	3.39	902.23	4 587.67	4 139.11
	Santiago Apóstol	10.00	10.00	6.97	69.70	7 563.89	527.20
	Santiago Laollaga	315.00	315.00	1.60	503.05	4 270.29	2 148.17
	Santiago Matatlán	7.50	7.50	258.37	1 937.78	7 207.99	13 967.46
	Santiago Nacaltepec	72.00	72.00	2.28	164.44	4 415.32	726.06
	Santiago Suchilquitongo	49.55	49.55	4.31	213.66	5 482.02	1 171.29
	Santiago Tamazola	0.40	0.40	71.50	28.60	6 931.82	198.25
	Santiago Tillo	97.63	97.63	1.87	182.85	5 914.60	1 081.49
	Santo Domingo Chihuitán	109.00	109.00	1.60	174.49	5 203.03	907.88
	Santo Domingo Tehuantepec	805.62	805.62	2.65	2 137.39	4 648.20	9 935.03

Cuadro 5.20 Estadística agrícola estatal por municipio — Año agrícola 2015-2016

Oaxaca — Parte 8

Ciclo agrícola	Municipio	Superficie sembrada (ha)	Superficie cosechada (ha)	Rendimiento (t/ha)	Producción (t)	P.M.R. ($/t)	Valor de producción (Miles de $)
	Santo Domingo Tomaltepec	57.65	57.65	2.56	147.45	3 921.43	578.22
	Santo Domingo Tonalá	218.74	218.74	2.74	599.16	4 177.63	2 503.05
	Santo Tomás Mazaltepec	5.00	5.00	2.73	13.65	3 833.50	52.33
	Silacayoápam	22.00	22.00	1.72	37.84	3 400.00	128.66
	Soledad Etla	6.10	6.10	6.01	36.64	1 702.47	62.38
	Taniche	32.55	32.55	1.88	61.32	4 694.09	287.84
	Teotitlán de Flores Magón	122.50	122.50	8.31	1 018.10	7 074.34	7 202.35
	Teotitlán del Valle	12.65	12.65	4.09	51.75	5 595.82	289.59
	Tlacolula de Matamoros	266.50	266.50	3.57	950.65	4 727.13	4 493.82
	Tlalixtac de Cabrera	45.40	45.40	3.29	149.40	6 555.85	979.44
	Trinidad Zaachila	34.85	34.85	5.15	179.58	5 931.07	1 065.07
	Valerio Trujano	47.00	47.00	4.37	205.19	5 854.36	1 201.26
	Villa de Etla	10.70	10.70	23.54	251.87	5 881.77	1 481.41
	Villa de Zaachila	149.20	149.20	6.18	922.24	6 291.19	5 801.99
	Villa Díaz Ordaz	11.50	11.50	2.06	23.69	5 011.87	118.71
	Yaxe	97.75	97.75	2.82	275.26	4 659.10	1 282.44
	Zimatlán de Álvarez	346.00	346.00	5.39	1 865.39	6 065.25	11 314.05
Perennes		25 029.08	23 747.08	47.85	1 136 268.41	744.78	846 274.89
	Acatlán de Pérez Figueroa	2 692.00	2 550.00	71.00	181 050.00	533.53	96 594.71
	Ánimas Trujano	32.50	32.50	74.49	2 420.94	496.85	1 202.85
	Asunción Nochixtlán	13.00	13.00	14.04	182.51	402.17	73.40
	Asunción Tlacolulita	7.50	6.50	47.90	311.35	4 436.47	1 381.29
	Ayoquezco de Aldama	121.00	121.00	55.68	6 737.87	504.14	3 396.86
	Ciénega de Zimatlán	265.00	265.00	31.10	8 242.48	518.71	4 275.48
	Cosolapa	828.00	288.00	60.97	17 559.00	459.35	8 065.68
	Cuilápam de Guerrero	31.00	31.00	69.98	2 169.50	563.51	1 222.54
	Guadalupe de Ramírez	1.00	1.00	22.70	22.70	5 279.07	119.83
	Guadalupe Etla	21.00	21.00	79.50	1 669.50	377.39	630.05
	Heroica Ciudad de Ejutla de Crespo	168.00	163.00	71.85	11 710.73	563.09	6 594.23
	Heroica Ciudad de Juchitán de Zaragoza	5 204.00	5 204.00	37.82	196 834.70	411.05	80 909.52
	La Compañía	71.00	71.00	79.00	5 609.00	427.73	2 399.14
	Loma Bonita	1 190.00	1 160.00	58.72	68 111.30	2 171.72	147 918.98
	Magdalena Apasco	45.50	45.50	77.39	3 521.32	369.35	1 300.59
	Magdalena Tequisistlán	175.35	174.35	13.35	2 327.68	4 175.79	9 719.92
	Mariscala de Juárez	4.40	4.40	21.70	95.47	5 126.76	489.50
	Nazareno Etla	35.00	35.00	79.00	2 765.00	412.76	1 141.28

Cuadro 5.20 Estadística agrícola estatal por municipio — Año agrícola 2015-2016

Oaxaca — Parte 9

Ciclo agrícola	Municipio	Superficie sembrada (ha)	Superficie cosechada (ha)	Rendimiento (t/ha)	Producción (t)	P.M.R. ($/t)	Valor de producción (Miles de $)
	Ocotlán de Morelos	40.00	40.00	78.60	3 144.00	409.85	1 288.57
	Putla Villa de Guerrero	222.25	222.25	36.30	8 067.56	1 058.97	8 543.34
	Reyes Etla	75.00	75.00	78.46	5 884.50	411.54	2 421.71
	Rojas de Cuauhtémoc	74.00	74.00	79.68	5 896.32	431.27	2 542.91
	San Agustín Amatengo	35.00	35.00	78.89	2 761.14	434.40	1 199.44
	San Agustín Atenango	3.00	3.00	24.60	73.80	5 000.74	369.05
	San Agustín de Las Juntas	5.00	5.00	79.50	397.50	411.55	163.59
	San Andrés Ixtlahuaca	79.00	79.00	78.52	6 203.07	411.88	2 554.92
	San Andrés Zautla	15.50	15.50	78.00	1 209.00	412.43	498.63
	San Antonino Castillo Velasco	7.00	7.00	78.99	552.93	411.86	227.73
	San Antonio Nanahuatípam	373.00	364.00	73.97	26 924.84	466.69	12 565.59
	San Baltazar Chichicápam	38.50	38.50	78.73	3 031.11	411.32	1 246.75
	San Bartolo Coyotepec	28.00	28.00	78.50	2 198.00	411.73	904.98
	San Bartolomé Quialana	21.50	21.50	71.87	1 545.20	525.49	811.99
	San Bernardo Mixtepec	8.50	0.00	0.00	0.00	0.00	0.00
	San Blas Atempa	260.59	260.59	9.74	2 538.95	1 247.88	3 168.30
	San Dionisio Ocotepec	13.00	13.00	78.18	1 016.34	430.35	437.38
	San Felipe Tejalápam	42.00	42.00	78.98	3 317.16	412.49	1 368.30
	San Francisco Chindúa	1.65	1.65	23.52	38.81	393.59	15.27
	San Francisco Ixhuatán	75.00	75.00	10.27	770.25	3 189.08	2 456.39
	San Francisco Jaltepetongo	6.30	6.30	20.71	130.47	380.64	49.66
	San Francisco Lachigoló	12.00	12.00	79.66	955.92	430.82	411.83
	San Francisco Telixtlahuaca	5.00	5.00	78.00	390.00	412.83	161.00
	San Jerónimo Tlacochahuaya	42.00	42.00	78.59	3 300.78	430.87	1 422.21
	San Jorge Nuchita	2.75	2.75	54.55	150.01	5 392.66	808.97
	San José del Progreso	2.00	2.00	78.00	156.00	374.96	58.49
	San Juan Bautista Atatlahuca	3.50	3.50	53.85	188.47	883.70	166.55
	San Juan Bautista Cuicatlán	899.50	803.00	8.03	6 451.32	3 399.71	21 932.62
	San Juan Bautista Guelache	9.00	9.00	78.99	710.91	375.40	266.88
	San Juan Bautista Jayacatlán	2.50	2.50	78.48	196.20	373.54	73.29
	San Juan Bautista Lo de Soto	8.00	8.00	115.00	920.00	4 145.70	3 814.04
	San Juan Bautista Tuxtepec	5 585.00	5 425.00	44.48	241 298.25	784.78	189 365.91
	San Juan de Los Cués	360.50	315.50	8.76	2 763.91	4 210.58	11 637.65
	San Juan Guelavía	13.25	13.25	78.98	1 046.49	430.07	450.06
	San Juan Sayultepec	12.50	12.50	17.41	217.63	391.79	85.26
	San Juan Teitipac	19.00	19.00	79.28	1 506.32	431.03	649.27
	San Lorenzo Cacaotepec	16.50	16.50	79.00	1 303.50	412.09	537.16

Cuadro 5.20 Estadística agrícola estatal por municipio — Año agrícola 2015-2016

Oaxaca — Parte 10

Ciclo agrícola	Municipio	Superficie sembrada (ha)	Superficie cosechada (ha)	Rendimiento (t/ha)	Producción (t)	P.M.R. ($/t)	Valor de producción (Miles de $)
	San Martín Toxpalan	422.25	381.25	18.69	7 123.69	1 703.08	12 132.25
	San Mateo Etlatongo	30.00	30.00	17.57	527.10	378.79	199.66
	San Miguel Ejutla	33.00	33.00	79.67	2 629.11	430.36	1 131.46
	San Miguel Mixtepec	3.50	0.00	0.00	0.00	0.00	0.00
	San Miguel Peras	7.75	3.75	6.67	25.02	13 157.96	329.15
	San Miguel Soyaltepec	1 555.00	1 482.00	78.87	116 881.00	497.51	58 149.60
	San Miguel Tecomatlán	4.50	4.50	22.11	99.50	391.31	38.93
	San Pablo Etla	8.00	8.00	59.99	479.94	842.02	404.12
	San Pablo Huitzo	37.00	36.00	66.78	2 404.20	663.90	1 596.14
	San Pablo Huixtepec	350.00	350.00	77.87	27 253.58	423.73	11 548.08
	San Pedro Apóstol	15.75	14.75	41.01	604.85	761.81	460.78
	San Pedro Comitancillo	73.30	73.30	37.33	2 736.29	414.28	1 133.59
	San Pedro Huamelula	59.00	59.00	32.62	1 924.32	3 285.96	6 323.23
	San Pedro Huilotepec	34.96	34.96	9.21	321.83	1 248.07	401.67
	San Pedro Ixtlahuaca	4.50	4.50	79.25	356.63	411.94	146.91
	San Pedro Mártir	2.75	2.75	79.15	217.66	411.91	89.66
	San Pedro Totolápam	32.00	23.00	14.73	338.90	5 194.34	1 760.36
	San Raymundo Jalpan	3.50	3.50	79.50	278.25	412.32	114.73
	San Sebastián Abasolo	18.00	18.00	77.99	1 403.82	430.80	604.77
	San Sebastián Tecomaxtlahuaca	63.00	63.00	8.40	529.20	8 112.30	4 293.03
	San Sebastián Teitipac	12.50	12.50	80.99	1 012.38	431.10	436.43
	Santa Ana Tlapacoyan	78.00	78.00	78.03	6 086.34	412.08	2 508.06
	Santa Ana Zegache	23.50	23.50	79.49	1 868.02	411.77	769.19
	Santa Catarina Minas	5.00	5.00	78.03	390.15	412.42	160.91
	Santa Catarina Quiané	46.50	46.50	78.73	3 660.95	412.12	1 508.75
	Santa Cruz Mixtepec	46.50	44.00	78.53	3 455.32	411.84	1 423.04
	Santa Cruz Papalutla	14.20	14.20	79.98	1 135.72	430.40	488.81
	Santa Cruz Xoxocotlán	40.00	40.00	77.97	3 118.80	412.91	1 287.78
	Santa Gertrudis	46.00	46.00	78.48	3 610.08	412.66	1 489.74
	Santa Inés del Monte	8.00	5.00	5.65	28.25	18 189.71	513.86
	Santa Inés Yatzeche	19.00	19.00	80.40	1 527.60	412.32	629.86
	Santa Lucía Ocotlán	10.50	10.50	78.48	824.04	413.24	340.53
	Santa María Atzompa	9.00	9.00	78.75	708.75	412.61	292.44
	Santa María Coyotepec	7.00	7.00	79.49	556.43	412.27	229.40
	Santa María del Tule	47.00	47.00	79.52	3 737.44	412.23	1 540.68
	Santa María Guelacé	13.00	13.00	79.20	1 029.60	431.22	443.98
	Santa María Jalapa del Marqués	97.67	97.67	36.09	3 524.66	3 118.02	10 989.95

Cuadro 5.20 Estadística agrícola estatal por municipio — Año agrícola 2015-2016

Oaxaca — Parte 11

Ciclo agrícola	Municipio	Superficie sembrada (ha)	Superficie cosechada (ha)	Rendimiento (t/ha)	Producción (t)	P.M.R. ($/t)	Valor de producción (Miles de $)
	Santa María Mixtequilla	37.06	37.06	59.41	2 201.72	3 408.10	7 503.68
	Santa María Tecomavaca	384.00	332.00	11.36	3 771.20	3 461.11	13 052.54
	Santa María Zoquitlán	27.50	25.50	44.21	1 127.41	2 582.66	2 911.71
	Santiago Apóstol	4.00	4.00	77.92	311.68	412.34	128.52
	Santiago Astata	32.00	32.00	46.65	1 492.82	3 273.26	4 886.38
	Santiago Laollaga	115.00	115.00	12.17	1 399.75	985.50	1 379.46
	Santiago Matatlán	14.00	13.00	62.15	807.93	807.41	652.33
	Santiago Suchilquitongo	31.00	31.00	76.63	2 375.45	455.83	1 082.81
	Santiago Tamazola	1.00	1.00	21.50	21.50	5 226.75	112.38
	Santiago Tapextla	12.00	9.00	55.38	498.40	3 899.22	1 943.37
	Santiago Tillo	16.00	16.00	12.50	200.00	380.16	76.03
	Santo Domingo Armenta	2.00	2.00	0.72	1.44	7 939.58	11.43
	Santo Domingo Chihuitán	49.00	49.00	15.31	750.09	871.76	653.90
	Santo Domingo Tehuantepec	233.21	233.21	9.35	2 179.87	1 205.77	2 628.42
	Santo Domingo Tomaltepec	18.00	18.00	78.96	1 421.28	411.49	584.84
	Santo Domingo Tonalá	25.20	21.70	14.72	319.49	5 895.89	1 883.70
	Santo Tomás Mazaltepec	16.00	16.00	77.74	1 243.84	412.31	512.85
	Silacayoápam	15.50	15.00	14.38	215.65	2 359.24	508.76
	Soledad Etla	28.00	28.00	81.05	2 269.40	411.05	932.84
	Taniche	22.00	22.00	79.13	1 740.86	431.32	750.87
	Teotitlán de Flores Magón	402.00	384.00	32.63	12 531.59	977.67	12 251.79
	Teotitlán del Valle	16.00	16.00	80.38	1 286.08	431.06	554.38
	Tlacolula de Matamoros	39.25	38.75	79.73	3 089.72	434.67	1 343.00
	Tlalixtac de Cabrera	16.50	16.50	79.00	1 303.50	410.67	535.31
	Trinidad Zaachila	43.00	43.00	66.25	2 848.69	664.77	1 893.71
	Unión Hidalgo	401.69	401.69	38.90	15 625.74	391.68	6 120.29
	Valerio Trujano	99.00	81.00	7.09	574.11	3 450.71	1 981.09
	Villa de Etla	13.00	13.00	78.01	1 014.13	412.46	418.29
	Villa de Zaachila	99.00	97.00	76.55	7 425.18	446.95	3 318.67
	Villa Díaz Ordaz	22.00	17.50	46.17	808.06	1 214.61	981.47
	Yaxe	30.00	30.00	78.25	2 347.50	412.26	967.78
	Zimatlán de Álvarez	162.00	161.00	74.89	12 057.20	471.85	5 689.22

Cuadro 5.21 Estadística agrícola estatal por municipio — Año agrícola 2015-2016

Puebla — Parte 1

Ciclo agrícola	Municipio	Superficie sembrada (ha)	Superficie cosechada (ha)	Rendimiento (t/ha)	Producción (t)	P.M.R. ($/t)	Valor de producción (Miles de $)
Total general		151 658.88	150 119.93	31.06	4 663 010.67	1 478.07	6 892 270.24
Otoño-Invierno		30 716.78	30 568.28	12.91	394 620.80	3 980.41	1 570 753.24
	Acajete	12.00	12.00	18.20	218.40	700.00	152.88
	Acatlán	222.00	222.00	3.91	867.00	3 319.03	2 877.60
	Acatzingo	384.00	326.00	23.00	7 498.08	2 882.25	21 611.34
	Ahuehuetitla	16.00	16.00	10.51	168.20	3 881.21	652.82
	Ajalpan	565.00	565.00	7.50	4 240.11	1 948.84	8 263.27
	Altepexi	1 240.00	1 240.00	6.48	8 033.54	2 119.63	17 028.12
	Aquixtla	185.30	185.30	23.62	4 376.18	6 843.99	29 950.54
	Atexcal	63.00	63.00	13.94	878.00	3 906.46	3 429.87
	Atlixco	2 225.50	2 225.50	15.49	34 471.95	8 407.03	289 806.77
	Atoyatempan	101.00	101.00	20.63	2 083.97	771.55	1 607.88
	Atzala	33.50	33.50	10.70	358.50	1 805.58	647.30
	Atzitzihuacán	85.00	85.00	5.67	481.62	6 923.09	3 334.30
	Atzitzintla	160.00	160.00	1.00	160.00	4 000.00	640.00
	Cañada Morelos	87.00	87.00	3.68	320.16	4 376.78	1 401.27
	Chalchicomula de Sesma	370.00	370.00	3.57	1 320.94	2 888.30	3 815.27
	Chapulco	55.00	55.00	8.03	441.45	933.03	411.89
	Chiautla	285.00	285.00	13.13	3 741.00	4 143.36	15 500.29
	Chiautzingo	308.50	308.50	14.70	4 534.70	8 254.34	37 430.90
	Chietla	1 155.00	1 155.00	8.77	10 125.60	1 523.51	15 426.46
	Chignahuapan	28.50	28.50	28.41	809.60	5 447.03	4 409.92
	Chinantla	20.00	20.00	7.65	153.00	3 894.12	595.80
	Coatzingo	434.00	434.00	10.02	4 350.10	2 122.27	9 232.07
	Coyotepec	237.00	237.00	19.81	4 695.00	2 775.68	13 031.79
	Cuapiaxtla de Madero	132.00	132.00	16.53	2 182.42	2 908.81	6 348.23
	Cuautinchán	9.00	9.00	17.51	157.59	690.00	108.74
	Epatlán	460.50	460.50	10.51	4 842.08	2 459.36	11 908.41
	Esperanza	61.90	61.90	4.88	302.07	3 721.08	1 124.03
	General Felipe Ángeles	264.00	264.00	19.33	5 102.97	2 713.46	13 846.70
	Guadalupe	177.00	177.00	4.31	763.00	3 386.64	2 584.01
	Huaquechula	1 548.50	1 548.50	11.73	18 163.77	6 804.28	123 591.35
	Huatlatlauca	66.00	66.00	13.77	908.70	3 687.62	3 350.94
	Huehuetlán El Chico	270.00	270.00	17.79	4 802.50	3 624.00	17 404.24
	Huehuetlán El Grande	235.00	235.00	6.05	1 422.80	2 697.06	3 837.38
	Huejotzingo	75.20	75.20	7.87	591.92	4 647.54	2 750.97
	Huitziltepec	206.00	206.00	18.99	3 911.97	1 594.03	6 235.78

Cuadro 5.21 Estadística agrícola estatal por municipio — Año agrícola 2015-2016

Puebla — Parte 2

Ciclo agrícola	Municipio	Superficie sembrada (ha)	Superficie cosechada (ha)	Rendimiento (t/ha)	Producción (t)	P.M.R. ($/t)	Valor de producción (Miles de $)
	Ixcaquixtla	429.00	429.00	18.20	7 806.93	2 487.84	19 422.40
	Ixtacamaxtitlán	38.50	38.50	8.70	335.02	5 551.74	1 859.92
	Izúcar de Matamoros	914.00	914.00	8.54	7 807.52	2 384.78	18 619.22
	Juan N. Méndez	275.00	275.00	17.77	4 886.00	3 141.08	15 347.30
	Los Reyes de Juárez	717.00	646.00	19.66	12 697.66	2 894.32	36 751.13
	Mixtla	30.00	30.00	15.20	455.92	2 870.32	1 308.64
	Molcaxac	50.00	50.00	13.48	673.92	3 631.09	2 447.07
	Ocoyucan	20.00	20.00	14.10	282.00	5 275.25	1 487.62
	Palmar de Bravo	1 698.00	1 698.00	13.35	22 673.17	2 732.88	61 963.07
	Petlalcingo	110.00	110.00	3.50	385.00	3 275.00	1 260.88
	Piaxtla	45.00	45.00	3.50	157.50	3 400.00	535.50
	Quecholac	1 630.25	1 613.75	18.67	30 133.73	2 603.58	78 455.51
	San Andrés Cholula	73.60	73.60	16.08	1 183.48	3 992.71	4 725.31
	San Antonio Cañada	95.00	95.00	6.88	653.20	2 762.38	1 804.38
	San Felipe Teotlalcingo	136.70	136.70	11.66	1 594.49	30 521.44	48 665.97
	San Gabriel Chilac	915.00	915.00	7.10	6 492.29	2 274.67	14 767.83
	San Gregorio Atzompa	25.00	25.00	19.53	488.25	17 506.03	8 547.32
	San Jerónimo Tecuanipan	117.20	117.20	12.66	1 483.25	3 954.13	5 864.99
	San Jerónimo Xayacatlán	20.00	20.00	3.50	70.00	3 317.50	232.23
	San José Miahuatlán	454.00	454.00	3.21	1 459.54	3 381.90	4 936.01
	San Martín Texmelucan	205.18	205.18	15.28	3 134.46	3 156.02	9 892.44
	San Martín Totoltepec	38.00	38.00	10.71	407.00	3 615.60	1 471.55
	San Matías Tlalancaleca	302.60	302.60	12.93	3 911.16	5 356.18	20 948.89
	San Miguel Xoxtla	13.10	13.10	16.54	216.71	4 541.61	984.23
	San Nicolás Buenos Aires	261.50	261.50	22.05	5 766.07	2 760.59	15 917.76
	San Pablo Anicano	133.00	133.00	4.93	655.50	3 668.54	2 404.73
	San Pedro Cholula	133.10	133.10	13.47	1 792.34	7 384.41	13 235.39
	San Pedro Yeloixtlahuaca	100.00	100.00	4.48	448.00	3 584.38	1 605.80
	San Salvador El Seco	178.00	178.00	23.13	4 117.54	3 185.68	13 117.16
	San Salvador El Verde	281.85	281.85	14.79	4 167.40	4 632.10	19 303.82
	San Salvador Huixcolotla	144.00	144.00	15.79	2 273.63	2 975.60	6 765.42
	Santa Isabel Cholula	185.50	185.50	12.27	2 276.44	6 016.25	13 695.63
	Santiago Miahuatlán	205.00	205.00	7.71	1 580.85	3 833.99	6 060.96
	Santo Tomás Hueyotlipan	78.00	78.00	20.51	1 599.43	1 915.01	3 062.92
	Tecali de Herrera	135.20	135.20	12.59	1 702.13	2 284.55	3 888.60
	Tecamachalco	583.23	583.23	25.22	14 709.44	1 714.94	25 225.88
	Tecomatlán	45.00	45.00	7.02	316.00	3 675.31	1 161.40

Cuadro 5.21 Estadística agrícola estatal por municipio — Año agrícola 2015-2016

Puebla — Parte 3

Ciclo agrícola	Municipio	Superficie sembrada (ha)	Superficie cosechada (ha)	Rendimiento (t/ha)	Producción (t)	P.M.R. ($/t)	Valor de producción (Miles de $)
	Tehuacán	1 975.00	1 975.00	11.09	21 901.13	3 617.77	79 233.34
	Tehuitzingo	188.00	188.00	4.64	872.92	3 725.68	3 252.22
	Teopantlán	43.00	43.00	7.93	341.05	3 188.59	1 087.47
	Tepanco de López	138.00	138.00	21.51	2 968.92	1 750.54	5 197.22
	Tepeaca	133.00	133.00	15.46	2 056.48	2 516.00	5 174.10
	Tepemaxalco	24.00	24.00	7.27	174.57	4 482.80	782.56
	Tepeojuma	152.00	152.00	9.34	1 420.41	1 768.42	2 511.88
	Tepexco	43.00	43.00	3.22	138.40	4 106.50	568.34
	Tepexi de Rodríguez	271.00	271.00	17.38	4 708.66	3 323.10	15 647.34
	Tepeyahualco de Cuauhtémoc	130.00	130.00	20.47	2 661.54	1 561.81	4 156.81
	Tetela de Ocampo	105.50	102.50	8.54	874.90	6 515.90	5 700.76
	Tianguismanalco	198.50	198.50	7.36	1 460.27	7 610.58	11 113.50
	Tilapa	680.00	680.00	8.71	5 923.82	3 661.64	21 690.88
	Tlachichuca	146.00	146.00	3.74	546.00	2 626.97	1 434.33
	Tlahuapan	107.15	107.15	15.38	1 647.94	4 088.73	6 737.98
	Tlaltenango	84.90	84.90	15.38	1 305.81	6 803.67	8 884.28
	Tlapanalá	692.00	692.00	11.38	7 875.50	4 051.73	31 909.42
	Tlatlauquitepec	1 050.00	1 050.00	25.00	26 250.00	5 000.02	131 250.53
	Tochimilco	41.50	41.50	24.55	1 018.83	17 535.01	17 865.11
	Tochtepec	220.00	220.00	23.32	5 130.23	1 164.97	5 976.55
	Totoltepec de Guerrero	15.00	15.00	3.60	54.00	3 466.67	187.20
	Tulcingo	46.00	46.00	4.09	188.00	3 666.75	689.35
	Xayacatlán de Bravo	15.00	15.00	3.50	52.50	3 240.00	170.10
	Xochiltepec	118.00	118.00	11.16	1 316.41	2 245.34	2 955.79
	Yehualtepec	42.00	42.00	25.31	1 063.00	1 420.26	1 509.74
	Zacapala	360.22	360.22	10.71	3 857.26	3 579.93	13 808.72
	Zacapoaxtla	55.00	55.00	22.00	1 210.00	5 000.00	6 050.00
	Zacatlán	86.10	86.10	12.96	1 116.15	6 599.81	7 366.38
	Zinacatepec	964.00	964.00	8.52	8 214.24	1 917.08	15 747.33
Primavera-Verano		84 893.38	84 815.38	13.51	1 145 632.85	3 202.19	3 668 537.56
	Acajete	26.20	26.20	4.20	110.04	3 324.13	365.79
	Acatzingo	1 186.40	1 186.40	19.11	22 673.62	3 670.67	83 227.32
	Ahuazotepec	980.00	980.00	2.70	2 646.00	4 532.00	11 991.67
	Ajalpan	805.00	805.00	7.11	5 724.00	1 348.72	7 720.09
	Aljojuca	66.64	66.64	15.19	1 012.48	1 653.82	1 674.46
	Altepexi	2 235.00	2 235.00	8.39	18 761.00	1 339.03	25 121.55
	Aquixtla	361.00	361.00	60.71	21 917.87	7 434.28	162 943.56

Cuadro 5.21 Estadística agrícola estatal por municipio — Año agrícola 2015-2016

Puebla — Parte 4

Ciclo agrícola	Municipio	Superficie sembrada (ha)	Superficie cosechada (ha)	Rendimiento (t/ha)	Producción (t)	P.M.R. ($/t)	Valor de producción (Miles de $)
	Atexcal	100.00	100.00	10.00	999.90	4 151.22	4 150.81
	Atlixco	2 605.80	2 605.80	15.27	39 795.98	4 681.93	186 322.14
	Atoyatempan	520.45	520.45	29.53	15 370.27	1 095.23	16 833.99
	Atzala	47.35	47.35	15.24	721.65	3 888.89	2 806.42
	Atzitzihuacán	108.00	108.00	4.74	511.87	5 458.74	2 794.23
	Calpan	413.00	413.00	9.32	3 850.28	3 716.11	14 308.08
	Cañada Morelos	259.57	259.57	25.50	6 618.93	6 010.74	39 784.67
	Chalchicomula de Sesma	711.72	711.72	8.27	5 883.70	2 683.97	15 791.70
	Chapulco	114.00	114.00	1.75	199.80	4 139.59	827.09
	Chiautzingo	772.00	772.00	8.34	6 438.70	4 009.44	25 815.61
	Chietla	1 525.00	1 525.00	12.43	18 954.49	2 795.73	52 991.58
	Chignahuapan	1 137.00	1 137.00	12.36	14 052.51	5 136.39	72 179.27
	Coatzingo	897.20	897.20	11.11	9 969.89	2 540.49	25 328.40
	Coronango	232.00	232.00	11.39	2 643.35	3 899.20	10 306.94
	Coxcatlán	280.00	280.00	2.10	588.00	3 900.00	2 293.20
	Coyotepec	281.61	281.61	17.93	5 050.00	3 543.56	17 894.99
	Cuapiaxtla de Madero	630.30	630.30	13.38	8 432.59	4 230.41	35 673.34
	Cuautinchán	342.00	342.00	9.51	3 251.84	1 284.67	4 177.55
	Cuautlancingo	238.00	238.00	11.38	2 709.02	4 313.15	11 684.44
	Cuyoaco	1 193.20	1 193.20	33.66	40 164.70	1 052.66	42 279.93
	Domingo Arenas	49.00	49.00	2.51	123.20	5 778.26	711.88
	Epatlán	570.50	570.50	10.88	6 207.26	2 354.13	14 612.66
	Esperanza	140.09	140.09	12.53	1 755.25	2 014.01	3 535.08
	General Felipe Ángeles	315.50	315.50	16.56	5 225.36	3 265.25	17 062.11
	Guadalupe Victoria	2 088.00	2 088.00	11.86	24 768.50	3 540.84	87 701.18
	Huaquechula	2 225.20	2 225.20	7.21	16 038.12	4 344.57	69 678.65
	Huatlatlauca	72.90	72.90	10.73	782.02	4 873.49	3 811.17
	Huehuetlán El Chico	121.00	121.00	7.12	861.74	7 657.95	6 599.17
	Huehuetlán El Grande	104.50	104.50	6.82	713.19	3 419.00	2 438.38
	Huejotzingo	980.00	980.00	29.04	28 463.30	656.53	18 687.10
	Hueytamalco	1.13	1.13	70.27	79.41	15 266.60	1 212.30
	Huitziltepec	457.11	457.11	22.24	10 164.56	2 029.63	20 630.30
	Ixcaquixtla	603.00	553.00	29.82	16 490.80	6 550.26	108 019.08
	Ixtacamaxtitlán	563.70	563.70	7.33	4 133.53	4 807.71	19 872.81
	Izúcar de Matamoros	1 108.50	1 108.50	13.27	14 709.28	2 427.52	35 707.07
	Juan C. Bonilla	172.00	172.00	7.54	1 296.14	3 561.58	4 616.31
	Juan N. Méndez	240.00	240.00	18.04	4 329.49	3 639.59	15 757.55

Cuadro 5.21 Estadística agrícola estatal por municipio — Año agrícola 2015-2016

Puebla — Parte 5

Ciclo agrícola	Municipio	Superficie sembrada (ha)	Superficie cosechada (ha)	Rendimiento (t/ha)	Producción (t)	P.M.R. ($/t)	Valor de producción (Miles de $)
	Lafragua	148.00	148.00	11.70	1 731.40	3 328.04	5 762.16
	Libres	1 900.80	1 900.80	14.98	28 472.90	2 494.48	71 025.08
	Los Reyes de Juárez	1 890.96	1 890.96	13.61	25 741.34	3 632.50	93 505.45
	Mazapiltepec de Juárez	98.62	98.62	21.29	2 099.53	1 165.28	2 446.53
	Mixtla	226.53	226.53	6.30	1 427.83	4 177.64	5 964.96
	Molcaxac	570.28	570.28	4.80	2 736.76	4 993.15	13 665.05
	Nealtican	48.00	48.00	7.31	350.81	2 263.94	794.21
	Nopalucan	677.00	677.00	17.05	11 541.30	1 909.54	22 038.61
	Ocoyucan	253.50	253.50	5.16	1 307.87	2 820.21	3 688.45
	Oriental	828.00	828.00	25.46	21 084.00	1 568.86	33 077.80
	Palmar de Bravo	4 706.70	4 706.70	12.08	56 852.31	3 168.60	180 142.09
	Quecholac	3 711.00	3 711.00	13.58	50 401.97	3 790.55	191 051.30
	San Andrés Cholula	133.00	133.00	9.50	1 263.74	5 580.69	7 052.54
	San Antonio Cañada	83.00	83.00	4.12	342.24	2 179.41	745.88
	San Felipe Teotlalcingo	407.00	407.00	9.02	3 671.72	3 720.66	13 661.23
	San Gabriel Chilac	990.00	990.00	8.55	8 462.40	1 424.13	12 051.56
	San Gregorio Atzompa	160.00	160.00	21.98	3 516.55	788.50	2 772.80
	San Jerónimo Tecuanipan	110.00	110.00	13.16	1 447.30	3 798.77	5 497.97
	San José Chiapa	1 106.00	1 106.00	12.90	14 268.35	2 409.50	34 379.64
	San José Miahuatlán	897.00	897.00	5.25	4 713.00	1 862.40	8 777.49
	San Martín Texmelucan	1 348.56	1 348.56	7.29	9 827.31	3 892.66	38 254.41
	San Martín Totoltepec	67.00	67.00	11.68	782.32	2 098.64	1 641.81
	San Matías Tlalancaleca	456.00	456.00	6.79	3 097.02	3 703.02	11 468.33
	San Nicolás Buenos Aires	1 502.47	1 502.47	14.99	22 521.08	2 037.61	45 889.26
	San Pedro Cholula	191.00	191.00	10.77	2 057.69	3 504.31	7 210.79
	San Salvador El Seco	1 374.92	1 374.92	9.36	12 862.57	2 441.10	31 398.76
	San Salvador El Verde	844.00	844.00	16.16	13 642.47	2 358.49	32 175.57
	San Salvador Huixcolotla	619.00	619.00	22.02	13 632.80	6 192.74	84 424.42
	Santa Inés Ahuatempan	2.50	2.50	180.00	450.00	7 390.00	3 325.50
	Santa Isabel Cholula	948.20	948.20	11.52	10 924.02	4 176.17	45 620.52
	Santiago Miahuatlán	768.50	768.50	3.07	2 361.70	4 207.39	9 936.59
	Santo Tomás Hueyotlipan	315.32	315.32	11.72	3 694.84	2 815.30	10 402.08
	Soltepec	43.51	43.51	24.15	1 050.71	1 035.49	1 087.99
	Tecali de Herrera	878.66	878.66	12.21	10 728.91	3 263.71	35 016.05
	Tecamachalco	3 393.72	3 393.72	32.68	110 918.24	1 953.15	216 640.03
	Tehuacán	3 122.80	3 122.80	5.52	17 249.24	2 393.70	41 289.55
	Teopantlán	46.50	46.50	7.82	363.53	4 118.78	1 497.30

Puebla Parte 6

Ciclo agrícola	Municipio	Superficie sembrada (ha)	Superficie cosechada (ha)	Rendimiento (t/ha)	Producción (t)	P.M.R. ($/t)	Valor de producción (Miles de $)
	Tepanco de López	1 388.60	1 388.60	16.51	22 921.48	5 666.53	129 885.18
	Tepeaca	3 753.00	3 753.00	13.15	49 355.57	2 490.85	122 937.54
	Tepemaxalco	8.00	8.00	1.50	12.00	8 947.12	107.37
	Tepeojuma	164.50	164.50	13.55	2 229.72	2 160.21	4 816.67
	Tepexco	301.70	301.70	4.44	1 338.62	5 760.18	7 710.66
	Tepexi de Rodríguez	388.80	360.80	20.42	7 366.55	4 139.00	30 490.12
	Tepeyahualco	939.72	939.72	13.60	12 778.16	2 991.03	38 219.90
	Tepeyahualco de Cuauhtémoc	601.50	601.50	22.52	13 546.67	2 924.61	39 618.69
	Tetela de Ocampo	638.50	638.50	17.60	11 235.56	6 549.25	73 584.50
	Tianguismanalco	665.40	665.40	10.98	7 304.15	12 501.69	91 314.13
	Tilapa	1 483.00	1 483.00	6.65	9 865.46	5 117.69	50 488.35
	Tlachichuca	241.56	241.56	15.74	3 802.17	1 736.17	6 601.19
	Tlacotepec de Benito Juárez	3 208.68	3 208.68	6.10	19 587.22	4 357.59	85 353.06
	Tlahuapan	1 578.00	1 578.00	15.72	24 799.42	1 749.56	43 388.17
	Tlaltenango	216.00	216.00	4.93	1 064.34	3 989.11	4 245.77
	Tlanepantla	133.11	133.11	28.96	3 855.01	1 291.09	4 977.18
	Tlapanalá	1 223.50	1 223.50	10.18	12 452.98	5 765.93	71 802.96
	Tlatlauquitepec	300.60	300.60	21.14	6 355.80	6 968.64	44 291.31
	Tochimilco	243.80	243.80	10.79	2 630.07	4 751.35	12 496.37
	Tochtepec	1 160.47	1 160.47	26.36	30 587.55	2 670.62	81 687.59
	Xochiltepec	95.50	95.50	12.04	1 149.91	3 155.31	3 628.32
	Xochitlán Todos Santos	1 060.64	1 060.64	5.17	5 482.33	4 647.94	25 481.56
	Yehualtepec	391.47	391.47	8.79	3 440.37	3 375.53	11 613.08
	Zacapala	286.69	286.69	11.18	3 204.22	3 851.41	12 340.75
	Zacapoaxtla	30.22	30.22	30.36	917.60	4 824.93	4 427.36
	Zacatlán	297.90	297.90	14.56	4 336.62	3 973.54	17 231.72
	Zaragoza	0.30	0.30	90.00	27.00	5 684.40	153.48
	Zautla	1.60	1.60	110.00	176.00	5 683.56	1 000.31
	Zinacatepec	1 342.00	1 342.00	8.21	11 018.90	1 390.60	15 322.89
Perennes		36 048.72	34 736.27	89.90	3 122 757.02	529.33	1 652 979.44
	Acatlán	36.00	36.00	31.94	1 149.87	1 454.40	1 672.39
	Acatzingo	50.00	50.00	81.00	4 050.00	482.97	1 956.03
	Ahuehuetitla	9.00	9.00	53.50	481.50	4 520.66	2 176.70
	Ajalpan	349.00	349.00	109.18	38 105.00	490.38	18 685.84
	Aljojuca	12.00	12.00	72.00	864.00	608.13	525.42
	Altepexi	10.50	8.50	100.24	852.00	727.94	620.21
	Aquixtla	19.50	19.50	83.40	1 626.30	814.32	1 324.33

Cuadro 5.21 Estadística agrícola estatal por municipio — Año agrícola 2015-2016

Puebla — Parte 7

Ciclo agrícola	Municipio	Superficie sembrada (ha)	Superficie cosechada (ha)	Rendimiento (t/ha)	Producción (t)	P.M.R. ($/t)	Valor de producción (Miles de $)
	Atexcal	12.00	12.00	8.48	101.74	8 444.60	859.32
	Atlixco	1 265.40	1 245.00	59.04	73 510.94	1 089.63	80 099.48
	Atoyatempan	95.12	90.12	71.50	6 443.57	364.25	2 347.07
	Atzala	435.00	425.00	109.53	46 550.25	445.25	20 726.50
	Calpan	183.50	183.50	21.00	3 853.97	737.70	2 843.06
	Cañada Morelos	95.00	95.00	82.50	7 837.50	638.87	5 007.14
	Chalchicomula de Sesma	108.00	108.00	60.00	6 480.00	632.28	4 097.17
	Chapulco	18.00	18.00	67.00	1 206.00	636.94	768.15
	Chiautla	197.15	135.15	104.02	14 058.52	713.98	10 037.48
	Chiautzingo	516.50	516.50	22.99	11 873.96	2 605.15	30 933.46
	Chietla	5 459.50	5 185.50	121.20	628 482.90	448.88	282 114.27
	Chignahuapan	91.00	91.00	83.80	7 625.87	819.88	6 252.24
	Chinantla	8.00	8.00	51.00	408.00	4 975.00	2 029.80
	Coatzingo	297.00	297.00	23.07	6 853.00	4 546.25	31 155.42
	Coronango	66.00	66.00	79.00	5 214.00	314.81	1 641.42
	Coxcatlán	1 474.50	1 460.50	126.88	185 305.14	483.46	89 587.34
	Coyotepec	5.00	5.00	70.00	350.00	431.72	151.10
	Cuapiaxtla de Madero	43.00	43.00	74.08	3 185.50	705.19	2 246.39
	Cuautinchán	48.00	48.00	60.00	2 880.00	568.18	1 636.36
	Cuautlancingo	65.50	65.50	77.00	5 043.50	314.98	1 588.60
	Cuyoaco	19.65	19.40	58.53	1 135.55	418.32	475.03
	Domingo Arenas	39.50	39.50	44.88	1 772.72	583.18	1 033.82
	Epatlán	580.00	567.00	107.05	60 695.30	466.50	28 314.30
	Esperanza	80.00	80.00	60.00	4 800.00	639.08	3 067.58
	General Felipe Ángeles	11.00	11.00	79.50	874.50	470.19	411.18
	Guadalupe	2.00	2.00	7.34	14.67	9 150.00	134.32
	Guadalupe Victoria	250.00	250.00	57.13	14 282.50	795.77	11 365.59
	Huaquechula	927.50	922.00	89.04	82 099.43	369.51	30 336.56
	Huehuetlán El Chico	252.40	155.40	89.89	13 969.13	726.74	10 151.88
	Huehuetlán El Grande	27.00	26.00	71.46	1 858.00	684.91	1 272.56
	Huejotzingo	281.50	281.50	39.43	11 100.95	729.35	8 096.49
	Huitziltepec	123.36	123.36	75.00	9 252.00	366.17	3 387.80
	Ixcaquixtla	6.00	6.00	70.01	420.06	437.28	183.68
	Ixtacamaxtitlán	15.30	15.30	83.50	1 277.55	830.48	1 060.98
	Izúcar de Matamoros	6 418.50	6 170.50	119.80	739 238.90	504.83	373 188.63
	Juan C. Bonilla	58.00	58.00	45.46	2 636.92	595.25	1 569.63
	Lafragua	29.00	29.00	49.88	1 446.52	774.78	1 120.73

Cuadro 5.21 Estadística agrícola estatal por municipio — Año agrícola 2015-2016

Puebla — Parte 8

Ciclo agrícola	Municipio	Superficie sembrada (ha)	Superficie cosechada (ha)	Rendimiento (t/ha)	Producción (t)	P.M.R. ($/t)	Valor de producción (Miles de $)
	Libres	931.40	928.40	58.17	54 005.33	378.47	20 439.63
	Los Reyes de Juárez	82.00	82.00	72.41	5 938.00	593.72	3 525.50
	Mazapiltepec de Juárez	60.00	60.00	68.00	4 080.00	616.62	2 515.81
	Mixtla	60.00	60.00	75.00	4 500.00	503.53	2 265.89
	Molcaxac	2.00	2.00	9.00	18.00	8 341.67	150.15
	Nealtican	54.00	54.00	47.88	2 585.56	609.11	1 574.89
	Nopalucan	177.00	176.00	57.69	10 154.00	379.10	3 849.39
	Ocotepec	4.50	4.50	65.50	294.75	385.63	113.66
	Ocoyucan	17.00	17.00	70.00	1 190.00	229.19	272.74
	Oriental	300.50	300.50	64.20	19 292.10	391.91	7 560.77
	Palmar de Bravo	820.00	820.00	80.00	65 600.00	477.69	31 336.46
	Petlalcingo	11.70	11.70	75.62	884.80	920.65	814.60
	Piaxtla	4.00	4.00	54.20	216.80	3 799.82	823.80
	Quecholac	130.00	130.00	79.80	10 374.00	473.66	4 913.75
	Rafael Lara Grajales	84.30	84.30	63.90	5 386.76	384.69	2 072.24
	San Andrés Cholula	183.00	183.00	57.01	10 432.82	519.07	5 415.37
	San Felipe Teotlalcingo	122.00	122.00	48.62	5 931.65	570.31	3 382.90
	San Gabriel Chilac	26.00	24.00	112.51	2 700.26	590.75	1 595.18
	San Gregorio Atzompa	95.00	95.00	84.22	8 000.89	245.07	1 960.78
	San Jerónimo Tecuanipan	55.50	55.50	5.23	290.51	3 946.70	1 146.54
	San Jerónimo Xayacatlán	14.50	14.50	5.90	85.60	9 475.12	811.07
	San José Chiapa	178.90	178.90	63.50	11 360.15	384.88	4 372.29
	San José Miahuatlán	266.00	262.00	110.88	29 050.13	482.44	14 015.02
	San Martín Texmelucan	541.57	541.57	66.35	35 932.51	396.72	14 255.06
	San Martín Totoltepec	21.00	19.00	111.15	2 111.85	394.96	834.10
	San Matías Tlalancaleca	131.00	131.00	77.00	10 087.00	305.87	3 085.31
	San Nicolás Buenos Aires	183.00	183.00	60.00	10 980.00	619.74	6 804.75
	San Pedro Cholula	43.60	43.60	57.34	2 500.05	364.78	911.96
	San Salvador El Seco	247.00	247.00	71.00	17 537.00	642.13	11 261.03
	San Salvador El Verde	257.20	257.20	61.13	15 722.21	1 453.76	22 856.33
	San Salvador Huixcolotla	40.00	40.00	75.00	3 000.00	504.00	1 512.00
	Santa Isabel Cholula	156.30	154.00	62.64	9 646.49	381.80	3 683.04
	Santiago Miahuatlán	314.00	310.00	70.00	21 700.00	616.79	13 384.34
	Santo Tomás Hueyotlipan	142.65	142.65	80.00	11 412.00	467.50	5 335.11
	Soltepec	18.00	18.00	64.00	1 152.00	637.65	734.57
	Tecali de Herrera	147.16	147.16	60.00	8 829.60	545.97	4 820.70
	Tecamachalco	1 484.38	1 469.38	77.57	113 972.64	329.93	37 603.01

Cuadro 5.21 Estadística agrícola estatal por municipio — Año agrícola 2015-2016

Puebla — Parte 9

Ciclo agrícola	Municipio	Superficie sembrada (ha)	Superficie cosechada (ha)	Rendimiento (t/ha)	Producción (t)	P.M.R. ($/t)	Valor de producción (Miles de $)
	Tecomatlán	9.00	9.00	51.40	462.60	4 353.44	2 013.90
	Tehuacán	1 007.19	1 002.19	71.99	72 147.66	618.94	44 655.07
	Tehuitzingo	43.00	14.00	7.10	99.40	7 481.69	743.68
	Tepanco de López	112.93	112.93	74.38	8 399.25	382.07	3 209.14
	Tepeaca	241.00	241.00	60.00	14 460.00	555.95	8 039.04
	Tepeojuma	1 144.00	1 019.00	95.15	96 958.71	456.45	44 257.08
	Tepexco	1.05	1.05	3.20	3.36	4 000.00	13.44
	Tepexi de Rodríguez	91.00	91.00	14.94	1 359.20	5 992.30	8 144.73
	Tepeyahualco	324.50	278.50	61.90	17 240.50	393.26	6 780.01
	Tepeyahualco de Cuauhtémoc	149.68	149.68	78.00	11 675.04	369.03	4 308.44
	Tetela de Ocampo	22.00	22.00	83.30	1 832.60	816.97	1 497.18
	Tianguismanalco	37.50	36.00	44.52	1 602.72	621.93	996.78
	Tilapa	1 391.30	1 148.30	96.86	111 221.34	652.69	72 593.09
	Tlachichuca	22.00	22.00	70.63	1 553.86	630.85	980.25
	Tlacotepec de Benito Juárez	1 257.23	1 253.23	75.00	93 992.25	375.24	35 269.65
	Tlahuapan	227.00	227.00	69.92	15 872.85	323.67	5 137.52
	Tlaltenango	187.60	187.60	69.44	13 027.48	557.00	7 256.27
	Tlanepantla	16.17	16.17	74.00	1 196.58	375.54	449.36
	Tlapanalá	327.88	290.88	67.15	19 533.22	731.11	14 280.87
	Tochimilco	484.00	479.00	14.78	7 078.45	2 409.27	17 053.89
	Tochtepec	1 040.65	1 037.65	80.00	83 012.00	376.97	31 293.03
	Totoltepec de Guerrero	6.00	6.00	4.00	24.00	15 600.00	374.40
	Tulcingo	4.00	4.00	48.00	192.00	4 596.88	882.60
	Tzicatlacoyan	35.00	35.00	60.00	2 100.00	528.69	1 110.25
	Xayacatlán de Bravo	11.50	11.50	6.75	77.65	7 817.26	607.01
	Xochiltepec	106.00	83.50	96.70	8 074.34	389.91	3 148.28
	Xochitlán Todos Santos	6.00	4.00	6.50	26.00	15 500.00	403.00
	Yehualtepec	9.00	9.00	6.50	58.50	12 800.00	748.80
	Zacapala	101.00	101.00	13.61	1 374.16	6 671.93	9 168.29
	Zacatlán	71.50	71.50	76.78	5 489.70	896.82	4 923.27
	Zinacatepec	66.00	62.00	70.78	4 388.41	541.87	2 377.93

Cuadro 5.22 Estadística agrícola estatal por municipio — Año agrícola 2015-2016

Querétaro de Arteaga

Ciclo agrícola	Municipio	Superficie sembrada (ha)	Superficie cosechada (ha)	Rendimiento (t/ha)	Producción (t)	P.M.R. ($/t)	Valor de producción (Miles de $)
Total general		54 543.01	54 419.28	33.54	1 825 345.46	1 376.17	2 511 987.16
Otoño-Invierno		9 623.40	9 620.40	26.94	259 138.35	2 359.26	611 375.98
	Cadereyta de Montes	66.00	66.00	11.27	743.88	2 669.76	1 985.98
	Colón	1 271.00	1 271.00	57.49	73 068.00	4 081.38	298 218.09
	Corregidora	507.00	507.00	16.59	8 411.22	2 121.87	17 847.54
	El Marqués	2 106.00	2 106.00	26.82	56 480.00	933.63	52 731.32
	Ezequiel Montes	442.00	442.00	16.50	7 291.30	3 641.66	26 552.43
	Huimilpan	640.00	637.00	22.95	14 620.40	2 982.28	43 602.08
	Pedro Escobedo	2 827.52	2 827.52	22.03	62 288.20	1 638.13	102 035.90
	Querétaro	671.00	671.00	20.87	14 007.10	1 018.91	14 271.96
	San Juan del Río	360.72	360.72	18.42	6 645.86	2 448.93	16 275.25
	Tequisquiapan	531.16	531.16	27.89	14 816.39	2 390.68	35 421.29
	Tolimán	201.00	201.00	3.81	766.00	3 177.73	2 434.14
Primavera-Verano		36 343.59	36 272.86	26.96	977 908.77	1 402.84	1 371 853.02
	Amealco de Bonfil	6 721.28	6 721.28	4.33	29 109.22	2 827.28	82 299.93
	Cadereyta de Montes	330.00	330.00	3.72	1 228.00	4 474.41	5 494.57
	Colón	4 271.00	4 271.00	29.36	125 397.75	1 224.16	153 506.49
	Corregidora	603.00	603.00	28.88	17 417.50	1 601.09	27 886.94
	El Marqués	9 733.90	9 733.90	44.52	433 321.20	778.43	337 310.64
	Ezequiel Montes	1 053.00	1 053.00	26.30	27 697.81	1 535.71	42 535.73
	Huimilpan	1 065.60	1 065.60	34.90	37 186.75	2 228.87	82 884.55
	Pedro Escobedo	7 209.46	7 138.73	24.49	174 801.49	2 078.38	363 304.53
	Querétaro	1 061.50	1 061.50	45.20	47 983.30	1 548.44	74 299.37
	San Juan del Río	1 853.63	1 853.63	19.62	36 374.48	3 452.42	125 579.81
	Tequisquiapan	2 040.22	2 040.22	22.73	46 381.32	1 587.00	73 607.07
	Tolimán	401.00	401.00	2.52	1 009.95	3 112.42	3 143.39
Perennes		8 576.02	8 526.02	69.00	588 298.34	898.79	528 758.16
	Amealco de Bonfil	53.00	50.00	19.74	987.22	1 509.08	1 489.79
	Cadereyta de Montes	37.00	34.00	6.99	237.80	5 450.42	1 296.11
	Colón	1 862.00	1 862.00	65.94	122 773.20	608.84	74 749.17
	Corregidora	393.00	393.00	72.93	28 661.10	588.69	16 872.63
	El Marqués	1 380.00	1 356.00	61.19	82 977.75	830.32	68 898.18
	Ezequiel Montes	474.00	463.00	44.21	20 470.00	1 310.49	26 825.75
	Huimilpan	293.00	293.00	71.11	20 834.09	610.45	12 718.25
	Pedro Escobedo	1 138.19	1 138.19	56.68	64 513.98	1 867.51	120 480.49
	Querétaro	748.00	748.00	73.33	54 853.48	594.62	32 617.18
	San Juan del Río	904.90	904.90	92.80	83 975.46	1 160.44	97 448.07
	Tequisquiapan	1 196.93	1 196.93	89.95	107 660.10	684.35	73 677.44
	Tolimán	96.00	87.00	4.07	354.16	4 758.02	1 685.10

Cuadro 5.23 Estadística agrícola estatal por municipio — Año agrícola 2015-2016

Quintana Roo

Ciclo agrícola	Municipio	Superficie sembrada (ha)	Superficie cosechada (ha)	Rendimiento (t/ha)	Producción (t)	P.M.R. ($/t)	Valor de producción (Miles de $)
Total general		6 291.58	6 192.58	10.63	65 834.48	4 763.57	313 606.98
Otoño-Invierno		935.58	934.58	8.34	7 792.15	5 962.03	46 457.01
	Bacalar	161.00	160.00	10.96	1 753.70	5 546.42	9 726.75
	Felipe Carrillo Puerto	73.26	73.26	9.96	729.96	10 826.33	7 902.80
	José María Morelos	201.00	201.00	12.80	2 572.95	5 021.57	12 920.26
	Othón P. Blanco	500.32	500.32	5.47	2 735.54	5 815.01	15 907.20
Primavera-Verano		3 716.00	3 716.00	4.54	16 853.53	6 464.56	108 950.70
	Bacalar	764.00	764.00	3.77	2 878.99	5 749.96	16 554.07
	Felipe Carrillo Puerto	46.00	46.00	33.02	1 518.90	20 207.62	30 693.36
	José María Morelos	2 069.00	2 069.00	4.65	9 611.72	4 895.30	47 052.30
	Othón P. Blanco	837.00	837.00	3.40	2 843.92	5 151.68	14 650.97
Perennes		1 640.00	1 542.00	26.71	41 188.80	3 840.83	158 199.27
	Bacalar	30.00	20.00	40.40	808.00	4 316.31	3 487.59
	Felipe Carrillo Puerto	246.00	226.00	9.99	2 256.80	2 826.02	6 377.77
	José María Morelos	1 190.00	1 140.00	29.52	33 652.00	4 001.06	134 643.64
	Othón P. Blanco	174.00	156.00	28.67	4 472.00	3 061.33	13 690.27

Cuadro 5.24 Estadística agrícola estatal por municipio — Año agrícola 2015-2016

San Luis Potosí

Parte 1

Ciclo agrícola	Municipio	Superficie sembrada (ha)	Superficie cosechada (ha)	Rendimiento (t/ha)	Producción (t)	P.M.R. ($/t)	Valor de producción (Miles de $)
Total general		124 193.66	119 511.70	43.70	5 222 570.60	1 597.43	8 342 684.49
Otoño-Invierno		8 033.13	7 935.13	19.44	154 252.76	2 287.40	352 837.53
	Ahualulco	56.50	55.50	16.83	934.20	2 035.86	1 901.90
	Armadillo de Los Infante	65.00	65.00	14.50	942.50	659.85	621.91
	Cárdenas	125.00	125.00	4.94	617.00	1 359.61	838.88
	Catorce	315.00	315.00	28.66	9 027.20	1 459.99	13 179.60
	Cedral	225.00	225.00	26.72	6 012.50	2 208.21	13 276.87
	Charcas	40.00	40.00	24.60	984.00	382.23	376.11
	Ciudad Fernández	2 470.38	2 470.38	18.14	44 813.83	2 952.19	132 298.92
	Matehuala	101.00	101.00	25.01	2 526.01	336.00	848.74
	Mexquitic de Carmona	179.00	165.00	17.81	2 939.00	3 247.35	9 543.95
	Moctezuma	83.00	83.00	15.00	1 245.00	681.20	848.09
	Rioverde	1 457.00	1 442.00	17.42	25 122.93	2 757.10	69 266.38
	San Ciro de Acosta	310.00	310.00	24.90	7 718.02	3 327.57	25 682.27

Cuadro 5.24 Estadística agrícola estatal por municipio — Año agrícola 2015-2016

San Luis Potosí — Parte 2

Ciclo agrícola	Municipio	Superficie sembrada (ha)	Superficie cosechada (ha)	Rendimiento (t/ha)	Producción (t)	P.M.R. ($/t)	Valor de producción (Miles de $)
	San Luis Potosí	317.00	317.00	16.89	5 353.50	1 779.21	9 525.02
	San Nicolás Tolentino	66.00	66.00	7.68	506.55	1 291.64	654.28
	San Vicente Tancuayalab	168.00	100.00	27.70	2 770.00	2 059.57	5 705.00
	Santa Catarina	111.00	111.00	3.93	435.90	1 804.13	786.42
	Santa María del Río	88.50	88.50	14.48	1 281.91	1 157.73	1 484.11
	Soledad de Graciano Sánchez	360.00	360.00	17.77	6 396.75	1 557.07	9 960.21
	Tamuín	226.73	226.73	12.88	2 919.76	2 910.14	8 496.92
	Tierra Nueva	28.00	28.00	14.85	415.80	696.07	289.43
	Vanegas	304.30	304.30	35.96	10 942.98	1 604.95	17 562.94
	Venado	154.22	154.22	27.35	4 218.07	1 790.81	7 553.76
	Villa de Arista	63.00	63.00	15.20	957.60	686.13	657.04
	Villa de Arriaga	14.00	14.00	16.50	231.00	692.86	160.05
	Villa de Guadalupe	264.50	264.50	30.35	8 028.30	1 760.39	14 132.94
	Villa de Reyes	419.00	419.00	15.71	6 582.45	1 056.75	6 956.00
	Villa Hidalgo	22.00	22.00	15.00	330.00	696.33	229.79
Primavera-Verano		48 955.69	48 595.69	13.18	640 510.63	8 107.78	5 193 116.77
	Ahualulco	245.00	245.00	12.17	2 981.80	3 962.81	11 816.28
	Alaquines	62.00	62.00	1.40	86.80	3 429.03	297.64
	Armadillo de Los Infante	174.00	174.00	6.27	1 091.60	2 658.25	2 901.74
	Cárdenas	350.00	350.00	1.94	680.34	3 769.61	2 564.66
	Catorce	501.00	501.00	80.58	40 370.01	4 982.09	201 126.97
	Cedral	673.49	673.49	51.41	34 625.86	5 077.12	175 799.78
	Cerritos	212.00	212.00	1.80	381.60	3 635.95	1 387.48
	Cerro de San Pedro	13.50	13.50	12.19	164.50	1 374.86	226.17
	Charcas	40.00	40.00	4.19	167.50	4 903.39	821.32
	Ciudad del Maíz	305.00	305.00	4.58	1 398.40	3 727.62	5 212.70
	Ciudad Fernández	2 370.64	2 370.64	14.78	35 046.90	6 270.63	219 766.06
	Guadalcázar	441.00	441.00	119.89	52 872.45	8 358.56	441 937.40
	Lagunillas	15.00	15.00	1.60	24.00	3 700.00	88.80
	Matehuala	460.00	460.00	17.72	8 152.82	3 908.45	31 864.89
	Mexquitic de Carmona	1 878.50	1 878.50	7.39	13 880.89	3 939.03	54 677.27
	Moctezuma	2 002.00	1 752.00	27.38	47 966.67	9 580.71	459 554.62
	Rayón	91.00	91.00	2.07	188.26	3 657.45	688.55
	Rioverde	3 192.06	3 192.06	9.71	30 980.38	5 620.50	174 125.26
	Salinas	2 050.00	2 050.00	21.20	43 460.14	3 708.83	161 186.47
	San Ciro de Acosta	291.00	291.00	15.88	4 620.78	5 491.18	25 373.52
	San Luis Potosí	2 931.00	2 931.00	11.80	34 573.77	11 125.02	384 633.86

Cuadro 5.24 Estadística agrícola estatal por municipio — Año agrícola 2015-2016

San Luis Potosí — Parte 3

Ciclo agrícola	Municipio	Superficie sembrada (ha)	Superficie cosechada (ha)	Rendimiento (t/ha)	Producción (t)	P.M.R. ($/t)	Valor de producción (Miles de $)
	San Nicolás Tolentino	347.00	347.00	3.71	1 288.70	2 638.35	3 400.04
	Santa Catarina	124.00	124.00	2.75	341.00	3 700.00	1 261.70
	Santa María del Río	1 232.00	1 232.00	10.32	12 711.31	4 725.87	60 072.00
	Santo Domingo	1 400.00	1 400.00	3.96	5 543.12	12 252.98	67 919.73
	Soledad de Graciano Sánchez	555.50	545.50	18.77	10 237.89	2 798.75	28 653.31
	Tamuín	336.00	336.00	4.19	1 406.56	5 106.69	7 182.87
	Tierra Nueva	337.00	337.00	9.92	3 343.20	2 290.15	7 656.44
	Vanegas	1 516.60	1 516.60	32.40	49 138.42	4 801.21	235 923.79
	Venado	904.20	804.20	13.22	10 635.35	5 793.75	61 618.53
	Villa de Arista	1 514.00	1 514.00	21.31	32 265.23	9 863.02	318 232.67
	Villa de Arriaga	177.00	177.00	4.10	725.04	3 637.07	2 637.02
	Villa de Guadalupe	1 301.20	1 301.20	57.48	74 788.09	4 864.64	363 816.98
	Villa de Ramos	16 310.00	16 310.00	2.82	45 983.48	33 484.27	1 539 723.56
	Villa de Reyes	3 367.00	3 367.00	9.53	32 100.75	3 706.18	118 971.01
	Villa Hidalgo	211.00	211.00	9.71	2 048.02	2 585.29	5 294.72
	Villa Juárez	1 025.00	1 025.00	4.14	4 239.00	3 468.03	14 700.96
Perennes		67 204.84	62 980.88	70.30	4 427 807.21	631.63	2 796 730.19
	Ahualulco	25.00	25.00	126.90	3 172.50	675.77	2 143.88
	Aquismón	535.00	475.00	58.74	27 901.54	462.45	12 903.04
	Armadillo de Los Infante	109.50	109.50	107.22	11 740.14	670.71	7 874.17
	Axtla de Terrazas	334.00	334.00	10.40	3 474.80	2 768.37	9 619.52
	Cárdenas	45.00	45.00	72.70	3 271.50	512.61	1 677.00
	Catorce	203.50	203.50	133.22	27 109.72	392.60	10 643.34
	Cedral	262.50	262.50	123.32	32 372.45	547.37	17 719.61
	Cerro de San Pedro	20.00	20.00	126.30	2 526.00	690.14	1 743.29
	Charcas	12.00	12.00	138.95	1 667.40	381.43	636.00
	Ciudad del Maíz	320.00	320.00	67.90	21 728.00	510.25	11 086.71
	Ciudad Fernández	4 239.88	3 777.88	33.73	127 440.87	2 288.03	291 588.94
	Ciudad Valles	13 627.34	11 338.34	60.03	680 646.87	519.99	353 928.01
	El Naranjo	2 521.42	1 947.05	63.68	123 988.14	431.57	53 509.56
	Guadalcázar	305.00	125.00	68.00	8 500.00	510.47	4 339.00
	Lagunillas	760.00	760.00	18.76	14 255.00	3 678.35	52 434.90
	Matehuala	723.00	723.00	128.88	93 180.40	380.53	35 457.58
	Mexquitic de Carmona	242.00	240.00	116.44	27 946.74	717.90	20 063.09
	Moctezuma	310.00	310.00	102.20	31 682.00	829.40	26 277.13
	Rioverde	1 631.68	1 631.68	51.20	83 545.58	912.69	76 251.01
	Salinas	560.00	400.00	96.00	38 400.00	787.19	30 228.10

Cuadro 5.24 Estadística agrícola estatal por municipio — Año agrícola 2015-2016

San Luis Potosí — Parte 4

Ciclo agrícola	Municipio	Superficie sembrada (ha)	Superficie cosechada (ha)	Rendimiento (t/ha)	Producción (t)	P.M.R. ($/t)	Valor de producción (Miles de $)
	San Ciro de Acosta	3.50	3.50	21.01	73.54	5 800.00	426.50
	San Luis Potosí	1 502.00	1 484.00	127.78	189 630.85	696.99	132 170.46
	San Nicolás Tolentino	8.00	8.00	54.35	434.80	2 143.97	932.20
	San Vicente Tancuayalab	8 470.22	8 470.22	56.60	479 391.04	575.32	275 804.16
	Santa María del Río	286.00	268.00	62.01	16 619.31	1 201.28	19 964.51
	Santo Domingo	100.00	100.00	93.00	9 300.00	790.00	7 347.00
	Soledad de Graciano Sánchez	2 253.00	2 246.00	130.37	292 800.93	696.54	203 948.49
	Tamasopo	1 183.51	991.92	65.24	64 712.86	429.58	27 799.35
	Tamazunchale	96.00	96.00	6.38	612.90	10 475.23	6 420.27
	Tampamolón Corona	389.00	367.00	37.90	13 911.00	537.46	7 476.65
	Tamuín	18 325.56	18 325.56	63.18	1 157 806.67	521.19	603 437.07
	Tancanhuitz	9.00	9.00	68.80	619.20	434.71	269.17
	Tanlajás	1 191.00	1 031.00	67.20	69 283.20	449.04	31 110.93
	Tanquián de Escobedo	43.00	43.00	11.78	506.54	965.04	488.83
	Tierra Nueva	169.00	169.00	125.68	21 240.60	675.78	14 354.01
	Vanegas	705.00	705.00	140.40	98 982.00	309.77	30 661.65
	Venado	585.00	585.00	111.14	65 014.50	481.88	31 328.89
	Villa de Arista	140.50	140.50	112.88	15 860.00	720.88	11 433.19
	Villa de Arriaga	30.00	30.00	56.21	1 686.20	1 257.33	2 120.11
	Villa de Guadalupe	1 097.00	1 017.00	141.88	144 292.50	372.51	53 750.21
	Villa de Ramos	2 400.23	2 400.23	98.99	237 598.77	809.39	192 310.07
	Villa de Reyes	1 352.50	1 352.50	128.94	174 397.25	674.16	117 571.61
	Villa Hidalgo	55.00	55.00	124.30	6 836.50	678.76	4 640.34
	Villa Juárez	24.00	24.00	68.60	1 646.40	510.59	840.64

Cuadro 5.25 Estadística agrícola estatal por municipio — Año agrícola 2015-2016

Sinaloa — Parte 1

Ciclo agrícola	Municipio	Superficie sembrada (ha)	Superficie cosechada (ha)	Rendimiento (t/ha)	Producción (t)	P.M.R. ($/t)	Valor de producción (Miles de $)
Total general		237 099.41	229 502.99	11.84	2 717 501.72	3 783.16	10 317 265.50
Otoño-Invierno		120 944.16	118 497.02	13.04	1 545 261.98	4 732.55	7 313 028.81
	Ahome	15 192.71	13 444.03	7.61	102 361.92	5 480.82	561 027.73
	Angostura	13 573.87	13 573.87	5.82	78 963.54	4 521.46	357 030.77
	Cosalá	200.00	200.00	9.02	1 804.00	3 100.00	5 592.40
	Culiacán	17 666.16	17 463.16	24.84	434 247.91	5 296.03	2 299 790.65
	El Fuerte	13 324.30	13 324.30	9.85	131 126.10	3 424.51	449 042.69

Cuadro 5.25 Estadística agrícola estatal por municipio — Año agrícola 2015-2016

Sinaloa — Parte 2

Ciclo agrícola	Municipio	Superficie sembrada (ha)	Superficie cosechada (ha)	Rendimiento (t/ha)	Producción (t)	P.M.R. ($/t)	Valor de producción (Miles de $)
	Elota	3 506.85	3 474.85	16.90	58 723.87	4 249.86	249 568.46
	Escuinapa	8 042.05	8 042.05	36.43	292 952.12	4 613.70	1 351 591.95
	Guasave	8 210.04	8 159.68	6.76	55 199.83	4 839.55	267 142.58
	Mazatlán	4 189.75	4 087.50	13.44	54 925.91	5 142.58	282 460.71
	Mocorito	3 848.51	3 821.51	17.54	67 038.36	4 239.66	284 219.74
	Rosario	2 244.20	2 244.20	36.74	82 457.23	4 453.70	367 239.35
	Salvador Alvarado	2 419.02	2 419.02	4.59	11 115.08	4 257.43	47 321.67
	San Ignacio	2 452.15	2 202.15	12.50	27 529.03	4 738.00	130 432.53
	Sinaloa	26 074.55	26 040.70	5.64	146 817.08	4 499.26	660 567.58
Primavera-Verano		86 819.59	86 819.59	7.16	621 991.35	3 582.62	2 228 358.76
	Ahome	24 796.18	24 796.18	5.45	135 202.29	3 722.13	503 240.85
	Angostura	7 251.40	7 251.40	8.76	63 493.54	3 729.10	236 773.71
	El Fuerte	6 796.57	6 796.57	5.80	39 403.80	3 540.48	139 508.33
	Elota	248.00	248.00	7.93	1 966.35	1 875.40	3 687.69
	Guasave	30 990.41	30 990.41	8.03	248 857.10	3 516.07	874 998.33
	Mazatlán	1 298.00	1 298.00	9.80	12 719.90	3 068.46	39 030.51
	Mocorito	308.00	308.00	8.10	2 495.70	3 706.27	9 249.75
	Salvador Alvarado	631.03	631.03	9.16	5 780.92	3 790.46	21 912.33
	San Ignacio	44.00	44.00	5.66	249.25	3 731.26	930.02
	Sinaloa	14 456.00	14 456.00	7.74	111 822.50	3 568.40	399 027.24
Perennes		29 335.66	24 186.38	22.75	550 248.39	1 408.47	775 877.93
	Ahome	9 790.44	6 221.57	12.31	76 609.53	2 519.16	192 992.00
	Angostura	180.39	180.39	12.15	2 192.14	2 784.12	6 103.19
	Cosalá	49.00	49.00	30.00	1 469.97	515.50	757.77
	Culiacán	4 794.51	4 652.51	63.24	294 222.13	526.77	154 987.39
	El Fuerte	1 215.30	704.30	14.13	9 953.38	2 026.52	20 170.69
	Elota	542.00	363.00	38.11	13 832.68	531.53	7 352.52
	Escuinapa	3 393.89	3 383.89	13.55	45 851.71	2 377.35	109 005.56
	Guasave	431.96	307.96	14.28	4 397.12	1 625.34	7 146.81
	Mazatlán	1 040.25	1 030.25	11.22	11 561.57	2 203.14	25 471.76
	Mocorito	818.58	716.22	6.51	4 659.71	1 408.28	6 562.19
	Rosario	6 304.56	6 271.56	13.04	81 796.56	2 903.89	237 528.32
	Salvador Alvarado	243.05	0.00	0.00	0.00	0.00	0.00
	San Ignacio	101.60	101.60	9.89	1 004.43	1 178.09	1 183.31
	Sinaloa	430.13	204.13	13.18	2 697.46	2 452.83	6 616.42

Cuadro 5.26 Estadística agrícola estatal por municipio — Año agrícola 2015-2016

Sonora — Parte 1

Ciclo agrícola	Municipio	Superficie sembrada (ha)	Superficie cosechada (ha)	Rendimiento (t/ha)	Producción (t)	P.M.R. ($/t)	Valor de producción (Miles de $)
Total general		241 036.72	231 863.02	12.07	2 798 555.97	4 505.02	12 608 454.70
Otoño-Invierno		114 306.13	114 112.39	12.12	1 382 488.47	3 566.15	4 930 165.94
	Aconchi	354.00	354.00	41.98	14 860.50	436.34	6 484.22
	Agua Prieta	1 041.00	1 041.00	21.90	22 800.94	966.73	22 042.41
	Altar	714.68	714.68	9.64	6 887.27	4 404.24	30 333.20
	Arivechi	7.00	7.00	39.21	274.50	714.39	196.10
	Arizpe	366.00	366.00	34.04	12 457.16	1 299.38	16 186.62
	Bacadéhuachi	38.00	38.00	12.96	492.60	365.59	180.09
	Bacanora	11.00	11.00	31.41	345.50	1 859.75	642.53
	Bacerac	124.00	124.00	9.09	1 126.95	383.91	432.64
	Bacoachi	595.00	595.00	16.73	9 955.00	1 204.21	11 987.95
	Bácum	3 177.78	3 177.78	15.77	50 114.00	4 656.73	233 367.20
	Banámichi	286.00	286.00	42.60	12 184.06	408.23	4 973.86
	Baviácora	289.00	289.00	42.04	12 149.54	417.40	5 071.23
	Bavispe	169.50	169.50	9.64	1 633.32	488.96	798.62
	Benjamín Hill	108.00	108.00	17.41	1 880.20	802.59	1 509.04
	Caborca	55.64	55.64	4.90	272.64	3 400.00	926.96
	Cajeme	7 933.10	7 933.10	16.60	131 721.14	6 125.76	806 892.01
	Cananea	460.00	460.00	16.72	7 690.00	1 064.20	8 183.70
	Carbó	521.00	521.00	34.43	17 939.72	1 486.99	26 676.11
	Cucurpe	207.00	205.00	17.67	3 622.70	844.21	3 058.31
	Cumpas	832.00	832.00	10.70	8 902.06	473.33	4 213.65
	Divisaderos	184.00	184.00	11.74	2 160.70	363.86	786.19
	Empalme	2 459.59	2 390.59	10.98	26 250.94	4 615.65	121 165.15
	Etchojoa	1 803.54	1 803.54	2.86	5 163.56	6 082.59	31 407.84
	Fronteras	1 551.00	1 551.00	20.98	32 536.10	989.66	32 199.66
	General Plutarco Elías Calles	1 100.00	1 100.00	4.43	4 873.00	3 400.00	16 568.20
	Granados	100.00	100.00	13.93	1 392.85	315.72	439.75
	Guaymas	21 016.46	20 996.46	5.76	120 864.45	4 570.95	552 465.25
	Hermosillo	9 354.02	9 354.02	30.67	286 917.48	2 391.51	686 167.29
	Huachinera	22.00	22.00	8.21	180.70	321.90	58.17
	Huásabas	123.00	123.00	14.12	1 736.65	319.68	555.18
	Huatabampo	14 898.06	14 898.06	5.61	83 547.27	4 206.76	351 463.50
	Huépac	272.00	272.00	42.65	11 599.98	423.49	4 912.44
	Imuris	226.50	226.50	20.07	4 545.82	1 818.03	8 264.42
	La Colorada	141.00	141.00	30.31	4 273.70	527.13	2 252.80
	Magdalena	170.00	170.00	17.48	2 971.29	1 807.51	5 370.63

Cuadro 5.26 Estadística agrícola estatal por municipio — Año agrícola 2015-2016

Sonora — Parte 2

Ciclo agrícola	Municipio	Superficie sembrada (ha)	Superficie cosechada (ha)	Rendimiento (t/ha)	Producción (t)	P.M.R. ($/t)	Valor de producción (Miles de $)
	Mazatán	43.00	43.00	24.44	1 050.80	489.36	514.22
	Moctezuma	267.00	267.00	12.41	3 313.84	359.22	1 190.40
	Nácori Chico	41.00	41.00	10.36	424.56	364.79	154.88
	Navojoa	27 985.09	27 985.09	7.30	204 418.50	6 505.84	1 329 913.26
	Nogales	145.00	145.00	18.00	2 610.50	790.63	2 063.94
	Opodepe	537.00	537.00	42.13	22 621.20	413.05	9 343.71
	Pitiquito	52.31	52.31	3.94	206.28	4 572.12	943.13
	Rayón	774.00	774.00	36.81	28 489.11	492.65	14 035.28
	Sahuaripa	24.75	24.75	31.58	781.63	1 200.74	938.53
	San Felipe de Jesús	215.00	215.00	40.75	8 760.30	435.33	3 813.62
	San Ignacio Río Muerto	5 101.16	5 101.16	8.79	44 829.17	4 658.50	208 836.75
	San Luis Río Colorado	3 929.90	3 832.16	11.90	45 614.49	5 769.34	263 165.74
	San Miguel de Horcasitas	514.00	509.00	33.98	17 293.89	1 292.97	22 360.47
	San Pedro de La Cueva	43.00	43.00	24.15	1 038.60	501.14	520.48
	Santa Ana	616.00	616.00	16.70	10 286.95	858.60	8 832.35
	Santa Cruz	230.50	230.50	21.22	4 890.80	1 389.56	6 796.06
	Soyopa	37.00	37.00	23.22	859.00	494.25	424.56
	Suaqui Grande	48.00	48.00	27.56	1 322.80	499.60	660.86
	Tepache	5.00	5.00	12.50	62.50	330.00	20.63
	Trincheras	913.55	913.55	9.80	8 948.60	1 772.22	15 858.93
	Tubutama	497.00	497.00	22.63	11 244.70	898.44	10 102.72
	Ures	1 378.00	1 378.00	39.44	54 344.00	557.53	30 298.35
	Villa Hidalgo	198.00	198.00	13.90	2 751.96	415.76	1 144.15
Primavera-Verano		77 360.90	77 301.90	11.09	856 972.93	3 671.62	3 146 483.20
	Aconchi	514.00	514.00	21.82	11 216.10	1 115.10	12 507.05
	Agua Prieta	425.00	425.00	13.39	5 690.75	1 695.63	9 649.38
	Altar	535.49	535.49	39.78	21 303.21	5 534.89	117 910.86
	Arivechi	150.75	150.75	35.26	5 314.93	915.34	4 864.96
	Arizpe	343.30	343.30	37.29	12 801.05	511.86	6 552.30
	Bacadéhuachi	96.00	96.00	16.06	1 541.57	470.34	725.07
	Bacanora	157.25	157.25	38.87	6 112.28	911.73	5 572.73
	Bacerac	31.00	31.00	13.02	403.54	1 081.54	436.44
	Bacoachi	201.00	201.00	11.59	2 328.87	1 856.63	4 323.85
	Bácum	7 960.93	7 960.93	3.14	24 967.95	5 489.30	137 056.66
	Banámichi	119.50	119.50	35.18	4 204.14	562.47	2 364.69
	Baviácora	223.00	223.00	27.87	6 214.66	750.71	4 665.39
	Bavispe	95.50	95.50	13.46	1 285.20	897.66	1 153.67

Cuadro 5.26 Estadística agrícola estatal por municipio — Año agrícola 2015-2016

Sonora — Parte 3

Ciclo agrícola	Municipio	Superficie sembrada (ha)	Superficie cosechada (ha)	Rendimiento (t/ha)	Producción (t)	P.M.R. ($/t)	Valor de producción (Miles de $)
	Benjamín Hill	84.00	52.00	13.00	676.00	822.60	556.08
	Caborca	2 482.67	2 482.67	34.57	85 827.19	5 640.14	484 077.35
	Cajeme	28 790.05	28 790.05	3.00	86 397.60	5 888.53	508 755.15
	Cananea	113.00	113.00	17.73	2 003.50	3 044.58	6 099.82
	Carbó	866.00	866.00	32.63	28 253.68	3 984.87	112 587.34
	Cucurpe	69.50	69.50	18.37	1 277.00	1 404.14	1 793.09
	Cumpas	541.33	541.33	18.12	9 810.76	457.81	4 491.47
	Divisaderos	202.75	202.75	17.96	3 640.50	461.71	1 680.86
	Empalme	606.02	584.02	47.06	27 481.45	5 840.42	160 503.15
	Etchojoa	3 423.80	3 423.80	2.54	8 692.38	6 377.31	55 434.06
	Fronteras	1 650.00	1 650.00	13.81	22 785.50	2 556.78	58 257.58
	General Plutarco Elías Calles	275.48	275.48	4.10	1 129.47	8 213.79	9 277.21
	Granados	71.70	71.70	18.50	1 326.45	465.21	617.08
	Guaymas	506.04	506.04	26.81	13 566.86	7 025.46	95 313.46
	Hermosillo	5 591.21	5 591.21	35.55	198 748.69	2 966.42	589 572.65
	Huachinera	55.00	55.00	18.00	990.00	454.67	450.12
	Huásabas	24.00	24.00	17.72	425.20	486.26	206.76
	Huatabampo	87.49	87.49	0.92	80.14	14 803.17	1 186.38
	Huépac	224.80	224.80	37.01	8 319.51	537.35	4 470.49
	Imuris	165.00	165.00	19.43	3 205.50	2 486.70	7 971.13
	La Colorada	108.00	108.00	33.08	3 572.55	499.73	1 785.31
	Magdalena	206.00	206.00	21.59	4 448.22	3 856.16	17 153.03
	Mazatán	21.00	21.00	32.40	680.41	499.44	339.82
	Moctezuma	384.88	384.88	18.45	7 102.28	462.27	3 283.15
	Nácori Chico	109.70	109.70	16.53	1 813.30	454.17	823.55
	Navojoa	1 329.11	1 329.11	2.23	2 964.25	6 519.32	19 324.91
	Nogales	114.00	114.00	19.49	2 221.55	1 148.25	2 550.89
	Opodepe	295.00	295.00	30.58	9 020.35	618.91	5 582.81
	Pitiquito	282.73	282.73	41.03	11 599.17	5 667.04	65 732.93
	Rayón	519.00	519.00	25.35	13 155.70	1 162.35	15 291.49
	Sahuaripa	523.30	523.30	34.99	18 311.64	968.58	17 736.33
	San Felipe de Jesús	137.00	137.00	22.31	3 056.67	972.05	2 971.24
	San Ignacio Río Muerto	9 303.04	9 303.04	3.80	35 393.74	5 238.99	185 427.33
	San Luis Río Colorado	3 733.74	3 732.74	10.17	37 967.40	5 278.23	200 400.50
	San Miguel de Horcasitas	813.00	813.00	32.00	26 013.61	2 977.84	77 464.32
	San Pedro de La Cueva	28.00	28.00	32.47	909.20	489.58	445.13
	Santa Ana	602.00	598.00	25.86	15 463.70	3 485.37	53 896.78

Cuadro 5.26 Estadística agrícola estatal por municipio — Año agrícola 2015-2016

Sonora — Parte 4

Ciclo agrícola	Municipio	Superficie sembrada (ha)	Superficie cosechada (ha)	Rendimiento (t/ha)	Producción (t)	P.M.R. ($/t)	Valor de producción (Miles de $)
	Santa Cruz	79.50	79.50	21.03	1 671.77	1 923.26	3 215.24
	Soyopa	23.00	23.00	32.19	740.43	489.48	362.43
	Suaqui Grande	15.00	15.00	30.62	459.24	490.00	225.03
	Tepache	40.00	40.00	18.18	727.00	461.59	335.58
	Trincheras	393.64	393.64	22.97	9 043.51	2 601.43	23 526.10
	Tubutama	395.00	395.00	21.50	8 492.50	932.50	7 919.26
	Ures	1 075.00	1 075.00	29.27	31 464.51	902.36	28 392.40
	Villa Hidalgo	147.70	147.70	18.00	2 658.60	456.39	1 213.36
Perennes		49 369.69	40 448.73	13.82	559 094.57	8 105.62	4 531 805.56
	Aconchi	185.00	164.00	12.10	1 984.40	2 605.02	5 169.41
	Agua Prieta	410.00	380.00	11.01	4 184.00	1 190.73	4 982.00
	Altar	1 302.12	726.77	9.28	6 743.96	5 770.95	38 919.08
	Arivechi	110.50	110.00	7.80	858.00	1 807.18	1 550.56
	Arizpe	742.00	292.00	12.43	3 630.70	2 551.42	9 263.44
	Bacadéhuachi	23.00	5.00	10.56	52.80	1 137.00	60.03
	Bacanora	142.00	142.00	8.20	1 164.40	1 829.59	2 130.37
	Bacerac	222.00	175.00	7.73	1 352.35	5 056.57	6 838.26
	Bacoachi	260.00	260.00	11.98	3 116.00	1 377.33	4 291.77
	Bácum	3 003.46	1 302.29	15.38	20 035.48	6 811.01	136 461.86
	Banámichi	390.00	183.00	10.38	1 899.20	4 339.30	8 241.21
	Baviácora	255.00	255.00	11.66	2 973.50	3 072.73	9 136.77
	Bavispe	515.00	322.00	7.56	2 433.20	4 183.93	10 180.34
	Benjamín Hill	225.00	35.00	14.60	511.00	1 918.87	980.54
	Caborca	7 103.63	7 103.63	10.45	74 204.40	18 511.09	1 373 604.11
	Cajeme	2 404.95	1 423.23	16.79	23 893.67	2 597.02	62 052.33
	Cananea	330.00	330.00	11.58	3 820.50	1 696.32	6 480.78
	Carbó	1 177.00	1 104.00	12.98	14 334.40	13 204.49	189 278.47
	Cucurpe	189.00	175.00	14.20	2 485.00	2 160.24	5 368.20
	Cumpas	223.00	200.00	10.87	2 174.00	1 150.00	2 500.10
	Empalme	107.97	107.97	12.60	1 360.66	666.31	906.63
	Etchojoa	1.44	1.44	13.54	19.50	14 290.00	278.62
	Fronteras	728.00	661.00	9.10	6 015.00	2 300.08	13 835.00
	General Plutarco Elías Calles	1 660.00	1 605.00	13.83	22 191.00	3 247.55	72 066.43
	Granados	100.00	100.00	10.37	1 037.00	1 140.00	1 182.18
	Guaymas	1 571.43	1 311.45	14.62	19 176.88	4 108.85	78 794.83
	Hermosillo	11 507.75	10 562.75	18.12	191 393.82	6 248.23	1 195 872.77
	Huachinera	118.00	90.00	5.40	485.70	8 720.15	4 235.38

Cuadro 5.26 Estadística agrícola estatal por municipio — Año agrícola 2015-2016

Sonora — Parte 5

Ciclo agrícola	Municipio	Superficie sembrada (ha)	Superficie cosechada (ha)	Rendimiento (t/ha)	Producción (t)	P.M.R. ($/t)	Valor de producción (Miles de $)
	Huásabas	150.00	150.00	11.21	1 681.50	1 125.00	1 891.69
	Huatabampo	137.27	137.27	9.80	1 345.75	2 847.99	3 832.69
	Huépac	376.00	206.00	12.58	2 591.48	2 473.16	6 409.14
	Imuris	648.00	648.00	13.97	9 055.15	2 263.17	20 493.37
	La Colorada	659.00	650.00	12.30	7 995.00	2 636.99	21 082.74
	Magdalena	494.00	483.00	16.24	7 845.40	2 714.68	21 297.76
	Mazatán	30.00	30.00	12.10	363.00	2 697.52	979.20
	Moctezuma	186.00	180.00	10.98	1 976.40	1 174.00	2 320.29
	Nácori Chico	32.00	30.00	11.90	357.00	1 150.00	410.55
	Navojoa	805.25	698.25	7.98	5 589.30	2 993.92	16 733.92
	Nogales	115.00	115.00	13.90	1 598.50	1 883.71	3 011.11
	Opodepe	223.00	185.00	9.78	1 808.50	5 881.21	10 636.17
	Pitiquito	229.14	229.14	16.66	3 817.36	2 028.73	7 744.41
	Puerto Peñasco	158.00	0.00	0.00	0.00	0.00	0.00
	Rayón	275.00	265.00	12.80	3 392.00	2 456.62	8 332.86
	Sahuaripa	227.00	225.00	8.00	1 800.00	1 808.20	3 254.76
	San Felipe de Jesús	117.00	117.00	12.43	1 454.30	2 533.64	3 684.67
	San Ignacio Río Muerto	855.78	374.54	14.91	5 585.25	2 506.31	13 998.38
	San Luis Río Colorado	1 892.90	1 560.90	9.76	15 227.88	34 327.70	522 738.17
	San Miguel de Horcasitas	3 944.00	2 443.00	15.49	37 839.00	13 819.60	522 920.02
	San Pedro de La Cueva	33.00	32.00	11.80	377.60	2 634.33	994.72
	Santa Ana	674.00	672.00	14.90	10 012.17	1 867.32	18 695.96
	Santa Cruz	325.00	325.00	14.65	4 761.25	1 883.19	8 966.34
	Soyopa	25.00	20.00	12.00	240.00	2 633.34	632.00
	Suaqui Grande	80.00	80.00	12.00	960.00	2 589.17	2 485.60
	Tepache	2.00	0.00	0.00	0.00	0.00	0.00
	Trincheras	706.10	706.10	11.25	7 940.61	5 016.08	39 830.73
	Tubutama	37.00	37.00	14.20	525.40	2 835.00	1 489.51
	Ures	751.00	547.00	14.50	7 933.75	2 421.63	19 212.58
	Villa Hidalgo	175.00	175.00	8.52	1 490.50	2 056.19	3 064.75

Cuadro 5.27 Estadística agrícola estatal por municipio — Año agrícola 2015-2016

Tabasco

Ciclo agrícola	Municipio	Superficie sembrada (ha)	Superficie cosechada (ha)	Rendimiento (t/ha)	Producción (t)	P.M.R. ($/t)	Valor de producción (Miles de $)
Total general		7 479.20	7 337.20	48.71	357 382.77	2 869.19	1 025 399.55
Otoño-Invierno		155.00	155.00	5.99	928.45	3 900.01	3 620.96
	Jonuta	155.00	155.00	5.99	928.45	3 900.01	3 620.96
Primavera-Verano		1 055.00	1 055.00	8.20	8 651.00	3 173.98	27 458.09
	Emiliano Zapata	800.00	800.00	8.20	6 560.00	3 100.00	20 336.00
	Jonuta	255.00	255.00	8.20	2 091.00	3 406.07	7 122.09
Perennes		6 269.20	6 127.20	56.76	347 803.32	2 858.86	994 320.50
	Balancán	129.00	68.00	107.57	7 314.76	3 593.91	26 288.59
	Cárdenas	601.00	520.00	65.69	34 159.56	491.84	16 801.16
	Cunduacán	523.00	523.00	54.16	28 328.26	1 308.21	37 059.26
	Huimanguillo	2 233.20	2 233.20	27.63	61 692.53	2 292.79	141 447.97
	Teapa	2 783.00	2 783.00	77.72	216 308.21	3 572.33	772 723.52

Cuadro 5.28 Estadística agrícola estatal por municipio — Año agrícola 2015-2016

Tamaulipas — Parte 1

Ciclo agrícola	Municipio	Superficie sembrada (ha)	Superficie cosechada (ha)	Rendimiento (t/ha)	Producción (t)	P.M.R. ($/t)	Valor de producción (Miles de $)
Total general		386 447.90	366 913.92	13.19	4 841 314.41	1 688.56	8 174 830.54
Otoño-Invierno		261 003.14	259 260.76	5.33	1 382 208.64	3 252.00	4 494 937.95
	Abasolo	14 220.71	13 867.71	6.00	83 206.26	2 900.00	241 298.15
	Aldama	775.00	748.00	24.71	18 484.00	4 909.43	90 745.91
	Altamira	2 084.00	2 084.00	28.13	58 625.36	3 832.97	224 709.05
	Camargo	11 441.43	11 441.43	7.20	82 410.58	2 991.25	246 510.60
	Casas	400.00	400.00	2.00	800.00	2 700.00	2 160.00
	El Mante	2 846.25	2 821.87	3.96	11 163.05	3 462.27	38 649.53
	Gómez Farías	346.00	346.00	1.73	598.84	3 506.39	2 099.80
	González	6 188.37	6 178.37	14.62	90 300.35	3 770.65	340 490.89
	Gustavo Díaz Ordaz	10 942.70	10 942.70	7.39	80 840.32	2 998.98	242 438.47
	Hidalgo	1 725.00	1 725.00	2.12	3 651.50	4 185.26	15 282.47
	Jaumave	1 390.00	1 390.00	2.07	2 876.00	1 240.40	3 567.40
	Llera	1 695.00	1 695.00	6.63	11 235.00	3 133.96	35 210.03
	Mainero	150.00	150.00	1.78	267.50	2 456.45	657.10
	Matamoros	51 528.83	51 506.83	3.25	167 315.06	3 030.62	507 069.20
	Miguel Alemán	3 230.29	3 230.29	6.97	22 528.11	2 932.29	66 058.87
	Padilla	1 614.55	1 481.55	2.11	3 130.24	2 828.89	8 855.10

Cuadro 5.28 Estadística agrícola estatal por municipio — Año agrícola 2015-2016

Tamaulipas — Parte 2

Ciclo agrícola	Municipio	Superficie sembrada (ha)	Superficie cosechada (ha)	Rendimiento (t/ha)	Producción (t)	P.M.R. ($/t)	Valor de producción (Miles de $)
	Reynosa	23 278.16	22 725.16	6.38	144 880.97	3 095.81	448 524.01
	Río Bravo	90 569.95	89 949.95	5.07	455 928.33	3 239.67	1 477 059.50
	San Carlos	113.00	113.00	2.00	226.00	2 800.00	632.80
	Soto La Marina	195.54	195.54	4.65	909.62	2 890.97	2 629.69
	Tula	101.00	101.00	77.24	7 801.00	12 368.59	96 487.36
	Valle Hermoso	35 407.36	35 407.36	3.78	133 697.95	2 995.18	400 449.42
	Villagrán	750.00	750.00	1.77	1 326.50	2 486.02	3 297.70
	Xicoténcatl	10.00	10.00	0.61	6.10	9 000.00	54.90
Primavera-Verano		30 976.21	30 717.21	5.93	182 208.48	5 266.47	959 596.24
	Aldama	121.50	121.50	2.39	290.25	6 386.64	1 853.72
	Altamira	484.00	484.00	24.93	12 067.85	6 898.69	83 252.34
	Camargo	93.73	93.73	1.20	112.48	8 100.00	911.06
	Casas	300.00	300.00	3.00	900.00	3 100.00	2 790.00
	El Mante	6 845.52	6 845.52	1.90	12 999.71	6 605.25	85 866.30
	Gómez Farías	330.00	330.00	2.51	828.30	7 182.80	5 949.51
	González	11 036.33	11 036.33	3.80	41 989.79	5 984.59	251 291.59
	Hidalgo	2 169.00	2 169.00	5.62	12 187.75	3 239.86	39 486.60
	Jaumave	1 490.00	1 490.00	2.52	3 748.50	4 670.56	17 507.60
	Llera	3 191.50	3 191.50	20.55	65 595.28	4 601.09	301 810.01
	Mainero	379.00	379.00	2.94	1 115.99	2 349.41	2 621.92
	Miguel Alemán	22.13	22.13	137.90	3 051.72	11 374.81	34 712.68
	Padilla	1 586.50	1 517.50	2.69	4 080.80	5 429.26	22 155.71
	Río Bravo	70.00	70.00	0.40	28.00	7 500.00	210.00
	Soto La Marina	242.00	242.00	5.54	1 340.67	3 249.17	4 356.10
	Tula	1 316.00	1 176.00	12.98	15 263.03	5 680.55	86 702.34
	Villagrán	1 070.00	1 070.00	5.17	5 534.10	2 121.66	11 741.49
	Xicoténcatl	229.00	179.00	6.00	1 074.26	5 936.44	6 377.27
Perennes		94 468.55	76 935.95	42.59	3 276 897.29	830.14	2 720 296.35
	Abasolo	3 317.30	2 831.55	20.14	57 024.74	1 235.24	70 439.05
	Aldama	281.00	226.00	34.46	7 788.02	1 909.36	14 870.16
	Altamira	41.00	21.00	83.00	1 743.00	4 410.32	7 687.19
	Antiguo Morelos	681.00	681.00	61.70	42 019.00	530.44	22 288.47
	Camargo	215.39	215.39	18.19	3 918.44	705.14	2 763.04
	Casas	860.18	691.90	21.76	15 054.71	1 482.42	22 317.33
	El Mante	15 787.90	12 425.72	68.09	846 017.13	455.28	385 175.70
	Gómez Farías	5 242.98	4 157.81	64.32	267 437.46	787.46	210 596.86
	González	4 036.39	3 229.07	65.81	212 498.06	707.87	150 420.91

Cuadro 5.28 Estadística agrícola estatal por municipio — Año agrícola 2015-2016

Tamaulipas — Parte 3

Ciclo agrícola	Municipio	Superficie sembrada (ha)	Superficie cosechada (ha)	Rendimiento (t/ha)	Producción (t)	P.M.R. ($/t)	Valor de producción (Miles de $)
	Güémez	8 165.65	7 966.15	23.08	183 887.71	1 611.60	296 353.54
	Guerrero	194.49	194.49	26.99	5 249.29	735.43	3 860.48
	Gustavo Díaz Ordaz	93.34	90.34	17.76	1 604.61	891.69	1 430.82
	Hidalgo	6 260.13	5 610.30	22.79	127 868.04	1 154.26	147 592.81
	Jaumave	1 440.00	872.00	18.00	15 693.53	1 348.29	21 159.45
	Llera	4 774.78	3 899.37	24.38	95 061.72	1 911.48	181 708.42
	Mainero	168.70	168.70	20.13	3 395.59	1 329.28	4 513.68
	Matamoros	312.59	309.59	26.00	8 049.34	987.00	7 944.70
	Miguel Alemán	253.81	253.81	31.68	8 041.87	698.06	5 613.68
	Nuevo Morelos	205.00	205.00	81.01	16 606.50	493.68	8 198.24
	Ocampo	611.00	558.00	80.09	44 690.22	481.83	21 533.09
	Padilla	12 799.66	10 893.23	25.30	275 590.10	1 662.59	458 194.06
	Reynosa	102.91	100.41	17.77	1 783.97	844.04	1 505.74
	Río Bravo	629.49	629.49	23.32	14 677.52	1 076.55	15 801.13
	San Carlos	132.74	96.79	23.85	2 308.44	1 395.26	3 220.88
	Soto La Marina	4 606.32	3 324.32	25.97	86 340.27	1 109.65	95 807.24
	Tula	2 255.20	655.20	14.68	9 616.80	2 862.58	27 528.83
	Valle Hermoso	308.27	308.27	25.02	7 713.75	902.00	6 957.78
	Victoria	2 949.07	2 750.68	24.30	66 844.44	1 843.22	123 209.12
	Villagrán	694.86	629.80	23.70	14 929.02	982.83	14 672.73
	Xicoténcatl	17 047.40	12 940.57	64.41	833 444.00	464.26	386 931.22

Cuadro 5.29 Estadística agrícola estatal por municipio — Año agrícola 2015-2016

Tlaxcala — Parte 1

Ciclo agrícola	Municipio	Superficie sembrada (ha)	Superficie cosechada (ha)	Rendimiento (t/ha)	Producción (t)	P.M.R. ($/t)	Valor de producción (Miles de $)
Total general		26 834.49	26 702.49	15.03	401 344.40	1 674.08	671 883.96
Otoño-Invierno		1 826.17	1 826.17	14.13	25 798.94	1 728.03	44 581.37
	Acuamanala de Miguel Hidalgo	37.00	37.00	12.64	467.50	892.67	417.33
	Amaxac de Guerrero	27.00	27.00	10.48	283.00	1 240.22	350.97
	Apizaco	74.00	74.00	15.12	1 119.20	798.91	894.14
	Atlangatepec	33.68	33.68	17.00	572.56	636.28	364.31
	Atltzayanca	17.00	17.00	20.00	340.00	300.00	102.00
	Benito Juárez	35.00	35.00	16.00	560.04	836.20	468.31
	Calpulalpan	22.00	22.00	16.73	368.00	715.84	263.42

Cuadro 5.29 Estadística agrícola estatal por municipio — Año agrícola 2015-2016

Tlaxcala — Parte 2

Ciclo agrícola	Municipio	Superficie sembrada (ha)	Superficie cosechada (ha)	Rendimiento (t/ha)	Producción (t)	P.M.R. ($/t)	Valor de producción (Miles de $)
	Chiautempan	44.00	44.00	9.77	430.00	1 588.97	683.26
	Cuapiaxtla	39.00	39.00	21.85	852.00	566.20	482.40
	Cuaxomulco	47.00	47.00	10.26	482.23	1 500.61	723.64
	Españita	13.00	13.00	10.01	130.07	2 026.40	263.59
	Huamantla	388.23	388.23	20.96	8 138.60	689.94	5 615.17
	Hueyotlipan	15.00	15.00	13.67	205.10	1 225.68	251.39
	Ixtacuixtla de Mariano Matamoros	76.37	76.37	5.56	424.73	5 336.18	2 266.41
	La Magdalena Tlaltelulco	10.00	10.00	4.40	44.00	2 666.82	117.34
	Lázaro Cárdenas	38.00	38.00	21.74	826.00	1 222.76	1 010.00
	Nanacamilpa de Mariano Arista	29.00	29.00	8.34	241.88	1 858.35	449.52
	Natívitas	229.41	229.41	12.20	2 797.97	3 519.75	9 848.14
	Panotla	7.98	7.98	17.00	135.66	696.25	94.45
	Papalotla de Xicohténcatl	15.00	15.00	7.00	105.00	1 990.76	209.03
	San Jerónimo Zacualpan	19.00	19.00	10.61	201.50	1 543.87	311.09
	San Juan Huactzinco	9.00	9.00	3.55	31.96	4 021.22	128.52
	San Lorenzo Axocomanitla	7.00	7.00	7.86	55.00	1 645.45	90.50
	San Lucas Tecopilco	18.00	18.00	11.00	198.00	1 491.49	295.32
	San Pablo del Monte	6.00	6.00	6.00	36.00	3 100.00	111.60
	Sanctórum de Lázaro Cárdenas	24.00	24.00	6.21	148.95	2 477.48	369.02
	Santa Ana Nopalucan	9.72	9.72	13.04	126.79	1 404.80	178.11
	Santa Apolonia Teacalco	42.75	42.75	15.92	680.38	782.85	532.64
	Santa Catarina Ayometla	3.00	3.00	2.00	6.00	6 150.00	36.90
	Santa Cruz Tlaxcala	10.00	10.00	10.08	100.80	1 295.69	130.61
	Tenancingo	5.00	5.00	2.80	14.00	6 150.00	86.10
	Teolocholco	5.00	5.00	13.31	66.54	909.43	60.51
	Tepetitla de Lardizábal	168.62	168.62	14.98	2 525.23	4 257.34	10 750.75
	Tepeyanco	8.00	8.00	3.69	29.50	5 099.15	150.43
	Terrenate	55.00	55.00	5.36	295.00	11 288.14	3 330.00
	Tetla de La Solidaridad	30.00	30.00	7.64	229.30	1 615.34	370.40
	Tetlatlahuca	65.84	65.84	13.70	901.80	1 023.33	922.84
	Tlaxcala	21.57	21.57	10.90	235.07	1 482.94	348.59
	Tlaxco	37.00	37.00	14.43	534.05	845.95	451.78
	Totolac	13.00	13.00	10.77	140.00	1 502.85	210.40
	Tzompantepec	5.00	5.00	20.00	100.00	300.00	30.00
	Xaltocan	10.00	10.00	11.40	114.04	1 291.18	147.25
	Xicohtzinco	6.00	6.00	10.00	60.00	691.67	41.50

Cuadro 5.29 Estadística agrícola estatal por municipio — Año agrícola 2015-2016

Tlaxcala — Parte 3

Ciclo agrícola	Municipio	Superficie sembrada (ha)	Superficie cosechada (ha)	Rendimiento (t/ha)	Producción (t)	P.M.R. ($/t)	Valor de producción (Miles de $)
	Yauhquemehcan	15.00	15.00	10.20	152.99	1 458.72	223.17
	Zacatelco	35.00	35.00	8.36	292.50	1 362.45	398.52
Primavera-Verano		22 221.51	22 221.51	9.17	203 833.74	2 519.92	513 644.95
	Acuamanala de Miguel Hidalgo	201.00	201.00	3.40	683.63	3 190.39	2 181.05
	Amaxac de Guerrero	158.00	158.00	3.36	531.00	3 178.20	1 687.62
	Apizaco	92.00	92.00	9.33	858.40	1 685.32	1 446.68
	Atlangatepec	136.08	136.08	5.32	723.78	2 374.37	1 718.52
	Atltzayanca	286.00	286.00	18.70	5 349.02	4 596.34	24 585.91
	Benito Juárez	323.00	323.00	3.14	1 015.24	3 449.71	3 502.29
	Calpulalpan	122.00	122.00	5.92	722.10	3 223.38	2 327.60
	Chiautempan	113.00	113.00	3.26	368.15	3 446.41	1 268.82
	Cuapiaxtla	951.00	951.00	17.15	16 306.00	2 665.84	43 469.20
	Cuaxomulco	112.00	112.00	3.26	364.80	3 485.94	1 271.67
	El Carmen Tequexquitla	241.00	241.00	9.05	2 180.40	3 656.85	7 973.40
	Españita	78.00	78.00	5.48	427.70	3 217.60	1 376.17
	Huamantla	5 060.00	5 060.00	16.12	81 564.50	2 144.25	174 895.06
	Hueyotlipan	503.00	503.00	3.00	1 507.95	3 583.56	5 403.83
	Ixtacuixtla de Mariano Matamoros	953.24	953.24	6.95	6 623.39	2 431.69	16 106.01
	La Magdalena Tlaltelulco	495.00	495.00	3.56	1 762.30	3 166.37	5 580.09
	Lázaro Cárdenas	454.00	454.00	23.41	10 627.00	1 602.63	17 031.10
	Muñoz de Domingo Arenas	39.20	39.20	6.07	238.00	2 146.11	510.78
	Nanacamilpa de Mariano Arista	109.00	109.00	3.19	347.30	3 347.41	1 162.56
	Natívitas	1 294.11	1 294.11	6.32	8 184.02	2 815.32	23 040.66
	Panotla	450.00	450.00	5.63	2 535.55	2 258.62	5 726.85
	Papalotla de Xicohténcatl	198.00	198.00	3.41	676.15	3 231.18	2 184.76
	San Francisco Tetlanohcan	8.00	8.00	1.55	12.40	6 513.43	80.77
	San Jerónimo Zacualpan	26.00	26.00	5.56	144.64	2 230.04	322.55
	San Juan Huactzinco	109.00	109.00	3.36	366.44	3 283.57	1 203.23
	San Lorenzo Axocomanitla	362.00	362.00	3.56	1 289.98	3 087.25	3 982.49
	San Lucas Tecopilco	148.00	148.00	2.82	417.60	3 952.32	1 650.49
	San Pablo del Monte	32.00	32.00	2.87	91.68	3 705.39	339.71
	Sanctórum de Lázaro Cárdenas	265.00	265.00	2.93	777.09	4 082.73	3 172.65
	Santa Ana Nopalucan	95.60	95.60	4.57	436.83	2 438.75	1 065.31
	Santa Apolonia Teacalco	166.09	166.09	6.89	1 144.75	1 980.23	2 266.87
	Santa Catarina Ayometla	317.00	317.00	3.55	1 124.94	3 061.25	3 443.72

Tlaxcala Parte 4

Ciclo agrícola	Municipio	Superficie sembrada (ha)	Superficie cosechada (ha)	Rendimiento (t/ha)	Producción (t)	P.M.R. ($/t)	Valor de producción (Miles de $)
	Santa Cruz Quilehtla	71.00	71.00	3.27	232.19	3 188.04	740.23
	Santa Cruz Tlaxcala	292.00	292.00	3.45	1 007.75	3 230.85	3 255.89
	Santa Isabel Xiloxoxtla	77.00	77.00	3.76	289.83	2 876.12	833.59
	Tenancingo	75.00	75.00	3.22	241.77	3 423.53	827.71
	Teolocholco	194.00	194.00	3.55	689.64	3 343.68	2 305.94
	Tepetitla de Lardizábal	1 646.19	1 646.19	12.09	19 901.71	1 636.55	32 570.11
	Tepeyanco	362.00	362.00	4.16	1 506.06	3 307.03	4 980.58
	Terrenate	532.00	532.00	11.02	5 865.10	3 688.32	21 632.34
	Tetla de La Solidaridad	111.00	111.00	2.74	304.40	3 602.96	1 096.74
	Tetlatlahuca	980.00	980.00	4.55	4 455.11	2 681.14	11 944.77
	Tlaxcala	935.00	935.00	3.46	3 237.94	3 492.86	11 309.68
	Tlaxco	302.00	302.00	3.95	1 191.82	3 870.04	4 612.40
	Tocatlán	139.00	139.00	6.82	947.98	3 400.00	3 223.13
	Totolac	121.00	121.00	3.38	409.50	3 429.31	1 404.30
	Tzompantepec	257.00	257.00	7.11	1 826.80	3 393.43	6 199.12
	Xaloztoc	573.00	573.00	10.90	6 243.60	3 783.65	23 623.60
	Xaltocan	247.00	247.00	3.41	842.63	3 410.60	2 873.88
	Xicohtzinco	109.00	109.00	3.40	370.97	3 680.29	1 365.28
	Yauhquemehcan	152.00	152.00	3.42	520.40	3 468.06	1 804.78
	Zacatelco	1 022.00	1 022.00	3.56	3 633.41	3 152.54	11 454.46
	Ziltlaltépec de Trinidad Sánchez Santos	127.00	127.00	5.61	712.40	5 064.57	3 608.00
Perennes		2 786.81	2 654.81	64.68	171 711.72	661.91	113 657.64
	Amaxac de Guerrero	77.00	77.00	39.21	3 019.00	1 299.30	3 922.60
	Apizaco	184.00	182.00	59.47	10 824.00	607.42	6 574.70
	Atlangatepec	37.89	36.89	80.00	2 951.20	686.45	2 025.85
	Atltzayanca	60.00	60.00	9.75	585.00	2 084.62	1 219.50
	Benito Juárez	11.00	10.00	85.00	850.00	673.59	572.54
	Calpulalpan	7.00	7.00	85.09	595.63	665.47	396.36
	Chiautempan	65.00	65.00	56.00	3 640.00	733.54	2 670.09
	Cuapiaxtla	12.00	10.00	75.00	750.00	310.00	232.50
	Cuaxomulco	105.00	105.00	48.97	5 142.00	876.56	4 507.28
	El Carmen Tequexquitla	8.00	8.00	75.00	600.00	310.00	186.00
	Españita	3.00	2.00	79.00	158.00	667.70	105.50
	Huamantla	337.00	337.00	68.47	23 073.95	314.65	7 260.26
	Hueyotlipan	30.00	30.00	80.00	2 400.00	664.75	1 595.40
	Ixtacuixtla de Mariano Matamoros	672.82	638.82	69.33	44 290.40	736.38	32 614.66

Cuadro 5.29 Estadística agrícola estatal por municipio — Año agrícola 2015-2016

Tlaxcala — Parte 5

Ciclo agrícola	Municipio	Superficie sembrada (ha)	Superficie cosechada (ha)	Rendimiento (t/ha)	Producción (t)	P.M.R. ($/t)	Valor de producción (Miles de $)
	Lázaro Cárdenas	4.00	4.00	75.00	300.00	310.00	93.00
	Muñoz de Domingo Arenas	19.55	19.55	41.00	801.55	414.88	332.55
	Nanacamilpa de Mariano Arista	8.00	8.00	80.00	640.00	673.29	430.91
	Natívitas	177.59	170.59	68.00	11 600.12	728.87	8 454.98
	Panotla	117.39	117.39	66.98	7 862.78	620.65	4 880.04
	Papalotla de Xicohténcatl	35.00	35.00	58.00	2 030.00	730.23	1 482.37
	San Pablo del Monte	10.00	10.00	58.00	580.00	682.58	395.90
	Sanctórum de Lázaro Cárdenas	7.00	5.00	85.00	425.00	675.50	287.09
	Santa Cruz Tlaxcala	80.00	80.00	59.00	4 720.00	594.05	2 803.92
	Tenancingo	18.00	12.00	59.00	708.00	730.74	517.36
	Teolocholco	12.00	12.00	56.00	672.00	736.42	494.87
	Tepetitla de Lardizábal	52.83	52.83	69.00	3 645.27	613.64	2 236.88
	Tepeyanco	33.00	23.00	24.43	562.00	2 679.88	1 506.09
	Terrenate	3.00	3.00	75.00	225.00	310.00	69.75
	Tetla de La Solidaridad	32.00	30.00	82.00	2 460.00	665.73	1 637.70
	Tetlatlahuca	226.56	207.56	71.00	14 736.76	658.15	9 699.00
	Tlaxcala	11.18	11.18	67.00	749.06	660.39	494.67
	Tlaxco	132.00	90.00	80.00	7 200.00	675.36	4 862.59
	Totolac	42.00	42.00	67.00	2 814.00	706.30	1 987.53
	Tzompantepec	5.00	5.00	75.00	375.00	310.00	116.25
	Xaloztoc	4.00	4.00	75.00	300.00	310.00	93.00
	Xaltocan	9.00	6.00	50.00	300.00	979.85	293.96
	Xicohtzinco	14.00	14.00	59.00	826.00	731.56	604.27
	Yauhquemehcan	24.00	24.00	100.00	2 400.00	706.43	1 695.43
	Zacatelco	100.00	100.00	59.00	5 900.00	729.54	4 304.29

Cuadro 5.30 Estadística agrícola estatal por municipio — Año agrícola 2015-2016

Veracruz de Ignacio de la Llave — Parte 1

Ciclo agrícola	Municipio	Superficie sembrada (ha)	Superficie cosechada (ha)	Rendimiento (t/ha)	Producción (t)	P.M.R. ($/t)	Valor de producción (Miles de $)
Total general		94 209.13	93 502.76	59.99	5 609 571.07	739.87	4 150 335.99
Otoño-Invierno		6 708.70	6 703.93	12.41	83 196.83	3 213.20	267 327.91
	Actopan	744.29	739.52	47.96	35 468.31	2 106.19	74 703.06
	Alvarado	150.70	150.70	20.50	3 089.35	3 511.66	10 848.75
	Camarón de Tejeda	84.00	84.00	3.57	299.80	7 770.57	2 329.62
	Carrillo Puerto	6.00	6.00	2.30	13.80	4 200.00	57.96
	Cotaxtla	407.00	407.00	4.49	1 827.00	6 333.50	11 571.31
	Cuitláhuac	4.00	4.00	2.30	9.20	4 200.00	38.64
	Jalacingo	1 400.50	1 400.50	2.20	3 081.10	9 000.00	27 729.90
	Jamapa	155.00	155.00	16.31	2 527.50	2 122.06	5 363.51
	La Antigua	16.72	16.72	3.16	52.85	4 029.59	212.97
	Manlio Fabio Altamirano	400.13	400.13	10.24	4 098.73	4 599.25	18 851.11
	Medellín	498.00	498.00	11.40	5 678.25	2 788.19	15 832.06
	Paso de Ovejas	75.26	75.26	12.22	919.49	2 940.96	2 704.17
	Perote	34.70	34.70	1.91	66.18	7 707.08	510.02
	Puente Nacional	129.77	129.77	10.35	1 343.36	3 450.54	4 635.30
	Soledad de Doblado	223.00	223.00	9.25	2 063.50	6 210.72	12 815.83
	Tierra Blanca	694.10	694.10	7.01	4 866.15	3 557.19	17 309.82
	Tlalixcoyan	1 314.24	1 314.24	9.20	12 086.03	4 206.61	50 841.25
	Ursulo Galván	1.39	1.39	1.20	1.67	11 000.00	18.35
	Veracruz	289.70	289.70	18.96	5 492.03	1 572.77	8 637.70
	Villa Aldama	80.20	80.20	2.65	212.53	10 900.00	2 316.58
Primavera-Verano		8 772.64	8 772.64	15.22	133 512.14	4 580.97	611 615.38
	Actopan	99.66	99.66	13.83	1 378.43	5 166.61	7 121.79
	Altotonga	757.50	757.50	23.73	17 978.45	5 253.14	94 443.28
	Carrillo Puerto	31.00	31.00	2.52	78.12	4 000.00	312.48
	Cotaxtla	360.00	360.00	4.74	1 706.60	6 117.87	10 440.75
	Cuitláhuac	20.00	20.00	2.80	56.00	4 000.00	224.00
	Jalacingo	1 823.00	1 823.00	23.14	42 185.80	4 714.94	198 903.54
	Jamapa	106.00	106.00	20.42	2 164.40	1 767.79	3 826.20
	La Antigua	15.07	15.07	2.79	41.97	4 135.59	173.61
	Manlio Fabio Altamirano	117.21	117.21	3.69	431.94	5 245.18	2 265.60
	Medellín	472.00	472.00	9.20	4 340.10	2 407.65	10 449.44
	Paso de Ovejas	56.58	56.58	14.37	812.81	5 043.12	4 099.10
	Paso del Macho	20.00	20.00	2.75	55.00	4 000.00	220.00
	Perote	1 417.00	1 417.00	22.42	31 774.80	4 376.69	139 068.48
	Puente Nacional	86.95	86.95	6.31	548.29	4 802.11	2 632.94

Cuadro 5.30 Estadística agrícola estatal por municipio — Año agrícola 2015-2016

Veracruz de Ignacio de la Llave — Parte 2

Ciclo agrícola	Municipio	Superficie sembrada (ha)	Superficie cosechada (ha)	Rendimiento (t/ha)	Producción (t)	P.M.R. ($/t)	Valor de producción (Miles de $)
	Soledad de Doblado	164.00	164.00	9.66	1 583.50	5 862.95	9 283.99
	Tierra Blanca	1 210.19	1 210.19	6.91	8 358.91	4 278.18	35 760.92
	Tlalixcoyan	1 752.04	1 752.04	8.04	14 087.29	4 395.21	61 916.52
	Ursulo Galván	8.44	8.44	2.39	20.13	5 618.18	113.09
	Villa Aldama	256.00	256.00	23.08	5 909.60	5 137.34	30 359.65
Perennes		78 727.79	78 026.19	69.12	5 392 862.10	606.62	3 271 392.70
	Actopan	5 928.59	5 533.99	44.15	244 304.90	890.31	217 507.37
	Altotonga	20.50	20.50	32.67	669.75	524.31	351.15
	Angel R. Cabada	270.00	270.00	102.00	27 540.00	454.71	12 522.71
	Atoyac	1 231.00	1 216.00	92.00	111 872.00	494.85	55 359.86
	Camarón de Tejeda	857.00	857.00	101.02	86 571.00	553.65	47 929.66
	Carrillo Puerto	3 804.00	3 786.00	66.94	253 444.50	665.39	168 638.48
	Coatepec	2 640.00	2 625.00	57.89	151 956.00	540.39	82 114.97
	Cotaxtla	3 698.00	3 698.00	58.72	217 138.00	1 182.70	256 810.19
	Cuitláhuac	3 198.00	3 181.00	64.03	203 665.00	680.71	138 637.51
	El Higo	10 023.81	10 023.81	68.88	690 396.88	453.07	312 795.79
	Emiliano Zapata	628.00	613.00	19.59	12 009.50	969.85	11 647.41
	Isla	25.00	25.00	86.30	2 157.50	460.00	992.45
	Jalacingo	119.00	119.00	33.20	3 951.00	500.61	1 977.89
	Jamapa	321.00	321.00	64.71	20 772.00	1 417.87	29 451.90
	Jilotepec	493.60	493.60	60.00	29 616.00	477.29	14 135.42
	Juan Rodríguez Clara	136.00	136.00	86.30	11 736.80	460.00	5 398.94
	La Antigua	1 197.63	1 197.63	94.76	113 492.84	485.72	55 125.58
	Manlio Fabio Altamirano	3 675.00	3 675.00	88.80	326 348.83	609.15	198 795.72
	Medellín	1 198.00	1 198.00	83.97	100 600.00	634.57	63 838.14
	Naolinco	466.40	466.40	65.00	30 316.00	477.54	14 477.10
	Omealca	2 112.00	2 090.00	97.41	203 590.00	501.31	102 062.04
	Pánuco	17 084.99	17 007.99	70.21	1 194 151.83	493.19	588 938.83
	Paso de Ovejas	1 499.33	1 426.33	20.54	29 297.34	2 245.75	65 794.58
	Paso del Macho	3 261.00	3 241.00	79.02	256 118.60	576.30	147 601.13
	Perote	308.00	308.00	28.41	8 750.00	605.85	5 301.20
	Pueblo Viejo	742.00	742.00	90.00	66 780.00	450.83	30 106.43
	Puente Nacional	484.50	484.50	14.29	6 921.83	2 811.14	19 458.22
	Soconusco	20.00	20.00	12.50	250.00	3 676.00	919.00
	Soledad de Doblado	1 033.00	1 033.00	58.90	60 842.10	1 133.77	68 981.00
	Tempoal	2 819.00	2 819.00	58.71	165 500.00	454.28	75 182.92
	Tierra Blanca	872.80	872.80	50.68	44 237.23	716.79	31 708.76

Cuadro 5.30 Estadística agrícola estatal por municipio — Año agrícola 2015-2016

Veracruz de Ignacio de la Llave — Parte 3

Ciclo agrícola	Municipio	Superficie sembrada (ha)	Superficie cosechada (ha)	Rendimiento (t/ha)	Producción (t)	P.M.R. ($/t)	Valor de producción (Miles de $)
	Tlalixcoyan	903.90	903.90	28.94	26 154.42	4 044.84	105 790.52
	Ursulo Galván	4 907.90	4 892.90	93.59	457 915.90	487.44	223 207.84
	Veracruz	299.84	299.84	100.50	30 132.95	468.33	14 112.08
	Xalapa	230.00	230.00	22.87	5 260.00	939.45	4 941.49
	Yanga	2 219.00	2 199.00	90.22	198 401.40	497.87	98 778.42

Cuadro 5.31 Estadística agrícola estatal por municipio — Año agrícola 2015-2016

Yucatán — Parte 1

Ciclo agrícola	Municipio	Superficie sembrada (ha)	Superficie cosechada (ha)	Rendimiento (t/ha)	Producción (t)	P.M.R. ($/t)	Valor de producción (Miles de $)
Total general		58 869.28	57 708.52	16.15	931 960.99	1 375.99	1 282 366.20
Otoño-Invierno		6 942.10	6 920.73	10.17	70 384.36	6 106.05	429 770.73
	Akil	67.39	67.39	11.96	805.97	5 338.28	4 302.47
	Baca	20.00	20.00	15.44	308.88	15 928.62	4 920.21
	Buctzotz	29.10	29.10	14.78	430.05	6 963.84	2 994.79
	Calotmul	6.00	6.00	20.08	120.50	6 394.73	770.53
	Cansahcab	10.00	10.00	9.80	98.02	4 623.86	453.23
	Chicxulub Pueblo	2.32	2.32	11.93	27.67	12 601.03	348.80
	Chocholá	0.28	0.28	12.89	3.61	6 938.84	25.05
	Conkal	4.30	4.30	7.55	32.46	6 372.61	206.83
	Cuzamá	0.98	0.98	0.62	0.61	23 327.87	14.17
	Dzán	80.21	80.21	7.89	632.63	5 445.46	3 444.95
	Dzemul	2.00	2.00	8.00	16.00	6 550.00	104.80
	Dzidzantún	37.00	37.00	9.57	354.01	6 049.91	2 141.73
	Dzilam González	26.00	26.00	10.81	280.97	6 121.52	1 720.02
	Espita	12.80	12.80	8.18	104.72	10 925.26	1 144.09
	Halachó	31.82	31.82	8.68	276.23	21 435.03	5 921.10
	Hunucmá	14.30	14.30	10.04	143.60	7 458.29	1 071.03
	Ixil	37.50	33.50	6.26	209.75	5 422.38	1 137.32
	Kanasín	28.20	28.20	30.00	846.10	7 795.49	6 595.79
	Kinchil	0.72	0.36	30.00	10.80	25 000.00	270.00
	Maní	41.52	41.52	14.93	619.92	5 154.07	3 195.16
	Maxcanú	3.22	3.22	12.53	40.35	10 374.84	418.62
	Mérida	22.00	22.00	13.22	290.85	7 506.04	2 183.11
	Mocochá	4.04	3.40	10.79	36.70	6 003.42	220.33
	Motul	16.80	16.80	6.78	113.95	6 154.99	701.34

Cuadro 5.31 Estadística agrícola estatal por municipio — Año agrícola 2015-2016

Yucatán — Parte 2

Ciclo agrícola	Municipio	Superficie sembrada (ha)	Superficie cosechada (ha)	Rendimiento (t/ha)	Producción (t)	P.M.R. ($/t)	Valor de producción (Miles de $)
	Muna	713.03	713.03	3.10	2 210.81	3 285.44	7 263.48
	Muxupip	3.50	3.50	7.86	27.50	5 818.18	160.00
	Oxkutzcab	159.11	159.11	17.14	2 727.75	4 669.45	12 737.08
	Panabá	187.00	187.00	5.41	1 011.67	3 995.45	4 042.07
	Peto	118.00	118.00	4.59	542.00	6 007.52	3 256.07
	Sacalum	7.14	7.14	12.55	89.58	3 971.16	355.73
	San Felipe	1.00	1.00	11.50	11.50	8 100.43	93.16
	Santa Elena	267.30	267.30	2.89	772.50	2 902.90	2 242.48
	Seyé	0.42	0.42	10.95	4.60	26 900.00	123.71
	Sinanché	19.00	19.00	8.24	156.60	6 686.29	1 047.07
	Sucilá	20.00	20.00	7.60	151.96	5 044.12	766.51
	Tekal de Venegas	3.50	3.00	20.00	60.00	8 000.00	480.00
	Tekax	795.82	782.17	43.38	33 928.24	7 409.10	251 377.63
	Telchac Pueblo	11.00	11.00	10.02	110.18	7 948.16	875.73
	Temozón	4.10	4.10	15.51	63.60	15 704.21	998.77
	Teya	0.50	0.50	20.00	10.00	11 000.00	110.00
	Ticul	29.78	29.78	14.26	424.60	4 548.50	1 931.30
	Timucuy	5.80	3.58	9.26	33.16	9 484.77	314.49
	Tixkokob	9.00	9.00	8.37	75.31	6 595.77	496.73
	Tixpéhual	3.80	3.80	8.18	31.10	6 958.86	216.41
	Tizimín	4 044.10	4 044.10	5.36	21 689.05	4 282.06	92 873.77
	Tunkás	5.00	5.00	12.80	64.00	19 695.31	1 260.50
	Umán	11.70	11.70	12.76	149.30	6 551.29	978.11
	Yaxkukul	2.00	2.00	7.00	14.00	5 701.78	79.82
	Yobaín	22.00	22.00	10.05	221.00	6 265.35	1 384.64
Primavera-Verano		7 251.64	7 240.02	4.18	30 244.00	4 534.65	137 145.96
	Akil	74.04	74.04	13.32	986.04	4 592.39	4 528.33
	Baca	16.00	16.00	13.34	213.39	15 209.81	3 245.62
	Buctzotz	6.00	6.00	16.03	96.18	9 228.81	887.63
	Calotmul	4.57	4.57	18.23	83.30	10 574.07	880.77
	Cansahcab	12.00	12.00	9.83	117.98	6 352.34	749.50
	Chemax	0.35	0.35	19.66	6.88	24 605.26	169.31
	Chicxulub Pueblo	1.74	1.74	12.12	21.09	12 479.16	263.13
	Chocholá	0.50	0.50	12.00	6.00	5 283.08	31.69
	Conkal	1.10	1.10	13.45	14.80	11 337.84	167.80
	Dzán	76.59	76.59	9.38	718.26	4 484.35	3 220.94
	Dzidzantún	20.00	20.00	9.15	183.00	7 151.42	1 308.71

Cuadro 5.31 Estadística agrícola estatal por municipio — Año agrícola 2015-2016

Yucatán — Parte 3

Ciclo agrícola	Municipio	Superficie sembrada (ha)	Superficie cosechada (ha)	Rendimiento (t/ha)	Producción (t)	P.M.R. ($/t)	Valor de producción (Miles de $)
	Dzilam González	16.00	16.00	10.66	170.55	8 434.72	1 438.54
	Espita	5.50	5.50	16.14	88.79	5 616.13	498.66
	Halachó	9.64	9.64	8.12	78.23	18 041.13	1 411.39
	Hunucmá	27.64	25.00	8.23	205.79	8 172.60	1 681.87
	Ixil	12.00	10.50	4.43	46.52	6 107.18	284.08
	Izamal	4.20	4.20	9.29	39.02	28 205.12	1 100.51
	Kanasín	24.60	24.60	12.42	305.58	9 062.82	2 769.38
	Kinchil	1.12	1.12	26.79	30.00	34 453.33	1 033.77
	Maní	65.16	65.16	9.88	643.72	4 591.76	2 955.79
	Maxcanú	30.00	30.00	1.38	41.40	4 139.71	171.38
	Mérida	26.04	26.04	12.07	314.34	7 331.89	2 304.70
	Mocochá	0.80	0.80	20.00	16.00	12 475.00	199.60
	Motul	7.50	5.50	14.96	82.29	15 518.12	1 276.99
	Muna	1 430.36	1 430.36	2.90	4 148.04	2 926.52	12 139.33
	Oxkutzcab	169.72	169.72	11.59	1 967.73	4 407.45	8 672.67
	Panabá	113.00	113.00	15.78	1 783.02	1 105.66	1 971.41
	Sacalum	24.66	24.66	7.36	181.55	4 238.00	769.40
	Santa Elena	680.10	680.10	2.80	1 904.28	2 817.96	5 366.18
	Seyé	0.28	0.28	12.71	3.56	21 000.00	74.73
	Sinanché	6.30	6.30	9.76	61.51	7 232.82	444.90
	Sucilá	67.50	67.50	23.79	1 605.80	752.81	1 208.87
	Tekax	364.19	364.19	5.90	2 148.72	3 166.55	6 804.03
	Telchac Pueblo	9.50	6.50	10.74	69.79	7 456.62	520.40
	Temax	3.00	3.00	11.63	34.90	4 668.48	162.93
	Temozón	2.00	2.00	18.51	37.02	13 786.29	510.30
	Tepakán	1.00	0.50	7.60	3.80	28 000.00	106.40
	Ticul	36.68	36.68	10.68	391.61	4 551.52	1 782.40
	Timucuy	0.48	0.00	0.00	0.00	0.00	0.00
	Tixkokob	4.00	2.50	13.20	33.00	8 537.58	281.74
	Tizimín	3 870.84	3 870.84	2.86	11 055.87	5 570.88	61 590.99
	Umán	11.58	11.58	13.21	152.94	6 322.83	967.00
	Valladolid	0.36	0.36	35.00	12.60	28 080.64	353.82
	Yobaín	13.00	13.00	10.70	139.11	6 026.69	838.37
Perennes		44 675.54	43 547.77	19.09	831 332.63	860.61	715 449.51
	Abalá	94.40	94.40	18.67	1 762.00	950.53	1 674.83
	Acanceh	184.63	178.63	24.59	4 392.30	909.96	3 996.81
	Akil	2 960.93	2 844.93	15.64	44 495.04	1 997.51	88 879.41

Cuadro 5.31 Estadística agrícola estatal por municipio — Año agrícola 2015-2016

Yucatán — Parte 4

Ciclo agrícola	Municipio	Superficie sembrada (ha)	Superficie cosechada (ha)	Rendimiento (t/ha)	Producción (t)	P.M.R. ($/t)	Valor de producción (Miles de $)
	Baca	1 210.00	1 210.00	20.14	24 369.40	769.59	18 754.45
	Bokobá	23.00	20.00	18.67	373.40	528.04	197.17
	Buctzotz	2 867.91	2 867.91	19.96	57 243.48	252.12	14 432.23
	Calotmul	78.00	78.00	27.99	2 182.85	303.09	661.60
	Cansahcab	221.00	219.00	19.31	4 229.51	953.24	4 031.73
	Cenotillo	864.00	864.00	30.05	25 963.20	252.56	6 557.27
	Chankom	20.00	20.00	7.90	158.00	270.15	42.69
	Chapab	324.00	306.00	11.77	3 602.40	1 314.78	4 736.35
	Chicxulub Pueblo	358.00	358.00	19.29	6 905.82	790.89	5 461.74
	Chocholá	99.79	99.79	13.20	1 317.04	1 302.49	1 715.43
	Conkal	191.50	191.50	19.48	3 730.20	855.48	3 191.11
	Cuzamá	103.50	103.00	24.16	2 488.40	815.73	2 029.85
	Dzán	1 796.81	1 683.31	14.88	25 040.29	1 855.76	46 468.70
	Dzemul	1 175.00	1 175.00	21.47	25 227.25	759.10	19 150.01
	Dzidzantún	395.00	370.00	17.52	6 482.81	2 418.98	15 681.78
	Dzilam de Bravo	170.00	170.00	19.09	3 245.30	676.77	2 196.32
	Dzilam González	456.00	456.00	19.70	8 982.28	1 058.15	9 504.62
	Dzitás	40.30	40.30	29.84	1 202.55	252.59	303.75
	Dzoncauich	21.00	21.00	20.90	439.00	1 176.34	516.41
	Espita	868.38	810.38	29.40	23 828.38	479.32	11 421.49
	Halachó	175.18	156.00	11.43	1 783.75	1 516.18	2 704.49
	Hunucmá	391.72	357.66	13.40	4 793.93	1 596.46	7 653.30
	Ixil	97.00	97.00	20.31	1 970.07	750.96	1 479.45
	Izamal	96.50	95.50	16.73	1 598.05	514.81	822.69
	Kanasín	295.90	295.90	19.90	5 888.41	948.92	5 587.63
	Kinchil	433.54	431.04	17.02	7 337.89	1 304.79	9 574.38
	Mama	26.00	26.00	14.60	379.49	1 116.07	423.54
	Maní	853.40	785.25	13.46	10 568.24	1 651.53	17 453.74
	Maxcanú	58.70	56.88	21.53	1 224.53	1 385.69	1 696.82
	Mérida	535.32	523.34	19.14	10 018.79	1 039.60	10 415.58
	Mocochá	398.50	381.50	19.40	7 400.13	767.00	5 675.87
	Motul	2 874.00	2 874.00	19.94	57 300.18	743.50	42 602.64
	Muna	330.87	330.87	17.73	5 864.94	1 192.44	6 993.61
	Muxupip	70.00	69.00	19.71	1 359.99	750.14	1 020.18
	Opichén	14.00	14.00	5.65	79.10	2 058.41	162.82
	Oxkutzcab	1 857.65	1 635.65	17.22	28 169.04	1 804.15	50 821.27
	Panabá	3 403.20	3 403.20	15.65	53 246.61	297.01	15 814.58

Cuadro 5.31 Estadística agrícola estatal por municipio — Año agrícola 2015-2016

Yucatán — Parte 5

Ciclo agrícola	Municipio	Superficie sembrada (ha)	Superficie cosechada (ha)	Rendimiento (t/ha)	Producción (t)	P.M.R. ($/t)	Valor de producción (Miles de $)
	Peto	2 214.25	2 214.25	11.47	25 404.95	1 402.72	35 636.14
	Río Lagartos	77.00	77.00	24.01	1 848.77	251.61	465.17
	Sacalum	447.09	421.09	13.17	5 546.21	1 613.02	8 946.14
	Samahil	793.68	788.68	14.60	11 516.39	1 174.47	13 525.69
	San Felipe	131.96	131.96	32.04	4 228.00	249.74	1 055.90
	Santa Elena	217.52	132.52	17.79	2 357.79	1 557.13	3 671.39
	Seyé	68.00	65.00	21.88	1 422.20	808.40	1 149.71
	Sinanché	222.00	222.00	19.07	4 233.60	787.99	3 336.04
	Sucilá	3 580.42	3 580.42	16.26	58 218.27	321.01	18 688.56
	Sudzal	101.00	101.00	18.78	1 896.78	515.01	976.86
	Suma	102.00	102.00	20.07	2 047.00	938.08	1 920.25
	Tecoh	288.00	288.00	25.24	7 267.80	881.75	6 408.38
	Tekal de Venegas	55.50	55.00	18.21	1 001.55	515.20	516.00
	Tekantó	43.50	43.50	19.20	835.10	1 079.92	901.84
	Tekax	732.32	517.32	8.43	4 359.23	816.29	3 558.39
	Telchac Pueblo	184.59	184.59	17.05	3 148.15	869.34	2 736.82
	Temax	340.00	340.00	19.09	6 489.58	1 114.99	7 235.84
	Temozón	99.00	79.00	36.14	2 855.20	2 195.55	6 268.74
	Tepakán	85.00	85.00	14.19	1 206.05	2 321.00	2 799.24
	Teya	19.00	19.00	18.57	352.83	511.04	180.31
	Ticul	1 431.72	1 421.39	14.47	20 572.47	1 198.76	24 661.47
	Timucuy	36.50	36.50	23.75	866.72	823.65	713.87
	Tixcacalcupul	2.00	2.00	3.50	7.00	2 921.00	20.45
	Tixkokob	612.50	610.50	19.58	11 954.55	782.24	9 351.27
	Tixpéhual	320.00	320.00	19.43	6 217.60	707.15	4 396.78
	Tizimín	4 654.00	4 654.00	30.19	140 517.35	497.62	69 923.94
	Tunkás	172.88	172.88	30.00	5 186.40	252.55	1 309.83
	Umán	469.48	469.48	17.21	8 080.09	1 142.23	9 229.34
	Valladolid	184.50	166.50	38.26	6 370.30	3 645.84	23 225.11
	Yaxcabá	107.50	85.25	4.98	424.23	1 168.41	495.67
	Yaxkukul	157.00	157.00	18.79	2 950.03	770.07	2 271.73
	Yobaín	291.00	291.00	18.24	5 306.40	1 387.82	7 364.30

Cuadro 5.32 Estadística agrícola estatal por municipio — Año agrícola 2015-2016

Zacatecas — Parte 1

Ciclo agrícola	Municipio	Superficie sembrada (ha)	Superficie cosechada (ha)	Rendimiento (t/ha)	Producción (t)	P.M.R. ($/t)	Valor de producción (Miles de $)
Total general		156 308.16	155 534.25	18.37	2 857 680.83	3 261.68	9 320 832.46
Otoño-Invierno		16 849.87	16 749.11	16.98	284 467.08	2 701.24	768 414.86
	Apozol	434.00	426.50	29.71	12 669.45	4 671.23	59 181.88
	Apulco	30.00	30.00	23.40	702.00	629.00	441.56
	Calera	1 004.00	1 004.00	11.57	11 616.40	4 813.93	55 920.56
	Cañitas de Felipe Pescador	100.00	100.00	8.00	800.00	260.00	208.00
	Chalchihuites	90.00	90.00	8.00	720.00	610.00	439.20
	Cuauhtémoc	58.00	58.00	13.45	780.00	2 615.38	2 040.00
	Fresnillo	3 223.99	3 223.99	8.38	27 022.41	3 706.71	100 164.23
	General Enrique Estrada	380.00	380.00	17.91	6 807.20	1 945.81	13 245.50
	General Francisco R. Murguía	54.93	54.93	4.95	271.91	1 691.71	459.99
	General Pánfilo Natera	86.00	86.00	12.56	1 080.00	1 546.39	1 670.10
	Guadalupe	635.50	635.50	22.39	14 231.87	4 321.85	61 507.94
	Huanusco	61.21	60.71	30.43	1 847.32	3 563.30	6 582.56
	Jalpa	1 195.22	1 108.22	26.26	29 106.53	3 274.37	95 305.51
	Jerez	205.00	205.00	15.50	3 177.20	1 698.87	5 397.66
	Juan Aldama	202.00	202.00	5.93	1 198.59	1 773.47	2 125.67
	Juchipila	74.00	74.00	22.11	1 636.00	737.30	1 206.23
	Loreto	1 868.50	1 868.50	23.96	44 760.35	1 569.59	70 255.50
	Luis Moya	245.00	245.00	15.60	3 823.00	1 964.27	7 509.40
	Miguel Auza	642.00	642.00	6.59	4 229.00	704.25	2 978.26
	Momax	61.63	61.63	23.83	1 468.76	350.00	514.07
	Monte Escobedo	40.00	40.00	15.34	613.40	782.48	479.97
	Morelos	155.00	155.00	13.09	2 028.25	3 992.38	8 097.55
	Nochistlán de Mejía	45.00	45.00	22.20	999.00	648.45	647.80
	Noria de Ángeles	595.00	595.00	21.30	12 673.00	1 302.63	16 508.20
	Ojocaliente	337.00	337.00	15.04	5 069.50	1 558.83	7 902.47
	Pánuco	638.00	638.00	24.66	15 734.00	3 714.24	58 439.90
	Pinos	130.50	130.50	14.15	1 846.00	618.52	1 141.79
	Río Grande	252.59	252.59	8.09	2 044.66	622.86	1 273.54
	Sain Alto	301.75	301.75	8.15	2 457.97	824.22	2 025.90
	Santa María de La Paz	20.00	20.00	22.25	445.00	350.00	155.75
	Sombrerete	220.00	220.00	6.81	1 497.50	967.85	1 449.35
	Tabasco	112.30	112.30	28.77	3 230.75	3 914.54	12 646.91
	Tepechitlán	186.02	186.02	22.75	4 231.72	350.00	1 481.10
	Tepetongo	106.00	102.00	16.50	1 683.40	441.17	742.67
	Teúl de González Ortega	29.00	29.00	26.76	776.00	350.00	271.60

Cuadro 5.32 Estadística agrícola estatal por municipio — Año agrícola 2015-2016

Zacatecas — Parte 2

Ciclo agrícola	Municipio	Superficie sembrada (ha)	Superficie cosechada (ha)	Rendimiento (t/ha)	Producción (t)	P.M.R. ($/t)	Valor de producción (Miles de $)
	Tlaltenango de Sánchez Román	416.63	416.63	21.73	9 055.31	384.37	3 480.61
	Trancoso	105.00	105.00	19.97	2 096.95	3 129.15	6 561.68
	Valparaíso	150.00	150.00	9.00	1 350.00	280.00	378.00
	Vetagrande	165.00	165.00	24.25	4 000.50	2 162.91	8 652.72
	Villa de Cos	1 283.00	1 283.00	20.43	26 212.70	4 349.06	114 000.54
	Villa García	80.00	80.00	14.50	1 160.00	420.00	487.20
	Villa González Ortega	199.00	199.00	15.16	3 017.30	1 787.87	5 394.55
	Villa Hidalgo	215.00	215.00	17.04	3 664.60	1 443.29	5 289.07
	Villanueva	342.10	340.34	26.09	8 878.08	2 119.59	18 817.84
	Zacatecas	75.00	75.00	23.38	1 753.50	2 813.99	4 934.33
Primavera-Verano		116 112.39	115 867.24	11.32	1 311 512.04	5 435.03	7 128 113.51
	Apozol	323.12	323.12	30.16	9 744.51	5 094.76	49 645.98
	Apulco	642.00	642.00	3.93	2 521.14	4 882.16	12 308.66
	Calera	5 753.41	5 518.00	5.23	28 839.12	11 561.09	333 411.73
	Cañitas de Felipe Pescador	890.00	890.00	4.29	3 818.77	8 090.16	30 894.46
	Chalchihuites	162.00	162.00	46.40	7 516.80	300.00	2 255.04
	Cuauhtémoc	1 665.94	1 665.94	5.60	9 328.88	6 702.68	62 528.47
	Fresnillo	35 597.46	35 597.06	9.49	337 841.68	6 916.40	2 336 647.46
	Genaro Codina	358.00	358.00	3.30	1 181.40	4 235.00	5 003.23
	General Enrique Estrada	2 370.00	2 370.00	2.91	6 890.44	24 815.60	170 990.64
	General Francisco R. Murguía	52.84	52.84	13.14	694.32	5 851.07	4 062.50
	General Pánfilo Natera	3 937.00	3 937.00	2.30	9 060.55	18 942.18	171 626.54
	Guadalupe	8 124.24	8 124.24	6.88	55 915.38	9 314.53	520 825.45
	Huanusco	289.77	289.77	23.57	6 828.98	1 883.42	12 861.85
	Jalpa	529.37	529.37	35.78	18 941.92	4 477.83	84 818.69
	Jerez	2 962.50	2 961.00	32.85	97 274.00	685.06	66 638.92
	Juan Aldama	571.00	571.00	14.94	8 528.70	2 530.52	21 582.05
	Juchipila	70.29	70.29	12.69	891.92	3 387.32	3 021.20
	Loreto	5 770.00	5 770.00	27.87	160 784.22	2 339.57	376 165.81
	Luis Moya	1 095.00	1 095.00	20.47	22 419.84	3 323.85	74 520.18
	Miguel Auza	574.00	574.00	26.60	15 266.00	1 308.29	19 972.36
	Momax	154.23	154.23	6.03	930.08	4 105.76	3 818.67
	Monte Escobedo	115.00	115.00	17.76	2 042.90	1 258.44	2 570.86
	Morelos	1 637.00	1 637.00	3.42	5 595.89	12 120.16	67 823.11
	Nochistlán de Mejía	628.03	628.03	3.94	2 472.04	5 101.85	12 611.99
	Noria de Ángeles	2 437.00	2 437.00	18.01	43 878.55	2 984.26	130 944.96
	Ojocaliente	2 235.50	2 235.50	15.88	35 491.96	5 825.39	206 754.50

Cuadro 5.32 Estadística agrícola estatal por municipio — Año agrícola 2015-2016

Zacatecas — Parte 3

Ciclo agrícola	Municipio	Superficie sembrada (ha)	Superficie cosechada (ha)	Rendimiento (t/ha)	Producción (t)	P.M.R. ($/t)	Valor de producción (Miles de $)
	Pánuco	5 420.00	5 420.00	13.17	71 367.86	6 306.52	450 082.93
	Pinos	2 571.00	2 571.00	2.88	7 394.23	10 601.21	78 387.76
	Río Grande	264.27	264.27	6.34	1 674.71	4 974.45	8 330.75
	Sain Alto	327.47	327.47	24.09	7 889.49	1 132.14	8 932.00
	Sombrerete	76.00	76.00	25.81	1 961.48	1 640.43	3 217.65
	Tabasco	321.77	321.77	30.49	9 810.23	3 528.72	34 617.52
	Tepechitlán	87.16	87.16	6.22	542.06	4 080.69	2 211.99
	Tepetongo	341.00	341.00	35.12	11 975.48	899.52	10 772.21
	Teúl de González Ortega	0.75	0.75	80.00	60.00	6 200.00	372.00
	Tlaltenango de Sánchez Román	481.52	481.52	5.88	2 829.40	4 118.16	11 651.92
	Trancoso	1 807.41	1 807.41	11.51	20 812.20	6 824.18	142 026.21
	Trinidad García de La Cadena	0.53	0.53	94.34	50.00	6 200.00	310.00
	Valparaíso	373.00	373.00	6.72	2 505.00	3 774.45	9 455.00
	Vetagrande	1 418.89	1 418.89	8.30	11 778.17	8 435.32	99 352.60
	Villa de Cos	15 460.00	15 460.00	10.23	158 220.23	7 179.60	1 135 957.27
	Villa García	570.50	570.50	11.01	6 283.04	2 280.68	14 329.57
	Villa González Ortega	751.00	751.00	4.50	3 378.09	7 984.09	26 970.98
	Villa Hidalgo	2 248.00	2 248.00	8.34	18 741.76	5 152.27	96 562.57
	Villanueva	2 265.81	2 257.97	31.17	70 388.89	1 510.90	106 350.83
	Zacatecas	2 381.61	2 381.61	3.84	9 149.73	11 357.32	103 916.44
Perennes		23 345.90	22 917.90	55.05	1 261 701.71	1 128.88	1 424 304.09
	Apozol	983.50	983.50	28.56	28 091.71	3 518.65	98 844.81
	Apulco	55.00	55.00	67.64	3 720.00	633.71	2 357.40
	Calera	700.00	700.00	71.63	50 139.20	411.51	20 632.84
	Cañitas de Felipe Pescador	21.00	21.00	78.57	1 649.97	272.16	449.06
	Chalchihuites	5.00	5.00	42.00	210.00	942.72	197.97
	Cuauhtémoc	343.00	343.00	46.09	15 810.00	2 351.07	37 170.46
	Fresnillo	2 875.08	2 858.08	59.58	170 284.51	737.48	125 582.00
	General Enrique Estrada	240.00	230.00	97.73	22 477.90	387.63	8 713.11
	General Pánfilo Natera	172.50	172.50	72.97	12 587.90	732.35	9 218.74
	Guadalupe	612.00	612.00	90.55	55 418.40	402.53	22 307.40
	Huanusco	251.37	251.37	26.32	6 617.28	4 019.22	26 596.33
	Jalpa	2 018.87	2 018.87	30.20	60 963.08	3 027.29	184 552.64
	Jerez	1 650.00	1 650.00	45.24	74 640.51	1 346.12	100 475.08
	Juan Aldama	236.00	236.00	41.83	9 870.77	793.84	7 835.78
	Juchipila	86.00	86.00	47.46	4 081.27	1 550.01	6 325.99
	Loreto	925.00	925.00	103.56	95 796.80	645.68	61 854.18

Cuadro 5.32 Estadística agrícola estatal por municipio — Año agrícola 2015-2016

Zacatecas — Parte 4

Ciclo agrícola	Municipio	Superficie sembrada (ha)	Superficie cosechada (ha)	Rendimiento (t/ha)	Producción (t)	P.M.R. ($/t)	Valor de producción (Miles de $)
	Luis Moya	638.00	638.00	56.43	36 004.50	1 749.89	63 003.74
	Miguel Auza	813.00	813.00	54.71	44 478.96	659.95	29 353.84
	Momax	16.59	16.59	45.10	748.21	300.00	224.46
	Monte Escobedo	43.00	43.00	34.07	1 465.00	430.70	630.98
	Morelos	127.00	127.00	70.39	8 939.60	460.06	4 112.73
	Nochistlán de Mejía	92.00	92.00	48.95	4 503.00	961.27	4 328.61
	Noria de Ángeles	587.00	587.00	62.80	36 866.49	1 149.05	42 361.27
	Ojocaliente	1 965.95	1 965.95	50.77	99 802.69	1 439.75	143 690.83
	Pánuco	575.00	575.00	93.00	53 475.00	374.86	20 045.64
	Pinos	669.00	468.00	50.65	23 704.60	1 390.10	32 951.78
	Río Grande	163.43	163.43	40.51	6 621.17	1 319.68	8 737.85
	Sain Alto	70.22	70.22	29.30	2 057.54	1 649.12	3 393.12
	Santa María de La Paz	31.00	31.00	43.40	1 345.40	280.00	376.71
	Sombrerete	41.00	41.00	10.66	436.96	6 824.36	2 981.97
	Tabasco	591.10	591.10	23.08	13 642.72	5 199.27	70 932.24
	Tepechitlán	42.42	42.42	43.39	1 840.60	300.00	552.18
	Tepetongo	250.00	250.00	75.73	18 931.80	505.80	9 575.62
	Teúl de González Ortega	52.00	52.00	45.00	2 340.00	280.00	655.20
	Tlaltenango de Sánchez Román	343.24	343.24	47.00	16 132.28	300.00	4 839.68
	Trancoso	475.00	475.00	74.58	35 425.85	572.79	20 291.42
	Trinidad García de La Cadena	125.00	125.00	9.80	1 225.00	3 500.00	4 287.50
	Valparaíso	304.00	304.00	16.94	5 149.98	4 875.46	25 108.53
	Vetagrande	232.00	232.00	93.55	21 704.40	398.12	8 640.85
	Villa de Cos	1 230.00	1 230.00	95.00	116 850.00	376.72	44 019.73
	Villa García	39.00	39.00	64.87	2 529.90	1 024.59	2 592.12
	Villa González Ortega	330.00	330.00	55.40	18 280.60	1 433.69	26 208.74
	Villa Hidalgo	1 064.00	864.00	33.04	28 542.58	1 432.19	40 878.32
	Villanueva	1 025.63	1 025.63	25.73	26 394.30	3 350.08	88 423.09
	Zacatecas	236.00	236.00	84.34	19 903.28	401.52	7 991.55



6

Estadística agrícola por cultivo a nivel municipal

Año agrícola 2015-2016

Cuadro 6.1 Concentrado nacional por cultivo — Año agrícola 2015-2016

Aceituna

Organismo de cuenca	Entidad federativa	Municipio	Superficie sembrada (ha)	Superficie cosechada (ha)	Rendimiento (t/ha)	Producción (t)	P.M.R. ($/t)	Valor de producción (Miles de $)
Total general			7 229.52	2 651.98	5.35	14 182.21	7 353.76	104 292.56
I Península de Baja California			3 335.50	476.00	1.94	925.50	5 126.01	4 744.12
	Baja California		3 328.50	469.00	1.95	914.30	4 991.34	4 563.58
		Ensenada	1 553.00	80.00	4.01	320.80	5 100.00	1 636.08
		Mexicali	1 386.50	0.00	0.00	0.00	0.00	0.00
		Tecate	369.00	369.00	1.50	553.50	5 000.00	2 767.50
		Tijuana	20.00	20.00	2.00	40.00	4 000.00	160.00
	Baja California Sur		7.00	7.00	1.60	11.20	16 119.64	180.54
		Comondú	7.00	7.00	1.60	11.20	16 119.64	180.54
II Noroeste			1 604.93	1 604.93	5.99	9 613.28	7 212.46	69 335.44
	Sonora		1 604.93	1 604.93	5.99	9 613.28	7 212.46	69 335.44
		Caborca	1 591.06	1 591.06	6.00	9 546.36	7 208.99	68 819.61
		Pitiquito	12.00	12.00	5.00	60.00	7 000.00	420.00
		Trincheras	1.87	1.87	3.70	6.92	13 848.27	95.83
IX Golfo Norte			2 100.20	500.20	4.50	2 250.90	8 960.00	20 168.06
	Tamaulipas		2 100.20	500.20	4.50	2 250.90	8 960.00	20 168.06
		Tula	2 100.20	500.20	4.50	2 250.90	8 960.00	20 168.06
VI Río Bravo			17.00	0.00	0.00	0.00	0.00	0.00
	Chihuahua		2.00	0.00	0.00	0.00	0.00	0.00
		Ojinaga	2.00	0.00	0.00	0.00	0.00	0.00
	Coahuila de Zaragoza		15.00	0.00	0.00	0.00	0.00	0.00
		Acuña	15.00	0.00	0.00	0.00	0.00	0.00
VIII Lerma-Santiago-Pacífico			32.00	32.00	23.86	763.55	4 917.98	3 755.12
	Aguascalientes		1.00	1.00	5.00	5.00	9 500.00	47.50
		Cosío	1.00	1.00	5.00	5.00	9 500.00	47.50
	Guanajuato		4.00	4.00	3.00	12.00	9 000.00	108.00
		Dolores Hidalgo Cuna de la Independencia Nacional	4.00	4.00	3.00	12.00	9 000.00	108.00
	Jalisco		27.00	27.00	27.65	746.55	4 821.67	3 599.62
		Lagos de Moreno	27.00	27.00	27.65	746.55	4 821.67	3 599.62
XIII Aguas del Valle de México			139.89	38.85	16.19	628.98	10 000.03	6 289.82
	Hidalgo		139.89	38.85	16.19	628.98	10 000.03	6 289.82
		Ixmiquilpan	139.89	38.85	16.19	628.98	10 000.03	6 289.82

Cuadro 6.2 Concentrado nacional por cultivo — Año agrícola 2015-2016

Acelga — Parte 1

Organismo de cuenca	Entidad federativa	Municipio	Superficie sembrada (ha)	Superficie cosechada (ha)	Rendimiento (t/ha)	Producción (t)	P.M.R. ($/t)	Valor de producción (Miles de $)
Total general			641.22	637.98	12.27	7 830.97	3 066.84	24 016.33
I Península de Baja California			3.00	2.26	11.99	27.10	8 007.38	217.00
	Baja California		2.26	2.26	11.99	27.10	8 007.38	217.00
		Mexicali	2.26	2.26	11.99	27.10	8 007.38	217.00
	Sonora		0.74	0.00	0.00	0.00	0.00	0.00
		San Luis Río Colorado	0.74	0.00	0.00	0.00	0.00	0.00
II Noroeste			42.00	42.00	12.07	507.12	3 432.03	1 740.45
	Sonora		42.00	42.00	12.07	507.12	3 432.03	1 740.45
		Carbó	6.00	6.00	14.67	88.02	1 955.01	172.08
		Hermosillo	25.00	25.00	11.81	295.30	4 101.79	1 211.26
		San Miguel de Horcasitas	11.00	11.00	11.25	123.80	2 884.57	357.11
III Pacífico Norte			5.50	5.50	14.89	81.90	4 499.76	368.53
	Durango		5.50	5.50	14.89	81.90	4 499.76	368.53
		Durango	5.50	5.50	14.89	81.90	4 499.76	368.53
IV Balsas			371.57	371.57	11.37	4 225.23	2 348.71	9 923.84
	Puebla		284.50	284.50	10.98	3 124.85	1 766.51	5 520.08
		Acatzingo	17.00	17.00	9.68	164.50	3 129.36	514.78
		Atlixco	7.10	7.10	22.99	163.25	987.99	161.29
		Cuapiaxtla de Madero	27.00	27.00	9.59	258.90	2 265.16	586.45
		Huaquechula	6.50	6.50	16.34	106.21	987.57	104.89
		Los Reyes de Juárez	78.00	78.00	8.66	675.50	2 324.94	1 570.50
		Palmar de Bravo	13.00	13.00	8.20	106.60	2 723.08	290.28
		Quecholac	15.00	15.00	10.00	150.00	1 613.33	242.00
		San Andrés Cholula	8.50	8.50	11.00	93.50	954.97	89.29
		San Jerónimo Tecuanipan	12.10	12.10	15.06	182.20	1 470.69	267.96
		San Martín Texmelucan	15.20	15.20	11.91	181.03	955.04	172.89
		San Matías Tlalancaleca	3.20	3.20	11.41	36.51	953.99	34.83
		San Pedro Cholula	10.20	10.20	11.86	120.96	953.13	115.29
		San Salvador El Verde	8.10	8.10	11.98	97.04	953.01	92.48
		San Salvador Huixcolotla	5.00	5.00	7.50	37.50	1 680.00	63.00
		Santa Isabel Cholula	6.80	6.80	12.53	85.20	988.15	84.19

Acelga Parte 2

Organismo de cuenca	Entidad federativa	Municipio	Superficie sembrada (ha)	Superficie cosechada (ha)	Rendimiento (t/ha)	Producción (t)	P.M.R. ($/t)	Valor de producción (Miles de $)
		Santo Tomás Hueyotlipan	13.00	13.00	8.00	104.03	2 253.68	234.45
		Tepeaca	26.50	26.50	15.73	416.90	1 816.86	757.45
		Tlaltenango	12.30	12.30	11.79	145.02	952.01	138.06
	Tlaxcala		87.07	87.07	12.64	1 100.38	4 002.04	4 403.76
		Ixtacuixtla de Mariano Matamoros	13.92	13.92	9.12	126.94	4 070.82	516.75
		Natívitas	35.00	35.00	13.90	486.40	4 009.83	1 950.38
		Tepetitla de Lardizábal	38.15	38.15	12.77	487.04	3 976.33	1 936.63
VI Río Bravo			17.00	17.00	16.58	281.94	5 276.26	1 487.59
	Coahuila de Zaragoza		17.00	17.00	16.58	281.94	5 276.26	1 487.59
		Frontera	2.00	2.00	20.52	41.04	4 549.95	186.73
		Ramos Arizpe	15.00	15.00	16.06	240.90	5 400.00	1 300.86
VII Cuencas Centrales del Norte			45.00	42.50	6.28	267.09	5 216.48	1 393.27
	San Luis Potosí		45.00	42.50	6.28	267.09	5 216.48	1 393.27
		Ahualulco	8.00	8.00	6.28	50.24	5 216.96	262.10
		Mexquitic de Carmona	20.00	19.00	6.37	121.10	5 328.74	645.31
		Soledad de Graciano Sánchez	17.00	15.50	6.18	95.75	5 074.26	485.86
VIII Lerma-Santiago-Pacífico			72.95	72.95	19.68	1 435.46	3 629.45	5 209.93
	Aguascalientes		8.00	8.00	8.58	68.60	4 165.60	285.76
		Jesús María	8.00	8.00	8.58	68.60	4 165.60	285.76
	Guanajuato		13.00	13.00	15.36	199.70	3 680.27	734.95
		Guanajuato	1.00	1.00	6.50	6.50	2 500.00	16.25
		Irapuato	12.00	12.00	16.10	193.20	3 719.98	718.70
	Jalisco		32.00	32.00	28.23	903.27	3 357.26	3 032.51
		San Pedro Tlaquepaque	19.00	19.00	27.92	530.50	3 066.62	1 626.84
		Tlajomulco de Zúñiga	8.00	8.00	27.44	219.52	3 959.96	869.29
		Zapotlán el Grande	5.00	5.00	30.65	153.25	3 500.03	536.38
	Michoacán de Ocampo		19.95	19.95	13.23	263.89	4 383.30	1 156.71
		Maravatío	11.95	11.95	10.30	123.09	4 249.82	523.11
		Tarímbaro	8.00	8.00	17.60	140.80	4 500.00	633.60
XIII Aguas del Valle de México			84.20	84.20	11.94	1 005.13	3 656.96	3 675.72
	Ciudad de México		34.70	34.70	10.69	370.98	4 164.59	1 544.98
		Tláhuac	34.70	34.70	10.69	370.98	4 164.59	1 544.98
	Estado de México		49.50	49.50	12.81	634.15	3 359.99	2 130.74

Cuadro 6.2 Concentrado nacional por cultivo — Año agrícola 2015-2016

Acelga — Parte 3

Organismo de cuenca	Entidad federativa	Municipio	Superficie sembrada (ha)	Superficie cosechada (ha)	Rendimiento (t/ha)	Producción (t)	P.M.R. ($/t)	Valor de producción (Miles de $)
		Chicoloapan	3.00	3.00	13.00	39.00	3 226.67	125.84
		Ixtapaluca	16.50	16.50	12.43	205.15	3 309.29	678.90
		Valle de Chalco Solidaridad	30.00	30.00	13.00	390.00	3 400.00	1 326.00

Cuadro 6.3 Concentrado nacional por cultivo — Año agrícola 2015-2016

Achiote

Organismo de cuenca	Entidad federativa	Municipio	Superficie sembrada (ha)	Superficie cosechada (ha)	Rendimiento (t/ha)	Producción (t)	P.M.R. ($/t)	Valor de producción (Miles de $)
Total general			14.03	11.03	1.49	16.41	10 098.11	165.71
XII Península de Yucatán			14.03	11.03	1.49	16.41	10 098.11	165.71
	Yucatán		14.03	11.03	1.49	16.41	10 098.11	165.71
		Akil	5.00	4.00	1.29	5.16	10 029.07	51.75
		Oxkutzcab	9.03	7.03	1.60	11.25	10 129.78	113.96

Cuadro 6.4 Concentrado nacional por cultivo — Año agrícola 2015-2016

Agapando (gruesa)

Organismo de cuenca	Entidad federativa	Municipio	Superficie sembrada (ha)	Superficie cosechada (ha)	Rendimiento (t/ha)	Producción (t)	P.M.R. ($/t)	Valor de producción (Miles de $)
Total general			157.60	157.60	6.16	970.29	14 538.65	14 106.71
IV Balsas			152.60	152.60	6.19	944.84	14 359.22	13 567.17
	Estado de México		151.00	151.00	6.19	935.05	14 268.70	13 341.95
		Coatepec Harinas	2.00	2.00	5.85	11.70	23 500.00	274.95
		Malinalco	86.00	86.00	6.20	533.20	13 000.00	6 931.60
		Temascaltepec	1.00	1.00	4.95	4.95	14 200.00	70.29
		Tenancingo	40.00	40.00	6.52	260.80	13 234.01	3 451.43
		Valle de Bravo	6.00	6.00	5.00	30.00	23 000.00	690.00
		Villa Guerrero	16.00	16.00	5.90	94.40	20 377.97	1 923.68
	Morelos		1.60	1.60	6.12	9.79	23 005.11	225.22
		Tepoztlán	1.60	1.60	6.12	9.79	23 005.11	225.22
XIII Aguas del Valle de México			5.00	5.00	5.09	25.45	21 200.00	539.54
	Estado de México		5.00	5.00	5.09	25.45	21 200.00	539.54
		Texcoco	5.00	5.00	5.09	25.45	21 200.00	539.54

Cuadro 6.5 Concentrado nacional por cultivo — Año agrícola 2015-2016

Agave — Parte 1

Organismo de cuenca	Entidad federativa	Municipio	Superficie sembrada (ha)	Superficie cosechada (ha)	Rendimiento (t/ha)	Producción (t)	P.M.R. ($/t)	Valor de producción (Miles de $)
Total general			1 319.50	200.00	75.39	15 077.55	2 557.67	38 563.39
I Península de Baja California			3.00	0.00	0.00	0.00	0.00	0.00
	Baja California Sur		3.00	0.00	0.00	0.00	0.00	0.00
		La Paz	3.00	0.00	0.00	0.00	0.00	0.00
II Noroeste			18.00	0.00	0.00	0.00	0.00	0.00
	Sonora		18.00	0.00	0.00	0.00	0.00	0.00
		Rayón	10.00	0.00	0.00	0.00	0.00	0.00
		Ures	8.00	0.00	0.00	0.00	0.00	0.00
III Pacífico Norte			60.00	0.00	0.00	0.00	0.00	0.00
	Sinaloa		60.00	0.00	0.00	0.00	0.00	0.00
		Ahome	60.00	0.00	0.00	0.00	0.00	0.00
IV Balsas			195.00	0.00	0.00	0.00	0.00	0.00
	Michoacán de Ocampo		195.00	0.00	0.00	0.00	0.00	0.00
		Los Reyes	30.00	0.00	0.00	0.00	0.00	0.00
		Nuevo Urecho	30.00	0.00	0.00	0.00	0.00	0.00
		Parácuaro	113.00	0.00	0.00	0.00	0.00	0.00
		Peribán	14.00	0.00	0.00	0.00	0.00	0.00
		Tocumbo	8.00	0.00	0.00	0.00	0.00	0.00
IX Golfo Norte			301.00	0.00	0.00	0.00	0.00	0.00
	Tamaulipas		301.00	0.00	0.00	0.00	0.00	0.00
		Llera	90.00	0.00	0.00	0.00	0.00	0.00
		Padilla	211.00	0.00	0.00	0.00	0.00	0.00
V Pacífico Sur			9.00	0.00	0.00	0.00	0.00	0.00
	Guerrero		9.00	0.00	0.00	0.00	0.00	0.00
		Zihuatanejo de Azueta	9.00	0.00	0.00	0.00	0.00	0.00
VIII Lerma-Santiago-Pacífico			733.50	200.00	75.39	15 077.55	2 557.67	38 563.39
	Guanajuato		482.00	45.00	95.73	4 308.00	1 638.02	7 056.60
		Abasolo	63.00	16.00	102.00	1 632.00	1 600.00	2 611.20
		Acámbaro	91.00	0.00	0.00	0.00	0.00	0.00
		Cortazar	6.00	0.00	0.00	0.00	0.00	0.00
		Cuerámaro	70.00	15.00	94.00	1 410.00	1 600.00	2 256.00
		Huanímaro	18.00	0.00	0.00	0.00	0.00	0.00
		Pénjamo	10.00	0.00	0.00	0.00	0.00	0.00
		Purísima del Rincón	170.00	0.00	0.00	0.00	0.00	0.00

Cuadro 6.5 Concentrado nacional por cultivo — Año agrícola 2015-2016

Agave — Parte 2

Organismo de cuenca	Entidad federativa	Municipio	Superficie sembrada (ha)	Superficie cosechada (ha)	Rendimiento (t/ha)	Producción (t)	P.M.R. ($/t)	Valor de producción (Miles de $)
		Salamanca	16.00	6.00	91.00	546.00	1 900.00	1 037.40
		Salvatierra	13.00	0.00	0.00	0.00	0.00	0.00
		Valle de Santiago	23.00	8.00	90.00	720.00	1 600.00	1 152.00
		Villagrán	2.00	0.00	0.00	0.00	0.00	0.00
	Jalisco		141.00	46.00	12.93	594.90	3 851.44	2 291.22
		Techaluta de Montenegro	7.00	7.00	8.70	60.90	3 800.00	231.42
		Teocuitatlán de Corona	19.00	19.00	24.00	456.00	3 850.00	1 755.60
		Tolimán	60.00	0.00	0.00	0.00	0.00	0.00
		Villa Purificación	35.00	0.00	0.00	0.00	0.00	0.00
		Zacoalco de Torres	20.00	20.00	3.90	78.00	3 900.00	304.20
	Michoacán de Ocampo		1.50	0.00	0.00	0.00	0.00	0.00
		Maravatío	1.50	0.00	0.00	0.00	0.00	0.00
	Zacatecas		109.00	109.00	93.35	10 174.65	2 871.41	29 215.57
		Apozol	5.00	5.00	93.00	465.00	2 800.00	1 302.00
		Huanusco	8.50	8.50	92.50	786.25	2 890.00	2 272.26
		Jalpa	82.00	82.00	93.50	7 667.00	2 870.00	22 004.29
		Tabasco	7.00	7.00	93.50	654.50	2 890.01	1 891.51
		Villanueva	6.50	6.50	92.60	601.90	2 900.00	1 745.51

Cuadro 6.6 Concentrado nacional por cultivo — Año agrícola 2015-2016

Aguacate — Parte 1

Organismo de cuenca	Entidad federativa	Municipio	Superficie sembrada (ha)	Superficie cosechada (ha)	Rendimiento (t/ha)	Producción (t)	P.M.R. ($/t)	Valor de producción (Miles de $)
Total general			68 716.29	61 398.07	16.33	1 002 613.33	14 341.51	14 378 988.55
I Península de Baja California			197.50	142.50	5.34	760.97	11 863.17	9 027.50
	Baja California		46.50	30.50	6.09	185.70	14 350.67	2 664.92
		Ensenada	46.50	30.50	6.09	185.70	14 350.67	2 664.92
	Baja California Sur		151.00	112.00	5.14	575.27	11 060.16	6 362.58
		Comondú	15.00	15.00	4.00	60.00	14 000.00	840.00
		La Paz	57.00	57.00	3.51	200.07	10 448.24	2 090.38
		Los Cabos	79.00	40.00	7.88	315.20	10 888.96	3 432.20
II Noroeste			23.59	23.59	13.61	321.00	14 275.79	4 582.53

Aguacate Parte 2

Organismo de cuenca	Entidad federativa	Municipio	Superficie sembrada (ha)	Superficie cosechada (ha)	Rendimiento (t/ha)	Producción (t)	P.M.R. ($/t)	Valor de producción (Miles de $)
	Sonora		23.59	23.59	13.61	321.00	14 275.79	4 582.53
		Etchojoa	1.44	1.44	13.54	19.50	14 288.21	278.62
		Huatabampo	8.00	8.00	13.58	108.64	14 230.03	1 545.95
		Navojoa	14.15	14.15	13.63	192.86	14 300.32	2 757.96
III Pacífico Norte			2.85	2.85	11.60	33.06	14 000.00	462.84
	Sinaloa		2.85	2.85	11.60	33.06	14 000.00	462.84
		Ahome	2.85	2.85	11.60	33.06	14 000.00	462.84
IV Balsas			49 296.11	46 637.61	14.46	674 426.46	14 812.42	9 989 890.78
	Estado de México		4 429.35	4 265.35	13.36	56 980.11	11 610.79	661 583.87
		Almoloya de Alquisiras	316.00	316.00	10.59	3 346.43	9 866.24	33 016.68
		Amanalco	17.50	17.50	11.00	192.50	11 000.00	2 117.50
		Coatepec Harinas	1 845.00	1 845.00	16.00	29 520.00	11 431.30	337 451.98
		Donato Guerra	1 052.00	902.00	11.00	9 922.00	12 500.00	124 025.00
		Malinalco	128.00	128.00	11.50	1 472.00	10 669.58	15 705.62
		Santo Tomás	50.00	50.00	10.00	500.00	12 000.00	6 000.00
		Tejupilco	48.00	48.00	7.10	340.80	10 821.60	3 688.00
		Temascaltepec	294.00	294.00	10.57	3 107.58	12 449.67	38 688.35
		Tenancingo	90.00	90.00	11.20	1 008.00	13 976.82	14 088.63
		Texcaltitlán	6.00	6.00	10.55	63.30	7 862.56	497.70
		Valle de Bravo	105.00	105.00	12.00	1 260.00	12 000.00	15 120.00
		Villa de Allende	323.85	309.85	14.00	4 337.90	12 000.00	52 054.80
		Villa Guerrero	154.00	154.00	12.40	1 909.60	10 017.60	19 129.61
	Guerrero		220.00	73.50	4.90	360.02	8 879.12	3 196.66
		Eduardo Neri	19.50	7.00	5.66	39.62	8 070.42	319.75
		Leonardo Bravo	199.00	65.00	4.80	312.00	9 005.48	2 809.71
		Pilcaya	1.50	1.50	5.60	8.40	8 000.00	67.20
	Michoacán de Ocampo		43 673.56	41 378.56	14.71	608 877.29	15 241.45	9 280 173.08
		Ario	5 391.00	4 774.00	5.00	23 870.00	15 062.80	359 549.04
		Cotija	691.00	550.00	33.90	18 645.00	13 701.33	255 461.30
		Los Reyes	627.60	587.60	8.90	5 229.64	14 570.00	76 195.85
		Nuevo Parangaricutiro	3 000.00	3 000.00	3.90	11 700.00	15 057.20	176 169.24
		Peribán	1 283.00	1 113.00	25.00	27 825.00	21 187.97	589 555.27
		Salvador Escalante	7 052.00	6 067.00	3.50	21 234.50	14 808.31	314 447.06
		Tacámbaro	7 604.00	7 354.00	14.30	105 162.20	14 495.68	1 524 397.60
		Tancítaro	3 650.00	3 650.00	7.20	26 280.00	13 646.05	358 618.19

Cuadro 6.6 Concentrado nacional por cultivo — Año agrícola 2015-2016

Aguacate — Parte 3

Organismo de cuenca	Entidad federativa	Municipio	Superficie sembrada (ha)	Superficie cosechada (ha)	Rendimiento (t/ha)	Producción (t)	P.M.R. ($/t)	Valor de producción (Miles de $)
		Taretan	910.00	910.00	23.00	20 930.00	17 099.76	357 897.98
		Tingambato	841.00	841.00	22.31	18 762.71	14 948.70	280 478.12
		Tocumbo	397.00	358.00	7.90	2 828.20	12 315.54	34 830.81
		Turicato	370.00	333.00	8.52	2 837.16	13 369.69	37 931.95
		Tzitzio	40.00	24.00	12.10	290.40	12 855.54	3 733.25
		Uruapan	9 299.96	9 299.96	13.11	121 922.48	14 866.57	1 812 569.02
		Ziracuaretiro	2 517.00	2 517.00	80.00	201 360.00	15 387.06	3 098 338.40
	Morelos		23.00	22.00	8.80	193.50	13 158.91	2 546.25
		Yautepec	7.00	7.00	9.00	63.00	13 300.00	837.90
		Yecapixtla	16.00	15.00	8.70	130.50	13 090.80	1 708.35
	Oaxaca		14.00	13.50	5.62	75.85	9 954.78	755.07
		Santo Domingo Tonalá	9.50	9.50	5.71	54.25	10 306.18	559.11
		Silacayoápam	4.50	4.00	5.40	21.60	9 072.22	195.96
	Puebla		911.20	869.70	9.03	7 849.69	5 154.42	40 460.60
		Atexcal	12.00	12.00	8.48	101.75	8 445.31	859.31
		Atlixco	185.00	170.00	8.57	1 456.90	2 279.10	3 320.42
		Huaquechula	40.50	40.00	8.15	326.00	4 804.26	1 566.19
		Izúcar de Matamoros	28.00	9.00	8.89	80.01	6 552.56	524.27
		Molcaxac	2.00	2.00	9.00	18.00	8 341.67	150.15
		Nealtican	15.50	15.50	8.09	125.40	4 121.85	516.88
		Petlalcingo	0.70	0.70	6.86	4.80	23 010.42	110.45
		San Andrés Cholula	7.50	7.50	7.09	53.18	4 124.67	219.35
		Santa Isabel Cholula	9.50	9.00	8.67	78.03	3 610.02	281.69
		Tepexi de Rodríguez	85.00	85.00	11.12	945.20	8 426.98	7 965.18
		Tianguismanalco	19.50	18.00	8.47	152.46	4 398.92	670.66
		Tochimilco	409.00	404.00	8.45	3 413.80	4 460.90	15 228.62
		Zacapala	97.00	97.00	11.28	1 094.16	8 268.84	9 047.43
	Tlaxcala		25.00	15.00	6.00	90.00	13 058.33	1 175.25
		Tepeyanco	25.00	15.00	6.00	90.00	13 058.33	1 175.25
IX Golfo Norte			279.81	242.81	14.45	3 508.18	10 572.80	37 091.29
	Hidalgo		209.00	179.00	18.38	3 290.02	10 647.39	35 030.11
		Atotonilco El Grande	79.00	59.00	37.00	2 183.00	10 441.92	22 794.71
		Huasca de Ocampo	107.00	97.00	11.00	1 067.00	10 979.81	11 715.46
		Tecozautla	23.00	23.00	1.74	40.02	12 992.00	519.94
	Querétaro de Arteaga		55.00	51.00	2.49	126.90	8 746.81	1 109.97
		Cadereyta de Montes	27.00	24.00	2.70	64.80	8 766.67	568.08

Aguacate Parte 4

Organismo de cuenca	Entidad federativa	Municipio	Superficie sembrada (ha)	Superficie cosechada (ha)	Rendimiento (t/ha)	Producción (t)	P.M.R. ($/t)	Valor de producción (Miles de $)
		Tolimán	28.00	27.00	2.30	62.10	8 726.09	541.89
	San Luis Potosí		15.81	12.81	7.12	91.26	10 423.08	951.21
		Ciudad Fernández	4.81	4.81	6.00	28.86	13 500.00	389.61
		Santa María del Río	11.00	8.00	7.80	62.40	9 000.00	561.60
V Pacífico Sur			396.70	293.70	5.48	1 609.15	9 916.94	15 957.85
	Guerrero		299.20	222.70	5.37	1 195.08	8 050.63	9 621.15
		Acapulco de Juárez	1.00	1.00	7.67	7.67	5 088.66	39.03
		Chilpancingo de Los Bravo	186.00	115.00	4.20	483.00	6 102.26	2 947.39
		Mochitlán	28.75	23.25	4.56	106.02	7 883.98	835.86
		Petatlán	22.54	22.54	8.36	188.43	9 593.27	1 807.66
		Quechultenango	3.00	3.00	5.36	16.08	8 751.87	140.73
		Técpan de Galeana	44.91	44.91	6.31	283.38	9 818.97	2 782.50
		Zihuatanejo de Azueta	13.00	13.00	8.50	110.50	9 664.98	1 067.98
	Oaxaca		97.50	71.00	5.83	414.07	15 303.45	6 336.70
		Ánimas Trujano	2.00	2.00	5.72	11.44	18 211.54	208.34
		Cuilápam de Guerrero	4.00	4.00	5.75	23.00	18 424.78	423.77
		Heroica Ciudad de Ejutla de Crespo	20.00	15.00	6.38	95.70	16 761.13	1 604.04
		Magdalena Apasco	1.00	1.00	5.82	5.82	17 938.14	104.40
		San Bernardo Mixtepec	8.50	0.00	0.00	0.00	0.00	0.00
		San Juan Bautista Cuicatlán	16.00	16.00	5.49	87.84	5 703.21	500.97
		San Miguel Mixtepec	3.50	0.00	0.00	0.00	0.00	0.00
		San Miguel Peras	4.00	2.00	5.70	11.40	17 924.56	204.34
		San Pablo Etla	2.00	2.00	5.82	11.64	18 149.48	211.26
		San Pablo Huitzo	7.00	6.00	5.60	33.60	18 442.56	619.67
		San Pablo Huixtepec	3.00	3.00	5.85	17.55	18 219.37	319.75
		San Pedro Apóstol	1.00	1.00	5.77	5.77	18 135.18	104.64
		Santa Cruz Mixtepec	2.50	0.00	0.00	0.00	0.00	0.00
		Santa Inés del Monte	8.00	5.00	5.65	28.25	18 189.73	513.86
		Santiago Matatlán	3.00	2.00	6.25	12.50	18 934.40	236.68
		Santiago Suchilquitongo	1.00	1.00	5.75	5.75	18 107.83	104.12
		Trinidad Zaachila	7.00	7.00	5.71	39.97	18 443.58	737.19
		Villa de Zaachila	2.00	2.00	5.84	11.68	18 189.21	212.45

Aguacate Parte 5

Organismo de cuenca	Entidad federativa	Municipio	Superficie sembrada (ha)	Superficie cosechada (ha)	Rendimiento (t/ha)	Producción (t)	P.M.R. ($/t)	Valor de producción (Miles de $)
		Villa Díaz Ordaz	2.00	2.00	6.08	12.16	19 014.80	231.22
VI Río Bravo			685.78	685.28	4.15	2 840.79	8 042.92	22 848.26
	Nuevo León		685.78	685.28	4.15	2 840.79	8 042.92	22 848.26
		Allende	9.00	9.00	3.50	31.50	8 000.00	252.00
		Aramberri	344.00	344.00	5.00	1 720.00	7 600.00	13 072.00
		Bustamante	16.00	15.50	2.85	44.17	15 501.47	684.70
		Cadereyta Jiménez	4.00	4.00	3.42	13.68	16 200.29	221.62
		Galeana	8.00	8.00	2.50	20.00	9 600.00	192.00
		General Zaragoza	69.00	69.00	5.00	345.00	7 525.01	2 596.13
		Rayones	200.00	200.00	3.00	600.00	8 000.00	4 800.00
		Sabinas Hidalgo	31.00	31.00	1.75	54.25	15 500.09	840.88
		Villaldama	4.78	4.78	2.55	12.19	15 498.77	188.93
VIII Lerma-Santiago-Pacífico			17 616.29	13 177.07	23.92	315 190.19	13 585.52	4 282 021.56
	Aguascalientes		18.00	18.00	10.98	197.65	12 397.27	2 450.32
		Calvillo	18.00	18.00	10.98	197.65	12 397.27	2 450.32
	Colima		525.25	400.25	10.08	4 036.05	13 959.01	56 339.28
		Comala	286.00	220.00	10.25	2 255.00	13 984.32	31 534.64
		Cuauhtémoc	175.25	147.25	10.00	1 472.50	13 970.41	20 571.43
		Manzanillo	64.00	33.00	9.35	308.55	13 719.69	4 233.21
	Guanajuato		206.10	158.72	4.85	770.43	7 282.18	5 610.41
		Apaseo El Grande	3.98	0.00	0.00	0.00	0.00	0.00
		Celaya	17.40	0.00	0.00	0.00	0.00	0.00
		Comonfort	51.76	41.76	4.95	206.71	5 364.13	1 108.82
		Guanajuato	49.00	49.00	5.10	249.90	7 588.24	1 896.30
		León	30.00	20.00	6.50	130.00	8 784.62	1 142.00
		Purísima del Rincón	1.00	0.00	0.00	0.00	0.00	0.00
		Romita	2.00	0.00	0.00	0.00	0.00	0.00
		San Francisco del Rincón	31.00	28.00	2.50	70.00	9 800.00	686.00
		San Miguel de Allende	3.96	3.96	4.50	17.82	9 500.00	169.29
		Silao de La Victoria	16.00	16.00	6.00	96.00	6 333.33	608.00
	Jalisco		11 716.90	9 177.40	28.63	262 770.67	13 794.06	3 624 673.29
		Acatic	80.00	60.00	168.63	10 117.80	17 527.66	177 341.36
		Acatlán de Juárez	13.48	1.48	18.20	26.93	17 709.99	476.93
		Ahualulco de Mercado	49.84	44.84	3.50	156.94	19 674.08	3 087.65

Cuadro 6.6 Concentrado nacional por cultivo — Año agrícola 2015-2016

Aguacate — Parte 6

Organismo de cuenca	Entidad federativa	Municipio	Superficie sembrada (ha)	Superficie cosechada (ha)	Rendimiento (t/ha)	Producción (t)	P.M.R. ($/t)	Valor de producción (Miles de $)
		Amacueca	186.00	186.00	10.58	1 967.88	10 631.96	20 922.42
		Ameca	122.43	117.43	1.35	158.53	23 205.45	3 678.76
		Arandas	160.00	160.00	27.00	4 320.00	16 858.67	72 829.45
		Atotonilco El Alto	134.00	121.00	5.63	681.23	24 000.00	16 349.52
		Atoyac	371.00	356.00	120.00	42 720.00	10 995.77	469 739.29
		Autlán de Navarro	70.50	60.00	20.77	1 246.20	17 971.43	22 396.00
		Ayotlán	117.75	97.75	21.00	2 052.75	15 332.17	31 473.11
		Ayutla	4.00	4.00	28.26	113.04	16 000.00	1 808.64
		Cocula	62.66	37.26	35.57	1 325.34	22 917.46	30 373.42
		Concepción de Buenos Aires	851.30	600.60	3.20	1 921.92	21 600.00	41 513.47
		Cuautitlán de García Barragán	107.00	92.00	23.70	2 180.40	13 598.52	29 650.21
		Degollado	78.00	38.00	25.00	950.00	15 582.78	14 803.64
		El Arenal	55.00	50.00	33.20	1 660.00	17 196.93	28 546.90
		Etzatlán	23.95	7.95	0.94	7.47	19 724.23	147.34
		Gómez Farías	578.05	557.77	10.38	5 789.65	12 244.86	70 893.43
		Ixtlahuacán de Los Membrillos	7.64	7.64	4.80	36.67	12 000.55	440.06
		Ixtlahuacán del Río	41.00	36.00	42.00	1 512.00	15 786.80	23 869.64
		Jocotepec	30.00	30.00	20.54	616.20	12 000.00	7 394.40
		La Barca	24.74	24.74	46.00	1 138.04	20 775.77	23 643.66
		La Manzanilla de la Paz	74.25	74.25	34.60	2 569.05	21 500.00	55 234.58
		Magdalena	8.83	8.83	0.90	7.95	25 397.48	201.91
		Mascota	57.00	42.00	15.80	663.60	22 034.92	14 622.37
		Mazamitla	330.90	145.00	21.60	3 132.00	21 000.00	65 772.00
		Ocotlán	0.72	0.72	11.38	8.19	12 106.23	99.15
		Puerto Vallarta	15.00	15.00	51.28	769.20	23 000.00	17 691.60
		San Gabriel	768.11	684.89	28.00	19 176.92	11 444.26	219 465.66
		San Juanito de Escobedo	19.00	15.00	26.07	391.05	18 990.79	7 426.35
		San Martín Hidalgo	11.84	6.84	5.10	34.88	23 638.76	824.52
		San Pedro Tlaquepaque	8.00	8.00	65.59	524.72	18 858.10	9 895.22
		San Sebastián del Oeste	11.00	6.00	17.80	106.80	22 673.22	2 421.50
		Santa María de Los Ángeles	9.00	7.00	14.60	102.20	13 615.26	1 391.48
		Sayula	715.21	680.71	5.90	4 016.19	14 060.14	56 468.18

Aguacate Parte 7

Organismo de cuenca	Entidad federativa	Municipio	Superficie sembrada (ha)	Superficie cosechada (ha)	Rendimiento (t/ha)	Producción (t)	P.M.R. ($/t)	Valor de producción (Miles de $)
		Tala	56.00	56.00	8.56	479.36	17 798.63	8 531.95
		Tamazula de Gordiano	965.00	680.00	10.15	6 902.00	12 447.48	85 912.51
		Tecalitlán	124.00	122.00	1.00	122.00	12 129.10	1 479.75
		Techaluta de Montenegro	76.10	75.10	42.00	3 154.20	10 720.14	33 813.47
		Tecolotlán	60.00	21.00	19.88	417.48	15 958.99	6 662.56
		Tenamaxtlán	7.40	0.00	0.00	0.00	0.00	0.00
		Teocuitatlán de Corona	58.00	47.00	1.21	56.87	10 903.29	620.07
		Tepatitlán de Morelos	200.00	150.00	15.77	2 365.50	16 893.33	39 961.17
		Teuchitlán	1.93	1.93	10.50	20.27	17 981.75	364.49
		Tlajomulco de Zúñiga	24.87	24.87	13.40	333.26	17 885.46	5 960.51
		Tolimán	2.50	2.50	17.50	43.75	19 181.03	839.17
		Tonila	620.00	346.00	19.00	6 574.00	14 535.95	95 559.34
		Tototlán	25.00	25.00	12.90	322.50	23 200.00	7 482.00
		Tuxcueca	10.00	5.00	30.00	150.00	12 000.00	1 800.00
		Tuxpan	831.00	480.00	25.00	12 000.00	14 674.24	176 090.88
		Valle de Juárez	30.00	21.80	4.00	87.20	20 650.00	1 800.68
		Villa Corona	4.00	0.00	0.00	0.00	0.00	0.00
		Villa Purificación	110.00	60.00	4.39	263.40	13 565.98	3 573.28
		Yahualica de González Gallo	27.91	0.00	0.00	0.00	0.00	0.00
		Zacoalco de Torres	36.00	22.00	21.59	474.98	11 269.40	5 352.74
		Zapopan	25.00	25.00	1.34	33.50	17 797.31	596.21
		Zapotiltic	788.35	577.60	31.81	18 373.46	14 493.88	266 302.67
		Zapotlán el Grande	2 411.70	2 049.90	48.00	98 395.20	13 609.16	1 339 076.02
		Zapotlanejo	24.94	0.00	0.00	0.00	0.00	0.00
	Michoacán de Ocampo		4 696.17	3 044.33	14.13	43 020.38	12 997.47	559 156.15
		Acuitzio	1 430.00	972.00	0.00	0.00	0.00	0.00
		Aguililla	90.00	70.00	4.50	315.00	9 534.73	3 003.44
		Álvaro Obregón	2.00	2.00	2.94	5.88	11 414.97	67.12
		Charo	41.70	36.70	0.00	0.00	0.00	0.00
		Chilchota	927.66	702.13	25.54	17 932.40	13 985.19	250 788.02
		Coalcomán de Vázquez Pallares	900.00	200.00	2.30	460.00	9 272.00	4 265.12
		Copándaro	2.00	2.00	5.70	11.40	12 438.60	141.80
		Morelia	834.00	718.00	18.40	13 211.20	11 615.85	153 459.32
		Tangamandapio	265.00	234.00	40.00	9 360.00	13 257.27	124 088.05

Cuadro 6.6 Concentrado nacional por cultivo — Año agrícola 2015-2016

Aguacate — Parte 8

Organismo de cuenca	Entidad federativa	Municipio	Superficie sembrada (ha)	Superficie cosechada (ha)	Rendimiento (t/ha)	Producción (t)	P.M.R. ($/t)	Valor de producción (Miles de $)
		Tarímbaro	20.00	20.00	8.40	168.00	12 125.00	2 037.00
		Tlazazalca	178.81	82.50	17.20	1 419.00	13 915.19	19 745.65
		Zinapécuaro	5.00	5.00	27.50	137.50	11 350.04	1 560.63
	Nayarit		425.37	349.87	11.97	4 187.86	7 477.70	31 315.57
		Ahuacatlán	7.00	5.00	8.80	44.00	8 060.45	354.66
		Amatlán de Cañas	6.00	3.00	8.00	24.00	8 400.00	201.60
		Bahía de Banderas	1.88	1.88	8.00	15.04	7 000.00	105.28
		Compostela	5.50	3.00	8.00	24.00	3 500.00	84.00
		Ixtlán del Río	8.00	5.00	9.50	47.50	8 660.00	411.35
		Jala	105.00	45.00	10.00	450.00	8 446.67	3 801.00
		San Blas	7.99	7.99	14.76	117.93	6 032.05	711.36
		Santa María del Oro	6.00	6.00	12.00	72.00	8 241.67	593.40
		Tepic	278.00	273.00	12.43	3 393.39	7 382.86	25 052.92
	Zacatecas		28.50	28.50	7.27	207.15	11 955.30	2 476.54
		Apozol	4.00	4.00	7.50	30.00	14 000.00	420.00
		Jalpa	2.00	2.00	7.00	14.00	13 800.00	193.20
		Jerez	10.00	10.00	8.60	86.00	9 500.00	817.00
		Juchipila	7.50	7.50	5.90	44.25	13 500.11	597.38
		Nochistlán de Mejía	2.00	2.00	7.60	15.20	13 700.00	208.24
		Villanueva	3.00	3.00	5.90	17.70	13 600.00	240.72
X Golfo Centro			29.00	29.00	5.61	162.81	5 856.27	953.46
	Oaxaca		29.00	29.00	5.61	162.81	5 856.27	953.46
		San Martín Toxpalan	11.00	11.00	5.85	64.35	5 810.57	373.91
		Teotitlán de Flores Magón	18.00	18.00	5.47	98.46	5 886.15	579.55
XII Península de Yucatán			188.66	163.66	22.98	3 760.72	4 295.05	16 152.48
	Campeche		46.00	46.00	11.43	525.64	4 808.71	2 527.65
		Calkiní	1.00	1.00	5.23	5.23	5 690.25	29.76
		Campeche	21.00	21.00	16.40	344.40	4 700.00	1 618.68
		Hecelchakán	13.00	13.00	6.33	82.29	5 088.83	418.76
		Tenabo	11.00	11.00	8.52	93.72	4 913.04	460.45
	Yucatán		142.66	117.66	27.50	3 235.08	4 211.59	13 624.83
		Akil	85.89	78.89	28.00	2 208.92	4 162.73	9 195.13
		Dzán	39.22	28.72	26.90	772.57	4 326.56	3 342.57
		Maní	16.55	9.05	27.80	251.59	4 270.96	1 074.53
		Tixcacalcupul	1.00	1.00	2.00	2.00	6 300.00	12.60

Cuadro 6.7 Concentrado nacional por cultivo — Año agrícola 2015-2016

Ajo — Parte 1

Organismo de cuenca	Entidad federativa	Municipio	Superficie sembrada (ha)	Superficie cosechada (ha)	Rendimiento (t/ha)	Producción (t)	P.M.R. ($/t)	Valor de producción (Miles de $)
Total general			4 825.01	4 699.01	11.35	53 315.28	11 627.79	619 938.73
I Península de Baja California			161.00	161.00	9.63	1 550.90	18 641.25	28 910.72
	Baja California		157.50	157.50	9.71	1 529.09	18 497.47	28 284.30
		Ensenada	21.50	21.50	11.66	250.69	27 157.05	6 808.00
		Mexicali	136.00	136.00	9.40	1 278.40	16 799.36	21 476.30
	Baja California Sur		3.50	3.50	6.23	21.81	28 721.69	626.42
		Mulegé	3.50	3.50	6.23	21.81	28 721.69	626.42
II Noroeste			192.75	192.75	7.53	1 450.64	16 195.82	23 494.31
	Sonora		192.75	192.75	7.53	1 450.64	16 195.82	23 494.31
		Agua Prieta	8.00	8.00	6.20	49.60	18 100.00	897.76
		Arizpe	88.00	88.00	7.60	668.80	16 500.00	11 035.20
		Bacanora	3.00	3.00	6.50	19.50	21 000.00	409.50
		Bacoachi	20.00	20.00	7.00	140.00	17 500.00	2 450.00
		Bavispe	2.50	2.50	5.00	12.50	9 500.00	118.75
		Cananea	10.00	10.00	4.00	40.00	18 000.00	720.00
		Cumpas	10.00	10.00	5.65	56.50	9 600.00	542.40
		Fronteras	1.00	1.00	6.10	6.10	18 800.00	114.68
		Hermosillo	10.00	10.00	18.90	189.00	16 050.00	3 033.45
		Moctezuma	2.00	2.00	5.98	11.96	9 500.00	113.62
		Sahuaripa	5.25	5.25	3.50	18.38	21 994.02	404.25
		Ures	28.00	28.00	7.60	212.80	16 000.00	3 404.80
		Villa Hidalgo	5.00	5.00	5.10	25.50	9 800.00	249.90
III Pacífico Norte			7.50	7.50	8.03	60.20	23 538.21	1 417.00
	Durango		7.50	7.50	8.03	60.20	23 538.21	1 417.00
		Nombre de Dios	7.50	7.50	8.03	60.20	23 538.21	1 417.00
IV Balsas			126.07	126.07	6.86	865.41	15 588.24	13 490.22
	Oaxaca		6.50	6.50	5.60	36.40	25 615.38	932.40
		San Sebastián Tecomaxtlahuaca	4.00	4.00	4.90	19.60	25 500.00	499.80
		Silacayoápam	2.50	2.50	6.72	16.80	25 750.00	432.60
	Puebla		57.50	57.50	10.45	600.76	13 774.09	8 274.92
		Cuapiaxtla de Madero	4.00	4.00	12.50	50.00	12 300.00	615.00
		Huitziltepec	2.00	2.00	8.00	16.00	10 000.00	160.00
		Los Reyes de Juárez	32.00	32.00	10.31	330.00	13 071.21	4 313.50

Cuadro 6.7 Concentrado nacional por cultivo — Año agrícola 2015-2016

Ajo — Parte 2

Organismo de cuenca	Entidad federativa	Municipio	Superficie sembrada (ha)	Superficie cosechada (ha)	Rendimiento (t/ha)	Producción (t)	P.M.R. ($/t)	Valor de producción (Miles de $)
		San Salvador Huixcolotla	12.00	12.00	11.00	132.00	11 875.00	1 567.50
		Tecamachalco	7.50	7.50	9.70	72.76	22 250.14	1 618.92
	Tlaxcala		62.07	62.07	3.68	228.25	18 764.07	4 282.90
		Ixtacuixtla de Mariano Matamoros	8.92	8.92	5.32	47.47	11 444.49	543.27
		Natívitas	3.00	3.00	4.50	13.50	12 500.00	168.75
		Santa Ana Nopalucan	1.00	1.00	4.60	4.60	12 500.00	57.50
		Tepetitla de Lardizábal	9.15	9.15	4.66	42.68	12 028.58	513.38
		Terrenate	40.00	40.00	3.00	120.00	25 000.00	3 000.00
IX Golfo Norte			131.50	131.50	5.89	774.56	22 269.73	17 249.24
	Hidalgo		53.00	53.00	3.50	185.33	18 807.37	3 485.57
		Tecozautla	53.00	53.00	3.50	185.33	18 807.37	3 485.57
	Querétaro de Arteaga		75.00	75.00	7.51	563.12	23 790.29	13 396.79
		Colón	20.00	20.00	6.00	120.00	22 000.00	2 640.00
		Ezequiel Montes	18.00	18.00	6.40	115.20	22 522.48	2 594.59
		Pedro Escobedo	27.00	27.00	8.96	241.92	23 430.06	5 668.20
		Tequisquiapan	10.00	10.00	8.60	86.00	29 000.00	2 494.00
	San Luis Potosí		3.50	3.50	7.46	26.11	14 051.32	366.88
		Santa María del Río	3.50	3.50	7.46	26.11	14 051.32	366.88
V Pacífico Sur			129.20	129.20	6.19	799.30	18 307.44	14 633.14
	Oaxaca		129.20	129.20	6.19	799.30	18 307.44	14 633.14
		Ánimas Trujano	1.50	1.50	5.25	7.87	18 362.13	144.51
		Ocotlán de Morelos	2.25	2.25	5.71	12.85	18 487.94	237.57
		Rojas de Cuauhtémoc	6.50	6.50	6.24	40.56	18 256.16	740.47
		San Antonino Castillo Velasco	4.70	4.70	5.52	25.94	18 380.88	476.80
		San Francisco Lachigoló	10.00	10.00	6.14	61.40	18 314.50	1 124.51
		San Jerónimo Tlacochahuaya	28.50	28.50	6.28	178.98	18 346.02	3 283.57
		San Sebastián Abasolo	43.00	43.00	6.21	267.03	18 339.59	4 897.22
		Santa Cruz Papalutla	18.00	18.00	6.24	112.32	18 203.79	2 044.65
		Santa María Guelacé	12.00	12.00	6.16	73.92	18 201.98	1 345.49
		Yaxe	2.75	2.75	6.70	18.43	18 358.65	338.35
VI Río Bravo			187.00	187.00	6.88	1 286.12	10 020.69	12 887.81
	Chihuahua		3.00	3.00	3.50	10.50	35 000.00	367.50
		Namiquipa	3.00	3.00	3.50	10.50	35 000.00	367.50

Ajo Parte 3

Organismo de cuenca	Entidad federativa	Municipio	Superficie sembrada (ha)	Superficie cosechada (ha)	Rendimiento (t/ha)	Producción (t)	P.M.R. ($/t)	Valor de producción (Miles de $)
	Coahuila de Zaragoza		2.00	2.00	15.31	30.62	18 000.00	551.16
		Ramos Arizpe	2.00	2.00	15.31	30.62	18 000.00	551.16
	Nuevo León		182.00	182.00	6.84	1 245.00	9 613.78	11 969.15
		Aramberri	151.00	151.00	6.50	981.50	9 000.00	8 833.50
		Galeana	31.00	31.00	8.50	263.50	11 900.00	3 135.65
VII Cuencas Centrales del Norte			2 276.00	2 276.00	14.24	32 403.05	9 339.12	302 615.91
	Coahuila de Zaragoza		8.00	8.00	0.50	4.00	35 000.00	140.00
		Viesca	8.00	8.00	0.50	4.00	35 000.00	140.00
	San Luis Potosí		92.00	92.00	7.68	706.80	15 080.21	10 658.69
		Ahualulco	8.00	8.00	7.30	58.40	14 114.21	824.27
		Cedral	1.50	1.50	9.80	14.70	23 600.00	346.92
		Mexquitic de Carmona	10.50	10.50	7.93	83.30	14 013.09	1 167.29
		San Luis Potosí	42.00	42.00	7.29	306.00	13 850.33	4 238.20
		Venado	10.00	10.00	9.80	98.00	20 711.22	2 029.70
		Villa de Reyes	20.00	20.00	7.32	146.40	14 018.51	2 052.31
	Zacatecas		2 176.00	2 176.00	14.56	31 692.25	9 207.84	291 817.22
		Calera	450.00	450.00	14.22	6 399.00	7 337.00	46 949.47
		Fresnillo	230.00	230.00	25.43	5 850.00	10 396.03	60 816.79
		General Enrique Estrada	50.00	50.00	13.20	660.00	8 130.00	5 365.80
		General Pánfilo Natera	18.00	18.00	8.50	153.00	7 766.67	1 188.30
		Guadalupe	320.00	320.00	17.00	5 440.00	8 043.47	43 756.48
		Juan Aldama	15.00	15.00	7.10	106.50	4 000.00	426.00
		Loreto	100.00	100.00	5.00	500.00	9 000.00	4 500.00
		Morelos	65.00	65.00	13.55	880.75	7 853.56	6 917.02
		Noria de Ángeles	55.00	55.00	5.20	286.00	9 000.00	2 574.00
		Pánuco	239.00	239.00	13.00	3 107.00	11 453.98	35 587.52
		Pinos	4.00	4.00	9.00	36.00	7 200.00	259.20
		Sain Alto	10.00	10.00	6.00	60.00	5 000.00	300.00
		Trancoso	30.00	30.00	15.00	450.00	8 680.00	3 906.00
		Vetagrande	40.00	40.00	13.65	546.00	8 125.00	4 436.25
		Villa de Cos	463.00	463.00	13.50	6 250.50	10 714.91	66 973.54
		Villa González Ortega	45.00	45.00	9.50	427.50	7 486.67	3 200.55
		Villa Hidalgo	12.00	12.00	10.00	120.00	7 575.00	909.00
		Zacatecas	30.00	30.00	14.00	420.00	8 931.67	3 751.30

Cuadro 6.7 Concentrado nacional por cultivo — Año agrícola 2015-2016

Ajo — Parte 4

Organismo de cuenca	Entidad federativa	Municipio	Superficie sembrada (ha)	Superficie cosechada (ha)	Rendimiento (t/ha)	Producción (t)	P.M.R. ($/t)	Valor de producción (Miles de $)
VIII Lerma-Santiago-Pacífico			1 190.99	1 067.99	10.67	11 396.46	15 215.85	173 406.82
	Aguascalientes		222.00	99.00	10.15	1 004.96	11 028.44	11 083.14
		Asientos	5.00	5.00	9.50	47.50	11 500.00	546.25
		Cosío	25.00	25.00	10.40	260.00	10 000.00	2 600.00
		Pabellón de Arteaga	45.35	11.35	10.40	118.04	12 000.00	1 416.48
		Rincón de Romos	136.02	47.02	9.61	451.86	11 230.23	5 074.49
		Tepezalá	10.63	10.63	12.00	127.56	11 335.21	1 445.92
	Guanajuato		748.49	748.49	10.28	7 693.30	17 175.46	132 136.00
		Abasolo	111.70	111.70	13.00	1 452.10	13 637.70	19 803.30
		Apaseo El Alto	28.00	28.00	9.25	259.00	17 285.33	4 476.90
		Apaseo El Grande	17.99	17.99	9.25	166.41	17 720.63	2 948.89
		Celaya	2.70	2.70	11.75	31.72	17 952.08	569.44
		Cortazar	4.00	4.00	13.21	52.84	26 996.21	1 426.48
		Cuerámaro	10.00	10.00	11.00	110.00	19 000.00	2 090.00
		Dolores Hidalgo Cuna de la Independencia Nacional	33.00	33.00	8.57	282.90	23 623.75	6 683.16
		Huanímaro	6.07	6.07	11.20	67.98	19 001.18	1 291.70
		Irapuato	25.02	25.02	13.05	326.44	24 054.90	7 852.48
		Pénjamo	48.09	48.09	12.00	577.08	13 250.00	7 646.31
		Romita	35.00	35.00	8.26	289.00	19 204.84	5 550.20
		Salamanca	2.66	2.66	12.10	32.19	12 998.45	418.42
		San Luis de La Paz	81.00	81.00	8.75	708.75	15 000.00	10 631.25
		San Miguel de Allende	139.99	139.99	9.10	1 273.91	19 999.98	25 478.18
		Santa Cruz de Juventino Rosas	166.73	166.73	10.25	1 708.98	17 305.43	29 574.63
		Silao de La Victoria	14.78	14.78	8.00	118.24	14 906.29	1 762.52
		Tarimoro	6.89	6.89	8.75	60.29	17 199.37	1 036.95
		Villagrán	14.87	14.87	11.80	175.47	16 499.63	2 895.19
	Jalisco		20.00	20.00	32.49	649.80	14 300.00	9 292.14
		San Juan de Los Lagos	20.00	20.00	32.49	649.80	14 300.00	9 292.14
	Michoacán de Ocampo		3.00	3.00	2.00	6.00	19 800.00	118.80
		Panindícuaro	3.00	3.00	2.00	6.00	19 800.00	118.80
	Querétaro de Arteaga		17.00	17.00	10.15	172.60	27 796.64	4 797.70
		Corregidora	5.00	5.00	11.00	55.00	29 500.00	1 622.50
		El Marqués	12.00	12.00	9.80	117.60	27 000.00	3 175.20

Cuadro 6.7 Concentrado nacional por cultivo — Año agrícola 2015-2016

Ajo — Parte 5

Organismo de cuenca	Entidad federativa	Municipio	Superficie sembrada (ha)	Superficie cosechada (ha)	Rendimiento (t/ha)	Producción (t)	P.M.R. ($/t)	Valor de producción (Miles de $)
	Zacatecas		180.50	180.50	10.36	1 869.80	8 545.86	15 979.04
		Cuauhtémoc	18.00	18.00	10.00	180.00	10 000.00	1 800.00
		Jerez	28.00	28.00	18.10	506.80	7 430.62	3 765.84
		Luis Moya	60.00	60.00	9.00	540.00	9 200.00	4 968.00
		Ojocaliente	47.00	47.00	9.00	423.00	9 500.00	4 018.50
		Villanueva	27.50	27.50	8.00	220.00	6 485.00	1 426.70
X Golfo Centro			418.50	415.50	6.18	2 566.64	11 254.08	28 885.16
	Puebla		388.50	385.50	6.13	2 364.14	10 625.64	25 120.49
		Aquixtla	34.00	34.00	6.00	204.00	14 676.47	2 994.00
		Ixtacamaxtitlán	5.50	5.50	6.00	33.00	14 527.58	479.41
		San Gabriel Chilac	112.00	112.00	5.47	612.64	4 938.15	3 025.31
		Tehuacán	130.00	130.00	5.95	773.50	8 885.42	6 872.87
		Tepanco de López	21.00	21.00	11.57	243.00	18 864.20	4 584.00
		Tetela de Ocampo	43.00	40.00	6.00	240.00	14 470.00	3 472.80
		Zacatlán	43.00	43.00	6.00	258.00	14 310.47	3 692.10
	Veracruz de Ignacio de la Llave		30.00	30.00	6.75	202.50	18 590.96	3 764.67
		Jalacingo	15.00	15.00	6.50	97.50	19 500.31	1 901.28
		Perote	15.00	15.00	7.00	105.00	17 746.57	1 863.39
XIII Aguas del Valle de México			4.50	4.50	36.00	162.00	18 200.00	2 948.40
	Hidalgo		4.50	4.50	36.00	162.00	18 200.00	2 948.40
		Ixmiquilpan	4.50	4.50	36.00	162.00	18 200.00	2 948.40

Cuadro 6.8 Concentrado nacional por cultivo — Año agrícola 2015-2016

Ajonjolí — Parte 1

Organismo de cuenca	Entidad federativa	Municipio	Superficie sembrada (ha)	Superficie cosechada (ha)	Rendimiento (t/ha)	Producción (t)	P.M.R. ($/t)	Valor de producción (Miles de $)
Total general			4 195.51	3 556.01	4.29	15 245.61	7 219.41	110 064.34
II Noroeste			138.60	138.60	0.65	90.49	16 200.13	1 465.95
	Sonora		138.60	138.60	0.65	90.49	16 200.13	1 465.95
		Etchojoa	20.51	20.51	0.65	13.33	16 201.80	215.97
		Huatabampo	77.99	77.99	0.65	50.69	16 201.03	821.23
		Navojoa	40.10	40.10	0.66	26.47	16 197.58	428.75
III Pacífico Norte			2 613.00	2 006.50	0.79	1 578.15	15 985.78	25 227.96

Cuadro 6.8 Concentrado nacional por cultivo — Año agrícola 2015-2016

Ajonjolí — Parte 2

Organismo de cuenca	Entidad federativa	Municipio	Superficie sembrada (ha)	Superficie cosechada (ha)	Rendimiento (t/ha)	Producción (t)	P.M.R. ($/t)	Valor de producción (Miles de $)
	Nayarit		552.50	46.00	0.25	11.50	14 999.13	172.49
		Santiago Ixcuintla	452.00	23.00	0.20	4.60	14 997.83	68.99
		Tuxpan	100.50	23.00	0.30	6.90	15 000.00	103.50
	Sinaloa		2 060.50	1 960.50	0.80	1 566.65	15 993.02	25 055.47
		Ahome	2 060.50	1 960.50	0.80	1 566.65	15 993.02	25 055.47
IV Balsas			738.05	738.05	3.61	2 666.54	16 093.77	42 914.68
	Michoacán de Ocampo		738.05	738.05	3.61	2 666.54	16 093.77	42 914.68
		Apatzingán	199.25	199.25	4.14	825.29	16 209.21	13 377.30
		Nuevo Urecho	43.00	43.00	4.77	205.11	16 000.05	3 281.77
		Tepalcatepec	495.80	495.80	3.30	1 636.14	16 047.29	26 255.61
V Pacífico Sur			501.65	501.65	0.86	433.50	15 519.88	6 727.87
	Guerrero		27.00	27.00	0.86	23.28	16 666.67	388.00
		Cuajinicuilapa	12.00	12.00	0.79	9.48	16 424.05	155.70
		San Marcos	15.00	15.00	0.92	13.80	16 833.33	232.30
	Oaxaca		474.65	474.65	0.86	410.22	15 454.80	6 339.87
		Heroica Ciudad de Juchitán de Zaragoza	37.00	37.00	0.75	27.75	14 505.23	402.52
		San Blas Atempa	21.35	21.35	0.80	17.02	15 606.35	265.62
		San Pedro Huilotepec	41.45	41.45	0.78	32.33	14 482.83	468.23
		Santa María Jalapa del Marqués	192.94	192.94	0.91	175.58	15 779.02	2 770.48
		Santa María Mixtequilla	23.57	23.57	0.81	19.09	14 512.83	277.05
		Santiago Laollaga	13.00	13.00	0.83	10.79	15 789.62	170.37
		Santo Domingo Chihuitán	21.00	21.00	0.85	17.85	15 793.84	281.92
		Santo Domingo Tehuantepec	124.34	124.34	0.88	109.81	15 514.80	1 703.68
VIII Lerma-Santiago-Pacífico			204.21	171.21	61.19	10 476.93	3 219.25	33 727.88
	Colima		28.00	28.00	1.01	28.18	16 204.05	456.63
		Armería	4.50	4.50	0.95	4.28	16 338.79	69.93
		Coquimatlán	20.50	20.50	1.02	20.90	16 154.07	337.62
		Ixtlahuacán	3.00	3.00	1.00	3.00	16 360.00	49.08
	Jalisco		67.21	34.21	8.01	274.10	14 796.35	4 055.68
		Casimiro Castillo	12.43	12.43	13.08	162.58	14 890.39	2 420.88
		Tomatlán	33.00	0.00	0.00	0.00	0.00	0.00
		Villa Purificación	21.78	21.78	5.12	111.52	14 659.25	1 634.80
	Zacatecas		109.00	109.00	93.35	10 174.65	2 871.41	29 215.57

Cuadro 6.8 Concentrado nacional por cultivo — Año agrícola 2015-2016

Ajonjolí — Parte 3

Organismo de cuenca	Entidad federativa	Municipio	Superficie sembrada (ha)	Superficie cosechada (ha)	Rendimiento (t/ha)	Producción (t)	P.M.R. ($/t)	Valor de producción (Miles de $)
		Apozol	5.00	5.00	93.00	465.00	2 800.00	1 302.00
		Huanusco	8.50	8.50	92.50	786.25	2 890.00	2 272.26
		Jalpa	82.00	82.00	93.50	7 667.00	2 870.00	22 004.29
		Tabasco	7.00	7.00	93.50	654.50	2 890.01	1 891.51
		Villanueva	6.50	6.50	92.60	601.90	2 900.00	1 745.51

Cuadro 6.9 Concentrado nacional por cultivo — Año agrícola 2015-2016

Alamo

Organismo de cuenca	Entidad federativa	Municipio	Superficie sembrada (ha)	Superficie cosechada (ha)	Rendimiento (t/ha)	Producción (t)	P.M.R. ($/t)	Valor de producción (Miles de $)
Total general			4.00	0.00	0.00	0.00	0.00	0.00
IV Balsas			4.00	0.00	0.00	0.00	0.00	0.00
	Puebla		4.00	0.00	0.00	0.00	0.00	0.00
		Tochimilco	4.00	0.00	0.00	0.00	0.00	0.00

Cuadro 6.10 Concentrado nacional por cultivo — Año agrícola 2015-2016

Albahaca — Parte 1

Organismo de cuenca	Entidad federativa	Municipio	Superficie sembrada (ha)	Superficie cosechada (ha)	Rendimiento (t/ha)	Producción (t)	P.M.R. ($/t)	Valor de producción (Miles de $)
Total general			453.29	435.29	9.56	4 162.59	12 539.50	52 196.79
I Península de Baja California			272.00	254.00	8.04	2 043.27	15 238.25	31 135.85
	Baja California		13.00	13.00	12.62	164.00	17 641.95	2 893.28
		Ensenada	13.00	13.00	12.62	164.00	17 641.95	2 893.28
	Baja California Sur		259.00	241.00	7.80	1 879.27	15 028.48	28 242.57
		La Paz	159.00	159.00	8.48	1 348.67	13 369.05	18 030.44
		Los Cabos	100.00	82.00	6.47	530.60	19 246.38	10 212.13
IV Balsas			148.00	148.00	7.57	1 120.62	6 465.69	7 245.58
	Morelos		48.00	48.00	6.68	320.62	5 132.49	1 645.58
		Amacuzac	6.70	6.70	7.10	47.57	4 110.15	195.52
		Ayala	18.90	18.90	6.79	128.33	4 577.03	587.37
		Jonacatepec	4.10	4.10	7.35	30.14	4 247.51	128.02
		Mazatepec	9.80	9.80	6.27	61.40	6 425.57	394.53

Cuadro 6.10 Concentrado nacional por cultivo — Año agrícola 2015-2016

Albahaca — Parte 2

Organismo de cuenca	Entidad federativa	Municipio	Superficie sembrada (ha)	Superficie cosechada (ha)	Rendimiento (t/ha)	Producción (t)	P.M.R. ($/t)	Valor de producción (Miles de $)
		Miacatlán	8.50	8.50	6.26	53.18	6 396.01	340.14
	Puebla		100.00	100.00	8.00	800.00	7 000.00	5 600.00
		Huehuetlán El Chico	100.00	100.00	8.00	800.00	7 000.00	5 600.00
VIII Lerma-Santiago-Pacífico			33.29	33.29	30.00	998.70	13 833.34	13 815.36
	Nayarit		33.29	33.29	30.00	998.70	13 833.34	13 815.36
		Bahía de Banderas	33.29	33.29	30.00	998.70	13 833.34	13 815.36

Cuadro 6.11 Concentrado nacional por cultivo — Año agrícola 2015-2016

Albricia

Organismo de cuenca	Entidad federativa	Municipio	Superficie sembrada (ha)	Superficie cosechada (ha)	Rendimiento (t/ha)	Producción (t)	P.M.R. ($/t)	Valor de producción (Miles de $)
Total general			95.00	95.00	17.34	1 647.30	3 542.00	5 834.74
VIII Lerma-Santiago-Pacífico			95.00	95.00	17.34	1 647.30	3 542.00	5 834.74
	Guanajuato		95.00	95.00	17.34	1 647.30	3 542.00	5 834.74
		Silao de La Victoria	95.00	95.00	17.34	1 647.30	3 542.00	5 834.74

Cuadro 6.12 Concentrado nacional por cultivo — Año agrícola 2015-2016

Alcachofa — Parte 1

Organismo de cuenca	Entidad federativa	Municipio	Superficie sembrada (ha)	Superficie cosechada (ha)	Rendimiento (t/ha)	Producción (t)	P.M.R. ($/t)	Valor de producción (Miles de $)
Total general			204.00	204.00	12.54	2 557.28	7 152.33	18 290.50
I Península de Baja California			5.50	5.50	12.55	69.02	13 501.01	931.84
	Baja California		5.50	5.50	12.55	69.02	13 501.01	931.84
		Ensenada	5.50	5.50	12.55	69.02	13 501.01	931.84
IV Balsas			48.50	48.50	12.65	613.50	3 195.89	1 960.68
	Estado de México		3.00	3.00	9.00	27.00	6 800.00	183.60
		Valle de Bravo	3.00	3.00	9.00	27.00	6 800.00	183.60
	Puebla		45.50	45.50	12.89	586.50	3 029.97	1 777.08
		San Martín Texmelucan	45.50	45.50	12.89	586.50	3 029.97	1 777.08
VIII Lerma-Santiago-Pacífico			124.00	124.00	11.62	1 441.20	8 374.12	12 068.78
	Guanajuato		81.00	81.00	10.77	872.00	8 156.79	7 112.72
		San Luis de La Paz	25.00	25.00	8.00	200.00	8 650.00	1 730.00
		San Miguel de Allende	56.00	56.00	12.00	672.00	8 010.00	5 382.72

Cuadro 6.12 Concentrado nacional por cultivo — Año agrícola 2015-2016

Alcachofa — Parte 2

Organismo de cuenca	Entidad federativa	Municipio	Superficie sembrada (ha)	Superficie cosechada (ha)	Rendimiento (t/ha)	Producción (t)	P.M.R. ($/t)	Valor de producción (Miles de $)
	Michoacán de Ocampo		43.00	43.00	13.24	569.20	8 707.06	4 956.06
		Ecuandureo	20.00	20.00	28.00	560.00	8 720.00	4 883.20
		Zamora	23.00	23.00	0.40	9.20	7 919.57	72.86
XIII Aguas del Valle de México			26.00	26.00	16.68	433.56	7 678.75	3 329.20
	Estado de México		26.00	26.00	16.68	433.56	7 678.75	3 329.20
		Chicoloapan	12.00	12.00	22.65	271.80	7 615.01	2 069.76
		Tepetlaoxtoc	4.00	4.00	12.49	49.96	7 100.08	354.72
		Texcoco	10.00	10.00	11.18	111.80	8 092.31	904.72

Cuadro 6.13 Concentrado nacional por cultivo — Año agrícola 2015-2016

Alcatraz

Organismo de cuenca	Entidad federativa	Municipio	Superficie sembrada (ha)	Superficie cosechada (ha)	Rendimiento (t/ha)	Producción (t)	P.M.R. ($/t)	Valor de producción (Miles de $)
Total general			1.05	1.05	3.84	4.03	21 801.49	87.86
IV Balsas			1.05	1.05	3.84	4.03	21 801.49	87.86
	Estado de México		1.05	1.05	3.84	4.03	21 801.49	87.86
		Temascaltepec	1.05	1.05	3.84	4.03	21 801.49	87.86

Cuadro 6.14 Concentrado nacional por cultivo — Año agrícola 2015-2016

Alfalfa achicalada — Parte 1

Organismo de cuenca	Entidad federativa	Municipio	Superficie sembrada (ha)	Superficie cosechada (ha)	Rendimiento (t/ha)	Producción (t)	P.M.R. ($/t)	Valor de producción (Miles de $)
Total general			75 792.79	74 571.79	16.04	1 196 433.21	2 231.92	2 670 338.40
I Península de Baja California			3 838.17	2 746.17	18.31	50 275.45	2 853.93	143 482.46
	Baja California		3 523.17	2 431.17	18.55	45 100.45	2 886.43	130 179.36
		Ensenada	1 151.00	1 144.00	20.94	23 952.45	3 177.39	76 106.36
		Mexicali	2 248.17	1 163.17	15.90	18 494.40	2 536.35	46 908.28
		Tecate	124.00	124.00	21.40	2 653.60	2 700.00	7 164.72
	Baja California Sur		315.00	315.00	16.43	5 175.00	2 570.65	13 303.10
		La Paz	210.00	210.00	16.40	3 444.00	2 900.00	9 987.60
		Loreto	5.00	5.00	31.00	155.00	1 698.13	263.21
		Mulegé	100.00	100.00	15.76	1 576.00	1 936.73	3 052.29
II Noroeste			16 469.78	16 340.78	13.87	226 693.78	2 169.40	491 789.97

Cuadro 6.14 Concentrado nacional por cultivo — Año agrícola 2015-2016

Alfalfa achicalada — Parte 2

Organismo de cuenca	Entidad federativa	Municipio	Superficie sembrada (ha)	Superficie cosechada (ha)	Rendimiento (t/ha)	Producción (t)	P.M.R. ($/t)	Valor de producción (Miles de $)
	Sonora		16 469.78	16 340.78	13.87	226 693.78	2 169.40	491 789.97
		Aconchi	160.00	160.00	12.36	1 977.60	2 433.46	4 812.41
		Agua Prieta	200.00	200.00	10.60	2 120.00	1 930.00	4 091.60
		Altar	243.39	243.39	14.10	3 431.80	2 830.00	9 711.99
		Arivechi	110.00	110.00	7.80	858.00	1 807.18	1 550.56
		Arizpe	285.00	285.00	12.70	3 619.50	2 398.41	8 681.04
		Bacadéhuachi	5.00	5.00	10.56	52.80	1 136.93	60.03
		Bacanora	142.00	142.00	8.20	1 164.40	1 829.59	2 130.37
		Bacerac	110.00	110.00	11.52	1 267.20	1 200.00	1 520.64
		Bacoachi	170.00	170.00	12.30	2 091.00	1 915.00	4 004.27
		Bácum	454.44	454.44	15.02	6 825.68	2 478.32	16 916.24
		Banámichi	145.00	145.00	12.60	1 827.00	2 428.17	4 436.27
		Baviácora	235.00	235.00	12.50	2 937.50	2 465.76	7 243.17
		Bavispe	227.00	227.00	10.20	2 315.40	1 307.00	3 026.23
		Benjamín Hill	35.00	35.00	14.60	511.00	1 918.86	980.54
		Cajeme	410.56	410.56	15.18	6 232.30	2 447.78	15 255.30
		Cananea	165.00	165.00	12.40	2 046.00	1 955.00	3 999.93
		Carbó	300.00	300.00	15.80	4 740.00	1 881.77	8 919.59
		Cucurpe	175.00	175.00	14.20	2 485.00	2 160.24	5 368.20
		Cumpas	200.00	200.00	10.87	2 174.00	1 150.00	2 500.10
		Fronteras	230.00	230.00	12.50	2 875.00	1 960.00	5 635.00
		General Plutarco Elías Calles	1 582.00	1 560.00	14.00	21 840.00	2 800.00	61 152.00
		Granados	100.00	100.00	10.37	1 037.00	1 140.00	1 182.18
		Guaymas	807.29	807.29	15.68	12 658.31	2 573.15	32 571.72
		Hermosillo	3 228.00	3 228.00	16.00	51 648.00	1 896.13	97 931.32
		Huachinera	40.00	40.00	10.58	423.20	1 110.00	469.75
		Huásabas	150.00	150.00	11.21	1 681.50	1 125.00	1 891.69
		Huatabampo	129.27	129.27	9.57	1 237.11	1 848.45	2 286.74
		Huépac	206.00	206.00	12.58	2 591.48	2 473.16	6 409.14
		Imuris	625.00	625.00	14.00	8 750.00	2 038.46	17 836.53
		La Colorada	650.00	650.00	12.30	7 995.00	2 636.99	21 082.74
		Magdalena	425.00	425.00	13.60	5 780.00	2 181.16	12 607.10
		Mazatán	30.00	30.00	12.10	363.00	2 697.52	979.20
		Moctezuma	180.00	180.00	10.98	1 976.40	1 174.00	2 320.29
		Nácori Chico	30.00	30.00	11.90	357.00	1 150.00	410.55
		Navojoa	441.65	334.65	14.10	4 718.57	2 201.06	10 385.84
		Nogales	115.00	115.00	13.90	1 598.50	1 883.73	3 011.14

Cuadro 6.14 Concentrado nacional por cultivo — Año agrícola 2015-2016

Alfalfa achicalada — Parte 3

Organismo de cuenca	Entidad federativa	Municipio	Superficie sembrada (ha)	Superficie cosechada (ha)	Rendimiento (t/ha)	Producción (t)	P.M.R. ($/t)	Valor de producción (Miles de $)
		Opodepe	135.00	135.00	12.50	1 687.50	2 466.77	4 162.67
		Pitiquito	145.40	145.40	14.00	2 035.60	2 820.00	5 740.39
		Rayón	265.00	265.00	12.80	3 392.00	2 456.62	8 332.86
		Sahuaripa	225.00	225.00	8.00	1 800.00	1 808.20	3 254.76
		San Felipe de Jesús	115.00	115.00	12.62	1 451.30	2 434.90	3 533.77
		San Ignacio Río Muerto	371.00	371.00	14.90	5 527.90	2 494.61	13 789.95
		San Miguel de Horcasitas	250.00	250.00	15.75	3 937.50	1 856.65	7 310.56
		San Pedro de La Cueva	32.00	32.00	11.80	377.60	2 634.32	994.72
		Santa Ana	645.00	645.00	14.15	9 126.75	1 921.55	17 537.51
		Santa Cruz	325.00	325.00	14.65	4 761.25	1 883.19	8 966.34
		Soyopa	20.00	20.00	12.00	240.00	2 633.33	632.00
		Suaqui Grande	80.00	80.00	12.00	960.00	2 589.17	2 485.60
		Trincheras	397.78	397.78	15.10	6 006.48	1 818.05	10 920.08
		Tubutama	37.00	37.00	14.20	525.40	2 835.00	1 489.51
		Ures	535.00	535.00	13.45	7 195.75	2 454.10	17 659.09
		Villa Hidalgo	150.00	150.00	9.75	1 462.50	1 100.00	1 608.75
III Pacífico Norte			236.07	236.07	13.01	3 071.81	3 026.90	9 298.07
	Sinaloa		236.07	236.07	13.01	3 071.81	3 026.90	9 298.07
		Angostura	150.39	150.39	13.18	1 982.14	2 999.63	5 945.69
		Mocorito	2.52	2.52	11.00	27.72	2 395.02	66.39
		Sinaloa	83.16	83.16	12.77	1 061.95	3 094.30	3 285.99
IX Golfo Norte			45.00	45.00	21.02	945.90	2 666.00	2 521.77
	Tamaulipas		45.00	45.00	21.02	945.90	2 666.00	2 521.77
		Tula	45.00	45.00	21.02	945.90	2 666.00	2 521.77
VI Río Bravo			55 161.77	55 161.77	16.59	915 026.27	2 210.18	2 022 372.53
	Chihuahua		55 126.29	55 126.29	16.59	914 440.85	2 210.31	2 021 201.69
		Ahumada	7 088.00	7 088.00	17.70	125 457.60	2 124.32	266 512.09
		Aldama	4 050.00	4 050.00	13.83	56 011.50	2 232.25	125 031.67
		Allende	857.87	857.87	14.01	12 018.76	2 342.85	28 158.15
		Ascensión	3 120.00	3 120.00	17.80	55 536.00	1 900.94	105 570.60
		Buenaventura	4 598.17	4 598.17	16.45	75 639.90	2 216.60	167 663.39
		Camargo	3 791.05	3 791.05	18.88	71 575.03	2 339.95	167 481.98
		Casas Grandes	1 850.00	1 850.00	14.40	26 640.00	1 933.33	51 503.93
		Chihuahua	3 404.00	3 404.00	13.97	47 553.88	2 236.95	106 375.65
		Coyame del Sotol	250.00	250.00	15.80	3 950.00	2 347.57	9 272.90
		Delicias	151.37	151.37	18.79	2 844.24	2 279.46	6 483.34

Cuadro 6.14 Concentrado nacional por cultivo — Año agrícola 2015-2016

Alfalfa achicalada — Parte 4

Organismo de cuenca	Entidad federativa	Municipio	Superficie sembrada (ha)	Superficie cosechada (ha)	Rendimiento (t/ha)	Producción (t)	P.M.R. ($/t)	Valor de producción (Miles de $)
		Galeana	1 911.26	1 911.26	15.50	29 624.53	2 268.89	67 214.80
		Hidalgo del Parral	228.00	228.00	13.00	2 964.00	2 309.23	6 844.56
		Janos	2 500.00	2 500.00	17.70	44 250.00	1 818.65	80 475.26
		Jiménez	4 766.17	4 766.17	16.68	79 497.89	2 434.76	193 558.37
		Julimes	2 677.39	2 677.39	18.05	48 326.89	2 251.90	108 827.32
		López	263.59	263.59	15.00	3 953.85	2 264.93	8 955.19
		Matamoros	348.00	348.00	13.50	4 698.00	2 238.89	10 518.31
		Meoqui	1 009.24	1 009.24	18.55	18 721.40	2 314.95	43 339.11
		Namiquipa	140.00	140.00	13.46	1 884.40	1 900.00	3 580.36
		Nuevo Casas Grandes	1 240.00	1 240.00	15.00	18 600.00	1 917.32	35 662.15
		Ojinaga	5 000.20	5 000.20	16.20	81 003.24	2 338.49	189 425.27
		Riva Palacio	28.00	28.00	17.64	493.92	2 391.74	1 181.33
		San Francisco de Conchos	3 000.21	3 000.21	18.90	56 703.97	2 332.28	132 249.53
		Santa Bárbara	20.50	20.50	13.50	276.75	2 280.00	630.99
		Satevó	258.00	258.00	13.00	3 354.00	2 285.22	7 664.63
		Saucillo	2 035.27	2 035.27	17.61	35 841.10	2 271.55	81 414.86
		Valle de Zaragoza	540.00	540.00	13.00	7 020.00	2 223.07	15 605.95
	Tamaulipas		35.48	35.48	16.50	585.42	2 000.00	1 170.84
		Camargo	4.39	4.39	16.50	72.44	1 999.86	144.87
		Gustavo Díaz Ordaz	14.34	14.34	16.50	236.61	2 000.00	473.22
		Miguel Alemán	7.81	7.81	16.50	128.86	2 000.08	257.73
		Reynosa	8.94	8.94	16.50	147.51	2 000.00	295.02
X Golfo Centro			42.00	42.00	10.00	420.00	2 080.00	873.60
	Veracruz de Ignacio de la Llave		42.00	42.00	10.00	420.00	2 080.00	873.60
		Perote	42.00	42.00	10.00	420.00	2 080.00	873.60

Cuadro 6.15 Concentrado nacional por cultivo — Año agrícola 2015-2016

Alfalfa verde — Parte 1

Organismo de cuenca	Entidad federativa	Municipio	Superficie sembrada (ha)	Superficie cosechada (ha)	Rendimiento (t/ha)	Producción (t)	P.M.R. ($/t)	Valor de producción (Miles de $)
Total general			172 433.21	172 095.21	74.94	12 896 418.02	530.92	6 846 958.43
III Pacífico Norte			4 669.00	4 669.00	90.77	423 792.10	424.30	179 815.52
	Durango		4 464.00	4 464.00	93.87	419 044.00	422.78	177 163.80
		Canatlán	120.00	120.00	85.00	10 200.00	450.28	4 592.87
		Durango	2 736.00	2 736.00	93.00	254 448.00	401.43	102 143.05

Cuadro 6.15 Concentrado nacional por cultivo — Año agrícola 2015-2016

Alfalfa verde — Parte 2

Organismo de cuenca	Entidad federativa	Municipio	Superficie sembrada (ha)	Superficie cosechada (ha)	Rendimiento (t/ha)	Producción (t)	P.M.R. ($/t)	Valor de producción (Miles de $)
		Guadalupe Victoria	60.00	60.00	112.00	6 720.00	580.00	3 897.60
		Nombre de Dios	383.00	383.00	93.00	35 619.00	480.00	17 097.12
		Nuevo Ideal	550.00	550.00	95.00	52 250.00	450.71	23 549.60
		Pánuco de Coronado	15.00	15.00	105.00	1 575.00	560.00	882.00
		Poanas	430.00	430.00	98.00	42 140.00	410.00	17 277.40
		Súchil	38.00	38.00	90.00	3 420.00	480.00	1 641.60
		Vicente Guerrero	132.00	132.00	96.00	12 672.00	480.00	6 082.56
	Sinaloa		201.00	201.00	22.63	4 548.10	556.00	2 528.75
		Cosalá	38.00	38.00	25.00	950.00	540.39	513.37
		Elota	126.07	126.07	24.00	3 025.68	557.13	1 685.70
		San Ignacio	36.93	36.93	15.50	572.42	575.94	329.68
	Zacatecas		4.00	4.00	50.00	200.00	614.85	122.97
		Chalchihuites	4.00	4.00	50.00	200.00	614.85	122.97
IV Balsas			14 196.96	14 086.96	74.04	1 042 955.28	421.55	439 658.63
	Estado de México		18.00	18.00	28.49	512.90	496.90	254.86
		Coatepec Harinas	3.00	3.00	21.80	65.40	475.69	31.11
		Ixtapan de La Sal	4.00	4.00	36.50	146.00	500.00	73.00
		Tenancingo	1.00	1.00	21.50	21.50	500.00	10.75
		Tonatico	10.00	10.00	28.00	280.00	500.00	140.00
	Guerrero		2.00	2.00	68.00	136.00	908.01	123.49
		Eduardo Neri	2.00	2.00	68.00	136.00	908.01	123.49
	Morelos		126.06	126.06	42.98	5 418.29	798.08	4 324.23
		Amacuzac	2.44	2.44	43.25	105.53	791.53	83.53
		Axochiapan	41.00	41.00	42.50	1 742.50	810.78	1 412.78
		Ayala	23.94	23.94	44.00	1 053.36	783.58	825.39
		Jonacatepec	11.00	11.00	41.50	456.50	810.01	369.77
		Tepalcingo	2.18	2.18	44.00	95.92	814.95	78.17
		Yautepec	42.00	42.00	43.00	1 806.00	790.70	1 428.00
		Zacatepec	3.50	3.50	45.28	158.48	798.78	126.59
	Oaxaca		3.50	3.50	34.57	121.00	495.79	59.99
		Silacayoápam	3.50	3.50	34.57	121.00	495.79	59.99
	Puebla		11 611.14	11 576.14	75.47	873 691.05	378.89	331 032.58
		Acatlán	12.00	12.00	78.00	936.00	703.40	658.38
		Acatzingo	50.00	50.00	81.00	4 050.00	482.97	1 956.03
		Aljojuca	12.00	12.00	72.00	864.00	608.13	525.42

Alfalfa verde

Parte 3

Organismo de cuenca	Entidad federativa	Municipio	Superficie sembrada (ha)	Superficie cosechada (ha)	Rendimiento (t/ha)	Producción (t)	P.M.R. ($/t)	Valor de producción (Miles de $)
		Atlixco	911.00	911.00	77.18	70 310.98	242.48	17 049.01
		Atoyatempan	95.12	90.12	71.50	6 443.58	364.25	2 347.07
		Calpan	37.00	37.00	78.50	2 904.50	318.77	925.87
		Chalchicomula de Sesma	108.00	108.00	60.00	6 480.00	632.28	4 097.17
		Chiautzingo	121.00	121.00	78.00	9 438.00	343.11	3 238.27
		Chietla	7.00	4.00	79.00	316.00	980.00	309.68
		Coronango	66.00	66.00	79.00	5 214.00	314.81	1 641.42
		Coyotepec	5.00	5.00	70.00	350.00	431.71	151.10
		Cuapiaxtla de Madero	39.00	39.00	74.50	2 905.50	504.97	1 467.19
		Cuautinchán	48.00	48.00	60.00	2 880.00	568.18	1 636.36
		Cuautlancingo	65.50	65.50	77.00	5 043.50	314.98	1 588.60
		Cuyoaco	18.90	18.90	59.99	1 133.81	385.01	436.53
		Domingo Arenas	21.00	21.00	77.50	1 627.50	311.83	507.50
		General Felipe Ángeles	11.00	11.00	79.50	874.50	470.19	411.18
		Guadalupe Victoria	250.00	250.00	57.13	14 282.50	795.77	11 365.59
		Huaquechula	790.00	790.00	101.74	80 374.60	213.24	17 139.08
		Huehuetlán El Grande	10.00	9.00	78.00	702.00	950.00	666.90
		Huejotzingo	130.50	130.50	75.00	9 787.50	314.24	3 075.62
		Huitziltepec	123.36	123.36	75.00	9 252.00	366.17	3 387.80
		Ixcaquixtla	6.00	6.00	70.01	420.06	437.27	183.68
		Izúcar de Matamoros	71.00	66.00	80.99	5 345.34	970.00	5 184.98
		Juan C. Bonilla	31.00	31.00	76.50	2 371.50	294.66	698.79
		Lafragua	29.00	29.00	49.88	1 446.52	774.78	1 120.73
		Libres	790.00	790.00	60.50	47 795.00	381.86	18 251.00
		Los Reyes de Juárez	78.00	78.00	75.00	5 850.00	494.41	2 892.30
		Mazapiltepec de Juárez	60.00	60.00	68.00	4 080.00	616.62	2 515.81
		Mixtla	60.00	60.00	75.00	4 500.00	503.53	2 265.89
		Nealtican	30.50	30.50	78.50	2 394.25	298.35	714.32
		Nopalucan	116.00	116.00	64.00	7 424.00	391.64	2 907.54
		Ocotepec	4.50	4.50	65.50	294.75	385.61	113.66
		Ocoyucan	17.00	17.00	70.00	1 190.00	229.19	272.74
		Oriental	300.50	300.50	64.20	19 292.10	391.91	7 560.77
		Palmar de Bravo	820.00	820.00	80.00	65 600.00	477.69	31 336.46
		Petlalcingo	11.00	11.00	80.00	880.00	800.17	704.15
		Quecholac	130.00	130.00	79.80	10 374.00	473.66	4 913.75

Cuadro 6.15 Concentrado nacional por cultivo — Año agrícola 2015-2016

Alfalfa verde — Parte 4

Organismo de cuenca	Entidad federativa	Municipio	Superficie sembrada (ha)	Superficie cosechada (ha)	Rendimiento (t/ha)	Producción (t)	P.M.R. ($/t)	Valor de producción (Miles de $)
		Rafael Lara Grajales	84.30	84.30	63.90	5 386.77	384.69	2 072.24
		San Andrés Cholula	122.50	122.50	80.00	9 800.00	320.95	3 145.31
		San Felipe Teotlalcingo	73.50	73.50	74.00	5 439.00	299.27	1 627.73
		San Gregorio Atzompa	95.00	95.00	84.22	8 000.90	245.07	1 960.78
		San José Chiapa	178.90	178.90	63.50	11 360.15	384.88	4 372.29
		San Martín Texmelucan	439.27	439.27	79.50	34 921.97	308.34	10 767.84
		San Matías Tlalancaleca	131.00	131.00	77.00	10 087.00	305.87	3 085.31
		San Nicolás Buenos Aires	183.00	183.00	60.00	10 980.00	619.74	6 804.75
		San Pedro Cholula	30.60	30.60	79.00	2 417.40	299.38	723.72
		San Salvador El Seco	247.00	247.00	71.00	17 537.00	642.13	11 261.03
		San Salvador El Verde	195.70	195.70	78.30	15 323.31	298.58	4 575.23
		San Salvador Huixcolotla	40.00	40.00	75.00	3 000.00	504.00	1 512.00
		Santa Isabel Cholula	110.00	110.00	84.55	9 300.50	228.30	2 123.30
		Santo Tomás Hueyotlipan	142.65	142.65	80.00	11 412.00	467.50	5 335.11
		Soltepec	18.00	18.00	64.00	1 152.00	637.65	734.57
		Tecali de Herrera	147.16	147.16	60.00	8 829.60	545.97	4 820.70
		Tecamachalco	1 475.38	1 460.38	78.00	113 909.64	321.54	36 626.51
		Tepeaca	241.00	241.00	60.00	14 460.00	555.95	8 039.04
		Tepeojuma	29.00	26.00	80.01	2 080.26	960.00	1 997.05
		Tepexi de Rodríguez	6.00	6.00	69.00	414.00	433.70	179.55
		Tepeyahualco	273.50	273.50	63.00	17 230.50	391.04	6 737.84
		Tepeyahualco de Cuauhtémoc	149.68	149.68	78.00	11 675.04	369.03	4 308.44
		Tianguismanalco	18.00	18.00	80.57	1 450.26	224.87	326.12
		Tilapa	10.00	10.00	72.00	720.00	700.00	504.00
		Tlachichuca	22.00	22.00	70.63	1 553.86	630.85	980.25
		Tlahuapan	201.00	201.00	78.00	15 678.00	281.50	4 413.36
		Tlaltenango	175.30	175.30	73.90	12 954.67	289.57	3 751.28
		Tlanepantla	16.17	16.17	74.00	1 196.58	375.54	449.36
		Tlapanalá	145.00	145.00	76.00	11 020.00	750.00	8 265.00
		Tochimilco	45.00	45.00	79.57	3 580.65	220.74	790.39
		Tochtepec	1 040.65	1 037.65	80.00	83 012.00	376.97	31 293.03

Alfalfa verde

Parte 5

Organismo de cuenca	Entidad federativa	Municipio	Superficie sembrada (ha)	Superficie cosechada (ha)	Rendimiento (t/ha)	Producción (t)	P.M.R. ($/t)	Valor de producción (Miles de $)
		Tzicatlacoyan	35.00	35.00	60.00	2 100.00	528.69	1 110.25
		Zacapala	4.00	4.00	70.00	280.00	431.64	120.86
	Tlaxcala		2 436.26	2 361.26	69.06	163 076.04	636.90	103 863.48
		Amaxac de Guerrero	50.00	50.00	57.00	2 850.00	731.93	2 086.00
		Apizaco	84.00	82.00	82.00	6 724.00	681.71	4 583.82
		Atlangatepec	37.89	36.89	80.00	2 951.20	686.45	2 025.85
		Atltzayanca	6.00	6.00	75.00	450.00	310.00	139.50
		Chiautempan	65.00	65.00	56.00	3 640.00	733.54	2 670.09
		Cuapiaxtla	10.00	10.00	75.00	750.00	310.00	232.50
		Cuaxomulco	87.00	87.00	57.00	4 959.00	699.06	3 466.64
		El Carmen Tequexquitla	8.00	8.00	75.00	600.00	310.00	186.00
		Españita	3.00	2.00	79.00	158.00	667.72	105.50
		Huamantla	315.00	315.00	71.43	22 500.45	310.00	6 975.14
		Hueyotlipan	30.00	30.00	80.00	2 400.00	664.75	1 595.40
		Ixtacuixtla de Mariano Matamoros	665.82	631.82	70.00	44 227.40	730.96	32 328.46
		Lázaro Cárdenas	4.00	4.00	75.00	300.00	310.00	93.00
		Natívitas	177.59	170.59	68.00	11 600.12	728.87	8 454.98
		Panotla	117.39	117.39	66.98	7 862.78	620.65	4 880.04
		Papalotla de Xicohténcatl	35.00	35.00	58.00	2 030.00	730.23	1 482.37
		San Pablo del Monte	10.00	10.00	58.00	580.00	682.59	395.90
		Santa Cruz Tlaxcala	80.00	80.00	59.00	4 720.00	594.05	2 803.92
		Tenancingo	18.00	12.00	59.00	708.00	730.73	517.36
		Teolocholco	12.00	12.00	56.00	672.00	736.41	494.87
		Tepetitla de Lardizábal	52.83	52.83	69.00	3 645.27	613.64	2 236.88
		Tepeyanco	8.00	8.00	59.00	472.00	700.89	330.82
		Terrenate	3.00	3.00	75.00	225.00	310.00	69.75
		Tetla de La Solidaridad	32.00	30.00	82.00	2 460.00	665.73	1 637.70
		Tetlatlahuca	226.56	207.56	71.00	14 736.76	658.15	9 699.00
		Tlaxcala	11.18	11.18	67.00	749.06	660.39	494.67
		Tlaxco	90.00	90.00	80.00	7 200.00	675.36	4 862.59
		Totolac	42.00	42.00	67.00	2 814.00	706.30	1 987.53
		Tzompantepec	5.00	5.00	75.00	375.00	310.00	116.25
		Xaloztoc	4.00	4.00	75.00	300.00	310.00	93.00

Alfalfa verde

Parte 6

Organismo de cuenca	Entidad federativa	Municipio	Superficie sembrada (ha)	Superficie cosechada (ha)	Rendimiento (t/ha)	Producción (t)	P.M.R. ($/t)	Valor de producción (Miles de $)
		Xaltocan	8.00	5.00	58.00	290.00	737.79	213.96
		Xicohtzinco	14.00	14.00	59.00	826.00	731.56	604.27
		Yauhquemehcan	24.00	24.00	100.00	2 400.00	706.43	1 695.43
		Zacatelco	100.00	100.00	59.00	5 900.00	729.54	4 304.29
IX Golfo Norte			9 085.22	9 085.22	64.38	584 919.90	580.72	339 674.88
	Hidalgo		2 413.90	2 413.90	7.63	18 408.04	309.80	5 702.90
		Acatlán	93.52	93.52	87.50	8 183.00	301.59	2 467.91
		Atotonilco El Grande	19.00	19.00	7.20	136.80	383.26	52.43
		Cuautepec de Hinojosa	113.00	113.00	7.80	881.40	302.05	266.23
		Huasca de Ocampo	13.00	13.00	1.20	15.60	367.31	5.73
		Huichapan	19.00	19.00	5.46	103.75	364.82	37.85
		Metepec	73.00	73.00	71.40	5 212.20	301.40	1 570.96
		Nopala de Villagrán	7.00	7.00	43.10	301.70	363.04	109.53
		Santiago Tulantepec de Lugo Guerrero	110.00	110.00	1.53	168.30	303.09	51.01
		Tecozautla	1 245.00	1 245.00	1.57	1 954.65	357.13	698.06
		Tulancingo de Bravo	707.38	707.38	1.93	1 365.24	303.20	413.94
		Zempoala	14.00	14.00	6.10	85.40	342.51	29.25
	Querétaro de Arteaga		4 429.32	4 429.32	84.16	372 770.36	596.32	222 289.11
		Amealco de Bonfil	17.00	17.00	47.71	811.07	560.98	454.99
		Colón	1 500.00	1 500.00	67.10	100 650.00	583.22	58 701.09
		Ezequiel Montes	325.00	325.00	59.80	19 435.00	586.86	11 405.62
		Pedro Escobedo	638.19	638.19	97.25	62 063.98	606.69	37 653.59
		San Juan del Río	829.20	829.20	99.87	82 812.20	602.55	49 898.49
		Tequisquiapan	1 119.93	1 119.93	95.54	106 998.11	599.78	64 175.33
	San Luis Potosí		2 242.00	2 242.00	86.41	193 741.50	576.45	111 682.87
		Armadillo de Los Infante	75.00	75.00	124.90	9 367.50	688.33	6 447.92
		Cárdenas	45.00	45.00	72.70	3 271.50	512.61	1 677.00
		Ciudad del Maíz	320.00	320.00	67.90	21 728.00	510.25	11 086.71
		Ciudad Fernández	555.79	555.79	99.00	55 023.21	600.59	33 046.39
		Rioverde	944.21	944.21	71.40	67 416.59	515.31	34 740.45
		San Nicolás Tolentino	3.00	3.00	99.10	297.30	612.85	182.20
		Santa María del Río	110.00	110.00	128.20	14 102.00	675.49	9 525.76
		Tierra Nueva	165.00	165.00	126.60	20 889.00	676.71	14 135.80

Alfalfa verde Parte 7

Organismo de cuenca	Entidad federativa	Municipio	Superficie sembrada (ha)	Superficie cosechada (ha)	Rendimiento (t/ha)	Producción (t)	P.M.R. ($/t)	Valor de producción (Miles de $)
		Villa Juárez	24.00	24.00	68.60	1 646.40	510.59	840.64
V Pacífico Sur			2 793.15	2 793.15	72.67	202 973.93	415.17	84 268.32
	Guerrero		8.00	8.00	54.45	435.60	773.65	337.00
		Chilpancingo de Los Bravo	5.00	5.00	50.40	252.00	750.00	189.00
		Tixtla de Guerrero	3.00	3.00	61.20	183.60	806.10	148.00
	Oaxaca		2 785.15	2 785.15	72.72	202 538.33	414.40	83 931.32
		Ánimas Trujano	30.50	30.50	79.00	2 409.50	412.75	994.52
		Asunción Nochixtlán	13.00	13.00	14.04	182.52	402.15	73.40
		Ayoquezco de Aldama	83.00	83.00	79.00	6 557.00	412.70	2 706.07
		Ciénega de Zimatlán	246.00	246.00	30.88	7 596.43	412.96	3 137.05
		Cuilápam de Guerrero	27.00	27.00	79.50	2 146.50	372.13	798.78
		Guadalupe Etla	21.00	21.00	79.50	1 669.50	377.39	630.05
		Heroica Ciudad de Ejutla de Crespo	148.00	148.00	78.48	11 615.04	429.63	4 990.17
		La Compañía	71.00	71.00	79.00	5 609.00	427.73	2 399.14
		Magdalena Apasco	44.50	44.50	79.00	3 515.50	340.26	1 196.18
		Nazareno Etla	35.00	35.00	79.00	2 765.00	412.76	1 141.28
		Ocotlán de Morelos	40.00	40.00	78.60	3 144.00	409.85	1 288.57
		Reyes Etla	75.00	75.00	78.46	5 884.50	411.54	2 421.71
		Rojas de Cuauhtémoc	74.00	74.00	79.68	5 896.32	431.27	2 542.91
		San Agustín Amatengo	35.00	35.00	78.89	2 761.15	434.40	1 199.44
		San Agustín de Las Juntas	5.00	5.00	79.50	397.50	411.55	163.59
		San Andrés Ixtlahuaca	79.00	79.00	78.52	6 203.08	411.88	2 554.92
		San Andrés Zautla	15.50	15.50	78.00	1 209.00	412.43	498.63
		San Antonino Castillo Velasco	7.00	7.00	78.99	552.93	411.86	227.73
		San Baltazar Chichicápam	38.50	38.50	78.73	3 031.11	411.32	1 246.75
		San Bartolo Coyotepec	28.00	28.00	78.50	2 198.00	411.73	904.98
		San Bartolomé Quialana	19.50	19.50	78.45	1 529.78	430.38	658.38
		San Dionisio Ocotepec	13.00	13.00	78.18	1 016.34	430.35	437.38
		San Felipe Tejalápam	42.00	42.00	78.98	3 317.16	412.49	1 368.30

Alfalfa verde

Parte 8

Organismo de cuenca	Entidad federativa	Municipio	Superficie sembrada (ha)	Superficie cosechada (ha)	Rendimiento (t/ha)	Producción (t)	P.M.R. ($/t)	Valor de producción (Miles de $)
		San Francisco Chindúa	1.65	1.65	23.52	38.81	393.46	15.27
		San Francisco Jaltepetongo	6.30	6.30	20.71	130.47	380.62	49.66
		San Francisco Lachigoló	12.00	12.00	79.66	955.92	430.82	411.83
		San Francisco Telixtlahuaca	5.00	5.00	78.00	390.00	412.82	161.00
		San Jerónimo Tlacochahuaya	42.00	42.00	78.59	3 300.78	430.87	1 422.21
		San José del Progreso	2.00	2.00	78.00	156.00	374.94	58.49
		San Juan Bautista Guelache	9.00	9.00	78.99	710.91	375.41	266.88
		San Juan Bautista Jayacatlán	2.50	2.50	78.48	196.20	373.55	73.29
		San Juan Guelavía	13.25	13.25	78.98	1 046.49	430.07	450.06
		San Juan Sayultepec	12.50	12.50	17.41	217.63	391.77	85.26
		San Juan Teitipac	19.00	19.00	79.28	1 506.32	431.03	649.27
		San Lorenzo Cacaotepec	16.50	16.50	79.00	1 303.50	412.09	537.16
		San Mateo Etlatongo	30.00	30.00	17.57	527.10	378.79	199.66
		San Miguel Ejutla	33.00	33.00	79.67	2 629.11	430.36	1 131.46
		San Miguel Tecomatlán	4.50	4.50	22.11	99.50	391.26	38.93
		San Pablo Etla	6.00	6.00	78.05	468.30	411.83	192.86
		San Pablo Huitzo	30.00	30.00	79.02	2 370.60	411.91	976.47
		San Pablo Huixtepec	347.00	347.00	78.49	27 236.03	412.26	11 228.33
		San Pedro Apóstol	7.25	7.25	79.00	572.75	411.54	235.71
		San Pedro Ixtlahuaca	4.50	4.50	79.25	356.63	411.94	146.91
		San Pedro Mártir	2.75	2.75	79.15	217.66	411.93	89.66
		San Raymundo Jalpan	3.50	3.50	79.50	278.25	412.33	114.73
		San Sebastián Abasolo	18.00	18.00	77.99	1 403.82	430.80	604.77
		San Sebastián Teitipac	12.50	12.50	80.99	1 012.38	431.09	436.43
		Santa Ana Tlapacoyan	78.00	78.00	78.03	6 086.34	412.08	2 508.06
		Santa Ana Zegache	23.50	23.50	79.49	1 868.02	411.77	769.19
		Santa Catarina Minas	5.00	5.00	78.03	390.15	412.43	160.91

Alfalfa verde Parte 9

Organismo de cuenca	Entidad federativa	Municipio	Superficie sembrada (ha)	Superficie cosechada (ha)	Rendimiento (t/ha)	Producción (t)	P.M.R. ($/t)	Valor de producción (Miles de $)
		Santa Catarina Quiané	46.50	46.50	78.73	3 660.95	412.12	1 508.75
		Santa Cruz Mixtepec	44.00	44.00	78.53	3 455.32	411.84	1 423.04
		Santa Cruz Papalutla	14.20	14.20	79.98	1 135.72	430.40	488.81
		Santa Cruz Xoxocotlán	40.00	40.00	77.97	3 118.80	412.91	1 287.78
		Santa Gertrudis	46.00	46.00	78.48	3 610.08	412.66	1 489.74
		Santa Inés Yatzeche	19.00	19.00	80.40	1 527.60	412.32	629.86
		Santa Lucía Ocotlán	10.50	10.50	78.48	824.04	413.24	340.53
		Santa María Atzompa	9.00	9.00	78.75	708.75	412.61	292.44
		Santa María Coyotepec	7.00	7.00	79.49	556.43	412.27	229.40
		Santa María del Tule	47.00	47.00	79.52	3 737.44	412.23	1 540.68
		Santa María Guelacé	13.00	13.00	79.20	1 029.60	431.22	443.98
		Santa María Zoquitlán	8.00	8.00	80.31	642.48	431.36	277.14
		Santiago Apóstol	4.00	4.00	77.92	311.68	412.35	128.52
		Santiago Matatlán	10.00	10.00	78.79	787.90	431.20	339.74
		Santiago Suchilquitongo	30.00	30.00	78.99	2 369.70	413.00	978.69
		Santiago Tillo	16.00	16.00	12.50	200.00	380.15	76.03
		Santo Domingo Tomaltepec	18.00	18.00	78.96	1 421.28	411.49	584.84
		Santo Tomás Mazaltepec	16.00	16.00	77.74	1 243.84	412.31	512.85
		Soledad Etla	28.00	28.00	81.05	2 269.40	411.05	932.84
		Taniche	22.00	22.00	79.13	1 740.86	431.32	750.87
		Teotitlán del Valle	16.00	16.00	80.38	1 286.08	431.06	554.38
		Tlacolula de Matamoros	38.25	38.25	80.72	3 087.54	432.01	1 333.85
		Tlalixtac de Cabrera	16.50	16.50	79.00	1 303.50	410.67	535.31
		Trinidad Zaachila	36.00	36.00	78.02	2 808.72	411.76	1 156.52
		Villa de Etla	13.00	13.00	78.01	1 014.13	412.46	418.29
		Villa de Zaachila	94.00	94.00	78.50	7 379.00	412.45	3 043.47
		Villa Díaz Ordaz	9.50	9.50	78.89	749.46	431.06	323.06
		Yaxe	30.00	30.00	78.25	2 347.50	412.26	967.78
		Zimatlán de Álvarez	146.00	146.00	79.00	11 534.00	411.63	4 747.74
VI Río Bravo			8 354.75	8 354.75	52.36	437 431.75	624.32	273 095.67
	Coahuila de Zaragoza		6 067.75	6 067.75	52.19	316 705.30	701.74	222 245.68

Cuadro 6.15 Concentrado nacional por cultivo — Año agrícola 2015-2016

Alfalfa verde — Parte 10

Organismo de cuenca	Entidad federativa	Municipio	Superficie sembrada (ha)	Superficie cosechada (ha)	Rendimiento (t/ha)	Producción (t)	P.M.R. ($/t)	Valor de producción (Miles de $)
		Abasolo	181.00	181.00	52.65	9 529.64	495.00	4 717.18
		Acuña	16.05	16.05	31.50	505.58	755.61	382.02
		Allende	1.00	1.00	30.25	30.25	764.96	23.14
		Candela	2.00	2.00	50.25	100.50	654.93	65.82
		Castaños	62.00	62.00	51.00	3 162.00	650.00	2 055.30
		Cuatro Ciénegas	3 020.00	3 020.00	51.50	155 530.00	725.58	112 849.46
		Escobedo	140.00	140.00	52.00	7 280.00	498.00	3 625.44
		Frontera	50.00	50.00	50.75	2 537.50	630.00	1 598.63
		General Cepeda	660.00	660.00	58.69	38 735.40	783.13	30 334.85
		Guerrero	62.50	62.50	34.20	2 137.50	751.41	1 606.14
		Jiménez	9.95	9.95	32.20	320.39	739.22	236.84
		Lamadrid	113.00	113.00	40.40	4 565.20	727.00	3 318.90
		Monclova	37.75	37.75	51.35	1 938.46	640.00	1 240.62
		Nadadores	215.00	215.00	52.95	11 384.25	497.00	5 657.97
		Nava	15.00	15.00	35.20	528.00	751.33	396.70
		Ocampo	222.00	222.00	53.00	11 766.00	570.00	6 706.62
		Piedras Negras	55.00	55.00	35.00	1 925.00	751.70	1 447.02
		Ramos Arizpe	350.00	350.00	59.76	20 916.00	774.14	16 191.91
		Sacramento	112.00	112.00	39.36	4 408.32	730.00	3 218.07
		Saltillo	416.00	416.00	58.23	24 223.68	771.72	18 693.90
		San Buenaventura	236.00	236.00	51.95	12 260.20	460.00	5 639.69
		Villa Unión	51.50	51.50	31.95	1 645.43	764.44	1 257.83
		Zaragoza	40.00	40.00	31.90	1 276.00	769.30	981.63
	Nuevo León		2 287.00	2 287.00	52.79	120 726.45	421.20	50 849.99
		Aramberri	720.00	720.00	76.00	54 720.00	421.35	23 056.27
		Doctor Arroyo	130.00	130.00	55.50	7 215.00	417.48	3 012.12
		Galeana	1 409.00	1 409.00	40.76	57 427.45	420.19	24 130.50
		Mina	12.00	12.00	80.00	960.00	503.08	482.96
		Sabinas Hidalgo	10.00	10.00	26.30	263.00	420.49	110.59
		Villaldama	6.00	6.00	23.50	141.00	408.16	57.55
VII Cuencas Centrales del Norte			51 772.65	51 590.65	96.21	4 963 464.72	547.39	2 716 927.75
	Coahuila de Zaragoza		12 572.24	12 567.24	83.13	1 044 716.00	600.65	627 510.90
		Francisco I. Madero	2 510.20	2 510.20	83.53	209 677.01	531.00	111 338.49
		Matamoros	4 209.55	4 209.55	79.93	336 469.33	630.00	211 975.68
		Parras	1 005.00	1 000.00	58.72	58 720.00	779.95	45 798.66
		San Pedro	2 583.10	2 583.10	95.00	245 394.50	597.00	146 500.52
		Sierra Mojada	90.00	90.00	54.00	4 860.00	570.00	2 770.20

Alfalfa verde Parte 11

Organismo de cuenca	Entidad federativa	Municipio	Superficie sembrada (ha)	Superficie cosechada (ha)	Rendimiento (t/ha)	Producción (t)	P.M.R. ($/t)	Valor de producción (Miles de $)
		Torreón	799.89	799.89	89.11	71 278.20	600.00	42 766.92
		Viesca	1 374.50	1 374.50	86.08	118 316.96	560.87	66 360.43
	Durango		18 217.74	18 217.74	89.79	1 635 799.68	500.82	819 233.86
		General Simón Bolívar	1 367.00	1 367.00	82.87	113 283.29	410.00	46 446.15
		Gómez Palacio	5 274.49	5 274.49	97.26	512 996.90	553.00	283 687.28
		Lerdo	6 213.68	6 213.68	90.13	560 038.98	450.00	252 017.54
		Mapimí	4 083.79	4 083.79	83.14	339 526.30	524.82	178 190.19
		San Juan del Río	80.00	80.00	95.00	7 600.00	560.00	4 256.00
		Santiago Papasquiaro	565.00	565.00	98.80	55 822.00	497.10	27 749.12
		Tepehuanes	126.00	126.00	54.52	6 869.51	499.00	3 427.89
		Tlahualilo	507.78	507.78	78.11	39 662.70	591.48	23 459.69
	San Luis Potosí		12 111.23	11 951.23	124.76	1 490 989.19	608.74	907 621.19
		Ahualulco	25.00	25.00	126.90	3 172.50	675.77	2 143.88
		Catorce	195.50	195.50	138.35	27 047.42	357.84	9 678.65
		Cedral	231.50	231.50	139.40	32 271.10	358.63	11 573.38
		Cerro de San Pedro	20.00	20.00	126.30	2 526.00	690.13	1 743.28
		Charcas	12.00	12.00	138.95	1 667.40	381.43	636.00
		Guadalcázar	125.00	125.00	68.00	8 500.00	510.47	4 339.00
		Matehuala	643.00	643.00	142.80	91 820.40	380.06	34 897.26
		Mexquitic de Carmona	220.00	220.00	125.40	27 588.00	676.39	18 660.25
		Moctezuma	250.00	250.00	125.00	31 250.00	674.98	21 093.13
		Salinas	560.00	400.00	96.00	38 400.00	787.19	30 228.10
		San Luis Potosí	1 450.00	1 450.00	129.40	187 630.00	694.82	130 369.08
		Santo Domingo	100.00	100.00	93.00	9 300.00	790.00	7 347.00
		Soledad de Graciano Sánchez	2 220.00	2 220.00	131.00	290 820.00	696.53	202 564.85
		Vanegas	705.00	705.00	140.40	98 982.00	309.77	30 661.65
		Venado	450.00	450.00	141.70	63 765.00	380.26	24 247.28
		Villa de Arista	120.00	120.00	125.50	15 060.00	684.53	10 309.02
		Villa de Arriaga	12.00	12.00	125.30	1 503.60	687.61	1 033.89
		Villa de Guadalupe	1 002.00	1 002.00	143.75	144 037.50	372.46	53 648.21
		Villa de Ramos	2 400.23	2 400.23	98.99	237 598.77	809.39	192 310.07
		Villa de Reyes	1 315.00	1 315.00	130.20	171 213.00	674.58	115 496.87
		Villa Hidalgo	55.00	55.00	124.30	6 836.50	678.76	4 640.34
	Zacatecas		8 871.44	8 854.44	89.44	791 959.85	457.80	362 561.80
		Calera	500.00	500.00	98.10	49 050.00	381.75	18 724.84

Alfalfa verde

Parte 12

Organismo de cuenca	Entidad federativa	Municipio	Superficie sembrada (ha)	Superficie cosechada (ha)	Rendimiento (t/ha)	Producción (t)	P.M.R. ($/t)	Valor de producción (Miles de $)
		Cañitas de Felipe Pescador	21.00	21.00	78.57	1 649.97	272.16	449.06
		Fresnillo	1 868.73	1 851.73	81.25	150 453.06	382.68	57 575.37
		General Enrique Estrada	230.00	230.00	97.73	22 477.90	387.63	8 713.11
		General Pánfilo Natera	140.00	140.00	87.62	12 266.80	600.53	7 366.58
		Guadalupe	560.00	560.00	97.60	54 656.00	375.04	20 498.19
		Juan Aldama	189.00	189.00	50.53	9 550.17	606.93	5 796.28
		Loreto	910.00	910.00	104.48	95 076.80	647.39	61 551.77
		Miguel Auza	704.00	704.00	62.00	43 648.00	594.87	25 964.89
		Morelos	80.00	80.00	98.62	7 889.60	379.06	2 990.63
		Noria de Ángeles	365.00	365.00	93.45	34 109.25	650.58	22 190.80
		Pánuco	575.00	575.00	93.00	53 475.00	374.86	20 045.64
		Pinos	200.00	200.00	90.14	18 028.00	590.45	10 644.63
		Río Grande	103.08	103.08	58.00	5 978.64	609.78	3 645.66
		Sain Alto	30.63	30.63	57.00	1 745.91	615.00	1 073.73
		Trancoso	345.00	345.00	99.33	34 268.85	372.47	12 764.12
		Vetagrande	220.00	220.00	98.10	21 582.00	362.99	7 834.05
		Villa de Cos	1 230.00	1 230.00	95.00	116 850.00	376.72	44 019.73
		Villa González Ortega	170.00	170.00	97.18	16 520.60	599.66	9 906.74
		Villa Hidalgo	230.00	230.00	99.51	22 887.30	590.36	13 511.75
		Zacatecas	200.00	200.00	98.98	19 796.00	368.47	7 294.23
VIII Lerma-Santiago-Pacífico			62 376.07	62 346.07	68.70	4 282 875.02	577.14	2 471 803.14
	Aguascalientes		4 929.14	4 929.14	91.01	448 595.03	551.35	247 332.78
		Aguascalientes	1 444.00	1 444.00	96.97	140 024.66	601.76	84 261.26
		Asientos	1 052.00	1 052.00	82.01	86 274.52	510.62	44 053.50
		Calvillo	26.65	26.65	64.67	1 723.46	582.33	1 003.62
		Cosío	245.00	245.00	90.43	22 155.35	500.83	11 096.06
		El Llano	326.00	326.00	91.69	29 890.94	617.60	18 460.64
		Jesús María	475.00	475.00	91.97	43 685.75	548.30	23 952.90
		Pabellón de Arteaga	231.16	231.16	94.81	21 916.28	528.47	11 582.10
		Rincón de Romos	513.44	513.44	87.89	45 126.24	507.83	22 916.46
		San Francisco de Los Romo	105.50	105.50	96.72	10 203.96	582.54	5 944.21
		Tepezalá	510.39	510.39	93.25	47 593.87	505.57	24 062.03
	Estado de México		36.00	36.00	29.55	1 063.80	551.12	586.28

Alfalfa verde Parte 13

Organismo de cuenca	Entidad federativa	Municipio	Superficie sembrada (ha)	Superficie cosechada (ha)	Rendimiento (t/ha)	Producción (t)	P.M.R. ($/t)	Valor de producción (Miles de $)
		Otzolotepec	5.00	5.00	25.00	125.00	454.24	56.78
		Temascalcingo	6.00	6.00	14.80	88.80	393.58	34.95
		Xonacatlán	5.00	5.00	26.00	130.00	469.62	61.05
		Zinacantepec	20.00	20.00	36.00	720.00	602.08	433.50
	Guanajuato		38 555.58	38 525.58	82.05	3 161 196.23	579.53	1 831 996.28
		Abasolo	1 157.25	1 147.25	72.00	82 602.00	802.95	66 325.28
		Acámbaro	175.71	175.71	74.00	13 002.54	800.00	10 402.03
		Apaseo El Alto	910.00	910.00	71.00	64 610.00	764.91	49 420.84
		Apaseo El Grande	2 520.50	2 520.50	82.64	208 294.13	837.68	174 483.82
		Celaya	3 603.14	3 603.14	73.96	266 488.23	813.16	216 697.57
		Comonfort	978.60	978.60	68.99	67 513.61	753.71	50 885.69
		Coroneo	7.00	7.00	70.18	491.26	744.45	365.72
		Cortazar	168.66	168.66	76.00	12 818.16	802.82	10 290.68
		Cuerámaro	126.00	126.00	76.00	9 576.00	793.98	7 603.15
		Doctor Mora	838.00	838.00	75.60	63 352.80	551.69	34 951.11
		Dolores Hidalgo Cuna de la Independencia Nacional	6 080.00	6 080.00	87.50	532 000.00	415.29	220 934.28
		Guanajuato	64.14	64.14	79.00	5 067.06	371.33	1 881.55
		Irapuato	599.76	599.76	74.00	44 382.24	798.32	35 431.23
		Jerécuaro	195.00	195.00	69.29	13 511.55	697.65	9 426.33
		León	2 530.00	2 530.00	91.00	230 230.00	402.55	92 679.09
		Manuel Doblado	785.00	785.00	83.00	65 155.00	408.03	26 585.19
		Pénjamo	241.58	241.58	79.00	19 084.82	799.97	15 267.28
		Purísima del Rincón	789.00	789.00	83.00	65 487.00	411.95	26 977.37
		Romita	996.00	996.00	90.00	89 640.00	371.47	33 298.57
		Salvatierra	614.47	614.47	76.00	46 699.72	799.35	37 329.42
		San Diego de La Unión	810.00	810.00	87.50	70 875.00	415.29	29 433.68
		San Felipe	2 750.00	2 750.00	91.50	251 625.00	500.48	125 933.28
		San Francisco del Rincón	900.00	900.00	84.50	76 050.00	410.09	31 187.34
		San José Iturbide	2 181.00	2 171.00	78.70	170 857.70	559.55	95 603.43
		San Luis de La Paz	3 430.00	3 420.00	84.80	290 016.00	552.39	160 201.94
		San Miguel de Allende	1 520.45	1 520.45	87.50	133 039.38	620.00	82 484.41
		Santa Cruz de Juventino Rosas	742.34	742.34	76.24	56 596.00	816.80	46 227.61
		Silao de La Victoria	773.75	773.75	82.00	63 447.50	380.88	24 165.88

Alfalfa verde

Parte 14

Organismo de cuenca	Entidad federativa	Municipio	Superficie sembrada (ha)	Superficie cosechada (ha)	Rendimiento (t/ha)	Producción (t)	P.M.R. ($/t)	Valor de producción (Miles de $)
		Tarandacuao	20.00	20.00	75.00	1 500.00	796.65	1 194.98
		Tarimoro	1 571.89	1 571.89	70.71	111 148.34	768.72	85 441.95
		Uriangato	128.00	128.00	72.00	9 216.00	800.73	7 379.53
		Villagrán	298.15	298.15	78.00	23 255.70	802.18	18 655.26
		Yuriria	50.19	50.19	71.00	3 563.49	800.00	2 850.79
	Jalisco		9 732.81	9 732.81	18.22	177 334.85	430.88	76 409.58
		Acatlán de Juárez	1.69	1.69	192.72	325.70	439.51	143.15
		Amacueca	158.00	158.00	18.50	2 923.00	408.76	1 194.81
		Arandas	60.00	60.00	5.20	312.00	402.76	125.66
		Atoyac	169.97	169.97	5.51	936.53	408.87	382.92
		Ayotlán	36.46	36.46	3.50	127.61	397.30	50.70
		Chapala	1.17	1.17	16.21	18.96	423.52	8.03
		Colotlán	13.57	13.57	13.60	184.55	492.71	90.93
		Degollado	15.00	15.00	20.00	300.00	388.77	116.63
		Encarnación de Díaz	660.00	660.00	9.21	6 078.60	411.79	2 503.11
		Jalostotitlán	679.00	679.00	4.58	3 109.82	427.23	1 328.61
		Jocotepec	10.00	10.00	12.00	120.00	453.58	54.43
		Juchitlán	22.00	22.00	10.50	231.00	736.97	170.24
		Lagos de Moreno	3 837.81	3 837.81	18.31	70 270.30	390.54	27 443.36
		Mascota	85.00	85.00	5.30	450.50	691.90	311.70
		Mexticacán	15.65	15.65	6.40	100.16	411.24	41.19
		Ocotlán	3.10	3.10	1.68	5.21	389.64	2.03
		Ojuelos de Jalisco	55.00	55.00	18.73	1 030.15	405.19	417.41
		San Diego de Alejandría	48.00	48.00	32.17	1 544.16	378.03	583.74
		San Gabriel	1.50	1.50	5.19	7.79	513.48	4.00
		San Juan de Los Lagos	1 483.50	1 483.50	2.50	3 708.75	491.98	1 824.63
		San Miguel El Alto	128.53	128.53	24.56	3 156.70	408.57	1 289.73
		San Pedro Tlaquepaque	6.00	6.00	41.25	247.50	447.07	110.65
		Santa María de Los Ángeles	6.83	6.83	21.50	146.85	457.13	67.13
		Sayula	684.88	684.88	58.10	39 791.53	516.86	20 566.65
		Techaluta de Montenegro	156.50	156.50	110.00	17 215.00	411.76	7 088.45
		Tecolotlán	7.00	7.00	15.13	105.91	748.84	79.31
		Teocaltiche	422.37	422.37	17.00	7 180.29	409.06	2 937.17

Alfalfa verde Parte 15

Organismo de cuenca	Entidad federativa	Municipio	Superficie sembrada (ha)	Superficie cosechada (ha)	Rendimiento (t/ha)	Producción (t)	P.M.R. ($/t)	Valor de producción (Miles de $)
		Teocuitatlán de Corona	198.00	198.00	24.00	4 752.00	408.37	1 940.57
		Tepatitlán de Morelos	80.00	80.00	16.49	1 319.20	392.92	518.34
		Tlajomulco de Zúñiga	5.16	5.16	27.30	140.87	444.52	62.62
		Tonaya	4.00	4.00	35.23	140.92	753.26	106.15
		Tuxcacuesco	19.87	19.87	12.00	238.44	750.13	178.86
		Unión de San Antonio	275.00	275.00	17.49	4 809.75	382.78	1 841.08
		Villa Corona	33.72	33.72	40.13	1 353.18	451.83	611.41
		Villa Hidalgo	25.00	25.00	95.00	2 375.00	411.80	978.03
		Yahualica de González Gallo	3.41	3.41	26.61	90.74	418.23	37.95
		Zacoalco de Torres	51.00	51.00	4.98	253.98	405.27	102.93
		Zapotlán el Grande	263.00	263.00	5.40	1 420.20	516.68	733.79
		Zapotlanejo	6.12	6.12	132.68	812.00	445.17	361.48
	Michoacán de Ocampo		3 338.10	3 338.10	19.16	63 956.38	727.58	46 533.43
		Álvaro Obregón	197.47	197.47	9.45	1 866.09	660.00	1 231.62
		Briseñas	20.45	20.45	50.00	1 022.50	709.22	725.18
		Chavinda	5.31	5.31	20.60	109.38	919.91	100.62
		Chucándiro	18.00	18.00	59.00	1 062.00	850.00	902.70
		Churintzio	7.00	7.00	13.50	94.50	706.24	66.74
		Coeneo	18.00	18.00	2.94	52.92	565.76	29.94
		Cojumatlán de Régules	11.50	11.50	2.89	33.24	713.90	23.73
		Copándaro	25.00	25.00	20.50	512.50	840.00	430.50
		Cuitzeo	197.91	197.91	38.00	7 520.58	840.00	6 317.29
		Ecuandureo	299.98	299.98	0.00	0.00	0.00	0.00
		Huandacareo	190.00	190.00	8.73	1 658.70	820.00	1 360.13
		Huiramba	37.00	37.00	36.00	1 332.00	926.11	1 233.58
		Ixtlán	90.57	90.57	20.70	1 874.80	920.99	1 726.67
		Jacona	17.29	17.29	27.10	468.56	895.00	419.36
		Jiménez	170.00	170.00	1.60	272.00	563.01	153.14
		La Piedad	150.00	150.00	1.04	156.00	706.79	110.26
		Lagunillas	9.00	9.00	56.24	506.16	950.00	480.85
		Numarán	50.00	50.00	9.03	451.50	706.95	319.19
		Panindícuaro	70.00	70.00	2.00	140.00	570.50	79.87
		Penjamillo	30.00	30.00	21.97	659.10	707.50	466.31

Alfalfa verde

Parte 16

Organismo de cuenca	Entidad federativa	Municipio	Superficie sembrada (ha)	Superficie cosechada (ha)	Rendimiento (t/ha)	Producción (t)	P.M.R. ($/t)	Valor de producción (Miles de $)
		Santa Ana Maya	135.00	135.00	41.00	5 535.00	820.00	4 538.70
		Tangamandapio	72.00	72.00	10.30	741.60	932.00	691.17
		Tanhuato	250.00	250.00	21.40	5 350.00	901.00	4 820.35
		Tarímbaro	456.75	456.75	25.20	11 510.10	650.00	7 481.57
		Venustiano Carranza	8.94	8.94	2.50	22.35	712.30	15.92
		Vista Hermosa	10.90	10.90	48.54	529.09	807.24	427.10
		Yurécuaro	50.00	50.00	39.91	1 995.50	901.00	1 797.95
		Zacapu	700.00	700.00	26.00	18 200.00	567.38	10 326.32
		Zamora	40.03	40.03	7.00	280.21	915.99	256.67
	Nayarit		90.00	90.00	35.96	3 236.60	529.30	1 713.13
		Ahuacatlán	22.00	22.00	35.00	770.00	524.81	404.10
		Ixtlán del Río	62.00	62.00	36.30	2 250.60	531.68	1 196.60
		Jala	6.00	6.00	36.00	216.00	520.51	112.43
	Querétaro de Arteaga		2 532.00	2 532.00	73.47	186 031.91	587.63	109 318.58
		Corregidora	389.00	389.00	73.10	28 435.90	589.04	16 749.88
		El Marqués	1 115.00	1 115.00	73.65	82 119.75	588.43	48 321.73
		Huimilpan	285.00	285.00	72.77	20 739.45	588.71	12 209.52
		Querétaro	743.00	743.00	73.67	54 736.81	585.30	32 037.45
	Zacatecas		3 162.44	3 162.44	76.35	241 460.22	653.99	157 913.08
		Apozol	66.00	66.00	72.00	4 752.00	673.00	3 198.10
		Apulco	25.00	25.00	72.00	1 800.00	675.00	1 215.00
		Cuauhtémoc	150.00	150.00	86.10	12 915.00	612.00	7 903.98
		Huanusco	8.33	8.33	72.00	599.76	676.99	406.03
		Jalpa	223.96	223.96	72.00	16 125.12	676.00	10 900.58
		Jerez	875.00	875.00	73.50	64 312.50	515.90	33 178.82
		Juchipila	24.50	24.50	72.16	1 767.92	675.00	1 193.35
		Luis Moya	330.00	330.00	90.85	29 980.50	613.91	18 405.33
		Monte Escobedo	5.00	5.00	45.40	227.00	532.60	120.90
		Nochistlán de Mejía	12.00	12.00	72.00	864.00	676.00	584.06
		Ojocaliente	778.00	778.00	95.23	74 088.94	611.60	45 312.80
		Tepetongo	248.00	248.00	76.10	18 872.80	505.97	9 549.07
		Valparaíso	34.00	34.00	83.97	2 854.98	354.13	1 011.03
		Villa García	30.00	30.00	80.85	2 425.50	629.66	1 527.24
		Villanueva	352.65	352.65	28.00	9 874.20	2 370.50	23 406.79
X Golfo Centro			3 331.15	3 318.15	71.88	238 506.58	526.76	125 634.63

Alfalfa verde

Parte 17

Organismo de cuenca	Entidad federativa	Municipio	Superficie sembrada (ha)	Superficie cosechada (ha)	Rendimiento (t/ha)	Producción (t)	P.M.R. ($/t)	Valor de producción (Miles de $)
	Oaxaca		1.50	1.50	78.98	118.47	374.19	44.33
		San Juan Bautista Atatlahuca	1.50	1.50	78.98	118.47	374.19	44.33
	Puebla		3 125.65	3 112.65	73.64	229 208.11	526.20	120 609.42
		Ajalpan	29.00	29.00	45.00	1 305.00	621.72	811.34
		Aquixtla	19.50	19.50	83.40	1 626.30	814.33	1 324.34
		Cañada Morelos	95.00	95.00	82.50	7 837.50	638.87	5 007.14
		Chapulco	18.00	18.00	67.00	1 206.00	636.94	768.15
		Chignahuapan	91.00	91.00	83.80	7 625.80	819.88	6 252.24
		Esperanza	80.00	80.00	60.00	4 800.00	639.08	3 067.58
		Ixtacamaxtitlán	15.30	15.30	83.50	1 277.55	830.48	1 060.98
		Santiago Miahuatlán	314.00	310.00	70.00	21 700.00	616.79	13 384.34
		Tehuacán	1 007.19	1 002.19	71.99	72 147.66	618.94	44 655.07
		Tepanco de López	111.93	111.93	75.00	8 394.75	372.63	3 128.14
		Tetela de Ocampo	22.00	22.00	83.30	1 832.60	816.97	1 497.18
		Tlacotepec de Benito Juárez	1 257.23	1 253.23	75.00	93 992.25	375.24	35 269.65
		Zacatlán	65.50	65.50	83.40	5 462.70	802.40	4 383.27
	Veracruz de Ignacio de la Llave		204.00	204.00	45.00	9 180.00	542.58	4 980.88
		Altotonga	13.00	13.00	45.00	585.00	542.58	317.41
		Jalacingo	65.00	65.00	45.00	2 925.00	542.58	1 587.04
		Perote	126.00	126.00	45.00	5 670.00	542.58	3 076.43
XIII Aguas del Valle de México			15 854.26	15 851.26	45.39	719 498.74	300.32	216 079.89
	Ciudad de México		20.50	20.50	80.07	1 641.44	792.01	1 300.04
		Tláhuac	20.50	20.50	80.07	1 641.44	792.01	1 300.04
	Estado de México		6 437.74	6 437.74	82.08	528 380.33	297.86	157 384.29
		Acambay de Ruíz Castañeda	8.00	8.00	25.00	200.00	415.90	83.18
		Acolman	520.00	520.00	78.98	41 069.60	264.07	10 845.25
		Apaxco	305.00	305.00	83.44	25 449.20	264.94	6 742.51
		Atenco	184.00	184.00	73.00	13 432.00	537.20	7 215.67
		Chalco	120.00	120.00	78.00	9 360.00	508.59	4 760.40
		Chiautla	98.00	98.00	74.00	7 252.00	507.82	3 682.71
		Chicoloapan	8.00	8.00	75.50	604.00	527.38	318.54
		Chiconcuac	10.00	10.00	73.00	730.00	530.36	387.16
		Coacalco de Berriozábal	4.00	4.00	73.00	292.00	521.27	152.21
		Coyotepec	30.00	30.00	74.18	2 225.40	269.66	600.10
		Cuautitlán	598.44	598.44	87.90	52 602.88	264.19	13 897.15

Alfalfa verde

Parte 18

Organismo de cuenca	Entidad federativa	Municipio	Superficie sembrada (ha)	Superficie cosechada (ha)	Rendimiento (t/ha)	Producción (t)	P.M.R. ($/t)	Valor de producción (Miles de $)
		Cuautitlán Izcalli	549.03	549.03	85.42	46 898.14	264.90	12 423.32
		Huehuetoca	32.00	32.00	78.32	2 506.24	250.06	626.71
		Hueypoxtla	50.00	50.00	74.99	3 749.50	262.52	984.32
		Ixtapaluca	15.00	15.00	76.00	1 140.00	531.71	606.15
		Melchor Ocampo	200.00	200.00	89.29	17 858.00	267.72	4 780.94
		Nextlalpan	197.84	197.84	80.55	15 936.01	264.71	4 218.42
		Papalotla	23.00	23.00	75.50	1 736.50	512.33	889.66
		Teoloyucan	639.97	639.97	89.04	56 982.93	267.92	15 266.87
		Teotihuacán	60.00	60.00	77.90	4 674.00	262.50	1 226.93
		Tepetlaoxtoc	40.00	40.00	76.50	3 060.00	518.09	1 585.36
		Tepotzotlán	382.56	382.56	78.48	30 023.31	267.23	8 023.13
		Tequixquiac	450.00	450.00	82.39	37 075.50	262.30	9 724.90
		Texcoco	382.00	382.00	77.00	29 414.00	518.27	15 244.39
		Tezoyuca	58.00	58.00	77.19	4 477.02	262.09	1 173.38
		Tultepec	126.00	126.00	87.62	11 040.12	263.02	2 903.77
		Tultitlán	147.00	147.00	84.00	12 348.00	264.44	3 265.31
		Zumpango	1 199.90	1 199.90	80.21	96 243.98	267.61	25 755.85
	Hidalgo		9 363.02	9 363.02	19.97	186 966.34	297.96	55 708.64
		Ajacuba	984.35	984.35	3.90	3 838.97	293.28	1 125.89
		Alfajayucan	1 284.05	1 284.05	8.60	11 042.83	295.05	3 258.19
		Atitalaquia	391.95	391.95	92.23	36 149.55	290.56	10 503.61
		Atotonilco de Tula	496.61	496.61	3.70	1 837.46	289.74	532.38
		Chapantongo	8.00	8.00	1.30	10.40	364.42	3.79
		El Arenal	51.44	51.44	17.20	884.76	314.18	277.97
		Ixmiquilpan	1 727.00	1 727.00	1.86	3 212.22	297.83	956.70
		Mineral de La Reforma	23.00	23.00	80.60	1 853.80	363.51	673.87
		Tasquillo	1 653.91	1 653.91	36.50	60 367.72	296.53	17 900.84
		Tepeapulco	9.00	9.00	99.28	893.52	250.96	224.24
		Tepeji del Río de Ocampo	68.00	68.00	37.20	2 529.60	310.66	785.85
		Tepetitlán	461.25	461.25	88.00	40 590.00	308.12	12 506.59
		Tizayuca	25.00	25.00	8.30	207.50	382.65	79.40
		Tlahuelilpan	857.05	857.05	10.60	9 084.73	289.45	2 629.58
		Tlanalapa	19.00	19.00	7.40	140.60	264.94	37.25
		Tlaxcoapan	967.47	967.47	12.20	11 803.13	291.33	3 438.61
		Tula de Allende	335.94	335.94	7.50	2 519.55	307.15	773.88

Cuadro 6.15 Concentrado nacional por cultivo — Año agrícola 2015-2016

Alfalfa verde — Parte 19

Organismo de cuenca	Entidad federativa	Municipio	Superficie sembrada (ha)	Superficie cosechada (ha)	Rendimiento (t/ha)	Producción (t)	P.M.R. ($/t)	Valor de producción (Miles de $)
	Tlaxcala		33.00	30.00	83.69	2 510.63	671.91	1 686.92
		Benito Juárez	11.00	10.00	85.00	850.00	673.59	572.55
		Calpulalpan	7.00	7.00	85.09	595.63	665.46	396.37
		Nanacamilpa de Mariano Arista	8.00	8.00	80.00	640.00	673.30	430.91
		Sanctórum de Lázaro Cárdenas	7.00	5.00	85.00	425.00	675.51	287.09

Cuadro 6.16 Concentrado nacional por cultivo — Año agrícola 2015-2016

Algarrobo

Organismo de cuenca	Entidad federativa	Municipio	Superficie sembrada (ha)	Superficie cosechada (ha)	Rendimiento (t/ha)	Producción (t)	P.M.R. ($/t)	Valor de producción (Miles de $)
Total general			10.00	0.00	0.00	0.00	0.00	0.00
I Península de Baja California			10.00	0.00	0.00	0.00	0.00	0.00
	Baja California		10.00	0.00	0.00	0.00	0.00	0.00
		Ensenada	10.00	0.00	0.00	0.00	0.00	0.00

Cuadro 6.17 Concentrado nacional por cultivo — Año agrícola 2015-2016

Algodón hueso — Parte 1

Organismo de cuenca	Entidad federativa	Municipio	Superficie sembrada (ha)	Superficie cosechada (ha)	Rendimiento (t/ha)	Producción (t)	P.M.R. ($/t)	Valor de producción (Miles de $)
Total general			76 890.76	76 727.76	4.63	355 114.00	13 717.37	4 871 229.88
I Península de Baja California			398.37	398.37	4.90	1 952.00	12 745.31	24 878.84
	Sonora		398.37	398.37	4.90	1 952.00	12 745.31	24 878.84
		San Luis Río Colorado	398.37	398.37	4.90	1 952.00	12 745.31	24 878.84
II Noroeste			371.29	371.29	4.09	1 519.45	9 182.78	13 952.77
	Sonora		371.29	371.29	4.09	1 519.45	9 182.78	13 952.77
		Bácum	49.23	49.23	4.40	216.61	12 716.13	2 754.44
		General Plutarco Elías Calles	275.48	275.48	4.10	1 129.47	8 213.78	9 277.22
		Huatabampo	9.50	9.50	3.10	29.45	12 398.64	365.14
		Navojoa	25.87	25.87	3.70	95.72	9 849.87	942.83
		San Ignacio Río Muerto	11.21	11.21	4.30	48.20	12 720.75	613.14

Cuadro 6.17 Concentrado nacional por cultivo — Año agrícola 2015-2016

Algodón hueso — Parte 2

Organismo de cuenca	Entidad federativa	Municipio	Superficie sembrada (ha)	Superficie cosechada (ha)	Rendimiento (t/ha)	Producción (t)	P.M.R. ($/t)	Valor de producción (Miles de $)
III Pacífico Norte			26.96	26.96	2.50	67.40	12 500.00	842.50
	Sinaloa		26.96	26.96	2.50	67.40	12 500.00	842.50
		Guasave	26.96	26.96	2.50	67.40	12 500.00	842.50
VI Río Bravo			68 725.53	68 562.53	4.57	313 525.12	14 066.66	4 410 249.76
	Chihuahua		65 524.23	65 524.23	4.62	302 649.93	14 198.99	4 297 322.43
		Ahumada	10 191.78	10 191.78	4.46	45 455.34	14 126.82	642 139.38
		Aldama	2 974.04	2 974.04	4.40	13 085.78	13 960.87	182 688.82
		Allende	109.32	109.32	3.77	412.14	14 069.88	5 798.76
		Ascensión	6 565.39	6 565.39	4.50	29 544.26	14 354.81	424 102.17
		Buenaventura	16 182.63	16 182.63	4.48	72 498.18	14 061.88	1 019 460.74
		Camargo	2 367.32	2 367.32	5.66	13 399.03	14 099.95	188 925.67
		Casas Grandes	136.45	136.45	4.09	558.08	14 200.01	7 924.74
		Chihuahua	732.20	732.20	4.42	3 236.32	13 842.88	44 799.98
		Coyame del Sotol	201.26	201.26	4.71	947.93	14 400.07	13 650.26
		Delicias	82.16	82.16	5.03	413.26	14 100.15	5 827.03
		Galeana	25.56	25.56	4.50	115.02	13 308.99	1 530.80
		Janos	7 374.64	7 374.64	4.50	33 185.88	14 345.55	476 069.70
		Jiménez	294.03	294.03	3.24	952.66	12 809.50	12 203.10
		Julimes	3 458.82	3 458.82	5.03	17 397.86	14 099.99	245 309.72
		Nuevo Casas Grandes	1 647.74	1 647.74	4.50	7 414.83	14 345.52	106 369.59
		Ojinaga	12 923.22	12 923.22	4.86	62 806.85	14 382.48	903 318.25
		Rosales	257.67	257.67	4.76	1 226.51	14 026.56	17 203.72
	Coahuila de Zaragoza		1 053.00	1 053.00	5.26	5 538.78	9 750.00	54 003.11
		Cuatro Ciénegas	1 053.00	1 053.00	5.26	5 538.78	9 750.00	54 003.11
	Tamaulipas		2 148.30	1 985.30	2.69	5 336.41	11 041.92	58 924.22
		Matamoros	82.92	82.92	3.10	257.06	10 999.65	2 827.57
		Reynosa	103.00	0.00	0.00	0.00	0.00	0.00
		Río Bravo	1 962.38	1 902.38	2.67	5 079.35	11 044.06	56 096.65
VII Cuencas Centrales del Norte			7 368.61	7 368.61	5.16	38 050.03	11 072.43	421 306.01
	Coahuila de Zaragoza		7 189.59	7 189.59	5.17	37 176.40	11 025.37	409 883.45
		Parras	980.00	980.00	5.48	5 370.40	9 000.00	48 333.60
		San Pedro	4 709.59	4 709.59	5.11	24 066.00	11 903.59	286 471.85
		Sierra Mojada	1 500.00	1 500.00	5.16	7 740.00	9 700.00	75 078.00
	Durango		179.02	179.02	4.88	873.63	13 074.98	11 422.56
		Tlahualilo	179.02	179.02	4.88	873.63	13 074.98	11 422.56

Cuadro 6.18 Concentrado nacional por cultivo — Año agrícola 2015-2016

Alhelí

Organismo de cuenca	Entidad federativa	Municipio	Superficie sembrada (ha)	Superficie cosechada (ha)	Rendimiento (t/ha)	Producción (t)	P.M.R. ($/t)	Valor de producción (Miles de $)
Total general			155.70	155.70	9.22	1 436.22	5 080.35	7 296.50
IV Balsas			155.70	155.70	9.22	1 436.22	5 080.35	7 296.50
	Puebla		155.70	155.70	9.22	1 436.22	5 080.35	7 296.50
		Acatzingo	14.00	14.00	10.00	140.00	6 400.00	896.00
		Los Reyes de Juárez	12.00	12.00	8.00	96.00	4 680.00	449.28
		Palmar de Bravo	59.00	59.00	9.30	548.70	5 972.01	3 276.84
		Quecholac	45.00	45.00	10.00	450.00	5 177.78	2 330.00
		San Martín Texmelucan	5.20	5.20	7.88	40.98	1 514.89	62.08
		Santa Isabel Cholula	6.00	6.00	7.40	44.40	2 696.85	119.74
		Tianguismanalco	14.50	14.50	8.01	116.14	1 399.69	162.56

Cuadro 6.19 Concentrado nacional por cultivo — Año agrícola 2015-2016

Alhelí (gruesa)

Organismo de cuenca	Entidad federativa	Delegación	Superficie sembrada (ha)	Superficie cosechada (ha)	Rendimiento (t/ha)	Producción (t)	P.M.R. ($/t)	Valor de producción (Miles de $)
Total general			0.55	0.55	4.49	2.47	11 562.75	28.56
XIII Aguas del Valle de México			0.55	0.55	4.49	2.47	11 562.75	28.56
	Ciudad de México		0.55	0.55	4.49	2.47	11 562.75	28.56
		Tláhuac	0.55	0.55	4.49	2.47	11 562.75	28.56

Cuadro 6.20 Concentrado nacional por cultivo — Año agrícola 2015-2016

Alpistle

Organismo de cuenca	Entidad federativa	Municipio	Superficie sembrada (ha)	Superficie cosechada (ha)	Rendimiento (t/ha)	Producción (t)	P.M.R. ($/t)	Valor de producción (Miles de $)
Total general			17.50	2.50	1.40	3.50	5 000.00	17.50
VI Río Bravo			17.50	2.50	1.40	3.50	5 000.00	17.50
	Coahuila de Zaragoza		17.50	2.50	1.40	3.50	5 000.00	17.50
		Abasolo	15.00	0.00	0.00	0.00	0.00	0.00
		Frontera	2.50	2.50	1.40	3.50	5 000.00	17.50

Cuadro 6.21 Concentrado nacional por cultivo — Año agrícola 2015-2016

Alpistle ornamental

Organismo de cuenca	Entidad federativa	Municipio	Superficie sembrada (ha)	Superficie cosechada (ha)	Rendimiento (t/ha)	Producción (t)	P.M.R. ($/t)	Valor de producción (Miles de $)
Total general			1.00	1.00	1 000.00	1 000.00	17.00	17.00
IV Balsas			1.00	1.00	1 000.00	1 000.00	17.00	17.00
	Estado de México		1.00	1.00	1 000.00	1 000.00	17.00	17.00
		Valle de Bravo	1.00	1.00	1 000.00	1 000.00	17.00	17.00

Cuadro 6.22 Concentrado nacional por cultivo — Año agrícola 2015-2016

Alstroemeria (gruesa)

Organismo de cuenca	Entidad federativa	Municipio	Superficie sembrada (ha)	Superficie cosechada (ha)	Rendimiento (t/ha)	Producción (t)	P.M.R. ($/t)	Valor de producción (Miles de $)
Total general			64.00	64.00	31.16	1 994.54	18 246.54	36 393.46
IV Balsas			64.00	64.00	31.16	1 994.54	18 246.54	36 393.46
	Estado de México		64.00	64.00	31.16	1 994.54	18 246.54	36 393.46
		Coatepec Harinas	7.00	7.00	35.60	249.20	15 680.10	3 907.48
		Villa Guerrero	57.00	57.00	30.62	1 745.34	18 612.98	32 485.98

Cuadro 6.23 Concentrado nacional por cultivo — Año agrícola 2015-2016

Amaranto

Organismo de cuenca	Entidad federativa	Municipio	Superficie sembrada (ha)	Superficie cosechada (ha)	Rendimiento (t/ha)	Producción (t)	P.M.R. ($/t)	Valor de producción (Miles de $)
Total general			147.50	147.50	1.94	286.00	11 079.09	3 168.62
IV Balsas			125.50	125.50	2.12	266.20	11 122.16	2 960.72
	Puebla		14.50	14.50	1.77	25.70	5 890.27	151.38
		Palmar de Bravo	8.00	8.00	1.10	8.80	5 679.55	49.98
		Tecamachalco	6.50	6.50	2.60	16.90	6 000.00	101.40
	Tlaxcala		111.00	111.00	2.17	240.50	11 681.25	2 809.34
		Atltzayanca	25.00	25.00	2.10	52.50	10 000.00	525.00
		Cuapiaxtla	40.00	40.00	2.10	84.00	10 000.00	840.00
		Huamantla	9.00	9.00	2.10	18.90	10 000.00	189.00
		Natívitas	37.00	37.00	2.30	85.10	14 751.35	1 255.34
VIII Lerma-Santiago-Pacífico			22.00	22.00	0.90	19.80	10 500.00	207.90
	Guanajuato		22.00	22.00	0.90	19.80	10 500.00	207.90
		Abasolo	22.00	22.00	0.90	19.80	10 500.00	207.90

Cuadro 6.24 Concentrado nacional por cultivo — Año agrícola 2015-2016

Anís

Organismo de cuenca	Entidad federativa	Municipio	Superficie sembrada (ha)	Superficie cosechada (ha)	Rendimiento (t/ha)	Producción (t)	P.M.R. ($/t)	Valor de producción (Miles de $)
Total general			39.00	39.00	1.26	49.23	25 812.51	1 270.75
VIII Lerma-Santiago-Pacífico			39.00	39.00	1.26	49.23	25 812.51	1 270.75
	Guanajuato		39.00	39.00	1.26	49.23	25 812.51	1 270.75
		Abasolo	31.00	31.00	1.33	41.23	25 000.00	1 030.75
		Romita	8.00	8.00	1.00	8.00	30 000.00	240.00

Cuadro 6.25 Concentrado nacional por cultivo — Año agrícola 2015-2016

Anturios (gruesa)

Organismo de cuenca	Entidad federativa	Municipio	Superficie sembrada (ha)	Superficie cosechada (ha)	Rendimiento (t/ha)	Producción (t)	P.M.R. ($/t)	Valor de producción (Miles de $)
Total general			0.26	0.26	6.38	1.66	247 512.05	410.87
X Golfo Centro			0.26	0.26	6.38	1.66	247 512.05	410.87
	Puebla		0.26	0.26	6.38	1.66	247 512.05	410.87
		Hueytamalco	0.26	0.26	6.38	1.66	247 512.05	410.87

Cuadro 6.26 Concentrado nacional por cultivo — Año agrícola 2015-2016

Apio — Parte 1

Organismo de cuenca	Entidad federativa	Municipio	Superficie sembrada (ha)	Superficie cosechada (ha)	Rendimiento (t/ha)	Producción (t)	P.M.R. ($/t)	Valor de producción (Miles de $)
Total general			1 446.83	1 394.83	32.26	44 990.37	4 855.32	218 443.15
I Península de Baja California			283.70	231.70	33.78	7 826.55	5 883.91	46 050.74
	Baja California		185.00	185.00	19.74	3 652.50	7 465.44	27 267.53
		Ensenada	185.00	185.00	19.74	3 652.50	7 465.44	27 267.53
	Sonora		98.70	46.70	89.38	4 174.05	4 500.00	18 783.21
		San Luis Río Colorado	98.70	46.70	89.38	4 174.05	4 500.00	18 783.21
II Noroeste			87.63	87.63	73.15	6 410.42	5 313.68	34 062.86
	Sonora		87.63	87.63	73.15	6 410.42	5 313.68	34 062.86
		Carbó	5.00	5.00	58.00	290.00	8 000.00	2 320.00
		Hermosillo	17.00	17.00	59.69	1 014.80	4 620.46	4 688.84
		Huatabampo	57.63	57.63	85.90	4 950.42	5 320.00	26 336.22
		San Miguel de Horcasitas	8.00	8.00	19.40	155.20	4 625.00	717.80

Cuadro 6.26 Concentrado nacional por cultivo — Año agrícola 2015-2016

Apio — Parte 2

Organismo de cuenca	Entidad federativa	Municipio	Superficie sembrada (ha)	Superficie cosechada (ha)	Rendimiento (t/ha)	Producción (t)	P.M.R. ($/t)	Valor de producción (Miles de $)
IV Balsas			139.50	139.50	20.90	2 915.84	5 114.18	14 912.13
	Puebla		139.50	139.50	20.90	2 915.84	5 114.18	14 912.13
		Cuapiaxtla de Madero	38.00	38.00	20.44	776.54	5 226.48	4 058.57
		Los Reyes de Juárez	78.00	78.00	22.00	1 716.00	5 237.18	8 987.00
		San Salvador Huixcolotla	12.00	12.00	21.00	252.00	4 666.67	1 176.00
		Tecamachalco	5.50	5.50	15.00	82.50	4 374.91	360.93
		Tochtepec	6.00	6.00	14.80	88.80	3 712.05	329.63
VII Cuencas Centrales del Norte			66.00	66.00	29.86	1 971.00	4 639.68	9 144.81
	San Luis Potosí		16.00	16.00	29.44	471.00	5 097.26	2 400.81
		Mexquitic de Carmona	15.00	15.00	29.47	442.00	5 038.03	2 226.81
		San Luis Potosí	1.00	1.00	29.00	29.00	6 000.00	174.00
	Zacatecas		50.00	50.00	30.00	1 500.00	4 496.00	6 744.00
		Villa de Cos	50.00	50.00	30.00	1 500.00	4 496.00	6 744.00
VIII Lerma-Santiago-Pacífico			814.00	814.00	30.69	24 979.28	4 387.67	109 600.87
	Guanajuato		624.00	624.00	32.04	19 992.30	4 095.61	81 880.68
		Abasolo	12.00	12.00	33.00	396.00	5 363.64	2 124.00
		Apaseo El Alto	8.00	8.00	32.25	258.00	3 500.00	903.00
		Apaseo El Grande	53.00	53.00	28.80	1 526.50	4 236.61	6 467.19
		Cortazar	16.00	16.00	32.05	512.80	5 156.42	2 644.21
		Dolores Hidalgo Cuna de la Independencia Nacional	22.00	22.00	32.00	704.00	5 550.00	3 907.20
		Irapuato	10.00	10.00	35.60	356.00	5 600.00	1 993.60
		León	24.00	24.00	26.08	626.00	4 894.25	3 063.80
		San Miguel de Allende	145.00	145.00	33.34	4 835.00	4 002.06	19 349.98
		Silao de La Victoria	8.00	8.00	20.00	160.00	3 500.00	560.00
		Valle de Santiago	256.00	256.00	33.00	8 448.00	3 900.00	32 947.20
		Villagrán	70.00	70.00	31.00	2 170.00	3 650.00	7 920.50
	Jalisco		59.00	59.00	20.79	1 226.78	4 777.33	5 860.73
		Ixtlahuacán de Los Membrillos	16.00	16.00	23.01	368.08	5 477.64	2 016.21
		San Pedro Tlaquepaque	38.00	38.00	15.27	580.20	4 427.04	2 568.57
		Tlajomulco de Zúñiga	2.00	2.00	11.00	22.00	3 200.00	70.40
		Zapotlanejo	3.00	3.00	85.50	256.50	4 700.00	1 205.55
	Querétaro de Arteaga		131.00	131.00	28.70	3 760.20	5 813.38	21 859.46
		Huimilpan	131.00	131.00	28.70	3 760.20	5 813.38	21 859.46

Cuadro 6.26 Concentrado nacional por cultivo — Año agrícola 2015-2016

Apio — Parte 3

Organismo de cuenca	Entidad federativa	Delegación	Superficie sembrada (ha)	Superficie cosechada (ha)	Rendimiento (t/ha)	Producción (t)	P.M.R. ($/t)	Valor de producción (Miles de $)
XIII Aguas del Valle de México			56.00	56.00	15.84	887.28	5 265.24	4 671.74
	Ciudad de México		56.00	56.00	15.84	887.28	5 265.24	4 671.74
		Tláhuac	56.00	56.00	15.84	887.28	5 265.24	4 671.74

Cuadro 6.27 Concentrado nacional por cultivo — Año agrícola 2015-2016

Arándano — Parte 1

Organismo de cuenca	Entidad federativa	Municipio	Superficie sembrada (ha)	Superficie cosechada (ha)	Rendimiento (t/ha)	Producción (t)	P.M.R. ($/t)	Valor de producción (Miles de $)
Total general			2 299.77	1 798.77	22.43	40 352.36	55 194.87	2 227 243.26
I Península de Baja California			220.00	140.00	13.39	1 874.83	123 496.58	231 535.10
	Baja California		220.00	140.00	13.39	1 874.83	123 496.58	231 535.10
		Ensenada	220.00	140.00	13.39	1 874.83	123 496.58	231 535.10
II Noroeste			34.00	34.00	0.47	15.98	75 000.00	1 198.50
	Sonora		34.00	34.00	0.47	15.98	75 000.00	1 198.50
		Hermosillo	34.00	34.00	0.47	15.98	75 000.00	1 198.50
III Pacífico Norte			263.70	10.70	12.00	128.40	22 550.00	2 895.42
	Sinaloa		263.70	10.70	12.00	128.40	22 550.00	2 895.42
		El Fuerte	263.70	10.70	12.00	128.40	22 550.00	2 895.42
IV Balsas			170.07	150.07	6.23	935.35	89 437.33	83 655.21
	Estado de México		6.00	6.00	2.50	15.00	15 000.00	225.00
		Valle de Bravo	6.00	6.00	2.50	15.00	15 000.00	225.00
	Michoacán de Ocampo		164.07	144.07	6.39	920.35	90 650.52	83 430.21
		Los Reyes	120.07	104.07	5.00	520.35	93 010.88	48 398.21
		Salvador Escalante	40.00	40.00	10.00	400.00	87 580.00	35 032.00
		Tocumbo	4.00	0.00	0.00	0.00	0.00	0.00
VIII Lerma-Santiago-Pacífico			1 599.00	1 453.00	25.71	37 350.80	51 033.95	1 906 159.03
	Colima		296.77	283.27	7.45	2 110.77	70 540.86	148 895.54
		Colima	22.00	14.00	6.71	93.94	75 000.00	7 045.50
		Comala	22.00	20.00	5.85	117.00	60 150.00	7 037.55
		Coquimatlán	133.27	133.27	7.93	1 056.83	72 175.11	76 276.82
		Cuauhtémoc	27.50	24.00	5.50	132.00	60 100.00	7 933.20
		Minatitlán	10.00	10.00	5.50	55.00	56 954.00	3 132.47
		Villa de Álvarez	82.00	82.00	8.00	656.00	72 362.80	47 470.00

Cuadro 6.27 Concentrado nacional por cultivo — Año agrícola 2015-2016

Arándano — Parte 2

Organismo de cuenca	Entidad federativa	Municipio	Superficie sembrada (ha)	Superficie cosechada (ha)	Rendimiento (t/ha)	Producción (t)	P.M.R. ($/t)	Valor de producción (Miles de $)
	Guanajuato		2.00	0.00	0.00	0.00	0.00	0.00
		San Francisco del Rincón	2.00	0.00	0.00	0.00	0.00	0.00
	Jalisco		1 236.83	1 126.33	30.92	34 828.01	49 575.87	1 726 628.86
		Ahualulco de Mercado	24.00	24.00	22.00	528.00	81 354.30	42 955.07
		Autlán de Navarro	12.43	7.93	13.99	110.94	80 000.45	8 875.25
		Concepción de Buenos Aires	18.00	18.00	18.20	327.60	39 500.00	12 940.20
		Gómez Farías	8.00	2.00	5.10	10.20	51 333.33	523.60
		Mazamitla	5.00	5.00	3.70	18.50	39 000.00	721.50
		Pihuamo	18.00	18.00	2.35	42.30	26 166.19	1 106.83
		San Gabriel	6.00	6.00	21.50	129.00	58 723.26	7 575.30
		Sayula	47.40	47.40	22.50	1 066.50	55 868.97	59 584.26
		Tala	120.00	120.00	82.93	9 951.60	67 804.41	674 762.37
		Tamazula de Gordiano	57.00	57.00	9.98	568.86	20 767.43	11 813.76
		Tapalpa	2.00	2.00	4.20	8.40	14 800.00	124.32
		Tecolotlán	8.00	8.00	1.32	10.56	25 126.89	265.34
		Tuxpan	220.00	220.00	10.50	2 310.00	21 776.74	50 304.27
		Zapotiltic	291.00	291.00	16.05	4 670.55	21 694.83	101 326.79
		Zapotlán el Grande	400.00	300.00	50.25	15 075.00	50 000.00	753 750.00
	Michoacán de Ocampo		63.40	43.40	9.49	412.02	74 352.29	30 634.63
		Chilchota	8.00	8.00	19.20	153.60	74 550.00	11 450.88
		Tangancícuaro	55.40	35.40	7.30	258.42	74 234.77	19 183.75
X Golfo Centro			6.00	6.00	4.50	27.00	20 000.00	540.00
	Puebla		6.00	6.00	4.50	27.00	20 000.00	540.00
		Zacatlán	6.00	6.00	4.50	27.00	20 000.00	540.00
XIII Aguas del Valle de México			7.00	5.00	4.00	20.00	63 000.00	1 260.00
	Estado de México		7.00	5.00	4.00	20.00	63 000.00	1 260.00
		Villa del Carbón	7.00	5.00	4.00	20.00	63 000.00	1 260.00

Cuadro 6.28 Concentrado nacional por cultivo — Año agrícola 2015-2016

Árbol de navidad

Organismo de cuenca	Entidad federativa	Municipio	Superficie sembrada (ha)	Superficie cosechada (ha)	Rendimiento (t/ha)	Producción (t)	P.M.R. ($/t)	Valor de producción (Miles de $)
Total general			1.00	0.50	24.54	12.27	8 219.23	100.85
VIII Lerma-Santiago-Pacífico			1.00	0.50	24.54	12.27	8 219.23	100.85
	Guanajuato		1.00	0.50	24.54	12.27	8 219.23	100.85
		Apaseo El Grande	1.00	0.50	24.54	12.27	8 219.23	100.85

Cuadro 6.29 Concentrado nacional por cultivo — Año agrícola 2015-2016

Aretillo

Organismo de cuenca	Entidad federativa	Municipio	Superficie sembrada (ha)	Superficie cosechada (ha)	Rendimiento (t/ha)	Producción (t)	P.M.R. ($/t)	Valor de producción (Miles de $)
Total general			1.32	1.32	535.79	707.24	5 923.42	4 189.28
VIII Lerma-Santiago-Pacífico			1.32	1.32	535.79	707.24	5 923.42	4 189.28
	Estado de México		1.32	1.32	535.79	707.24	5 923.42	4 189.28
		Atlacomulco	1.32	1.32	535.79	707.24	5 923.42	4 189.28

Cuadro 6.30 Concentrado nacional por cultivo — Año agrícola 2015-2016

Arroz — Parte 1

Organismo de cuenca	Entidad federativa	Municipio	Superficie sembrada (ha)	Superficie cosechada (ha)	Rendimiento (t/ha)	Producción (t)	P.M.R. ($/t)	Valor de producción (Miles de $)
Total general			25 089.97	24 928.47	7.87	196 245.77	3 792.13	744 188.98
III Pacífico Norte			5 912.38	5 753.38	6.12	35 207.73	3 613.47	127 222.18
	Nayarit		5 912.38	5 753.38	6.12	35 207.73	3 613.47	127 222.18
		Rosamorada	987.00	987.00	4.91	4 846.17	3 850.00	18 657.75
		Santiago Ixcuintla	4 925.38	4 766.38	6.37	30 361.56	3 575.72	108 564.43
IV Balsas			3 130.59	3 130.59	5.93	18 563.77	4 255.80	79 003.75
	Estado de México		68.00	68.00	5.48	372.64	5 274.29	1 965.41
		Malinalco	61.00	61.00	5.20	317.20	5 125.06	1 625.67
		Zumpahuacán	7.00	7.00	7.92	55.44	6 128.07	339.74
	Guerrero		261.50	261.50	8.40	2 197.50	5 199.88	11 426.73
		Alpoyeca	130.50	130.50	6.60	861.30	5 138.93	4 426.16
		Huamuxtitlán	131.00	131.00	10.20	1 336.20	5 239.16	7 000.57
	Michoacán de Ocampo		2 271.53	2 271.53	4.69	10 657.40	3 822.70	40 740.00

Cuadro 6.30 Concentrado nacional por cultivo — Año agrícola 2015-2016

Arroz — Parte 2

Organismo de cuenca	Entidad federativa	Municipio	Superficie sembrada (ha)	Superficie cosechada (ha)	Rendimiento (t/ha)	Producción (t)	P.M.R. ($/t)	Valor de producción (Miles de $)
		Gabriel Zamora	1 768.81	1 768.81	4.52	7 997.54	3 848.38	30 777.57
		Nuevo Urecho	47.96	47.96	15.97	765.92	3 850.01	2 948.80
		Parácuaro	248.70	248.70	4.21	1 047.03	3 599.99	3 769.30
		Tepalcatepec	206.06	206.06	4.11	846.91	3 830.78	3 244.33
	Morelos		529.56	529.56	10.08	5 336.23	4 660.90	24 871.61
		Amacuzac	2.44	2.44	9.59	23.41	3 777.45	88.43
		Cuautla	308.00	308.00	10.00	3 080.00	4 894.26	15 074.32
		Jantetelco	30.60	30.60	9.30	284.58	4 448.27	1 265.89
		Jojutla	75.09	75.09	10.50	788.45	3 792.77	2 990.41
		Mazatepec	85.48	85.48	10.20	871.90	4 799.75	4 184.90
		Yautepec	27.95	27.95	10.30	287.89	4 403.28	1 267.66
IX Golfo Norte			1 727.76	1 727.76	5.91	10 211.06	3 200.00	32 675.40
	Tamaulipas		1 727.76	1 727.76	5.91	10 211.06	3 200.00	32 675.40
		El Mante	1 727.76	1 727.76	5.91	10 211.06	3 200.00	32 675.40
VIII Lerma-Santiago-Pacífico			4 176.37	4 175.37	16.45	68 700.45	4 008.79	275 405.39
	Colima		1 249.80	1 248.80	6.09	7 600.42	3 840.52	29 189.58
		Colima	633.00	633.00	6.17	3 905.62	3 842.70	15 008.12
		Coquimatlán	615.80	615.80	6.00	3 694.80	3 838.22	14 181.46
		Tecomán	1.00	0.00	0.00	0.00	0.00	0.00
	Jalisco		1 773.39	1 773.39	30.81	54 641.21	4 073.43	222 577.10
		Cocula	81.34	81.34	101.00	8 215.34	4 300.00	35 325.95
		Guachinango	35.90	35.90	22.50	807.75	3 700.01	2 988.68
		Mascota	126.00	126.00	24.60	3 099.60	3 850.00	11 933.46
		Puerto Vallarta	122.48	122.48	14.21	1 740.44	3 868.00	6 732.03
		San Martín Hidalgo	796.67	796.67	18.60	14 818.06	4 300.00	63 717.67
		Tomatlán	611.00	611.00	42.49	25 960.02	3 924.47	101 879.31
	Nayarit		1 153.18	1 153.18	5.60	6 458.82	3 659.91	23 638.71
		Bahía de Banderas	525.00	525.00	4.90	2 572.50	3 700.00	9 518.25
		San Blas	628.18	628.18	6.19	3 886.32	3 633.38	14 120.46
X Golfo Centro			2 395.87	2 395.87	8.09	19 375.76	4 361.22	84 501.98
	Veracruz de Ignacio de la Llave		2 395.87	2 395.87	8.09	19 375.76	4 361.22	84 501.98
		Tierra Blanca	832.83	832.83	7.50	6 246.23	4 360.32	27 235.54
		Tlalixcoyan	1 563.04	1 563.04	8.40	13 129.53	4 361.65	57 266.44
XI Frontera Sur			1 210.00	1 210.00	7.92	9 579.45	3 244.35	31 079.05

Cuadro 6.30 Concentrado nacional por cultivo — Año agrícola 2015-2016

Arroz — Parte 3

Organismo de cuenca	Entidad federativa	Municipio	Superficie sembrada (ha)	Superficie cosechada (ha)	Rendimiento (t/ha)	Producción (t)	P.M.R. ($/t)	Valor de producción (Miles de $)
	Tabasco		1 210.00	1 210.00	7.92	9 579.45	3 244.35	31 079.05
		Emiliano Zapata	800.00	800.00	8.20	6 560.00	3 100.00	20 336.00
		Jonuta	410.00	410.00	7.36	3 019.45	3 557.95	10 743.05
XII Península de Yucatán			6 537.00	6 535.50	5.30	34 607.55	3 302.78	114 301.23
	Campeche		6 537.00	6 535.50	5.30	34 607.55	3 302.78	114 301.23
		Carmen	473.00	473.00	5.00	2 365.00	3 266.38	7 724.99
		Escárcega	1 800.00	1 800.00	6.12	11 016.00	3 050.00	33 598.80
		Palizada	4 264.00	4 262.50	4.98	21 226.55	3 438.03	72 977.44

Cuadro 6.31 Concentrado nacional por cultivo — Año agrícola 2015-2016

Arvejón

Organismo de cuenca	Entidad federativa	Municipio	Superficie sembrada (ha)	Superficie cosechada (ha)	Rendimiento (t/ha)	Producción (t)	P.M.R. ($/t)	Valor de producción (Miles de $)
Total general			10.00	10.00	1.50	15.00	9 653.33	144.80
IV Balsas			10.00	10.00	1.50	15.00	9 653.33	144.80
	Puebla		10.00	10.00	1.50	15.00	9 653.33	144.80
		Lafragua	10.00	10.00	1.50	15.00	9 653.33	144.80

Cuadro 6.32 Concentrado nacional por cultivo — Año agrícola 2015-2016

Aster

Organismo de cuenca	Entidad federativa	Municipio	Superficie sembrada (ha)	Superficie cosechada (ha)	Rendimiento (t/ha)	Producción (t)	P.M.R. ($/t)	Valor de producción (Miles de $)
Total general			114.50	114.50	22.31	2 553.99	21 776.00	55 615.68
IV Balsas			114.50	114.50	22.31	2 553.99	21 776.00	55 615.68
	Estado de México		108.00	108.00	22.75	2 457.53	21 246.48	52 213.86
		Tenancingo	13.00	13.00	22.64	294.38	27 139.99	7 989.47
		Villa Guerrero	95.00	95.00	22.77	2 163.15	20 444.44	44 224.39
	Puebla		6.50	6.50	14.84	96.46	35 266.64	3 401.82
		Huaquechula	6.50	6.50	14.84	96.46	35 266.64	3 401.82

Cuadro 6.33 Concentrado nacional por cultivo — Año agrícola 2015-2016

Ave del paraíso

Organismo de cuenca	Entidad federativa	Municipio	Superficie sembrada (ha)	Superficie cosechada (ha)	Rendimiento (t/ha)	Producción (t)	P.M.R. ($/t)	Valor de producción (Miles de $)
Total general			192.50	190.50	9.41	1 791.84	10 406.28	18 646.39
IV Balsas			192.50	190.50	9.41	1 791.84	10 406.28	18 646.39
	Estado de México		93.50	91.50	11.01	1 007.56	9 891.20	9 965.98
		Coatepec Harinas	10.00	10.00	9.47	94.70	14 716.47	1 393.65
		Donato Guerra	10.00	8.00	15.36	122.88	6 950.03	854.02
		Malinalco	2.50	2.50	9.06	22.65	11 318.32	256.36
		Tenancingo	2.00	2.00	9.88	19.76	10 976.72	216.90
		Tonatico	1.00	1.00	8.81	8.81	12 668.56	111.61
		Valle de Bravo	50.00	50.00	11.33	566.50	7 942.81	4 499.60
		Villa Guerrero	18.00	18.00	9.57	172.26	15 289.91	2 633.84
	Michoacán de Ocampo		99.00	99.00	7.92	784.28	11 068.00	8 680.41
		Tingambato	8.00	8.00	4.11	32.88	10 823.60	355.88
		Uruapan	23.00	23.00	10.20	234.60	11 059.59	2 594.58
		Ziracuaretiro	68.00	68.00	7.60	516.80	11 087.36	5 729.95

Cuadro 6.34 Concentrado nacional por cultivo — Año agrícola 2015-2016

Avena forrajera

Parte 1

Organismo de cuenca	Entidad federativa	Municipio	Superficie sembrada (ha)	Superficie cosechada (ha)	Rendimiento (t/ha)	Producción (t)	P.M.R. ($/t)	Valor de producción (Miles de $)
Total general			104 511.34	104 064.84	25.22	2 624 570.89	484.29	1 271 045.48
I Península de Baja California			284.00	284.00	17.38	4 937.24	609.35	3 008.52
	Baja California		284.00	284.00	17.38	4 937.24	609.35	3 008.52
		Ensenada	244.00	244.00	18.84	4 597.24	617.44	2 838.52
		Tecate	40.00	40.00	8.50	340.00	500.00	170.00
II Noroeste			5 829.22	5 827.22	26.93	156 939.42	647.73	101 654.31
	Chihuahua		93.71	93.71	18.99	1 779.81	288.93	514.24
		Guerrero	85.71	85.71	19.23	1 647.81	291.25	479.92
		Matachí	8.00	8.00	16.50	132.00	260.00	34.32
	Sonora		5 735.51	5 733.51	27.06	155 159.61	651.85	101 140.07
		Aconchi	65.00	65.00	43.40	2 821.00	375.64	1 059.68
		Agua Prieta	383.00	383.00	22.98	8 801.34	930.00	8 185.25
		Altar	55.42	55.42	20.00	1 108.40	950.00	1 052.98
		Arivechi	3.00	3.00	40.50	121.50	712.59	86.58
		Arizpe	95.00	95.00	43.80	4 161.00	372.87	1 551.51

Cuadro 6.34 Concentrado nacional por cultivo — Año agrícola 2015-2016

Avena forrajera — Parte 2

Organismo de cuenca	Entidad federativa	Municipio	Superficie sembrada (ha)	Superficie cosechada (ha)	Rendimiento (t/ha)	Producción (t)	P.M.R. ($/t)	Valor de producción (Miles de $)
		Bacadéhuachi	25.00	25.00	13.55	338.75	378.01	128.05
		Bacanora	4.00	4.00	40.50	162.00	715.06	115.84
		Bacerac	50.00	50.00	13.25	662.50	315.00	208.69
		Bacoachi	200.00	200.00	15.10	3 020.00	940.00	2 838.80
		Bácum	8.88	8.88	10.00	88.80	950.00	84.36
		Banámichi	105.00	105.00	45.00	4 725.00	376.05	1 776.84
		Baviácora	55.00	55.00	44.50	2 447.50	375.82	919.82
		Bavispe	67.00	67.00	13.46	901.82	320.00	288.58
		Benjamín Hill	56.00	56.00	17.00	952.00	810.00	771.12
		Cananea	60.00	60.00	18.00	1 080.00	920.00	993.60
		Carbó	65.00	65.00	37.80	2 457.00	849.00	2 085.99
		Cucurpe	71.00	69.00	17.20	1 186.80	776.96	922.10
		Cumpas	146.00	146.00	12.00	1 752.00	315.00	551.88
		Divisaderos	41.00	41.00	12.60	516.60	318.00	164.28
		Empalme	100.00	100.00	16.50	1 650.00	790.75	1 304.74
		Fronteras	700.00	700.00	21.00	14 700.00	948.58	13 944.13
		Granados	45.00	45.00	13.21	594.45	327.01	194.39
		Guaymas	215.00	215.00	16.57	3 562.55	782.18	2 786.56
		Hermosillo	727.34	727.34	37.65	27 384.35	860.00	23 550.54
		Huachinera	2.00	2.00	13.55	27.10	343.91	9.32
		Huásabas	52.00	52.00	13.35	694.20	333.00	231.17
		Huépac	75.00	75.00	42.60	3 195.00	363.16	1 160.30
		Imuris	45.00	45.00	18.00	810.00	795.00	643.95
		La Colorada	34.00	34.00	19.80	673.20	505.24	340.13
		Magdalena	7.00	7.00	18.20	127.40	855.02	108.93
		Mazatán	22.00	22.00	19.40	426.80	470.01	200.60
		Moctezuma	145.00	145.00	13.00	1 885.00	325.00	612.63
		Nácori Chico	15.00	15.00	13.80	207.00	381.98	79.07
		Nogales	45.00	45.00	18.00	810.00	795.00	643.95
		Opodepe	204.00	204.00	41.20	8 404.80	380.86	3 201.05
		Pitiquito	1.76	1.76	20.00	35.20	919.89	32.38
		Rayón	242.00	242.00	44.00	10 648.00	377.98	4 024.71
		Sahuaripa	6.00	6.00	41.00	246.00	700.00	172.20
		San Felipe de Jesús	60.00	60.00	43.80	2 628.00	367.81	966.60

Cuadro 6.34 Concentrado nacional por cultivo — Año agrícola 2015-2016

Avena forrajera — Parte 3

Organismo de cuenca	Entidad federativa	Municipio	Superficie sembrada (ha)	Superficie cosechada (ha)	Rendimiento (t/ha)	Producción (t)	P.M.R. ($/t)	Valor de producción (Miles de $)
		San Miguel de Horcasitas	110.00	110.00	37.68	4 144.80	855.00	3 543.80
		San Pedro de La Cueva	18.00	18.00	19.30	347.40	489.38	170.01
		Santa Ana	363.00	363.00	16.00	5 808.00	745.00	4 326.96
		Santa Cruz	75.00	75.00	16.80	1 260.00	785.00	989.10
		Soyopa	16.00	16.00	19.30	308.80	469.79	145.07
		Suaqui Grande	18.00	18.00	18.70	336.60	479.89	161.53
		Tepache	5.00	5.00	12.50	62.50	330.08	20.63
		Trincheras	95.11	95.11	17.25	1 640.65	800.00	1 312.52
		Tubutama	242.00	242.00	22.00	5 324.00	910.00	4 844.84
		Ures	415.00	415.00	45.40	18 841.00	384.82	7 250.39
		Villa Hidalgo	80.00	80.00	13.41	1 072.80	356.00	381.92
III Pacífico Norte			7 203.00	7 203.00	21.26	153 133.20	473.73	72 543.58
	Durango		6 948.00	6 948.00	21.75	151 093.20	472.15	71 338.78
		Canatlán	290.00	290.00	22.00	6 380.00	489.90	3 125.56
		Durango	1 922.50	1 922.50	19.58	37 644.05	429.68	16 174.97
		Guadalupe Victoria	650.00	650.00	24.00	15 600.00	465.00	7 254.00
		Nombre de Dios	981.00	981.00	20.89	20 495.80	531.54	10 894.30
		Nuevo Ideal	450.00	450.00	26.00	11 700.00	490.00	5 733.00
		Pánuco de Coronado	450.00	450.00	20.50	9 225.00	455.00	4 197.38
		Poanas	1 400.00	1 400.00	22.00	30 800.00	450.64	13 879.71
		Súchil	386.50	386.50	27.12	10 480.15	579.89	6 077.34
		Vicente Guerrero	418.00	418.00	20.98	8 768.20	456.48	4 002.52
	Zacatecas		255.00	255.00	8.00	2 040.00	590.59	1 204.80
		Chalchihuites	90.00	90.00	8.00	720.00	610.00	439.20
		Sombrerete	165.00	165.00	8.00	1 320.00	580.00	765.60
IV Balsas			6 492.77	6 492.77	20.21	131 250.00	511.99	67 198.09
	Estado de México		3 112.00	3 112.00	19.34	60 178.49	529.31	31 852.85
		Almoloya de Alquisiras	281.00	281.00	17.76	4 990.81	518.04	2 585.46
		Amanalco	260.00	260.00	21.00	5 460.00	450.00	2 457.00
		Coatepec Harinas	615.00	615.00	21.03	12 930.46	493.52	6 381.38
		Donato Guerra	380.00	380.00	13.00	4 940.00	850.00	4 199.00
		Ixtapan de La Sal	39.50	39.50	18.74	740.42	528.43	391.26
		Temascaltepec	81.00	81.00	18.50	1 498.50	507.65	760.71
		Tenancingo	238.00	238.00	21.97	5 229.50	497.78	2 603.12
		Texcaltitlán	115.00	115.00	17.00	1 955.00	534.78	1 045.49

Avena forrajera Parte 4

Organismo de cuenca	Entidad federativa	Municipio	Superficie sembrada (ha)	Superficie cosechada (ha)	Rendimiento (t/ha)	Producción (t)	P.M.R. ($/t)	Valor de producción (Miles de $)
		Tonatico	7.50	7.50	26.80	201.00	525.97	105.72
		Valle de Bravo	568.00	568.00	19.85	11 277.40	516.16	5 820.89
		Villa de Allende	150.00	150.00	18.50	2 775.00	500.00	1 387.50
		Villa Guerrero	10.00	10.00	26.24	262.40	457.81	120.13
		Villa Victoria	250.00	250.00	19.60	4 900.00	560.00	2 744.00
		Zacualpan	22.00	22.00	24.00	528.00	409.00	215.95
		Zumpahuacán	95.00	95.00	26.21	2 490.00	415.76	1 035.24
	Michoacán de Ocampo		93.00	93.00	9.41	875.30	722.64	632.53
		Ario	12.00	12.00	11.70	140.40	878.70	123.37
		Tacámbaro	22.00	22.00	9.50	209.00	748.71	156.48
		Tancítaro	15.00	15.00	11.00	165.00	562.85	92.87
		Turicato	38.00	38.00	9.00	342.00	734.27	251.12
		Ziracuaretiro	6.00	6.00	3.15	18.90	459.79	8.69
	Puebla		1 956.61	1 956.61	23.11	45 212.25	493.23	22 300.21
		Acajete	12.00	12.00	18.20	218.40	700.00	152.88
		Atoyatempan	172.00	172.00	24.28	4 176.00	433.56	1 810.53
		Calpan	10.00	10.00	17.40	174.00	794.02	138.16
		Chiautzingo	41.00	41.00	16.41	672.81	793.00	533.54
		Coronango	10.00	10.00	17.90	179.00	795.98	142.48
		Cuautinchán	33.00	33.00	15.91	525.03	504.75	265.01
		Cuautlancingo	20.00	20.00	18.00	360.00	797.97	287.27
		General Felipe Ángeles	6.00	6.00	34.00	204.00	450.00	91.80
		Guadalupe Victoria	40.00	40.00	16.00	640.00	632.19	404.60
		Huejotzingo	52.00	52.00	18.00	936.00	793.00	742.25
		Huitziltepec	96.00	96.00	22.63	2 172.00	449.19	975.64
		Juan C. Bonilla	20.00	20.00	15.95	319.00	795.02	253.61
		Los Reyes de Juárez	4.00	4.00	24.00	96.00	475.00	45.60
		Nopalucan	35.00	35.00	13.00	455.00	240.00	109.20
		Ocoyucan	21.50	21.50	20.15	433.23	358.93	155.50
		Palmar de Bravo	249.00	249.00	29.01	7 224.50	441.03	3 186.21
		Quecholac	106.00	106.00	27.45	2 910.00	403.64	1 174.60
		San Felipe Teotlalcingo	20.00	20.00	16.25	325.00	796.00	258.70
		San Martín Texmelucan	24.28	24.28	16.62	403.48	771.34	311.22
		San Matías Tlalancaleca	29.20	29.20	18.08	528.00	759.07	400.79
		San Pedro Cholula	8.00	8.00	15.75	126.00	793.02	99.92

Cuadro 6.34 Concentrado nacional por cultivo — Año agrícola 2015-2016

Avena forrajera — Parte 5

Organismo de cuenca	Entidad federativa	Municipio	Superficie sembrada (ha)	Superficie cosechada (ha)	Rendimiento (t/ha)	Producción (t)	P.M.R. ($/t)	Valor de producción (Miles de $)
		San Salvador El Verde	104.20	104.20	17.33	1 805.48	664.12	1 199.06
		Santa Isabel Cholula	12.00	12.00	15.64	187.68	329.92	61.92
		Santo Tomás Hueyotlipan	22.00	22.00	24.00	528.00	509.09	268.80
		Tecali de Herrera	15.00	15.00	18.14	272.10	682.98	185.84
		Tecamachalco	420.23	420.23	24.99	10 500.24	472.58	4 962.23
		Tepeaca	12.00	12.00	18.15	217.80	710.01	154.64
		Tepeyahualco de Cuauhtémoc	85.00	85.00	25.15	2 138.00	397.60	850.06
		Tlahuapan	54.20	54.20	17.33	939.50	719.48	675.95
		Tochtepec	169.00	169.00	24.83	4 196.00	422.65	1 773.45
		Xochitlán Todos Santos	54.00	54.00	25.00	1 350.00	465.74	628.75
	Tlaxcala		1 331.16	1 331.16	18.77	24 983.96	496.82	12 412.50
		Acuamanala de Miguel Hidalgo	30.00	30.00	15.00	450.00	688.47	309.81
		Amaxac de Guerrero	17.00	17.00	15.00	255.00	708.24	180.60
		Apizaco	63.00	63.00	18.57	1 170.00	618.08	723.15
		Atlangatepec	35.68	35.68	17.73	632.56	617.66	390.71
		Atltzayanca	17.00	17.00	20.00	340.00	300.00	102.00
		Chiautempan	24.00	24.00	15.00	360.00	707.31	254.63
		Cuapiaxtla	110.00	110.00	22.91	2 520.00	284.76	717.60
		Cuaxomulco	23.00	23.00	16.01	368.23	714.99	263.28
		Españita	8.00	8.00	22.50	180.00	532.06	95.77
		Huamantla	399.23	399.23	20.98	8 374.60	294.33	2 464.86
		Hueyotlipan	14.00	14.00	21.44	300.10	550.25	165.13
		Ixtacuixtla de Mariano Matamoros	90.00	90.00	16.00	1 440.00	705.31	1 015.65
		La Magdalena Tlaltelulco	2.00	2.00	14.00	28.00	705.00	19.74
		Lázaro Cárdenas	12.00	12.00	20.00	240.00	300.00	72.00
		Muñoz de Domingo Arenas	3.00	3.00	30.00	90.00	445.00	40.05
		Natívitas	74.14	74.14	18.12	1 343.52	698.67	938.68
		Panotla	65.98	65.98	17.00	1 121.66	710.15	796.55
		Papalotla de Xicohténcatl	5.00	5.00	16.00	80.00	691.00	55.28
		San Jerónimo Zacualpan	15.00	15.00	17.00	255.00	699.69	178.42
		San Lorenzo Axocomanitla	3.00	3.00	15.00	45.00	650.00	29.25

Cuadro 6.34 Concentrado nacional por cultivo — Año agrícola 2015-2016

Avena forrajera — Parte 6

Organismo de cuenca	Entidad federativa	Municipio	Superficie sembrada (ha)	Superficie cosechada (ha)	Rendimiento (t/ha)	Producción (t)	P.M.R. ($/t)	Valor de producción (Miles de $)
		San Lucas Tecopilco	10.00	10.00	17.00	170.00	717.00	121.89
		San Pablo del Monte	2.00	2.00	10.00	20.00	650.00	13.00
		Santa Ana Nopalucan	14.79	14.79	17.00	251.43	702.22	176.56
		Santa Apolonia Teacalco	64.79	64.79	17.08	1 106.63	695.50	769.66
		Santa Cruz Tlaxcala	6.00	6.00	15.00	90.00	714.67	64.32
		Santa Isabel Xiloxoxtla	3.00	3.00	13.99	41.97	719.56	30.20
		Teolocholco	4.00	4.00	16.01	64.04	708.78	45.39
		Tepeyanco	5.00	5.00	13.99	69.95	719.51	50.33
		Terrenate	5.00	5.00	20.00	100.00	300.00	30.00
		Tetla de La Solidaridad	10.00	10.00	18.00	180.00	630.00	113.40
		Tetlatlahuca	91.73	91.73	17.00	1 559.41	699.75	1 091.20
		Tlaxcala	11.82	11.82	17.00	200.94	690.36	138.72
		Tlaxco	33.00	33.00	18.18	600.00	615.05	369.03
		Totolac	7.00	7.00	17.00	119.00	685.71	81.60
		Tzompantepec	5.00	5.00	20.00	100.00	300.00	30.00
		Xaloztoc	3.00	3.00	24.00	72.00	280.00	20.16
		Xaltocan	6.00	6.00	17.00	102.00	716.18	73.05
		Xicohtzinco	6.00	6.00	10.00	60.00	691.67	41.50
		Yauhquemehcan	8.00	8.00	16.49	131.92	713.99	94.19
		Zacatelco	24.00	24.00	14.63	351.00	698.40	245.14
IX Golfo Norte			3 321.85	3 321.85	21.85	72 574.75	418.47	30 370.59
	Hidalgo		1 455.00	1 455.00	18.22	26 506.17	351.57	9 318.67
		Acatlán	379.21	379.21	17.59	6 671.32	329.27	2 196.64
		Atotonilco El Grande	55.00	55.00	11.42	628.22	394.99	248.14
		Cuautepec de Hinojosa	151.00	151.00	10.45	1 577.90	327.32	516.48
		Huasca de Ocampo	136.00	136.00	73.61	10 011.00	390.35	3 907.80
		Metepec	57.00	57.00	12.70	723.90	318.00	230.20
		Santiago Tulantepec de Lugo Guerrero	78.00	78.00	6.21	484.38	319.01	154.52
		Tulancingo de Bravo	318.79	318.79	16.77	5 345.45	332.00	1 774.68
		Zempoala	280.00	280.00	3.80	1 064.00	272.75	290.21
	Querétaro de Arteaga		1 543.56	1 543.56	26.42	40 780.59	444.66	18 133.39
		Amealco de Bonfil	185.00	185.00	9.88	1 827.80	495.00	904.76
		Cadereyta de Montes	20.00	20.00	21.30	426.00	433.99	184.88

Cuadro 6.34 Concentrado nacional por cultivo — Año agrícola 2015-2016

Avena forrajera — Parte 7

Organismo de cuenca	Entidad federativa	Municipio	Superficie sembrada (ha)	Superficie cosechada (ha)	Rendimiento (t/ha)	Producción (t)	P.M.R. ($/t)	Valor de producción (Miles de $)
		Colón	405.00	405.00	22.00	8 910.00	453.79	4 043.27
		Ezequiel Montes	180.00	180.00	21.30	3 834.00	430.55	1 650.73
		Pedro Escobedo	496.62	496.62	34.99	17 376.74	446.94	7 766.36
		San Juan del Río	54.72	54.72	33.00	1 805.76	456.68	824.65
		Tequisquiapan	180.22	180.22	34.06	6 138.29	420.83	2 583.18
		Tolimán	22.00	22.00	21.00	462.00	380.00	175.56
	San Luis Potosí		263.29	263.29	15.98	4 207.99	634.54	2 670.13
		Armadillo de Los Infante	75.00	75.00	14.67	1 100.50	638.34	702.49
		Ciudad Fernández	16.29	16.29	31.00	504.99	709.97	358.53
		Santa María del Río	106.00	106.00	15.16	1 607.20	637.79	1 025.05
		Tierra Nueva	66.00	66.00	15.08	995.30	586.82	584.06
	Tamaulipas		60.00	60.00	18.00	1 080.00	230.00	248.40
		Jaumave	60.00	60.00	18.00	1 080.00	230.00	248.40
V Pacífico Sur			123.21	123.21	23.26	2 865.56	450.92	1 292.15
	Oaxaca		123.21	123.21	23.26	2 865.56	450.92	1 292.15
		Ánimas Trujano	0.50	0.50	35.76	17.88	390.38	6.98
		Asunción Nochixtlán	14.00	14.00	19.75	276.50	470.02	129.96
		Guadalupe Etla	2.75	2.75	36.15	99.41	386.58	38.43
		Magdalena Zahuatlán	10.90	10.90	19.58	213.42	459.99	98.17
		Nazareno Etla	2.25	2.25	36.00	81.00	384.32	31.13
		Rojas de Cuauhtémoc	3.62	3.62	30.14	109.11	425.90	46.47
		San Francisco Chindúa	6.00	6.00	20.33	121.98	459.99	56.11
		San Francisco Jaltepetongo	13.40	13.40	17.59	235.68	505.73	119.19
		San Juan Sayultepec	15.00	15.00	21.41	321.20	497.48	159.79
		San Lorenzo Cacaotepec	3.24	3.24	36.50	118.26	394.13	46.61
		San Mateo Etlatongo	25.00	25.00	20.19	504.75	476.59	240.56
		San Miguel Peras	4.75	4.75	28.37	134.76	402.05	54.18
		San Miguel Tecomatlán	3.50	3.50	21.23	74.31	459.97	34.18
		San Pedro Ixtlahuaca	5.75	5.75	34.31	197.31	392.58	77.46
		Santa Cruz Xoxocotlán	4.70	4.70	33.15	155.81	396.44	61.77
		Santa María Atzompa	2.85	2.85	34.27	97.68	398.96	38.97
		Santiago Tillo	5.00	5.00	21.30	106.50	490.05	52.19
VI Río Bravo			15 191.11	14 757.61	27.32	403 141.98	468.28	188 783.44

Cuadro 6.34 Concentrado nacional por cultivo — Año agrícola 2015-2016

Avena forrajera — Parte 8

Organismo de cuenca	Entidad federativa	Municipio	Superficie sembrada (ha)	Superficie cosechada (ha)	Rendimiento (t/ha)	Producción (t)	P.M.R. ($/t)	Valor de producción (Miles de $)
	Chihuahua		6 684.41	6 684.41	29.97	200 341.64	348.44	69 806.98
		Ahumada	180.00	180.00	32.00	5 760.00	600.00	3 456.00
		Aldama	301.00	301.00	17.77	5 350.00	464.32	2 484.12
		Allende	284.00	284.00	25.11	7 132.00	431.37	3 076.56
		Ascensión	60.00	60.00	30.00	1 800.00	240.00	432.00
		Buenaventura	20.00	20.00	25.00	500.00	600.00	300.00
		Camargo	284.00	284.00	38.00	10 792.00	350.00	3 777.20
		Casas Grandes	200.00	200.00	30.00	6 000.00	200.00	1 200.00
		Chihuahua	295.00	295.00	17.97	5 302.50	473.76	2 512.13
		Coronado	18.01	18.01	40.00	720.40	320.00	230.53
		Coyame del Sotol	38.00	38.00	23.00	874.00	324.98	284.03
		Cuauhtémoc	332.00	332.00	34.23	11 365.00	415.67	4 724.07
		Cusihuiriachi	40.00	40.00	29.99	1 199.60	216.00	259.11
		Delicias	182.09	182.09	32.00	5 826.88	354.10	2 063.30
		Hidalgo del Parral	108.50	108.50	25.00	2 712.50	396.50	1 075.50
		Janos	650.00	650.00	30.00	19 500.00	210.67	4 108.07
		Jiménez	1 118.00	1 118.00	39.50	44 160.00	328.37	14 500.80
		Julimes	240.00	240.00	35.00	8 400.00	344.38	2 892.79
		López	213.25	213.25	40.00	8 530.00	320.00	2 729.60
		Matamoros	233.00	233.00	28.00	6 524.00	420.00	2 740.08
		Meoqui	217.70	217.70	34.68	7 550.50	361.42	2 728.88
		Namiquipa	465.00	465.00	17.79	8 272.50	419.62	3 471.33
		Nuevo Casas Grandes	200.00	200.00	30.00	6 000.00	240.00	1 440.00
		Ojinaga	146.00	146.00	23.00	3 358.00	325.00	1 091.35
		Rosales	194.12	194.12	34.99	6 792.96	354.17	2 405.86
		San Francisco de Conchos	145.00	145.00	38.00	5 510.00	350.00	1 928.50
		Santa Bárbara	16.00	16.00	25.01	400.16	420.01	168.07
		Saucillo	147.74	147.74	34.01	5 024.64	345.00	1 733.50
		Valle de Zaragoza	356.00	356.00	14.00	4 984.00	400.00	1 993.60
	Coahuila de Zaragoza		7 128.27	6 694.77	27.34	183 039.96	603.15	110 399.99
		Abasolo	400.00	260.00	27.55	7 163.00	530.00	3 796.37
		Acuña	53.45	53.45	25.20	1 346.93	595.00	801.43
		Allende	370.00	370.00	24.31	8 994.70	598.22	5 380.81
		Arteaga	197.00	197.00	29.74	5 857.87	677.94	3 971.30
		Candela	68.00	68.00	32.00	2 176.00	600.00	1 305.60

Cuadro 6.34 Concentrado nacional por cultivo — Año agrícola 2015-2016

Avena forrajera — Parte 9

Organismo de cuenca	Entidad federativa	Municipio	Superficie sembrada (ha)	Superficie cosechada (ha)	Rendimiento (t/ha)	Producción (t)	P.M.R. ($/t)	Valor de producción (Miles de $)
		Cuatro Ciénegas	607.00	607.00	27.00	16 389.00	575.00	9 423.68
		Escobedo	175.00	121.00	27.52	3 329.92	525.00	1 748.21
		Frontera	162.75	162.75	29.01	4 721.38	615.00	2 903.65
		General Cepeda	90.00	90.00	30.67	2 760.30	660.00	1 821.80
		Guerrero	180.00	180.00	25.14	4 525.20	595.00	2 692.49
		Juárez	61.57	61.57	32.00	1 970.24	634.81	1 250.73
		Lamadrid	46.00	46.00	24.55	1 129.30	560.00	632.41
		Monclova	48.50	48.50	29.80	1 445.30	590.00	852.73
		Morelos	380.00	380.00	24.30	9 234.00	599.24	5 533.38
		Múzquiz	242.00	242.00	29.64	7 172.88	615.69	4 416.27
		Nadadores	390.00	365.50	26.81	9 799.06	530.00	5 193.50
		Nava	157.00	157.00	25.20	3 956.40	593.03	2 346.26
		Ocampo	10.00	10.00	26.10	261.00	465.02	121.37
		Piedras Negras	167.00	167.00	25.34	4 231.78	589.49	2 494.59
		Progreso	72.00	72.00	29.76	2 142.72	628.61	1 346.94
		Ramos Arizpe	910.00	910.00	29.78	27 099.80	665.00	18 021.37
		Sabinas	157.00	157.00	31.81	4 994.17	640.32	3 197.87
		Sacramento	48.00	48.00	24.70	1 185.60	555.00	658.01
		Saltillo	69.00	69.00	30.79	2 124.51	665.00	1 412.80
		San Buenaventura	685.00	470.00	26.52	12 464.40	550.00	6 855.42
		San Juan de Sabinas	242.00	242.00	30.50	7 381.00	648.14	4 783.92
		Villa Unión	370.00	370.00	24.35	9 009.50	593.44	5 346.60
		Zaragoza	770.00	770.00	26.20	20 174.00	599.31	12 090.48
	Nuevo León		1 378.43	1 378.43	14.34	19 760.38	434.02	8 576.47
		Anáhuac	0.43	0.43	13.67	5.88	399.66	2.35
		Aramberri	125.00	125.00	13.46	1 682.50	459.94	773.85
		Galeana	1 103.00	1 103.00	14.23	15 697.00	435.14	6 830.47
		General Escobedo	50.00	50.00	19.00	950.00	350.00	332.50
		General Zaragoza	20.00	20.00	14.00	280.00	480.00	134.40
		Pesquería	10.00	10.00	13.00	130.00	355.00	46.15
		Vallecillo	70.00	70.00	14.50	1 015.00	450.00	456.75
VII Cuencas Centrales del Norte			26 425.96	26 417.96	30.43	803 812.32	470.22	377 971.80
	Coahuila de Zaragoza		7 525.00	7 525.00	38.54	289 999.52	408.47	118 457.04
		Francisco I. Madero	1 695.00	1 695.00	32.98	55 901.11	421.00	23 534.36
		Matamoros	3 679.00	3 679.00	40.66	149 588.14	400.00	59 835.26
		Parras	320.00	320.00	30.57	9 782.40	650.00	6 358.56
		San Pedro	706.00	706.00	41.59	29 362.54	422.48	12 405.09

Avena forrajera Parte 10

Organismo de cuenca	Entidad federativa	Municipio	Superficie sembrada (ha)	Superficie cosechada (ha)	Rendimiento (t/ha)	Producción (t)	P.M.R. ($/t)	Valor de producción (Miles de $)
		Torreón	388.00	388.00	35.68	13 843.84	389.04	5 385.81
		Viesca	737.00	737.00	42.77	31 521.49	347.00	10 937.96
	Durango		11 567.44	11 559.44	34.04	393 518.71	531.76	209 258.19
		General Simón Bolívar	365.00	365.00	21.07	7 690.55	300.00	2 307.16
		Gómez Palacio	5 524.44	5 524.44	40.85	225 673.37	590.00	133 147.29
		Lerdo	1 144.00	1 144.00	40.60	46 446.40	363.00	16 860.04
		Mapimí	306.00	306.00	36.05	11 031.30	500.00	5 515.65
		Peñón Blanco	209.00	209.00	19.02	3 975.75	242.29	963.30
		San Juan del Río	400.00	400.00	19.00	7 600.00	455.00	3 458.00
		Santa Clara	25.00	25.00	14.40	360.00	170.00	61.20
		Santiago Papasquiaro	1 813.00	1 813.00	15.31	27 748.56	605.75	16 808.66
		Tepehuanes	136.00	128.00	14.31	1 831.68	660.00	1 208.91
		Tlahualilo	1 645.00	1 645.00	37.18	61 161.10	472.98	28 927.98
	San Luis Potosí		2 720.02	2 720.02	20.09	54 638.01	471.08	25 738.86
		Ahualulco	47.00	47.00	16.74	787.00	637.24	501.51
		Catorce	235.00	235.00	24.80	5 828.00	345.64	2 014.38
		Cedral	125.00	125.00	25.00	3 125.00	342.93	1 071.66
		Cerro de San Pedro	3.00	3.00	15.00	45.00	530.00	23.85
		Charcas	40.00	40.00	24.60	984.00	382.23	376.11
		Matehuala	111.00	111.00	24.65	2 736.01	334.47	915.10
		Mexquitic de Carmona	77.00	77.00	15.76	1 213.80	611.74	742.53
		Moctezuma	128.00	128.00	15.88	2 032.50	603.24	1 226.09
		San Luis Potosí	305.00	305.00	14.75	4 497.50	618.46	2 781.53
		Soledad de Graciano Sánchez	315.00	315.00	14.62	4 605.00	628.38	2 893.71
		Vanegas	197.30	197.30	34.36	6 778.58	345.65	2 343.01
		Venado	137.22	137.22	24.78	3 399.77	344.39	1 170.83
		Villa de Arista	83.00	83.00	15.51	1 287.60	632.99	815.04
		Villa de Arriaga	26.00	26.00	15.81	411.00	606.93	249.45
		Villa de Guadalupe	163.50	163.50	31.18	5 097.60	332.67	1 695.81
		Villa de Reyes	687.00	687.00	16.30	11 195.25	584.86	6 547.67
		Villa Hidalgo	40.00	40.00	15.36	614.40	603.16	370.58
	Zacatecas		4 613.50	4 613.50	14.23	65 656.08	373.43	24 517.71
		Calera	250.00	250.00	25.30	6 325.00	290.56	1 837.80
		Cañitas de Felipe Pescador	100.00	100.00	8.00	800.00	260.00	208.00
		Fresnillo	871.62	871.62	9.50	8 280.39	280.00	2 318.51

Avena forrajera Parte 11

Organismo de cuenca	Entidad federativa	Municipio	Superficie sembrada (ha)	Superficie cosechada (ha)	Rendimiento (t/ha)	Producción (t)	P.M.R. ($/t)	Valor de producción (Miles de $)
		General Enrique Estrada	140.00	140.00	26.50	3 710.00	337.42	1 251.82
		General Francisco R. Murguía	26.35	26.35	7.00	184.45	600.00	110.67
		General Pánfilo Natera	62.00	62.00	13.50	837.00	400.00	334.80
		Guadalupe	80.00	80.00	24.50	1 959.80	272.78	534.60
		Juan Aldama	112.00	112.00	6.82	763.84	587.82	449.00
		Loreto	590.00	590.00	17.26	10 185.00	416.98	4 246.95
		Miguel Auza	604.00	604.00	6.75	4 077.00	588.83	2 400.66
		Morelos	30.00	30.00	24.00	720.00	308.61	222.20
		Noria de Ángeles	422.00	422.00	17.12	7 225.00	406.54	2 937.25
		Pánuco	142.00	142.00	24.96	3 544.00	224.95	797.23
		Pinos	120.00	120.00	14.00	1 680.00	392.91	660.09
		Río Grande	245.59	245.59	8.24	2 023.66	589.89	1 193.74
		Sain Alto	266.94	266.94	8.63	2 303.69	585.49	1 348.79
		Trancoso	45.00	45.00	24.55	1 104.75	268.14	296.23
		Vetagrande	85.00	85.00	24.47	2 080.00	283.76	590.22
		Villa de Cos	96.00	96.00	26.83	2 576.00	222.05	572.00
		Villa González Ortega	145.00	145.00	16.02	2 322.50	429.09	996.55
		Villa Hidalgo	150.00	150.00	14.73	2 210.00	443.60	980.35
		Zacatecas	30.00	30.00	24.80	744.00	309.48	230.25
VIII Lerma-Santiago-Pacífico			32 371.17	32 368.17	22.45	726 631.28	511.72	371 832.53
	Aguascalientes		4 012.99	4 012.99	27.35	109 770.48	477.53	52 418.97
		Aguascalientes	869.00	869.00	27.28	23 705.78	537.64	12 745.17
		Asientos	524.00	524.00	28.05	14 697.50	415.90	6 112.68
		Calvillo	91.00	91.00	24.70	2 247.70	485.44	1 091.12
		Cosío	120.00	120.00	30.22	3 626.00	380.09	1 378.20
		El Llano	116.00	116.00	26.72	3 099.52	544.57	1 687.91
		Jesús María	848.00	848.00	26.12	22 147.51	512.72	11 355.46
		Pabellón de Arteaga	242.36	242.36	26.20	6 351.01	383.06	2 432.82
		Rincón de Romos	483.28	483.28	27.21	13 150.05	463.31	6 092.55
		San Francisco de Los Romo	276.00	276.00	28.42	7 843.92	556.16	4 362.47
		Tepezalá	443.35	443.35	29.10	12 901.49	400.00	5 160.59
	Estado de México		1 562.24	1 562.24	21.45	33 510.13	576.12	19 305.79
		Almoloya de Juárez	800.00	800.00	21.50	17 200.00	625.00	10 750.00
		Atlacomulco	34.18	34.18	32.20	1 100.60	500.00	550.30
		Ixtlahuaca	338.50	338.50	21.65	7 327.50	504.80	3 698.90

Avena forrajera

Parte 12

Organismo de cuenca	Entidad federativa	Municipio	Superficie sembrada (ha)	Superficie cosechada (ha)	Rendimiento (t/ha)	Producción (t)	P.M.R. ($/t)	Valor de producción (Miles de $)
		Jiquipilco	145.10	145.10	18.87	2 737.52	766.20	2 097.50
		Jocotitlán	195.09	195.09	23.14	4 514.38	420.10	1 896.49
		San Felipe del Progreso	30.00	30.00	10.60	318.00	483.33	153.70
		Temascalcingo	14.37	14.37	12.50	179.63	399.99	71.85
		Xonacatlán	5.00	5.00	26.50	132.50	656.98	87.05
	Guanajuato		10 053.42	10 053.42	26.02	261 556.79	395.71	103 501.48
		Abasolo	106.41	106.41	24.80	2 638.95	580.00	1 530.60
		Acámbaro	158.10	158.10	22.10	3 494.01	550.00	1 921.70
		Apaseo El Alto	308.00	308.00	22.73	7 000.46	551.63	3 861.64
		Apaseo El Grande	289.99	289.99	21.25	6 162.29	528.84	3 258.86
		Celaya	288.58	288.58	21.25	6 132.33	454.21	2 785.36
		Comonfort	30.10	30.10	21.25	639.63	557.43	356.55
		Cortazar	7.42	7.42	27.00	200.34	585.01	117.20
		Doctor Mora	1 200.00	1 200.00	29.85	35 820.00	376.63	13 491.00
		Dolores Hidalgo Cuna de la Independencia Nacional	310.00	310.00	22.53	6 984.00	324.10	2 263.50
		Guanajuato	4.48	4.48	35.00	156.80	320.03	50.18
		Huanímaro	7.58	7.58	27.00	204.66	549.99	112.56
		Jerécuaro	36.00	36.00	22.05	793.75	533.54	423.50
		León	220.00	220.00	19.50	4 290.00	258.02	1 106.91
		Manuel Doblado	218.00	218.00	26.00	5 668.00	290.00	1 643.72
		Pénjamo	57.86	57.86	25.00	1 446.50	570.00	824.51
		Purísima del Rincón	12.00	12.00	26.00	312.00	320.00	99.84
		Romita	70.00	70.00	30.00	2 100.00	350.00	735.00
		Salvatierra	20.51	20.51	24.00	492.24	580.00	285.50
		San Diego de La Unión	105.00	105.00	23.43	2 460.50	331.71	816.18
		San Felipe	2 900.00	2 900.00	26.50	76 850.00	400.00	30 740.00
		San Francisco del Rincón	59.00	59.00	26.50	1 563.50	286.33	447.68
		San José Iturbide	1 150.00	1 150.00	27.42	31 530.00	375.79	11 848.77
		San Luis de La Paz	1 300.00	1 300.00	27.35	35 550.00	380.28	13 518.90
		San Miguel de Allende	629.98	629.98	25.20	15 875.50	300.00	4 762.65
		Santa Cruz de Juventino Rosas	175.69	175.69	21.25	3 733.41	528.93	1 974.71
		Silao de La Victoria	119.75	119.75	25.00	2 993.75	330.00	987.94
		Tarandacuao	40.00	40.00	26.20	1 048.00	550.00	576.40

Avena forrajera

Parte 13

Organismo de cuenca	Entidad federativa	Municipio	Superficie sembrada (ha)	Superficie cosechada (ha)	Rendimiento (t/ha)	Producción (t)	P.M.R. ($/t)	Valor de producción (Miles de $)
		Tarimoro	61.88	61.88	20.25	1 253.07	535.02	670.42
		Valle de Santiago	90.62	90.62	24.00	2 174.88	550.00	1 196.18
		Villagrán	76.47	76.47	26.00	1 988.22	550.00	1 093.52
	Jalisco		8 591.40	8 588.40	19.72	169 380.54	589.31	99 817.40
		Acatic	175.00	175.00	35.00	6 125.00	449.71	2 754.47
		Amacueca	39.00	39.00	84.81	3 307.59	480.53	1 589.40
		Arandas	17.00	17.00	92.13	1 566.20	479.58	751.12
		Atotonilco El Alto	112.00	112.00	14.00	1 568.00	920.00	1 442.56
		Atoyac	43.00	43.00	4.69	201.67	483.56	97.52
		Ayotlán	36.59	36.59	28.00	1 024.52	415.78	425.97
		Ayutla	15.00	15.00	29.17	437.55	850.01	371.92
		Chapala	87.66	87.66	3.50	306.81	850.00	260.79
		Colotlán	26.94	26.94	152.30	4 102.96	499.42	2 049.10
		Cuquío	55.00	55.00	19.12	1 051.60	450.00	473.22
		Degollado	9.73	9.73	17.99	175.04	382.60	66.97
		Encarnación de Díaz	800.00	800.00	42.90	34 320.00	386.82	13 275.66
		Gómez Farías	10.00	10.00	100.00	1 000.00	350.00	350.00
		Hostotipaquillo	120.00	120.00	62.90	7 548.00	805.29	6 078.33
		Huejúcar	3.00	3.00	47.30	141.90	520.01	73.79
		Ixtlahuacán de Los Membrillos	85.82	85.82	14.00	1 201.48	860.00	1 033.27
		Ixtlahuacán del Río	30.00	30.00	11.92	357.60	415.07	148.43
		Jalostotitlán	28.00	28.00	16.00	448.00	470.00	210.56
		Jamay	164.28	164.28	19.36	3 180.46	444.39	1 413.36
		Juchitlán	5.00	5.00	24.50	122.50	850.04	104.13
		La Barca	40.18	40.18	46.05	1 850.29	383.36	709.33
		Lagos de Moreno	2 820.14	2 820.14	6.66	18 794.84	486.32	9 140.26
		Magdalena	19.59	19.59	99.10	1 941.37	802.38	1 557.72
		Mascota	342.00	342.00	76.70	26 231.40	777.11	20 384.68
		Mexticacán	39.02	39.02	5.48	213.83	472.43	101.02
		Ocotlán	327.73	327.73	0.75	245.80	479.98	117.98
		Poncitlán	31.07	31.07	4.90	152.24	469.46	71.47
		San Diego de Alejandría	198.00	198.00	6.58	1 302.84	476.48	620.78
		San Gabriel	65.00	65.00	7.99	519.35	379.99	197.35
		San Juan de Los Lagos	68.00	68.00	7.10	482.80	522.74	252.38
		San Miguel El Alto	395.83	395.83	28.00	11 083.24	478.10	5 298.90

Avena forrajera Parte 14

Organismo de cuenca	Entidad federativa	Municipio	Superficie sembrada (ha)	Superficie cosechada (ha)	Rendimiento (t/ha)	Producción (t)	P.M.R. ($/t)	Valor de producción (Miles de $)
		San Pedro Tlaquepaque	25.00	25.00	17.39	434.75	480.00	208.68
		Santa María de Los Ángeles	14.51	14.51	1.15	16.69	500.30	8.35
		Sayula	31.00	31.00	6.95	215.45	350.01	75.41
		Tala	22.98	22.98	8.90	204.52	455.60	93.18
		Techaluta de Montenegro	7.00	7.00	84.45	591.15	481.99	284.93
		Tecolotlán	5.00	5.00	11.07	55.35	900.09	49.82
		Tenamaxtlán	10.00	10.00	38.35	383.50	850.01	325.98
		Teocaltiche	342.54	342.54	0.00	0.00	0.00	0.00
		Teocuitatlán de Corona	127.00	127.00	32.67	4 149.09	479.40	1 989.07
		Tepatitlán de Morelos	115.00	115.00	6.76	777.40	341.87	265.77
		Tlajomulco de Zúñiga	70.61	70.61	2.50	176.53	443.66	78.32
		Tototlán	805.00	805.00	27.00	21 735.00	950.00	20 648.25
		Unión de San Antonio	117.00	117.00	13.43	1 571.31	478.38	751.68
		Unión de Tula	30.00	27.00	5.83	157.41	950.00	149.54
		Valle de Guadalupe	30.00	30.00	39.99	1 199.70	460.00	551.86
		Villa Hidalgo	237.00	237.00	0.25	59.50	642.18	38.21
		Yahualica de González Gallo	31.99	31.99	28.00	895.72	478.02	428.17
		Zapopan	35.00	35.00	28.75	1 006.25	470.26	473.20
		Zapotlán del Rey	47.07	47.07	19.66	925.40	560.00	518.22
		Zapotlán el Grande	223.00	223.00	15.10	3 367.30	350.00	1 178.56
		Zapotlanejo	55.12	55.12	8.23	453.64	612.29	277.76
	Michoacán de Ocampo		4 036.34	4 036.34	15.25	61 560.28	891.92	54 906.54
		Acuitzio	88.00	88.00	7.80	686.40	797.79	547.60
		Álvaro Obregón	125.97	125.97	0.47	59.21	719.81	42.62
		Angamacutiro	150.00	150.00	5.90	885.00	973.86	861.87
		Briseñas	27.00	27.00	18.00	486.00	930.00	451.98
		Charo	61.64	61.64	3.98	245.31	760.06	186.45
		Chilchota	30.00	30.00	75.40	2 262.00	950.00	2 148.90
		Chucándiro	46.00	46.00	15.00	690.00	720.00	496.80
		Cojumatlán de Régules	32.00	32.00	71.00	2 272.00	930.00	2 112.96
		Contepec	97.56	97.56	25.72	2 509.34	989.24	2 482.35
		Copándaro	45.00	45.00	6.00	270.00	690.00	186.30
		Cuitzeo	54.01	54.01	8.00	432.08	789.99	341.34

Avena forrajera

Parte 15

Organismo de cuenca	Entidad federativa	Municipio	Superficie sembrada (ha)	Superficie cosechada (ha)	Rendimiento (t/ha)	Producción (t)	P.M.R. ($/t)	Valor de producción (Miles de $)
		Epitacio Huerta	86.99	86.99	5.60	487.14	985.01	479.84
		Huandacareo	70.00	70.00	25.35	1 774.50	710.00	1 259.90
		Irimbo	14.76	14.76	24.70	364.57	985.87	359.42
		Ixtlán	57.00	57.00	30.54	1 741.00	919.44	1 600.75
		Jiménez	137.00	137.00	12.76	1 748.70	763.22	1 334.65
		José Sixto Verduzco	24.96	24.96	5.00	124.80	959.70	119.77
		Maravatío	1 079.95	1 079.95	12.10	13 067.40	987.96	12 910.06
		Morelia	76.10	76.10	40.00	3 044.00	700.00	2 130.80
		Pajacuarán	16.00	16.00	17.00	272.00	930.00	252.96
		Panindícuaro	142.00	142.00	28.00	3 976.00	620.00	2 465.12
		Pátzcuaro	3.21	3.21	19.79	63.53	849.99	54.00
		Puruándiro	57.00	57.00	6.80	387.60	944.40	366.05
		Santa Ana Maya	44.00	44.00	20.50	902.00	730.00	658.46
		Senguio	604.00	604.00	9.46	5 713.13	941.21	5 377.27
		Tangamandapio	10.00	10.00	33.00	330.00	900.00	297.00
		Tangancícuaro	100.00	100.00	15.68	1 568.00	934.18	1 464.80
		Tanhuato	40.00	40.00	34.50	1 380.00	850.00	1 173.00
		Tlalpujahua	332.00	332.00	28.12	9 337.28	937.82	8 756.67
		Tlazazalca	45.00	45.00	1.10	49.50	950.10	47.03
		Tzintzuntzan	11.19	11.19	2.22	24.89	948.17	23.60
		Venustiano Carranza	20.00	20.00	18.00	360.00	930.00	334.80
		Villamar	11.00	11.00	5.50	60.50	930.08	56.27
		Vista Hermosa	50.00	50.00	4.07	203.50	930.02	189.26
		Yurécuaro	46.00	46.00	11.38	523.50	853.10	446.60
		Zacapu	115.00	115.00	10.23	1 176.40	820.26	964.95
		Zamora	86.00	86.00	24.22	2 083.00	923.83	1 924.34
	Nayarit		3.00	3.00	17.00	51.00	490.00	24.99
		Ixtlán del Río	3.00	3.00	17.00	51.00	490.00	24.99
	Querétaro de Arteaga		1 592.00	1 592.00	26.59	42 325.15	430.94	18 239.56
		Corregidora	111.00	111.00	26.00	2 886.00	427.00	1 232.32
		El Marqués	1 030.00	1 030.00	27.20	28 016.00	432.00	12 102.91
		Huimilpan	141.00	141.00	27.15	3 828.15	429.00	1 642.28
		Querétaro	310.00	310.00	24.50	7 595.00	429.50	3 262.05
	Zacatecas		2 519.78	2 519.78	19.24	48 476.91	487.20	23 617.80
		Apozol	135.00	135.00	24.00	3 240.00	600.00	1 944.00
		Apulco	30.00	30.00	23.40	702.00	629.00	441.56
		Cuauhtémoc	90.00	90.00	16.11	1 450.00	446.90	648.00

Avena forrajera Parte 16

Organismo de cuenca	Entidad federativa	Municipio	Superficie sembrada (ha)	Superficie cosechada (ha)	Rendimiento (t/ha)	Producción (t)	P.M.R. ($/t)	Valor de producción (Miles de $)
		Huanusco	49.70	49.70	24.19	1 202.09	591.84	711.45
		Jalpa	409.90	409.90	22.20	9 099.78	620.00	5 641.86
		Jerez	156.00	156.00	15.25	2 378.80	438.63	1 043.42
		Juchipila	53.00	53.00	25.00	1 325.00	602.45	798.25
		Luis Moya	240.00	240.00	17.29	4 150.00	425.42	1 765.50
		Momax	17.20	17.20	25.99	446.98	349.99	156.44
		Monte Escobedo	63.00	63.00	16.35	1 029.90	517.06	532.52
		Nochistlán de Mejía	45.00	45.00	22.20	999.00	648.45	647.80
		Ojocaliente	282.00	282.00	17.21	4 854.00	428.94	2 082.06
		Santa María de La Paz	15.00	15.00	24.00	360.00	350.00	126.00
		Tabasco	25.24	25.24	24.95	629.77	616.02	387.95
		Tepechitlán	154.86	154.86	23.00	3 561.78	350.00	1 246.62
		Tepetongo	92.00	92.00	15.50	1 426.00	429.00	611.75
		Teúl de González Ortega	25.00	25.00	28.00	700.00	350.00	245.00
		Tlaltenango de Sánchez Román	168.63	168.63	23.50	3 962.81	350.00	1 386.98
		Valparaíso	150.00	150.00	9.00	1 350.00	280.00	378.00
		Villa García	150.00	150.00	15.20	2 280.00	444.56	1 013.60
		Villanueva	168.25	168.25	19.79	3 329.00	543.42	1 809.04
X Golfo Centro			739.00	739.00	23.85	17 621.80	417.16	7 351.13
	Hidalgo		55.00	55.00	87.50	4 812.50	318.00	1 530.38
		Acaxochitlán	55.00	55.00	87.50	4 812.50	318.00	1 530.38
	Puebla		364.00	364.00	21.37	7 779.30	491.98	3 827.26
		Aquixtla	40.00	40.00	14.80	592.00	720.00	426.24
		Chapulco	16.00	16.00	24.30	388.80	450.00	174.96
		Chignahuapan	40.00	40.00	14.80	592.00	730.00	432.16
		Ixtacamaxtitlán	18.00	18.00	14.50	261.00	710.00	185.31
		Santiago Miahuatlán	29.00	29.00	25.00	725.00	460.00	333.50
		Tehuacán	73.00	73.00	26.50	1 934.50	470.00	909.22
		Tepanco de López	52.00	52.00	23.87	1 241.00	443.63	550.54
		Tlacotepec de Benito Juárez	29.00	29.00	24.00	696.00	325.00	226.20
		Yehualtepec	37.00	37.00	24.46	905.00	453.59	410.50
		Zacatlán	30.00	30.00	14.80	444.00	402.32	178.63
	Veracruz de Ignacio de la Llave		320.00	320.00	15.72	5 030.00	396.32	1 993.49

Avena forrajera Parte 17

Organismo de cuenca	Entidad federativa	Municipio	Superficie sembrada (ha)	Superficie cosechada (ha)	Rendimiento (t/ha)	Producción (t)	P.M.R. ($/t)	Valor de producción (Miles de $)
		Jalacingo	220.00	220.00	16.50	3 630.00	395.82	1 436.82
		Perote	100.00	100.00	14.00	1 400.00	397.62	556.67
XIII Aguas del Valle de México			6 530.05	6 530.05	23.23	151 663.34	323.34	49 039.34
	Estado de México		4 856.16	4 856.16	20.28	98 498.51	381.27	37 554.77
		Acambay de Ruíz Castañeda	112.00	112.00	9.38	1 050.54	416.03	437.06
		Acolman	66.00	66.00	18.70	1 234.30	276.46	341.24
		Aculco	147.75	147.75	25.20	3 723.30	600.00	2 233.98
		Apaxco	319.00	319.00	16.75	5 342.50	330.22	1 764.21
		Atenco	83.00	83.00	21.55	1 788.65	573.88	1 026.47
		Chiautla	95.00	95.00	20.12	1 911.40	581.65	1 111.77
		Chicoloapan	21.00	21.00	19.88	417.57	482.05	201.29
		Chiconcuac	7.00	7.00	20.45	143.15	584.00	83.60
		Coacalco de Berriozábal	3.50	3.50	19.85	69.48	567.93	39.46
		Coyotepec	27.00	27.00	20.42	551.25	289.34	159.50
		Cuautitlán	146.71	146.71	21.22	3 113.46	283.39	882.31
		Cuautitlán Izcalli	117.86	117.86	24.32	2 866.81	284.27	814.94
		Huehuetoca	64.00	64.00	22.87	1 463.50	310.26	454.07
		Hueypoxtla	100.00	100.00	15.00	1 500.00	252.00	378.00
		Isidro Fabela	65.00	65.00	22.50	1 462.50	348.94	510.32
		Ixtapaluca	25.00	25.00	21.09	527.30	484.54	255.50
		Jilotepec	5.35	5.35	26.00	139.10	584.97	81.37
		Jilotzingo	42.50	42.50	17.60	748.00	328.92	246.03
		Melchor Ocampo	156.00	156.00	21.93	3 420.30	335.32	1 146.91
		Nextlalpan	268.46	268.46	18.28	4 907.02	308.71	1 514.87
		Nicolás Romero	60.00	60.00	17.50	1 050.00	365.45	383.72
		Otumba	5.00	5.00	18.70	93.50	271.76	25.41
		Papalotla	22.00	22.00	21.95	482.90	593.73	286.71
		San Martín de Las Pirámides	7.00	7.00	17.90	125.30	271.19	33.98
		Tecámac	48.57	48.57	17.31	840.75	493.46	414.88
		Teoloyucan	206.00	206.00	22.33	4 601.00	309.90	1 425.83
		Teotihuacán	40.00	40.00	20.76	830.30	280.06	232.53
		Tepetlaoxtoc	34.00	34.00	21.43	728.62	562.35	409.74
		Tepotzotlán	63.43	63.43	22.20	1 407.89	288.19	405.74

Avena forrajera

Parte 18

Organismo de cuenca	Entidad federativa	Municipio	Superficie sembrada (ha)	Superficie cosechada (ha)	Rendimiento (t/ha)	Producción (t)	P.M.R. ($/t)	Valor de producción (Miles de $)
		Tequixquiac	466.00	466.00	18.16	8 462.08	262.32	2 219.77
		Texcoco	997.20	997.20	22.78	22 715.48	545.23	12 385.19
		Tezoyuca	23.00	23.00	21.27	489.25	263.46	128.90
		Tonanitla	145.90	145.90	17.85	2 604.32	240.00	625.04
		Tultepec	59.00	59.00	22.49	1 326.85	271.26	359.92
		Tultitlán	27.00	27.00	21.17	571.50	274.17	156.69
		Zumpango	779.93	779.93	20.24	15 788.64	277.28	4 377.82
	Hidalgo		1 608.89	1 608.89	32.32	51 994.83	206.44	10 733.72
		Ajacuba	39.96	39.96	187.00	7 472.52	135.71	1 014.10
		Atotonilco de Tula	69.05	69.05	8.45	583.70	137.98	80.54
		Chilcuautla	19.92	19.92	7.50	149.40	126.97	18.97
		El Arenal	35.84	35.84	22.08	791.38	165.19	130.73
		Ixmiquilpan	183.58	183.58	7.10	1 303.42	157.00	204.64
		Mineral de La Reforma	624.00	624.00	35.21	21 969.00	298.42	6 556.07
		Mixquiahuala de Juárez	201.82	201.82	3.86	778.14	133.87	104.17
		Tasquillo	3.50	3.50	9.80	34.30	155.98	5.35
		Tepeji del Río de Ocampo	194.55	194.55	4.00	778.20	131.48	102.32
		Tepetitlán	82.99	82.99	82.37	6 835.93	151.99	1 038.98
		Tizayuca	5.00	5.00	1.84	9.20	294.57	2.71
		Tlahuelilpan	14.03	14.03	80.02	1 122.68	107.83	121.06
		Tlaxcoapan	10.32	10.32	99.68	1 028.70	132.87	136.68
		Tula de Allende	124.33	124.33	73.50	9 138.26	133.22	1 217.40
	Tlaxcala		65.00	65.00	18.00	1 170.00	641.75	750.85
		Benito Juárez	30.00	30.00	18.00	540.00	674.17	364.05
		Calpulalpan	20.00	20.00	18.00	360.00	616.19	221.83
		Nanacamilpa de Mariano Arista	10.00	10.00	18.00	180.00	609.00	109.62
		Sanctórum de Lázaro Cárdenas	5.00	5.00	18.00	90.00	615.00	55.35

Cuadro 6.35 Concentrado nacional por cultivo — Año agrícola 2015-2016

Avena grano — Parte 1

Organismo de cuenca	Entidad federativa	Municipio	Superficie sembrada (ha)	Superficie cosechada (ha)	Rendimiento (t/ha)	Producción (t)	P.M.R. ($/t)	Valor de producción (Miles de $)
Total general			6 457.27	6 457.27	4.40	28 405.56	4 067.83	115 548.97
III Pacífico Norte			1 367.00	1 367.00	3.21	4 389.20	4 587.71	20 136.36
	Durango		1 367.00	1 367.00	3.21	4 389.20	4 587.71	20 136.36
		Durango	860.00	860.00	3.40	2 924.00	4 560.00	13 333.44
		Poanas	450.00	450.00	2.80	1 260.00	4 650.00	5 859.00
		Vicente Guerrero	57.00	57.00	3.60	205.20	4 600.00	943.92
IV Balsas			17.00	17.00	2.00	34.00	5 794.12	197.00
	Tlaxcala		17.00	17.00	2.00	34.00	5 794.12	197.00
		Apizaco	10.00	10.00	2.00	20.00	5 800.00	116.00
		Tetla de La Solidaridad	5.00	5.00	2.00	10.00	5 900.00	59.00
		Tlaxco	2.00	2.00	2.00	4.00	5 500.00	22.00
VI Río Bravo			2 873.00	2 873.00	2.93	8 414.30	3 733.43	31 414.16
	Chihuahua		2 869.00	2 869.00	2.93	8 407.50	3 734.42	31 397.15
		Ascensión	36.00	36.00	4.25	153.00	4 047.06	619.20
		Buenaventura	350.00	350.00	4.50	1 575.00	3 300.00	5 197.50
		Casas Grandes	700.00	700.00	2.50	1 750.00	4 000.00	7 000.00
		Cuauhtémoc	50.00	50.00	4.50	225.00	3 500.00	787.50
		Galeana	95.00	95.00	4.50	427.50	3 300.00	1 410.75
		Janos	800.00	800.00	2.50	2 000.00	3 839.50	7 679.00
		Jiménez	112.00	112.00	4.00	448.00	3 000.00	1 344.00
		López	6.00	6.00	3.00	18.00	4 000.00	72.00
		Namiquipa	320.00	320.00	2.53	811.00	3 066.83	2 487.20
		Nuevo Casas Grandes	400.00	400.00	2.50	1 000.00	4 800.00	4 800.00
	Coahuila de Zaragoza		4.00	4.00	1.70	6.80	2 501.47	17.01
		Jiménez	4.00	4.00	1.70	6.80	2 501.47	17.01
VII Cuencas Centrales del Norte			1 275.27	1 275.27	4.69	5 975.00	5 702.20	34 070.66
	Zacatecas		1 275.27	1 275.27	4.69	5 975.00	5 702.20	34 070.66
		Fresnillo	1 275.27	1 275.27	4.69	5 975.00	5 702.20	34 070.66
VIII Lerma-Santiago-Pacífico			860.00	860.00	10.76	9 252.24	3 062.52	28 335.18
	Estado de México		370.00	370.00	2.82	1 043.00	3 479.69	3 629.32
		Ixtlahuaca	150.00	150.00	2.70	405.00	3 646.52	1 476.84
		Jiquipilco	220.00	220.00	2.90	638.00	3 373.79	2 152.48
	Jalisco		490.00	490.00	16.75	8 209.24	3 009.52	24 705.86
		Acatic	172.00	172.00	16.60	2 855.20	2 754.65	7 865.08
		Atotonilco El Alto	72.00	72.00	18.65	1 342.80	3 149.99	4 229.81

Cuadro 6.35 Concentrado nacional por cultivo — Año agrícola 2015-2016

Avena grano — Parte 2

Organismo de cuenca	Entidad federativa	Municipio	Superficie sembrada (ha)	Superficie cosechada (ha)	Rendimiento (t/ha)	Producción (t)	P.M.R. ($/t)	Valor de producción (Miles de $)
		La Barca	50.00	50.00	5.00	250.00	2 300.00	575.00
		Tototlán	196.00	196.00	19.19	3 761.24	3 200.00	12 035.97
XIII Aguas del Valle de México			65.00	65.00	5.24	340.82	4 094.86	1 395.61
	Hidalgo		42.00	42.00	7.03	295.05	3 909.27	1 153.43
		Tepeapulco	35.00	35.00	6.90	241.50	4 000.00	966.00
		Tlanalapa	7.00	7.00	7.65	53.55	3 500.09	187.43
	Tlaxcala		23.00	23.00	1.99	45.77	5 291.24	242.18
		Nanacamilpa de Mariano Arista	11.00	11.00	1.99	21.89	5 500.23	120.40
		Sanctórum de Lázaro Cárdenas	12.00	12.00	1.99	23.88	5 099.66	121.78

Cuadro 6.36 Concentrado nacional por cultivo — Año agrícola 2015-2016

Baby back choi

Organismo de cuenca	Entidad federativa	Municipio	Superficie sembrada (ha)	Superficie cosechada (ha)	Rendimiento (t/ha)	Producción (t)	P.M.R. ($/t)	Valor de producción (Miles de $)
Total general			369.27	369.27	7.52	2 776.22	6 745.55	18 727.13
I Península de Baja California			8.00	8.00	14.00	112.00	10 500.00	1 176.00
	Baja California		8.00	8.00	14.00	112.00	10 500.00	1 176.00
		Ensenada	8.00	8.00	14.00	112.00	10 500.00	1 176.00
III Pacífico Norte			361.27	361.27	7.37	2 664.22	6 587.72	17 551.13
	Nayarit		38.38	38.38	8.42	323.27	6 336.31	2 048.34
		Santiago Ixcuintla	38.38	38.38	8.42	323.27	6 336.31	2 048.34
	Sinaloa		322.89	322.89	7.25	2 340.95	6 622.44	15 502.79
		Culiacán	322.89	322.89	7.25	2 340.95	6 622.44	15 502.79

Cuadro 6.37 Concentrado nacional por cultivo — Año agrícola 2015-2016

Begonia — Parte 1

Organismo de cuenca	Entidad federativa	Municipio	Superficie sembrada (ha)	Superficie cosechada (ha)	Rendimiento (t/ha)	Producción (t)	P.M.R. ($/t)	Valor de producción (Miles de $)
Total general			5.01	5.01	229.33	1 148.94	8 132.98	9 344.31
VIII Lerma-Santiago-Pacífico			3.41	3.41	272.68	929.84	7 536.83	7 008.05
	Estado de México		3.41	3.41	272.68	929.84	7 536.83	7 008.05

Cuadro 6.37 Concentrado nacional por cultivo — Año agrícola 2015-2016

Begonia — Parte 2

Organismo de cuenca	Entidad federativa	Municipio	Superficie sembrada (ha)	Superficie cosechada (ha)	Rendimiento (t/ha)	Producción (t)	P.M.R. ($/t)	Valor de producción (Miles de $)
		Atlacomulco	3.41	3.41	272.68	929.84	7 536.83	7 008.05
XIII Aguas del Valle de México			1.60	1.60	136.94	219.10	10 662.98	2 336.26
	Ciudad de México		1.60	1.60	136.94	219.10	10 662.98	2 336.26
		Tláhuac	1.60	1.60	136.94	219.10	10 662.98	2 336.26

Cuadro 6.38 Concentrado nacional por cultivo — Año agrícola 2015-2016

Belén

Organismo de cuenca	Entidad federativa	Municipio	Superficie sembrada (ha)	Superficie cosechada (ha)	Rendimiento (t/ha)	Producción (t)	P.M.R. ($/t)	Valor de producción (Miles de $)
Total general			2.36	2.36	267.75	631.90	8 185.90	5 172.67
VIII Lerma-Santiago-Pacífico			1.87	1.87	303.04	566.68	7 868.92	4 459.16
	Estado de México		1.87	1.87	303.04	566.68	7 868.92	4 459.16
		Atlacomulco	1.87	1.87	303.04	566.68	7 868.92	4 459.16
XIII Aguas del Valle de México			0.49	0.49	133.10	65.22	10 940.05	713.51
	Ciudad de México		0.49	0.49	133.10	65.22	10 940.05	713.51
		Tláhuac	0.49	0.49	133.10	65.22	10 940.05	713.51

Cuadro 6.39 Concentrado nacional por cultivo — Año agrícola 2015-2016

Berenjena — Parte 1

Organismo de cuenca	Entidad federativa	Municipio	Superficie sembrada (ha)	Superficie cosechada (ha)	Rendimiento (t/ha)	Producción (t)	P.M.R. ($/t)	Valor de producción (Miles de $)
Total general			1 518.73	1 516.73	48.60	73 720.40	6 438.89	474 677.53
I Península de Baja California			27.25	27.25	19.28	525.26	9 920.19	5 210.68
	Baja California		7.00	7.00	13.50	94.50	8 459.26	799.40
		Ensenada	7.00	7.00	13.50	94.50	8 459.26	799.40
	Baja California Sur		20.25	20.25	21.27	430.76	10 240.69	4 411.28
		La Paz	12.00	12.00	28.00	336.00	8 952.68	3 008.10
		Los Cabos	8.25	8.25	11.49	94.76	14 807.72	1 403.18
II Noroeste			9.10	9.10	21.97	199.91	11 293.58	2 257.70
	Sonora		9.10	9.10	21.97	199.91	11 293.58	2 257.70
		Empalme	6.10	6.10	13.10	79.91	12 260.04	979.70
		Hermosillo	3.00	3.00	40.00	120.00	10 650.00	1 278.00

Cuadro 6.39 Concentrado nacional por cultivo — Año agrícola 2015-2016

Berenjena — Parte 2

Organismo de cuenca	Entidad federativa	Municipio	Superficie sembrada (ha)	Superficie cosechada (ha)	Rendimiento (t/ha)	Producción (t)	P.M.R. ($/t)	Valor de producción (Miles de $)
III Pacífico Norte			1 374.27	1 374.27	48.97	67 293.12	6 540.73	440 146.27
	Nayarit		59.07	59.07	11.78	696.11	8 508.94	5 923.16
		Santiago Ixcuintla	37.00	37.00	11.00	407.00	8 231.01	3 350.02
		Tuxpan	22.07	22.07	13.10	289.11	8 900.21	2 573.14
	Sinaloa		1 315.20	1 315.20	50.64	66 597.01	6 520.16	434 223.11
		Culiacán	1 298.25	1 298.25	50.71	65 834.26	6 532.79	430 081.38
		Salvador Alvarado	16.95	16.95	45.00	762.75	5 430.00	4 141.73
IV Balsas			8.20	8.20	12.43	101.95	4 403.73	448.96
	Morelos		8.20	8.20	12.43	101.95	4 403.73	448.96
		Miacatlán	8.20	8.20	12.43	101.95	4 403.73	448.96
Total VI Río Bravo			7.86	7.86	41.37	325.20	6 000.00	1 951.20
	Nuevo León		5.00	5.00	25.00	125.00	6 000.00	750.00
		Cadereyta Jiménez	5.00	5.00	25.00	125.00	6 000.00	750.00
	Tamaulipas		2.86	2.86	70.00	200.20	6 000.00	1 201.20
		Miguel Alemán	2.86	2.86	70.00	200.20	6 000.00	1 201.20
VII Cuencas Centrales del Norte			19.00	19.00	62.84	1 194.00	12 126.63	14 479.20
	Coahuila de Zaragoza		7.00	7.00	42.00	294.00	10 200.00	2 998.80
		Francisco I. Madero	7.00	7.00	42.00	294.00	10 200.00	2 998.80
	San Luis Potosí		12.00	12.00	75.00	900.00	12 756.00	11 480.40
		Moctezuma	12.00	12.00	75.00	900.00	12 756.00	11 480.40
VIII Lerma-Santiago-Pacífico			22.00	20.00	27.64	552.85	6 368.26	3 520.69
	Colima		3.00	3.00	35.00	105.00	8 000.00	840.00
		Coquimatlán	3.00	3.00	35.00	105.00	8 000.00	840.00
	Jalisco		1.00	1.00	8.35	8.35	6 579.64	54.94
		Gómez Farías	1.00	1.00	8.35	8.35	6 579.64	54.94
	Michoacán de Ocampo		11.00	11.00	26.32	289.50	7 101.04	2 055.75
		Churintzio	6.00	6.00	22.00	132.00	6 625.00	874.50
		Yurécuaro	5.00	5.00	31.50	157.50	7 500.00	1 181.25
	Zacatecas		7.00	5.00	30.00	150.00	3 800.00	570.00
		Jalpa	7.00	5.00	30.00	150.00	3 800.00	570.00
XII Península de Yucatán			51.05	51.05	69.11	3 528.11	1 888.50	6 662.83
	Yucatán		51.05	51.05	69.11	3 528.11	1 888.50	6 662.83
		Akil	8.48	8.48	20.24	171.64	2 913.37	500.05
		Maní	10.58	10.58	19.65	207.91	2 905.39	604.06
		Oxkutzcab	7.72	7.72	21.60	166.75	2 936.37	489.64
		Tekax	24.27	24.27	122.86	2 981.81	1 700.00	5 069.08

Cuadro 6.40 Concentrado nacional por cultivo — Año agrícola 2015-2016

Betabel — Parte 1

Organismo de cuenca	Entidad federativa	Municipio	Superficie sembrada (ha)	Superficie cosechada (ha)	Rendimiento (t/ha)	Producción (t)	P.M.R. ($/t)	Valor de producción (Miles de $)
Total general			775.07	766.07	34.67	26 556.34	3 354.92	89 094.39
I Península de Baja California			100.75	100.75	16.49	1 661.11	8 289.87	13 770.39
	Baja California		15.00	15.00	18.66	279.86	5 944.94	1 663.75
		Ensenada	14.00	14.00	18.99	265.86	6 100.02	1 621.75
		Tijuana	1.00	1.00	14.00	14.00	3 000.00	42.00
	Baja California Sur		1.75	1.75	21.29	37.25	7 501.74	279.44
		La Paz	1.00	1.00	25.00	25.00	5 000.00	125.00
		Los Cabos	0.75	0.75	16.33	12.25	12 607.35	154.44
	Sonora		84.00	84.00	16.00	1 344.00	8 800.00	11 827.20
		San Luis Río Colorado	84.00	84.00	16.00	1 344.00	8 800.00	11 827.20
II Noroeste			22.00	22.00	12.93	284.40	5 164.35	1 468.74
	Sonora		22.00	22.00	12.93	284.40	5 164.35	1 468.74
		Carbó	8.00	8.00	12.80	102.40	5 120.02	524.29
		Hermosillo	4.00	4.00	13.00	52.00	5 125.00	266.50
		San Miguel de Horcasitas	10.00	10.00	13.00	130.00	5 215.00	677.95
III Pacífico Norte			3.50	3.50	19.22	67.27	5 400.03	363.26
	Durango		3.50	3.50	19.22	67.27	5 400.03	363.26
		Durango	3.50	3.50	19.22	67.27	5 400.03	363.26
IV Balsas			418.35	410.35	21.11	8 661.77	3 600.73	31 188.69
	Puebla		412.43	404.43	21.06	8 516.33	3 604.17	30 694.27
		Acatzingo	45.00	45.00	23.04	1 036.64	4 075.02	4 224.33
		Atlixco	7.20	7.20	16.72	120.38	1 648.61	198.46
		Chiautzingo	10.00	10.00	17.80	178.00	3 900.00	694.20
		Cuapiaxtla de Madero	12.00	12.00	23.67	284.00	3 922.57	1 114.01
		General Felipe Ángeles	6.00	6.00	23.00	138.00	4 033.33	556.60
		Huaquechula	3.00	3.00	16.80	50.40	1 647.62	83.04
		Huitziltepec	3.00	3.00	22.00	66.00	2 616.67	172.70
		Los Reyes de Juárez	74.00	66.00	23.82	1 572.00	3 068.19	4 823.20
		Palmar de Bravo	28.00	28.00	22.43	628.00	3 585.99	2 252.00
		Quecholac	114.00	114.00	22.32	2 544.00	3 398.67	8 646.21
		San Andrés Cholula	10.50	10.50	15.20	159.60	4 905.01	782.84
		San Martín Texmelucan	3.83	3.83	18.00	68.94	4 368.00	301.13
		San Matías Tlalancaleca	7.10	7.10	15.20	107.92	4 902.98	529.13

Cuadro 6.40 Concentrado nacional por cultivo — Año agrícola 2015-2016

Betabel — Parte 2

Organismo de cuenca	Entidad federativa	Municipio	Superficie sembrada (ha)	Superficie cosechada (ha)	Rendimiento (t/ha)	Producción (t)	P.M.R. ($/t)	Valor de producción (Miles de $)
		San Pedro Cholula	29.20	29.20	17.31	505.48	4 123.37	2 084.28
		San Salvador El Verde	5.20	5.20	15.30	79.56	4 904.85	390.23
		Santa Isabel Cholula	7.90	7.90	20.12	158.95	1 648.32	262.00
		Tecamachalco	4.00	4.00	23.99	95.96	3 250.00	311.87
		Tepeaca	42.50	42.50	17.00	722.50	4 523.24	3 268.04
	Tlaxcala		5.92	5.92	24.57	145.44	3 399.48	494.42
		Huamantla	2.00	2.00	31.00	62.00	2 800.00	173.60
		Ixtacuixtla de Mariano Matamoros	3.92	3.92	21.29	83.44	3 844.92	320.82
VI Río Bravo			7.50	7.50	9.33	70.00	4 314.29	302.00
	Chihuahua		7.50	7.50	9.33	70.00	4 314.29	302.00
		Chihuahua	4.50	4.50	8.89	40.00	5 300.00	212.00
		Hidalgo del Parral	3.00	3.00	10.00	30.00	3 000.00	90.00
VII Cuencas Centrales del Norte			30.00	29.00	8.85	256.53	6 014.11	1 542.80
	San Luis Potosí		30.00	29.00	8.85	256.53	6 014.11	1 542.80
		Ahualulco	4.50	4.50	9.25	41.63	6 254.86	260.39
		Mexquitic de Carmona	13.50	13.50	8.91	120.30	5 534.41	665.79
		Soledad de Graciano Sánchez	12.00	11.00	8.60	94.60	6 518.18	616.62
VIII Lerma-Santiago-Pacífico			183.34	183.34	84.58	15 507.66	2 600.00	40 319.87
	Aguascalientes		7.00	7.00	12.94	90.60	5 325.61	482.50
		Jesús María	7.00	7.00	12.94	90.60	5 325.61	482.50
	Guanajuato		5.00	5.00	59.40	297.00	7 439.39	2 209.50
		Guanajuato	1.00	1.00	37.00	37.00	3 500.00	129.50
		León	4.00	4.00	65.00	260.00	8 000.00	2 080.00
	Jalisco		151.00	151.00	98.09	14 811.37	2 467.45	36 546.30
		Ixtlahuacán de Los Membrillos	9.00	9.00	15.50	139.50	4 499.93	627.74
		San Pedro Tlaquepaque	92.00	92.00	144.30	13 275.52	2 255.25	29 939.65
		Tlajomulco de Zúñiga	40.00	40.00	24.34	973.40	3 560.63	3 465.92
		Zapopan	5.00	5.00	6.59	32.95	5 250.08	172.99
		Zapotlán el Grande	5.00	5.00	78.00	390.00	6 000.00	2 340.00
	Michoacán de Ocampo		20.34	20.34	15.18	308.69	3 503.74	1 081.57
		Maravatío	13.34	13.34	12.65	168.69	4 129.29	696.57
		Tarímbaro	7.00	7.00	20.00	140.00	2 750.00	385.00
XIII Aguas del Valle de México			9.63	9.63	4.94	47.60	2 912.61	138.64

Cuadro 6.40 Concentrado nacional por cultivo — Año agrícola 2015-2016

Betabel — Parte 3

Organismo de cuenca	Entidad federativa	Municipio	Superficie sembrada (ha)	Superficie cosechada (ha)	Rendimiento (t/ha)	Producción (t)	P.M.R. ($/t)	Valor de producción (Miles de $)
	Ciudad de México		0.50	0.50	7.10	3.55	3 661.97	13.00
		Tláhuac	0.50	0.50	7.10	3.55	3 661.97	13.00
	Estado de México		2.00	2.00	15.25	30.50	2 698.03	82.29
		Texcoco	2.00	2.00	15.25	30.50	2 698.03	82.29
	Hidalgo		7.13	7.13	1.90	13.55	3 199.26	43.35
		Ixmiquilpan	7.13	7.13	1.90	13.55	3 199.26	43.35

Cuadro 6.41 Concentrado nacional por cultivo — Año agrícola 2015-2016

Brócoli — Parte 1

Organismo de cuenca	Entidad federativa	Municipio	Superficie sembrada (ha)	Superficie cosechada (ha)	Rendimiento (t/ha)	Producción (t)	P.M.R. ($/t)	Valor de producción (Miles de $)
Total general			26 583.14	26 447.49	18.04	477 220.43	4 934.90	2 355 033.36
I Península de Baja California			479.67	479.67	15.07	7 226.83	9 488.93	68 574.88
	Baja California		61.50	61.50	15.58	958.03	10 651.29	10 204.26
		Ensenada	61.50	61.50	15.58	958.03	10 651.29	10 204.26
	Baja California Sur		1.00	1.00	11.25	11.25	15 591.11	175.40
		Los Cabos	1.00	1.00	11.25	11.25	15 591.11	175.40
	Sonora		417.17	417.17	15.00	6 257.55	9 300.00	58 195.22
		San Luis Río Colorado	417.17	417.17	15.00	6 257.55	9 300.00	58 195.22
II Noroeste			21.00	21.00	14.55	305.50	4 683.90	1 430.93
	Sonora		21.00	21.00	14.55	305.50	4 683.90	1 430.93
		Carbó	6.00	6.00	13.00	78.00	4 675.00	364.65
		Hermosillo	8.00	8.00	17.50	140.00	4 710.00	659.40
		San Miguel de Horcasitas	7.00	7.00	12.50	87.50	4 650.06	406.88
IV Balsas			2 896.15	2 881.15	17.67	50 906.75	3 279.59	166 953.35
	Puebla		2 408.15	2 393.15	16.42	39 303.82	3 630.70	142 700.24
		Acatzingo	104.00	99.00	18.34	1 815.75	3 844.06	6 979.85
		Aljojuca	12.32	12.32	16.84	207.47	2 013.54	417.75
		Chiautzingo	39.00	39.00	15.00	585.00	3 100.00	1 813.50
		Cuapiaxtla de Madero	68.00	68.00	17.76	1 208.00	3 980.52	4 808.47
		Cuyoaco	160.00	160.00	12.35	1 976.00	5 000.00	9 880.00
		General Felipe Ángeles	56.00	56.00	14.31	801.15	3 393.43	2 718.65
		Huitziltepec	11.50	11.50	21.20	243.77	3 693.69	900.41
		Libres	110.00	110.00	12.35	1 358.50	5 200.00	7 064.20

Cuadro 6.41 Concentrado nacional por cultivo — Año agrícola 2015-2016

Brócoli — Parte 2

Organismo de cuenca	Entidad federativa	Municipio	Superficie sembrada (ha)	Superficie cosechada (ha)	Rendimiento (t/ha)	Producción (t)	P.M.R. ($/t)	Valor de producción (Miles de $)
		Los Reyes de Juárez	170.00	160.00	12.00	1 920.00	4 042.05	7 760.73
		Mazapiltepec de Juárez	11.50	11.50	17.54	201.71	1 945.81	392.49
		Mixtla	5.00	5.00	12.00	60.00	2 800.00	168.00
		Palmar de Bravo	831.00	831.00	18.06	15 004.00	3 618.66	54 294.32
		Quecholac	376.00	376.00	15.17	5 705.60	3 993.44	22 784.98
		San Jerónimo Tecuanipan	5.00	5.00	15.50	77.50	3 010.06	233.28
		San Matías Tlalancaleca	30.20	30.20	15.11	456.32	4 850.02	2 213.16
		San Nicolás Buenos Aires	66.26	66.26	22.75	1 507.49	1 783.06	2 687.94
		San Salvador El Seco	76.87	76.87	23.73	1 824.15	1 666.39	3 039.74
		San Salvador Huixcolotla	54.00	54.00	11.67	630.00	3 847.10	2 423.67
		Tecali de Herrera	5.00	5.00	14.00	70.00	4 000.00	280.00
		Tecamachalco	94.50	94.50	20.15	1 904.42	3 391.64	6 459.11
		Tepeaca	67.00	67.00	8.50	569.49	4 265.83	2 429.35
		Tepeyahualco de Cuauhtémoc	18.00	18.00	18.75	337.50	2 625.60	886.14
		Tlachichuca	16.00	16.00	26.00	416.00	2 197.91	914.33
		Tlanepantla	6.00	6.00	22.50	135.00	3 010.52	406.42
		Tochtepec	15.00	15.00	19.27	289.00	2 573.53	743.75
	Tlaxcala		488.00	488.00	23.78	11 602.93	2 090.26	24 253.11
		Atltzayanca	9.00	9.00	24.00	216.00	2 000.00	432.00
		Cuapiaxtla	60.00	60.00	24.00	1 440.00	2 000.00	2 880.00
		Huamantla	340.00	340.00	23.82	8 100.00	2 025.93	16 410.00
		Ixtacuixtla de Mariano Matamoros	2.00	2.00	11.00	22.00	5 300.00	116.60
		Lázaro Cárdenas	70.00	70.00	23.57	1 650.00	2 063.64	3 405.00
		Natívitas	7.00	7.00	24.99	174.93	5 770.94	1 009.51
IX Golfo Norte			287.73	267.73	12.49	3 342.77	3 653.90	12 214.15
	Querétaro de Arteaga		287.73	267.73	12.49	3 342.77	3 653.90	12 214.15
		Pedro Escobedo	257.73	237.73	12.42	2 952.47	3 671.60	10 840.29
		San Juan del Río	30.00	30.00	13.01	390.30	3 520.01	1 373.86
VI Río Bravo			3.38	3.38	5.00	16.90	3 450.30	58.31
	Chihuahua		3.38	3.38	5.00	16.90	3 450.30	58.31
		Hidalgo del Parral	3.38	3.38	5.00	16.90	3 450.30	58.31

Cuadro 6.41 Concentrado nacional por cultivo — Año agrícola 2015-2016

Brócoli — Parte 3

Organismo de cuenca	Entidad federativa	Municipio	Superficie sembrada (ha)	Superficie cosechada (ha)	Rendimiento (t/ha)	Producción (t)	P.M.R. ($/t)	Valor de producción (Miles de $)
VII Cuencas Centrales del Norte			125.50	124.50	17.06	2 123.53	4 046.35	8 592.55
	San Luis Potosí		33.00	32.00	24.56	785.90	4 510.57	3 544.86
		Ahualulco	4.00	4.00	27.00	108.00	5 309.26	573.40
		Mexquitic de Carmona	23.00	22.00	24.06	529.40	4 311.64	2 282.58
		San Luis Potosí	3.00	3.00	26.50	79.50	4 585.91	364.58
		Soledad de Graciano Sánchez	3.00	3.00	23.00	69.00	4 700.00	324.30
	Zacatecas		92.50	92.50	14.46	1 337.63	3 773.61	5 047.69
		Guadalupe	22.50	22.50	19.45	437.63	3 499.97	1 531.69
		Loreto	70.00	70.00	12.86	900.00	3 906.67	3 516.00
VIII Lerma-Santiago-Pacífico			21 976.31	21 876.66	18.52	405 161.27	5 075.05	2 056 212.91
	Aguascalientes		583.78	582.13	16.61	9 669.24	4 016.87	38 840.10
		Asientos	93.00	93.00	18.07	1 680.74	3 185.17	5 353.45
		Cosío	8.00	8.00	16.00	128.00	3 500.00	448.00
		Jesús María	21.00	21.00	12.61	264.76	4 085.62	1 081.71
		Pabellón de Arteaga	157.21	157.21	16.88	2 654.01	4 239.68	11 252.16
		Rincón de Romos	112.57	110.92	13.16	1 460.07	3 637.53	5 311.05
		San Francisco de Los Romo	192.00	192.00	18.13	3 481.66	4 421.38	15 393.73
	Guanajuato		18 307.28	18 209.28	14.91	271 436.49	5 488.74	1 489 843.61
		Abasolo	1 159.64	1 159.64	12.93	14 992.10	4 817.45	72 223.73
		Apaseo El Alto	127.00	127.00	18.13	2 302.50	4 936.50	11 366.28
		Apaseo El Grande	417.50	417.50	18.26	7 621.60	4 947.37	37 706.90
		Celaya	364.00	364.00	18.78	6 835.64	4 776.19	32 648.30
		Comonfort	87.00	87.00	18.04	1 569.50	4 966.93	7 795.60
		Cortazar	233.63	233.63	13.30	3 106.84	5 399.44	16 775.20
		Cuerámaro	108.00	108.00	13.03	1 407.11	4 906.04	6 903.34
		Doctor Mora	1 502.00	1 502.00	14.76	22 168.00	6 309.92	139 878.22
		Dolores Hidalgo Cuna de la Independencia Nacional	2 635.00	2 635.00	15.18	40 009.80	5 802.85	232 170.73
		Huanímaro	271.23	271.23	13.74	3 727.17	5 091.07	18 975.28
		Irapuato	159.84	159.84	14.35	2 293.70	5 775.08	13 246.30
		León	368.00	360.00	12.32	4 435.00	4 214.83	18 692.75
		Pénjamo	177.74	177.74	13.71	2 436.43	5 299.62	12 912.15
		Purísima del Rincón	362.00	362.00	13.53	4 897.50	4 497.00	22 024.05
		Romita	116.00	116.00	13.80	1 601.00	5 475.94	8 766.98

Cuadro 6.41 Concentrado nacional por cultivo — Año agrícola 2015-2016

Brócoli — Parte 4

Organismo de cuenca	Entidad federativa	Municipio	Superficie sembrada (ha)	Superficie cosechada (ha)	Rendimiento (t/ha)	Producción (t)	P.M.R. ($/t)	Valor de producción (Miles de $)
		Salamanca	106.88	106.88	14.40	1 539.07	5 953.21	9 162.40
		San Diego de La Unión	798.00	708.00	16.03	11 349.90	5 690.98	64 592.04
		San Francisco del Rincón	187.00	187.00	12.37	2 314.00	4 656.67	10 775.53
		San José Iturbide	1 500.00	1 500.00	14.97	22 450.00	6 077.32	136 435.76
		San Luis de La Paz	1 951.00	1 951.00	14.80	28 876.50	6 261.66	180 814.87
		San Miguel de Allende	1 300.00	1 300.00	16.15	21 000.00	5 836.85	122 573.78
		Santa Cruz de Juventino Rosas	1 079.65	1 079.65	17.87	19 296.98	4 905.33	94 658.14
		Silao de La Victoria	115.64	115.64	14.81	1 712.53	4 510.79	7 724.86
		Tarimoro	17.91	17.91	17.75	317.90	4 349.32	1 382.65
		Valle de Santiago	2 630.57	2 630.57	13.75	36 166.43	4 855.35	175 600.74
		Villagrán	518.73	518.73	13.17	6 830.54	4 846.61	33 104.94
		Yuriria	13.32	13.32	13.42	178.75	5 214.49	932.09
	Jalisco		1 196.31	1 196.31	54.19	64 825.14	4 605.39	298 545.21
		Amacueca	173.00	173.00	8.43	1 458.39	4 250.00	6 198.16
		Encarnación de Díaz	14.00	14.00	74.00	1 036.00	3 932.23	4 073.79
		Etzatlán	5.00	5.00	24.59	122.95	7 243.76	890.62
		Gómez Farías	8.00	8.00	8.57	68.56	4 300.03	294.81
		Ixtlahuacán de Los Membrillos	20.00	20.00	47.60	952.05	5 167.95	4 920.15
		La Barca	10.00	10.00	370.00	3 700.00	4 000.00	14 800.00
		Lagos de Moreno	318.00	318.00	25.93	8 247.20	4 592.45	37 874.89
		Magdalena	20.00	20.00	5.18	103.60	4 250.00	440.30
		San Juan de Los Lagos	79.00	79.00	64.42	5 089.00	6 054.93	30 813.53
		San Pedro Tlaquepaque	31.00	31.00	65.79	2 039.60	4 328.82	8 829.07
		Sayula	409.01	409.01	96.34	39 404.02	4 373.01	172 314.19
		Tlajomulco de Zúñiga	4.00	4.00	18.93	75.70	3 267.90	247.38
		Unión de San Antonio	65.30	65.30	25.24	1 648.17	7 800.01	12 855.74
		Zacoalco de Torres	25.00	25.00	32.88	822.00	4 350.00	3 575.70
		Zapotlán el Grande	15.00	15.00	3.86	57.90	7 200.00	416.88
	Michoacán de Ocampo		1 172.94	1 172.94	40.87	47 942.10	3 992.71	191 418.76
		Chavinda	8.84	8.84	17.00	150.28	4 480.44	673.32
		Jacona	68.00	68.00	148.99	10 131.18	3 996.02	40 484.40

Cuadro 6.41 Concentrado nacional por cultivo — Año agrícola 2015-2016

Brócoli — Parte 5

Organismo de cuenca	Entidad federativa	Municipio	Superficie sembrada (ha)	Superficie cosechada (ha)	Rendimiento (t/ha)	Producción (t)	P.M.R. ($/t)	Valor de producción (Miles de $)
		La Piedad	2.00	2.00	14.58	29.16	3 000.00	87.48
		Maravatío	55.34	55.34	2.66	147.36	3 692.79	544.17
		Tangancícuaro	805.00	805.00	29.37	23 642.30	3 994.33	94 435.26
		Tarímbaro	22.00	22.00	4.00	88.00	3 500.00	308.00
		Yurécuaro	80.00	80.00	1.30	104.00	4 000.00	416.00
		Zamora	131.76	131.76	103.60	13 649.82	3 990.54	54 470.13
	Querétaro de Arteaga		543.00	543.00	16.76	9 099.80	3 367.09	30 639.82
		Corregidora	20.00	20.00	17.50	350.00	3 500.00	1 225.00
		El Marqués	285.00	285.00	15.41	4 391.80	3 464.68	15 216.20
		Huimilpan	188.00	188.00	18.27	3 434.00	3 213.82	11 036.26
		Querétaro	50.00	50.00	18.48	924.00	3 422.47	3 162.36
	Zacatecas		173.00	173.00	12.65	2 188.50	3 164.46	6 925.41
		Luis Moya	20.00	20.00	18.80	376.00	1 660.00	624.16
		Ojocaliente	153.00	153.00	11.85	1 812.50	3 476.55	6 301.25
X Golfo Centro			55.00	55.00	12.00	660.00	3 862.14	2 549.01
	Veracruz de Ignacio de la Llave		55.00	55.00	12.00	660.00	3 862.14	2 549.01
		Jalacingo	55.00	55.00	12.00	660.00	3 862.14	2 549.01
XIII Aguas del Valle de México			738.40	738.40	10.13	7 476.88	5 142.15	38 447.27
	Ciudad de México		506.00	506.00	8.13	4 115.91	5 620.48	23 133.39
		Tláhuac	506.00	506.00	8.13	4 115.91	5 620.48	23 133.39
	Estado de México		232.40	232.40	14.46	3 360.97	4 556.39	15 313.88
		Chalco	12.00	12.00	13.96	167.52	4 498.75	753.63
		Chicoloapan	3.00	3.00	13.96	41.88	4 311.13	180.55
		Teotihuacán	2.50	2.50	15.60	39.00	5 678.97	221.48
		Texcoco	2.90	2.90	13.30	38.57	4 446.98	171.52
		Valle de Chalco Solidaridad	212.00	212.00	14.50	3 074.00	4 550.00	13 986.70

Cuadro 6.42 Concentrado nacional por cultivo — Año agrícola 2015-2016

Cacahuate — Parte 1

Organismo de cuenca	Entidad federativa	Municipio	Superficie sembrada (ha)	Superficie cosechada (ha)	Rendimiento (t/ha)	Producción (t)	P.M.R. ($/t)	Valor de producción (Miles de $)
Total general			6 492.22	6 492.22	3.01	19 513.90	11 289.93	220 310.64
II Noroeste			564.70	564.70	2.29	1 295.71	16 182.87	20 968.31
	Sonora		564.70	564.70	2.29	1 295.71	16 182.87	20 968.31
		Aconchi	180.00	180.00	2.35	423.00	14 700.00	6 217.10
		Arivechi	5.00	5.00	2.32	11.60	28 150.00	326.54
		Arizpe	10.00	10.00	2.32	23.20	14 599.57	338.71
		Bacanora	5.00	5.00	2.40	12.00	28 253.33	339.04
		Banámichi	10.50	10.50	2.28	23.94	14 700.08	351.92
		Baviácora	25.00	25.00	2.42	60.50	14 900.00	901.45
		Huépac	10.20	10.20	2.34	23.87	14 723.92	351.46
		Opodepe	28.00	28.00	2.25	63.00	14 799.84	932.39
		Rayón	105.00	105.00	2.20	231.00	15 000.00	3 465.00
		Sahuaripa	40.00	40.00	2.48	99.20	28 000.00	2 777.60
		San Felipe de Jesús	50.00	50.00	1.88	94.00	14 850.00	1 395.90
		Ures	96.00	96.00	2.40	230.40	15 500.00	3 571.20
III Pacífico Norte			44.50	44.50	1.55	69.10	8 980.17	620.53
	Durango		5.00	5.00	1.97	9.85	24 500.51	241.33
		Nombre de Dios	2.00	2.00	2.00	4.00	24 500.00	98.00
		Vicente Guerrero	3.00	3.00	1.95	5.85	24 500.85	143.33
	Sinaloa		39.50	39.50	1.50	59.25	6 400.00	379.20
		Elota	39.50	39.50	1.50	59.25	6 400.00	379.20
IV Balsas			908.10	908.10	2.43	2 206.41	8 448.51	18 640.87
	Estado de México		9.50	9.50	1.97	18.70	7 015.51	131.19
		Tonatico	7.00	7.00	1.95	13.65	6 799.27	92.81
		Zacualpan	2.50	2.50	2.02	5.05	7 600.00	38.38
	Morelos		219.40	219.40	2.21	485.63	11 995.78	5 825.51
		Axochiapan	116.90	116.90	2.12	248.21	12 034.04	2 986.97
		Jantetelco	42.50	42.50	2.00	85.00	11 815.29	1 004.30
		Puente de Ixtla	41.00	41.00	2.56	104.92	12 207.97	1 280.86
		Tlaltizapán de Zapata	19.00	19.00	2.50	47.50	11 650.11	553.38
	Puebla		679.20	679.20	2.51	1 702.08	7 452.16	12 684.17
		Atlixco	7.20	7.20	1.90	13.68	6 500.00	89.92
		Huaquechula	321.00	321.00	1.50	481.50	6 449.99	3 105.67
		Huehuetlán El Chico	50.00	50.00	4.40	220.00	6 295.45	1 385.00
		Tepexco	3.00	3.00	4.30	12.90	8 000.00	103.20

Cuadro 6.42 Concentrado nacional por cultivo — Año agrícola 2015-2016

Cacahuate — Parte 2

Organismo de cuenca	Entidad federativa	Municipio	Superficie sembrada (ha)	Superficie cosechada (ha)	Rendimiento (t/ha)	Producción (t)	P.M.R. ($/t)	Valor de producción (Miles de $)
		Tlapanalá	298.00	298.00	3.27	974.00	8 213.94	8 000.38
IX Golfo Norte			304.10	304.10	2.64	804.16	12 743.35	10 247.69
	Hidalgo		16.10	16.10	7.10	114.24	18 183.21	2 077.25
		Atotonilco El Grande	1.10	1.10	6.00	6.60	22 100.00	145.86
		Huasca de Ocampo	3.00	3.00	6.20	18.60	21 500.00	399.90
		Tecozautla	12.00	12.00	7.42	89.04	17 200.02	1 531.49
	Querétaro de Arteaga		4.00	4.00	1.50	6.00	13 000.00	78.00
		Tolimán	4.00	4.00	1.50	6.00	13 000.00	78.00
	San Luis Potosí		284.00	284.00	2.41	683.92	11 832.44	8 092.44
		Ciudad Fernández	154.00	154.00	2.36	363.12	12 272.64	4 456.44
		Rioverde	124.00	124.00	2.48	307.60	11 348.50	3 490.80
		San Nicolás Tolentino	6.00	6.00	2.20	13.20	11 000.00	145.20
V Pacífico Sur			159.00	159.00	1.14	180.56	10 543.97	1 903.82
	Guerrero		13.00	13.00	1.51	19.66	14 484.23	284.76
		Acapulco de Juárez	7.00	7.00	1.96	13.72	15 321.43	210.21
		Quechultenango	6.00	6.00	0.99	5.94	12 550.51	74.55
	Oaxaca		146.00	146.00	1.10	160.90	10 062.52	1 619.06
		Asunción Ixtaltepec	16.00	16.00	1.20	19.20	12 000.00	230.40
		Santo Domingo Ingenio	130.00	130.00	1.09	141.70	9 800.00	1 388.66
VI Río Bravo			3 714.16	3 714.16	3.42	12 702.12	10 687.88	135 758.68
	Chihuahua		3 714.16	3 714.16	3.42	12 702.12	10 687.88	135 758.68
		Aldama	160.00	160.00	3.80	608.00	9 000.02	5 472.01
		Ascensión	80.00	80.00	4.00	320.00	12 000.00	3 840.00
		Janos	820.00	820.00	4.00	3 280.00	12 000.00	39 360.00
		Julimes	531.18	531.18	3.31	1 758.21	9 887.08	17 383.57
		Nuevo Casas Grandes	400.00	400.00	4.00	1 600.00	12 000.00	19 200.00
		Ojinaga	685.18	685.18	3.80	2 603.68	9 890.01	25 750.43
		Rosales	1 037.80	1 037.80	2.44	2 532.23	9 775.05	24 752.67
VII Cuencas Centrales del Norte			40.00	40.00	2.29	91.40	21 493.11	1 964.47
	Durango		40.00	40.00	2.29	91.40	21 493.11	1 964.47
		Peñón Blanco	3.00	3.00	2.10	6.30	21 400.00	134.82
		San Juan del Río	37.00	37.00	2.30	85.10	21 500.00	1 829.65
VIII Lerma-Santiago-Pacífico			754.66	754.66	2.86	2 160.54	13 975.83	30 195.35
	Aguascalientes		6.00	6.00	3.33	19.98	7 100.00	141.86
		Calvillo	6.00	6.00	3.33	19.98	7 100.00	141.86

Cuadro 6.42 Concentrado nacional por cultivo — Año agrícola 2015-2016

Cacahuate — Parte 3

Organismo de cuenca	Entidad federativa	Municipio	Superficie sembrada (ha)	Superficie cosechada (ha)	Rendimiento (t/ha)	Producción (t)	P.M.R. ($/t)	Valor de producción (Miles de $)
	Colima		22.00	22.00	1.01	22.22	18 545.45	412.08
		Ixtlahuacán	22.00	22.00	1.01	22.22	18 545.45	412.08
	Guanajuato		614.00	614.00	2.40	1 472.29	1 224.15	17 997.50
		Cortazar	0.39	0.39	3.30	1.29	7 534.88	9.72
		Salvatierra	90.21	90.21	3.21	289.96	9 733.55	2 822.34
		Silao de La Victoria	2.43	2.43	1.50	3.65	11 627.40	42.44
		Tarimoro	520.97	520.97	2.26	1 177.39	12 844.51	15 123.00
	Jalisco		11.00	11.00	13.62	149.86	20 345.26	3 048.94
		Mexticacán	7.00	7.00	9.98	69.86	19 000.00	1 327.34
		Tonaya	4.00	4.00	20.00	80.00	21 520.00	1 721.60
	Michoacán de Ocampo		10.00	10.00	22.00	220.00	20 000.00	4 400.00
		Coahuayana	10.00	10.00	22.00	220.00	20 000.00	4 400.00
	Nayarit		30.00	30.00	2.70	81.00	19 500.00	1 579.50
		Amatlán de Cañas	30.00	30.00	2.70	81.00	19 500.00	1 579.50
	Zacatecas		61.66	61.66	3.17	195.19	13 399.61	2 615.47
		Huanusco	11.55	11.55	3.20	36.96	13 779.49	509.29
		Jalpa	14.05	14.05	3.25	45.66	13 776.61	629.04
		Juchipila	6.80	6.80	3.50	23.80	13 800.42	328.45
		Momax	6.75	6.75	2.50	16.88	11 996.45	202.50
		Tabasco	7.27	7.27	3.60	26.17	13 716.62	358.99
		Tlaltenango de Sánchez Román	15.24	15.24	3.00	45.72	12 843.39	587.20
XII Península de Yucatán			3.00	3.00	1.30	3.90	2 800.00	10.92
	Yucatán		3.00	3.00	1.30	3.90	2 800.00	10.92
		Tekax	3.00	3.00	1.30	3.90	2 800.00	10.92

Cuadro 6.43 Concentrado nacional por cultivo — Año agrícola 2015-2016

Cacao

Organismo de cuenca	Entidad federativa	Municipio	Superficie sembrada (ha)	Superficie cosechada (ha)	Rendimiento (t/ha)	Producción (t)	P.M.R. ($/t)	Valor de producción (Miles de $)
Total general			1 579.38	1 558.38	0.89	1 384.95	27 568.60	38 181.14
XI Frontera Sur			1 579.38	1 558.38	0.89	1 384.95	27 568.60	38 181.14
	Chiapas		1 543.38	1 522.38	0.89	1 359.39	27 356.97	37 188.80
		Suchiate	134.42	134.42	0.82	110.23	31 583.41	3 481.44
		Tapachula	1 391.00	1 370.00	0.90	1 233.00	26 972.14	33 256.66
		Tuxtla Chico	17.96	17.96	0.90	16.16	27 889.85	450.70
	Tabasco		36.00	36.00	0.71	25.56	38 823.94	992.34
		Cárdenas	12.00	12.00	0.75	9.00	38 500.00	346.50
		Cunduacán	24.00	24.00	0.69	16.56	39 000.00	645.84

Cuadro 6.44 Concentrado nacional por cultivo — Año agrícola 2015-2016

Café cereza — Parte 1

Organismo de cuenca	Entidad federativa	Municipio	Superficie sembrada (ha)	Superficie cosechada (ha)	Rendimiento (t/ha)	Producción (t)	P.M.R. ($/t)	Valor de producción (Miles de $)
Total general			1 685.30	1 520.30	7.07	10 754.12	3 633.15	39 071.39
IV Balsas			78.30	78.30	2.97	233.09	4 900.42	1 142.24
	Estado de México		32.00	32.00	0.93	29.76	4 281.59	127.42
		Malinalco	10.00	10.00	1.15	11.50	3 018.26	34.71
		Temascaltepec	22.00	22.00	0.83	18.26	5 077.22	92.71
	Michoacán de Ocampo		15.00	15.00	10.63	159.45	5 232.67	834.35
		Ziracuaretiro	15.00	15.00	10.63	159.45	5 232.67	834.35
	Morelos		31.30	31.30	1.40	43.88	4 112.81	180.47
		Atlatlahucan	0.80	0.80	1.60	1.28	4 203.13	5.38
		Tepoztlán	0.50	0.50	1.50	0.75	4 226.67	3.17
		Tlayacapan	1.00	1.00	1.70	1.70	4 211.76	7.16
		Yautepec	4.00	4.00	1.60	6.40	4 121.88	26.38
		Yecapixtla	25.00	25.00	1.35	33.75	4 100.15	138.38
VIII Lerma-Santiago-Pacífico			587.00	422.00	20.10	8 481.03	2 787.90	23 644.28
	Jalisco		587.00	422.00	20.10	8 481.03	2 787.90	23 644.28
		Amacueca	278.00	278.00	1.17	325.26	5 800.01	1 886.51
		Cuautitlán de García Barragán	6.00	6.00	8.52	51.12	5 130.09	262.25
		Pihuamo	252.00	87.00	91.25	7 938.75	2 610.00	20 720.13
		Tolimán	15.00	15.00	8.42	126.30	5 230.01	660.55

Cuadro 6.44 Concentrado nacional por cultivo — Año agrícola 2015-2016

Café cereza — Parte 2

Organismo de cuenca	Entidad federativa	Municipio	Superficie sembrada (ha)	Superficie cosechada (ha)	Rendimiento (t/ha)	Producción (t)	P.M.R. ($/t)	Valor de producción (Miles de $)
		Tonila	36.00	36.00	1.10	39.60	2 900.00	114.84
X Golfo Centro			1 020.00	1 020.00	2.00	2 040.00	7 002.39	14 284.87
	Veracruz de Ignacio de la Llave		1 020.00	1 020.00	2.00	2 040.00	7 002.39	14 284.87
		Coatepec	790.00	790.00	2.00	1 580.00	6 837.03	10 802.50
		Emiliano Zapata	60.00	60.00	2.00	120.00	6 734.75	808.17
		Xalapa	170.00	170.00	2.00	340.00	7 865.29	2 674.20

Cuadro 6.45 Concentrado nacional por cultivo — Año agrícola 2015-2016

Caimito

Organismo de cuenca	Entidad federativa	Municipio	Superficie sembrada (ha)	Superficie cosechada (ha)	Rendimiento (t/ha)	Producción (t)	P.M.R. ($/t)	Valor de producción (Miles de $)
Total general			1.00	1.00	8.40	8.40	4110.71	34.53
XII Península de Yucatán			1.00	1.00	8.40	8.40	4110.71	34.53
	Yucatán		1.00	1.00	8.40	8.40	4110.71	34.53
		Akil	1.00	1.00	8.40	8.40	4110.71	34.53

Cuadro 6.46 Concentrado nacional por cultivo — Año agrícola 2015-2016

Calabacita — Parte 1

Organismo de cuenca	Entidad federativa	Municipio	Superficie sembrada (ha)	Superficie cosechada (ha)	Rendimiento (t/ha)	Producción (t)	P.M.R. ($/t)	Valor de producción (Miles de $)
Total general			21 132.81	20 905.56	19.15	400 353.51	4 415.25	1 767 661.12
I Península de Baja California			719.50	693.50	22.00	15 263.74	4 986.54	76 113.24
	Baja California		599.50	573.50	22.99	13 189.95	4 997.85	65 921.43
		Ensenada	589.50	567.50	23.10	13 111.95	5 007.76	65 661.43
		Tijuana	10.00	6.00	13.00	78.00	3 333.33	260.00
	Baja California Sur		120.00	120.00	17.28	2 073.79	4 914.58	10 191.81
		La Paz	80.00	80.00	17.46	1 397.12	4 257.07	5 947.64
		Los Cabos	24.00	24.00	8.78	210.72	8 552.50	1 802.18
		Mulegé	16.00	16.00	29.12	465.95	5 240.89	2 441.99
II Noroeste			5 005.06	4 937.06	23.77	117 357.11	4 941.97	579 975.59
	Sonora		5 005.06	4 937.06	23.77	117 357.11	4 941.97	579 975.59
		Arizpe	6.30	6.30	18.49	116.54	2 600.00	303.03
		Bacoachi	20.00	20.00	13.22	264.40	5 545.08	1 466.11

Cuadro 6.46 Concentrado nacional por cultivo — Año agrícola 2015-2016

Calabacita — Parte 2

Organismo de cuenca	Entidad federativa	Municipio	Superficie sembrada (ha)	Superficie cosechada (ha)	Rendimiento (t/ha)	Producción (t)	P.M.R. ($/t)	Valor de producción (Miles de $)
		Bácum	273.50	273.50	16.74	4 579.00	6 454.87	29 556.86
		Cajeme	442.50	442.50	14.93	6 606.53	5 541.57	36 610.51
		Cananea	15.00	15.00	9.80	147.00	6 192.52	910.30
		Carbó	206.00	206.00	29.26	6 027.56	3 536.97	21 319.30
		Empalme	866.67	798.67	22.47	17 948.94	6 245.63	112 102.49
		Etchojoa	41.13	41.13	17.09	703.32	6 376.95	4 485.06
		Fronteras	15.00	15.00	11.50	172.50	5 207.52	898.30
		Guaymas	110.69	110.69	21.00	2 324.49	6 053.04	14 070.23
		Hermosillo	2 012.00	2 012.00	27.61	55 556.40	3 927.29	218 186.33
		Huatabampo	237.12	237.12	18.89	4 479.20	7 032.80	31 501.30
		Huépac	3.20	3.20	18.30	58.56	2 700.00	158.11
		Imuris	26.00	26.00	17.66	459.16	6 029.67	2 768.58
		Magdalena	4.00	4.00	17.80	71.20	5 154.03	366.97
		Navojoa	70.45	70.45	23.79	1 676.01	7 042.67	11 803.55
		Nogales	3.50	3.50	17.80	62.30	6 111.40	380.74
		Rayón	12.00	12.00	25.00	300.00	2 950.00	885.00
		San Ignacio Río Muerto	493.00	493.00	23.87	11 769.00	6 431.52	75 692.58
		San Miguel de Horcasitas	132.00	132.00	27.50	3 630.00	4 230.30	15 355.99
		Ures	15.00	15.00	27.00	405.00	2 850.00	1 154.25
III Pacífico Norte			1 682.04	1 652.14	18.80	31 075.44	2 437.56	75 748.17
	Durango		14.00	14.00	12.31	172.34	4 200.00	723.83
		Durango	14.00	14.00	12.31	172.34	4 200.00	723.83
	Nayarit		7.00	1.00	8.00	8.00	2 976.00	23.81
		Santiago Ixcuintla	7.00	1.00	8.00	8.00	2 976.00	23.81
	Sinaloa		1 661.04	1 637.14	18.87	30 895.10	2 427.59	75 000.53
		Ahome	413.92	394.02	17.84	7 029.32	3 619.94	25 445.71
		Angostura	452.00	452.00	25.00	11 300.00	3 071.66	34 709.75
		Culiacán	93.14	93.14	15.25	1 421.31	5.71	8.12
		El Fuerte	432.73	432.73	19.72	8 537.76	3.38	28.86
		Elota	1.32	1.32	9.34	12.34	3 839.54	47.39
		Escuinapa	36.99	36.99	7.21	266.70	4 951.91	1 320.66
		Mazatlán	96.71	92.71	9.08	842.34	5 209.99	4 388.57
		Salvador Alvarado	20.20	20.20	12.00	242.40	8 455.67	2 049.65
		Sinaloa	114.03	114.03	10.90	1 242.93	5 633.33	7 001.82
IV Balsas			5 534.37	5 534.37	14.42	79 809.69	4 501.30	359 247.05

Cuadro 6.46 Concentrado nacional por cultivo — Año agrícola 2015-2016

Calabacita — Parte 3

Organismo de cuenca	Entidad federativa	Municipio	Superficie sembrada (ha)	Superficie cosechada (ha)	Rendimiento (t/ha)	Producción (t)	P.M.R. ($/t)	Valor de producción (Miles de $)
	Estado de México		261.50	261.50	10.56	2 763.78	6 540.92	18 077.73
		Almoloya de Alquisiras	19.00	19.00	7.78	147.91	7 212.94	1 066.94
		Amanalco	3.00	3.00	7.70	23.10	6 000.00	138.60
		Coatepec Harinas	36.00	36.00	11.02	396.81	7 736.50	3 069.92
		Donato Guerra	30.00	30.00	7.20	216.00	6 000.00	1 296.00
		Ixtapan de La Sal	38.00	38.00	12.17	462.30	6 289.75	2 907.75
		Malinalco	11.00	11.00	10.29	113.20	6 620.14	749.40
		Temascaltepec	5.00	5.00	12.40	62.00	5 279.87	327.35
		Tenancingo	23.50	23.50	12.01	282.33	6 876.40	1 941.41
		Tonatico	39.00	39.00	9.80	382.48	6 372.67	2 437.42
		Valle de Bravo	15.00	15.00	10.46	157.00	4 401.91	691.10
		Villa Guerrero	6.00	6.00	8.10	48.60	5 909.88	287.22
		Zacualpan	3.00	3.00	12.85	38.55	7 850.00	302.62
		Zumpahuacán	33.00	33.00	13.13	433.50	6 602.08	2 862.00
	Guerrero		138.00	138.00	16.57	2 286.00	2 689.82	6 148.93
		Alpoyeca	38.00	38.00	15.00	570.00	2 500.00	1 425.00
		Huamuxtitlán	46.00	46.00	15.00	690.00	2 500.00	1 725.00
		Pilcaya	54.00	54.00	19.00	1 026.00	2 922.93	2 998.93
	Michoacán de Ocampo		109.38	109.38	17.82	1 949.88	4 821.91	9 402.14
		Ario	8.00	8.00	9.00	72.00	6 552.54	471.78
		Lázaro Cárdenas	2.40	2.40	9.00	21.60	4 500.00	97.20
		Tacámbaro	62.00	62.00	25.92	1 607.50	4 739.68	7 619.04
		Tuzantla	20.00	20.00	5.00	100.00	5 060.00	506.00
		Uruapan	7.98	7.98	10.58	84.43	4 576.36	386.37
		Ziracuaretiro	9.00	9.00	7.15	64.35	5 000.00	321.75
	Morelos		994.67	994.67	14.29	14 223.49	4 282.01	60 905.10
		Amacuzac	0.32	0.32	14.00	4.48	5 380.00	24.10
		Atlatlahucan	28.30	28.30	15.03	425.43	3 129.03	1 331.18
		Axochiapan	4.10	4.10	14.30	58.62	4 000.00	234.52
		Ayala	345.43	345.43	13.64	4 712.27	4 938.54	23 271.73
		Cuautla	125.80	125.80	15.25	1 919.56	4 115.49	7 899.93
		Jantetelco	64.50	64.50	13.12	846.08	5 044.40	4 267.94
		Jonacatepec	26.00	26.00	15.00	390.00	3 975.00	1 550.25
		Mazatepec	76.40	76.40	15.07	1 151.53	3 749.25	4 317.38
		Miacatlán	65.00	65.00	14.97	973.60	3 897.23	3 794.34

Cuadro 6.46 Concentrado nacional por cultivo — Año agrícola 2015-2016

Calabacita — Parte 4

Organismo de cuenca	Entidad federativa	Municipio	Superficie sembrada (ha)	Superficie cosechada (ha)	Rendimiento (t/ha)	Producción (t)	P.M.R. ($/t)	Valor de producción (Miles de $)
		Tepalcingo	112.43	112.43	13.95	1 569.25	4 609.95	7 234.14
		Tepoztlán	5.50	5.50	14.90	81.95	3 439.38	281.86
		Tlayacapan	87.10	87.10	15.12	1 316.71	3 183.61	4 191.89
		Yautepec	41.79	41.79	14.84	620.41	3 199.22	1 984.83
		Yecapixtla	12.00	12.00	12.80	153.60	3 392.02	521.01
	Oaxaca		210.50	210.50	20.69	4 356.69	3 935.09	17 143.97
		San Agustín Atenango	36.50	36.50	19.37	707.01	3 747.33	2 649.39
		Santo Domingo Tonalá	165.00	165.00	21.21	3 499.65	3 979.29	13 926.12
		Silacayoápam	9.00	9.00	16.67	150.03	3 789.00	568.46
	Puebla		3 808.25	3 808.25	14.20	54 100.38	4 564.60	246 946.74
		Acatlán	12.00	12.00	11.00	132.00	4 300.00	567.60
		Acatzingo	37.00	37.00	13.24	490.23	4 148.60	2 033.83
		Ahuehuetitla	6.00	6.00	11.00	66.00	4 000.00	264.00
		Atexcal	57.00	57.00	12.68	723.00	3 760.92	2 719.15
		Atlixco	762.50	762.50	17.19	13 109.19	4 419.92	57 941.49
		Atoyatempan	12.00	12.00	12.75	152.94	3 748.70	573.32
		Atzitzihuacán	8.00	8.00	10.50	84.00	4 000.00	336.00
		Calpan	3.00	3.00	15.00	45.00	7 205.00	324.23
		Chinantla	10.00	10.00	11.50	115.00	4 140.00	476.10
		Coatzingo	115.50	115.50	13.40	1 547.70	3 572.32	5 528.89
		Coyotepec	52.00	52.00	12.89	670.40	4 453.64	2 985.70
		Cuapiaxtla de Madero	29.00	29.00	10.50	304.50	5 317.24	1 619.10
		Cuautlancingo	17.50	17.50	14.75	258.13	7 114.36	1 836.39
		Epatlán	77.50	77.50	12.36	958.13	3 078.02	2 949.13
		General Felipe Ángeles	13.00	13.00	12.00	156.00	5 010.00	781.55
		Guadalupe	17.00	17.00	11.00	187.00	4 161.76	778.25
		Huaquechula	359.00	359.00	14.97	5 374.89	5 051.95	27 153.68
		Huatlatlauca	36.00	36.00	12.34	444.30	3 383.42	1 503.26
		Huehuetlán El Grande	34.50	34.50	13.10	451.99	3 469.57	1 568.19
		Huitziltepec	35.00	35.00	13.58	475.44	4 257.56	2 024.21
		Ixcaquixtla	96.00	96.00	12.86	1 234.57	4 185.69	5 167.53
		Izúcar de Matamoros	104.00	104.00	12.84	1 335.75	3 614.92	4 828.63
		Juan C. Bonilla	7.00	7.00	16.14	112.98	7 204.00	813.91
		Juan N. Méndez	115.00	115.00	12.62	1 451.00	4 240.73	6 153.30
		Libres	24.00	24.00	12.50	300.00	5 000.00	1 500.00

Cuadro 6.46 Concentrado nacional por cultivo — Año agrícola 2015-2016

Calabacita — Parte 5

Organismo de cuenca	Entidad federativa	Municipio	Superficie sembrada (ha)	Superficie cosechada (ha)	Rendimiento (t/ha)	Producción (t)	P.M.R. ($/t)	Valor de producción (Miles de $)
		Los Reyes de Juárez	75.00	75.00	12.50	937.50	4 971.80	4 661.06
		Molcaxac	43.00	43.00	12.71	546.52	4 027.32	2 201.01
		Nopalucan	48.00	48.00	12.00	576.00	5 000.00	2 880.00
		Ocoyucan	20.00	20.00	14.10	282.00	5 275.25	1 487.62
		Palmar de Bravo	89.00	89.00	12.59	1 121.20	4 747.31	5 322.68
		Quecholac	201.00	201.00	12.70	2 533.00	5 062.37	12 822.99
		San Andrés Cholula	10.00	10.00	15.70	157.00	7 203.00	1 130.87
		San Felipe Teotlalcingo	5.00	5.00	13.20	66.00	7 206.00	475.60
		San Jerónimo Tecuanipan	18.20	18.20	14.46	263.29	5 855.52	1 541.71
		San José Chiapa	44.00	44.00	12.50	550.00	4 945.45	2 720.00
		San Martín Texmelucan	17.03	17.03	14.59	248.43	6 647.14	1 651.35
		San Martín Totoltepec	5.00	5.00	12.00	60.00	3 350.00	201.00
		San Matías Tlalancaleca	28.20	28.20	15.49	436.88	6 575.85	2 872.88
		San Miguel Xoxtla	1.60	1.60	13.75	22.00	5 253.00	115.57
		San Pablo Anicano	23.00	23.00	12.00	276.00	4 156.52	1 147.20
		San Pedro Cholula	5.30	5.30	13.40	71.02	5 253.00	373.07
		San Pedro Yeloixtlahuaca	10.00	10.00	11.50	115.00	4 070.00	468.05
		San Salvador El Verde	82.20	82.20	16.50	1 356.34	6 841.73	9 279.72
		San Salvador Huixcolotla	36.00	36.00	11.00	396.00	4 185.70	1 657.54
		Santa Isabel Cholula	33.00	33.00	14.05	463.80	4 172.43	1 935.17
		Santo Tomás Hueyotlipan	16.00	16.00	10.00	160.00	5 156.25	825.00
		Tecamachalco	147.00	147.00	13.30	1 955.00	4 316.62	8 439.00
		Teopantlán	10.00	10.00	13.12	131.20	3 540.07	464.46
		Tepeaca	52.50	52.50	17.00	892.50	2 842.55	2 536.98
		Tepeojuma	30.00	30.00	13.35	400.62	3 830.54	1 534.59
		Tepexi de Rodríguez	112.00	112.00	12.66	1 417.60	4 042.33	5 730.40
		Tepeyahualco de Cuauhtémoc	36.00	36.00	13.76	495.50	3 587.26	1 777.49
		Tilapa	97.00	97.00	13.82	1 340.32	4 975.44	6 668.69
		Tlahuapan	126.20	126.20	15.93	2 010.07	7 038.16	14 147.20
		Tlaltenango	13.30	13.30	14.73	196.04	5 251.00	1 029.42
		Tlanepantla	5.50	5.50	13.50	74.25	4 030.00	299.23

Cuadro 6.46 Concentrado nacional por cultivo — Año agrícola 2015-2016

Calabacita — Parte 6

Organismo de cuenca	Entidad federativa	Municipio	Superficie sembrada (ha)	Superficie cosechada (ha)	Rendimiento (t/ha)	Producción (t)	P.M.R. ($/t)	Valor de producción (Miles de $)
		Tlapanalá	51.00	51.00	15.82	807.00	4 059.24	3 275.81
		Tochtepec	39.00	39.00	13.65	532.50	3 853.95	2 052.23
		Xochiltepec	17.50	17.50	14.39	251.88	3 633.37	915.16
		Zacapala	221.22	221.22	12.56	2 777.78	3 556.27	9 878.55
	Tlaxcala		12.07	12.07	10.72	129.47	4 807.75	622.44
		Ixtacuixtla de Mariano Matamoros	2.92	2.92	9.00	26.28	5 000.00	131.40
		Natívitas	4.00	4.00	10.99	43.96	4 799.50	210.99
		Tepetitla de Lardizábal	5.15	5.15	11.50	59.23	4 728.57	280.05
IX Golfo Norte			1 202.67	1 202.67	14.64	17 608.23	3 442.13	60 609.84
	Hidalgo		940.70	940.70	14.68	13 817.44	3 086.64	42 649.51
		Huasca de Ocampo	1.20	1.20	9.35	11.22	4 509.77	50.60
		Huichapan	42.00	42.00	37.15	1 560.48	3 186.40	4 972.31
		Tecozautla	890.00	890.00	13.74	12 227.14	3 068.94	37 524.30
		Tulancingo de Bravo	7.50	7.50	2.48	18.60	5 500.00	102.30
	San Luis Potosí		50.00	50.00	23.51	1 175.50	3 445.99	4 050.76
		Ciudad Fernández	25.00	25.00	26.00	650.00	3 024.00	1 965.60
		Rioverde	15.00	15.00	26.50	397.50	2 800.00	1 113.00
		Santa María del Río	10.00	10.00	12.80	128.00	7 595.00	972.16
	Tamaulipas		211.97	211.97	12.33	2 615.29	5 318.55	13 909.57
		Aldama	13.50	13.50	19.46	262.65	5 518.91	1 449.55
		Gómez Farías	6.00	6.00	20.00	120.00	5 000.00	600.00
		González	103.94	103.94	13.06	1 357.08	4 610.22	6 256.43
		Xicoténcatl	88.53	88.53	9.89	875.56	6 400.00	5 603.59
V Pacífico Sur			404.32	404.32	10.58	4 279.69	4 890.36	20 929.27
	Guerrero		302.82	302.82	10.77	3 262.81	4 279.87	13 964.42
		Acapulco de Juárez	62.00	62.00	12.58	779.87	4 742.09	3 698.21
		Atoyac de Álvarez	14.82	14.82	6.20	91.87	3 986.42	366.29
		Coyuca de Benítez	18.00	18.00	6.20	111.60	3 978.57	444.01
		Ometepec	130.00	130.00	12.52	1 627.60	4 355.42	7 088.88
		Petatlán	25.50	25.50	7.89	201.20	4 036.83	812.19
		Técpan de Galeana	17.00	17.00	6.74	114.58	4 158.87	476.52
		Tixtla de Guerrero	18.00	18.00	12.07	217.26	2 809.16	610.32
		Zihuatanejo de Azueta	17.50	17.50	6.79	118.83	3 938.55	468.00
	Oaxaca		101.50	101.50	10.02	1 016.88	6 849.21	6 964.85
		Cuilápam de Guerrero	2.75	2.75	10.20	28.05	7 145.10	200.42

Calabacita Parte 7

Organismo de cuenca	Entidad federativa	Municipio	Superficie sembrada (ha)	Superficie cosechada (ha)	Rendimiento (t/ha)	Producción (t)	P.M.R. ($/t)	Valor de producción (Miles de $)
		Heroica Ciudad de Ejutla de Crespo	14.50	14.50	10.10	146.45	5 899.26	863.95
		Ocotlán de Morelos	16.25	16.25	10.49	170.52	7 316.48	1 247.62
		San Andrés Ixtlahuaca	0.75	0.75	10.00	7.50	7 314.00	54.86
		San Antonino Castillo Velasco	15.00	15.00	10.14	152.17	7 271.07	1 106.47
		San Francisco Telixtlahuaca	0.75	0.75	9.74	7.31	7 078.25	51.76
		San Miguel Ejutla	6.00	6.00	10.20	61.20	6 103.18	373.51
		San Miguel Peras	10.75	10.75	9.65	103.76	7 016.72	728.07
		San Pablo Huitzo	4.25	4.25	9.53	40.50	6 111.37	247.51
		San Pedro Apóstol	2.40	2.40	10.23	24.55	5 363.34	131.66
		San Pedro Ixtlahuaca	2.15	2.15	9.59	20.62	6 172.84	127.30
		San Pedro Mártir	4.25	4.25	9.98	42.41	7 127.88	302.26
		Santa Catarina Minas	0.75	0.75	10.13	7.60	7 176.64	54.52
		Santa Inés del Monte	4.50	4.50	9.00	40.50	7 080.59	286.76
		Santa María Atzompa	1.15	1.15	10.15	11.68	7 183.41	83.93
		Santiago Apóstol	4.25	4.25	9.58	40.71	7 252.24	295.22
		Santiago Suchilquitongo	6.80	6.80	9.96	67.79	7 253.18	491.66
		Yaxe	4.25	4.25	10.25	43.56	7 285.42	317.37
VI Río Bravo			664.00	629.00	21.20	13 340.99	6 259.31	83 505.35
	Chihuahua		25.50	25.50	14.21	362.50	4 737.38	1 717.30
		Aldama	10.50	10.50	12.40	130.20	5 609.60	730.37
		Chihuahua	6.50	6.50	12.20	79.30	5 576.92	442.25
		Hidalgo del Parral	8.50	8.50	18.00	153.00	3 560.00	544.68
	Coahuila de Zaragoza		208.50	208.50	19.45	4 056.69	3 899.57	15 819.36
		Allende	9.00	9.00	14.00	126.00	4 400.00	554.40
		Morelos	12.00	12.00	14.50	174.00	4 380.00	762.11
		Nadadores	24.00	24.00	8.06	193.44	7 000.00	1 354.08
		Ramos Arizpe	150.00	150.00	22.45	3 367.50	3 650.00	12 291.38
		Zaragoza	13.50	13.50	14.50	195.75	4 380.00	857.39
	Nuevo León		430.00	395.00	22.58	8 921.80	7 394.10	65 968.69
		Cadereyta Jiménez	370.00	370.00	23.23	8 596.80	7 492.17	64 408.69
		Galeana	60.00	25.00	13.00	325.00	4 800.00	1 560.00
VII Cuencas Centrales del Norte			993.24	992.24	28.39	28 170.28	4 279.60	120 557.51
	Coahuila de Zaragoza		101.37	101.37	26.78	2 714.37	4 751.34	12 896.86

Calabacita

Parte 8

Organismo de cuenca	Entidad federativa	Municipio	Superficie sembrada (ha)	Superficie cosechada (ha)	Rendimiento (t/ha)	Producción (t)	P.M.R. ($/t)	Valor de producción (Miles de $)
		Francisco I. Madero	59.46	59.46	20.00	1 189.21	5 000.00	5 946.00
		San Pedro	1.42	1.42	80.00	113.60	5 000.00	568.00
		Torreón	25.49	25.49	38.90	991.56	4 742.89	4 702.86
		Viesca	15.00	15.00	28.00	420.00	4 000.00	1 680.00
	Durango		55.58	55.58	31.96	1 776.64	6 378.19	11 331.77
		Gómez Palacio	2.63	2.63	21.45	56.41	4 300.00	242.58
		Lerdo	28.45	28.45	31.53	897.03	6 580.65	5 903.03
		Peñón Blanco	24.50	24.50	33.60	823.20	6 300.00	5 186.16
	San Luis Potosí		209.50	208.50	22.41	4 672.35	5 166.58	24 140.05
		Ahualulco	4.50	4.50	13.50	60.75	6 412.60	389.57
		Catorce	5.00	5.00	24.80	124.00	4 340.73	538.25
		Cedral	96.00	96.00	25.05	2 404.60	4 714.84	11 337.29
		Matehuala	0.50	0.50	24.80	12.40	4 750.00	58.90
		Mexquitic de Carmona	12.50	12.50	13.40	167.50	6 238.80	1 045.00
		San Luis Potosí	14.00	14.00	13.00	182.00	6 014.29	1 094.60
		Soledad de Graciano Sánchez	12.00	11.00	13.50	148.50	6 290.91	934.20
		Vanegas	30.00	30.00	23.96	718.80	5 080.57	3 651.92
		Venado	14.00	14.00	24.08	337.20	5 696.75	1 920.94
		Villa de Guadalupe	21.00	21.00	24.60	516.60	6 135.08	3 169.38
	Zacatecas		626.79	626.79	30.32	19 006.92	3 798.03	72 188.83
		Fresnillo	7.79	7.79	15.60	121.52	4 500.00	546.86
		General Pánfilo Natera	23.00	23.00	22.00	506.00	4 065.22	2 057.00
		Loreto	440.00	440.00	35.00	15 400.00	3 840.91	59 150.01
		Noria de Ángeles	32.00	32.00	32.00	1 024.00	3 893.33	3 986.77
		Pinos	18.00	18.00	20.30	365.40	3 836.07	1 401.70
		Villa Hidalgo	106.00	106.00	15.00	1 590.00	3 173.89	5 046.49
VIII Lerma-Santiago-Pacífico			3 188.52	3 176.02	20.15	64 007.95	3 821.16	244 584.71
	Aguascalientes		141.00	141.00	27.93	3 939.27	3 860.85	15 208.90
		Asientos	105.00	105.00	30.94	3 248.71	3 650.00	11 857.76
		Calvillo	30.00	30.00	18.88	566.56	5 251.59	2 975.34
		Jesús María	1.00	1.00	19.00	19.00	3 200.00	60.80
		San Francisco de Los Romo	5.00	5.00	21.00	105.00	3 000.00	315.00
	Colima		5.00	5.00	14.20	71.00	4 483.80	318.35
		Comala	5.00	5.00	14.20	71.00	4 483.80	318.35
	Estado de México		16.50	16.50	28.70	473.55	6 445.09	3 052.07

Calabacita Parte 9

Organismo de cuenca	Entidad federativa	Municipio	Superficie sembrada (ha)	Superficie cosechada (ha)	Rendimiento (t/ha)	Producción (t)	P.M.R. ($/t)	Valor de producción (Miles de $)
		Ixtlahuaca	16.50	16.50	28.70	473.55	6 445.09	3 052.07
	Guanajuato		663.95	663.95	12.40	8 235.12	3 650.23	30 060.09
		Abasolo	47.47	47.47	11.64	552.77	3 185.32	1 760.80
		Acámbaro	12.79	12.79	11.50	147.09	3 810.00	560.39
		Apaseo El Alto	4.00	4.00	11.75	47.00	3 600.00	169.20
		Celaya	28.08	28.08	12.14	340.91	3 321.27	1 132.25
		Cortazar	47.82	47.82	12.16	581.56	3 669.94	2 134.30
		Dolores Hidalgo Cuna de la Independencia Nacional	30.00	30.00	12.40	372.00	4 500.00	1 674.00
		Huanímaro	3.91	3.91	11.00	43.01	3 800.00	163.44
		Irapuato	103.95	103.95	12.30	1 278.99	3 404.63	4 354.49
		Jerécuaro	4.50	4.50	11.75	52.88	3 316.79	175.38
		León	5.25	5.25	14.85	78.00	2 726.92	212.70
		Pénjamo	154.35	154.35	12.45	1 922.97	3 958.60	7 612.29
		Romita	21.00	21.00	14.00	294.00	3 136.73	922.20
		Salamanca	11.33	11.33	13.24	150.01	4 200.00	630.04
		Salvatierra	19.62	19.62	11.30	221.71	3 600.00	798.14
		Santa Cruz de Juventino Rosas	72.40	72.40	12.34	894.07	3 490.83	3 121.04
		Silao de La Victoria	7.00	7.00	10.00	70.00	2 028.57	142.00
		Tarimoro	24.96	24.96	11.54	288.27	3 441.46	992.07
		Valle de Santiago	51.59	51.59	14.15	729.93	3 964.13	2 893.55
		Villagrán	13.93	13.93	12.20	169.95	3 600.00	611.81
	Jalisco		755.47	755.47	24.97	18 864.96	4 227.69	79 755.24
		Ameca	20.41	20.41	10.48	214.07	6 487.89	1 388.85
		Atoyac	40.78	40.78	7.29	297.50	4 367.22	1 299.24
		Autlán de Navarro	3.84	3.84	93.00	357.11	6 223.08	2 222.39
		Ayotlán	22.10	22.10	20.38	450.45	5 243.73	2 362.06
		Chapala	59.90	59.90	29.50	1 767.05	3 021.74	5 339.57
		Cuquío	6.00	6.00	26.45	158.70	3 929.13	623.55
		Degollado	4.83	4.83	93.20	450.16	4 500.00	2 025.70
		Etzatlán	2.63	2.63	24.53	64.54	8 500.00	548.59
		Ixtlahuacán del Río	16.00	16.00	38.00	608.00	6 000.00	3 648.00
		Jocotepec	185.00	185.00	18.64	3 447.75	2 934.72	10 118.19
		Magdalena	13.88	13.88	27.08	375.87	6 076.84	2 284.10
		San Gabriel	46.50	46.50	6.30	292.95	5 200.00	1 523.34
		San Martín Hidalgo	0.42	0.42	100.40	42.17	6 636.56	279.85

Calabacita

Parte 10

Organismo de cuenca	Entidad federativa	Municipio	Superficie sembrada (ha)	Superficie cosechada (ha)	Rendimiento (t/ha)	Producción (t)	P.M.R. ($/t)	Valor de producción (Miles de $)
		San Pedro Tlaquepaque	22.00	22.00	24.37	536.10	4 452.44	2 386.95
		Tamazula de Gordiano	19.00	19.00	98.00	1 862.00	4 200.00	7 820.40
		Techaluta de Montenegro	39.51	39.51	3.85	152.08	4 533.45	689.43
		Teocuitatlán de Corona	58.00	58.00	7.69	446.44	4 437.17	1 980.93
		Teuchitlán	2.67	2.67	93.19	248.84	5 150.00	1 281.55
		Tolimán	8.00	8.00	30.00	240.00	4 000.00	960.00
		Tonaya	6.00	6.00	31.24	187.44	5 000.00	937.20
		Tonila	3.00	3.00	12.50	37.50	2 625.93	98.47
		Tuxcueca	28.00	28.00	13.98	391.40	4 067.73	1 592.11
		Tuxpan	10.00	10.00	18.80	188.00	2 647.76	497.78
		Zacoalco de Torres	77.50	77.50	66.66	5 166.64	4 414.97	22 810.58
		Zapopan	40.00	40.00	12.30	492.35	6 263.64	3 083.90
		Zapotiltic	10.50	10.50	12.50	131.25	2 613.33	343.00
		Zapotlán el Grande	9.00	9.00	28.73	258.60	6 223.95	1 609.51
	Michoacán de Ocampo		1 127.26	1 127.26	19.18	21 615.74	4 155.68	89 828.20
		Álvaro Obregón	32.00	32.00	6.09	194.72	6 228.88	1 212.89
		Briseñas	5.00	5.00	2.70	13.50	2 300.00	31.05
		Charo	64.00	64.00	31.63	2 024.25	6 354.72	12 863.52
		Cojumatlán de Régules	50.00	50.00	6.40	320.00	2 755.63	881.80
		Contepec	14.42	14.42	22.96	331.12	4 704.46	1 557.76
		Copándaro	26.00	26.00	23.95	622.80	3 704.82	2 307.36
		Ecuandureo	90.99	90.99	13.61	1 238.42	4 886.77	6 051.87
		Irimbo	31.49	31.49	44.91	1 414.13	2 985.74	4 222.22
		Ixtlán	80.65	80.65	5.56	448.24	4 826.62	2 163.47
		Jacona	75.00	75.00	40.21	3 016.00	4 726.61	14 255.45
		La Piedad	1.00	1.00	6.00	6.00	4 000.00	24.00
		Maravatío	57.86	57.86	12.00	694.32	4 619.86	3 207.66
		Pajacuarán	10.50	10.50	34.00	357.00	2 300.00	821.10
		Tangamandapio	47.00	47.00	21.85	1 027.00	4 360.52	4 478.25
		Tangancícuaro	30.00	30.00	30.50	915.00	4 503.33	4 120.55
		Tanhuato	112.00	112.00	14.02	1 570.00	2 922.42	4 588.20
		Tarímbaro	47.00	47.00	8.45	397.35	5 803.56	2 306.05
		Venustiano Carranza	6.00	6.00	26.00	156.00	2 300.00	358.80

Cuadro 6.46 Concentrado nacional por cultivo — Año agrícola 2015-2016

Calabacita — Parte 11

Organismo de cuenca	Entidad federativa	Municipio	Superficie sembrada (ha)	Superficie cosechada (ha)	Rendimiento (t/ha)	Producción (t)	P.M.R. ($/t)	Valor de producción (Miles de $)
		Villamar	5.00	5.00	10.80	54.00	2 300.00	124.20
		Vista Hermosa	53.74	53.74	24.75	1 330.23	2 635.95	3 506.44
		Yurécuaro	90.00	90.00	25.28	2 275.00	2 784.88	6 335.60
		Zamora	197.61	197.61	16.25	3 210.66	4 488.16	14 409.96
	Nayarit		26.00	26.00	11.64	302.72	2 606.84	789.14
		Amatlán de Cañas	2.00	2.00	25.00	50.00	2 150.00	107.50
		San Blas	16.00	16.00	10.07	161.12	2 690.04	433.42
		Tepic	8.00	8.00	11.45	91.60	2 709.87	248.22
	Zacatecas		453.34	440.84	23.83	10 505.59	2 434.20	25 572.72
		Apozol	108.00	108.00	22.69	2 450.60	2 471.31	6 056.18
		Huanusco	28.94	28.44	22.32	634.72	2 050.90	1 301.75
		Jalpa	300.69	288.69	24.55	7 086.65	2 468.79	17 495.44
		Jerez	1.00	1.00	21.00	21.00	4 200.00	88.20
		Juchipila	7.00	7.00	20.00	140.00	1 950.50	273.07
		Villanueva	7.71	7.71	22.39	172.62	2 074.37	358.08
X Golfo Centro			185.00	185.00	7.42	1 372.84	4 143.22	5 687.97
	Puebla		178.00	178.00	7.08	1 260.84	3 969.21	5 004.53
		Altepexi	33.00	33.00	5.35	176.40	3 778.20	666.47
		San Gabriel Chilac	40.00	40.00	4.95	197.92	3 707.36	733.76
		Tehuacán	40.00	40.00	9.32	372.80	4 018.35	1 498.04
		Tepanco de López	21.00	21.00	13.30	279.20	4 270.34	1 192.28
		Zinacatepec	44.00	44.00	5.33	234.52	3 897.23	913.98
	Veracruz de Ignacio de la Llave		7.00	7.00	16.00	112.00	6 102.14	683.44
		Tlalixcoyan	7.00	7.00	16.00	112.00	6 102.14	683.44
XII Península de Yucatán			933.47	906.62	15.75	14 275.05	5 887.70	84 047.26
	Campeche		176.00	170.00	6.39	1 085.65	4 128.45	4 482.06
		Calkiní	11.00	11.00	6.98	76.78	6 306.26	484.19
		Campeche	140.00	140.00	6.05	847.20	3 363.47	2 849.54
		Escárcega	17.00	11.00	7.61	83.75	7 959.37	666.60
		Tenabo	8.00	8.00	9.74	77.92	6 182.40	481.73
	Quintana Roo		110.00	110.00	8.74	961.48	5 392.24	5 184.53
		Bacalar	102.00	102.00	8.48	865.08	5 435.95	4 702.53
		José María Morelos	8.00	8.00	12.05	96.40	5 000.00	482.00
	Yucatán		647.47	626.62	19.51	12 227.92	6 082.86	74 380.67
		Akil	39.70	39.70	19.92	790.70	3 779.98	2 988.86
		Baca	7.00	7.00	10.00	70.00	9 428.57	660.00
		Cansahcab	6.00	6.00	11.60	69.60	4 985.02	346.96

Cuadro 6.46 Concentrado nacional por cultivo — Año agrícola 2015-2016

Calabacita — Parte 12

Organismo de cuenca	Entidad federativa	Municipio	Superficie sembrada (ha)	Superficie cosechada (ha)	Rendimiento (t/ha)	Producción (t)	P.M.R. ($/t)	Valor de producción (Miles de $)
		Chicxulub Pueblo	1.50	1.50	9.99	14.99	8 663.28	129.80
		Chocholá	0.40	0.40	13.50	5.40	6 296.06	34.00
		Conkal	2.10	2.10	10.95	23.00	10 443.48	240.20
		Dzán	27.95	27.95	19.40	542.17	3 740.59	2 028.04
		Dzidzantún	7.00	7.00	11.34	79.40	5 022.74	398.81
		Dzilam González	7.00	7.00	11.96	83.71	5 421.84	453.86
		Espita	0.80	0.80	15.00	12.00	3 000.00	36.00
		Halachó	4.45	4.45	11.42	50.81	4 843.09	246.08
		Hunucmá	20.38	17.74	10.90	193.37	7 464.76	1 443.49
		Ixil	4.00	3.50	9.43	33.00	8 777.27	289.65
		Kanasín	10.00	10.00	11.00	109.98	5 436.44	597.90
		Maní	31.35	31.35	15.40	482.74	3 720.54	1 796.04
		Mérida	20.00	20.00	11.55	231.05	5 798.14	1 339.66
		Mocochá	0.30	0.30	8.67	2.60	6 615.38	17.21
		Motul	4.80	3.80	9.73	36.99	9 539.75	352.88
		Muna	0.93	0.93	18.50	17.21	2 000.00	34.41
		Muxupip	1.00	1.00	9.00	9.00	6 500.00	58.50
		Oxkutzcab	127.72	127.72	17.56	2 243.27	3 814.66	8 557.33
		Peto	15.00	15.00	10.00	150.00	7 560.00	1 134.00
		Sacalum	4.87	4.87	19.94	97.13	3 729.24	362.22
		Sinanché	5.80	5.80	9.14	53.01	9 237.92	489.72
		Tekax	242.36	228.71	26.50	6 060.82	7 700.00	46 668.28
		Telchac Pueblo	6.50	5.50	8.91	48.99	10 004.79	490.13
		Ticul	30.16	30.16	17.92	540.60	3 829.79	2 070.39
		Timucuy	1.20	0.64	2.70	1.73	4 947.98	8.55
		Tixkokob	4.00	2.50	9.80	24.50	10 785.72	264.25
		Tixpéhual	0.50	0.50	9.00	4.50	6 500.00	29.25
		Tizimín	1.00	1.00	3.80	3.80	3 610.00	13.72
		Umán	5.70	5.70	12.29	70.05	5 808.00	406.85
		Yobaín	6.00	6.00	11.97	71.80	5 482.31	393.63
XIII Aguas del Valle de México			620.62	592.62	23.27	13 792.50	4 107.68	56 655.16
	Ciudad de México		16.50	16.50	8.80	145.20	5 046.12	732.70
		Tláhuac	16.50	16.50	8.80	145.20	5 046.12	732.70
	Estado de México		111.20	111.20	18.31	2 036.11	4 824.71	9 823.63
		Acolman	2.00	2.00	22.00	44.00	5 112.50	224.95
		Atenco	4.00	4.00	17.22	68.88	4 782.00	329.38
		Chalco	12.00	12.00	17.00	204.00	4 985.00	1 016.94

Cuadro 6.46 Concentrado nacional por cultivo — Año agrícola 2015-2016

Calabacita — Parte 13

Organismo de cuenca	Entidad federativa	Municipio	Superficie sembrada (ha)	Superficie cosechada (ha)	Rendimiento (t/ha)	Producción (t)	P.M.R. ($/t)	Valor de producción (Miles de $)
		Chiautla	6.50	6.50	17.10	111.15	4 779.00	531.19
		Chicoloapan	15.00	15.00	18.50	277.50	4 810.20	1 334.83
		Chimalhuacán	2.20	2.20	17.20	37.84	4 600.00	174.06
		Ixtapaluca	12.00	12.00	18.02	216.24	4 925.00	1 064.98
		Otumba	2.00	2.00	15.00	30.00	5 560.00	166.80
		Papalotla	1.50	1.50	17.26	25.89	4 912.00	127.17
		San Martín de Las Pirámides	3.00	3.00	16.00	48.00	5 100.63	244.83
		Teotihuacán	2.00	2.00	20.50	41.00	3 707.32	152.00
		Tepetlaoxtoc	3.00	3.00	17.52	52.56	4 929.00	259.07
		Texcoco	41.00	41.00	19.30	791.30	4 750.00	3 758.68
		Zumpango	5.00	5.00	17.55	87.75	5 000.00	438.75
	Hidalgo		492.92	464.92	24.97	11 611.19	3 970.21	46 098.83
		Ajacuba	6.82	6.82	96.20	656.08	3 570.63	2 342.63
		Alfajayucan	1.24	1.24	8.50	10.54	5 500.00	57.97
		Chilcuautla	137.18	109.18	6.20	676.92	4 114.75	2 785.34
		El Arenal	2.92	2.92	181.00	528.52	3 600.00	1 902.67
		Ixmiquilpan	206.56	206.56	12.08	2 495.61	4 232.57	10 562.85
		Mixquiahuala de Juárez	93.08	93.08	44.83	4 172.78	3 934.89	16 419.42
		Tasquillo	13.22	13.22	40.06	529.61	4 080.75	2 161.22
		Tepetitlán	9.61	9.61	96.47	927.08	3 954.98	3 666.57
		Tula de Allende	22.29	22.29	72.41	1 614.05	3 841.36	6 200.16

Cuadro 6.47 Concentrado nacional por cultivo — Año agrícola 2015-2016

Calabaza — Parte 1

Organismo de cuenca	Entidad federativa	Municipio	Superficie sembrada (ha)	Superficie cosechada (ha)	Rendimiento (t/ha)	Producción (t)	P.M.R. ($/t)	Valor de producción (Miles de $)
Total general			3 983.13	3 982.83	19.00	75 679.41	5 418.81	410 092.59
I Península de Baja California			98.25	98.25	17.51	1 720.20	4 633.16	7 970.00
	Baja California		38.00	38.00	16.85	640.29	6 111.28	3 913.05
		Ensenada	38.00	38.00	16.85	640.29	6 111.28	3 913.05
	Baja California Sur		60.25	60.25	17.92	1 079.91	3 756.75	4 056.95
		Loreto	53.50	53.50	18.62	996.17	3 811.75	3 797.15
		Los Cabos	6.75	6.75	12.41	83.74	3 102.46	259.80
II Noroeste			3 059.35	3 059.35	21.00	64 243.98	5 586.58	358 903.96
	Sonora		3 059.35	3 059.35	21.00	64 243.98	5 586.58	358 903.96
		Carbó	266.00	266.00	18.82	5 006.12	12 462.85	62 390.52
		Empalme	38.62	38.62	18.00	695.16	6 775.40	4 709.99
		Guaymas	513.04	513.04	17.74	9 103.34	7 414.83	67 499.70
		Hermosillo	2 120.69	2 120.69	21.69	46 005.88	4 538.16	208 781.88
		Magdalena	12.00	12.00	15.44	185.28	2 360.00	437.26
		San Miguel de Horcasitas	109.00	109.00	29.80	3 248.20	4 643.99	15 084.61
III Pacífico Norte			449.89	449.89	14.06	6 325.45	5 014.00	31 715.82
	Sinaloa		449.89	449.89	14.06	6 325.45	5 014.00	31 715.82
		Angostura	449.89	449.89	14.06	6 325.45	5 014.00	31 715.82
IV Balsas			19.10	19.10	15.21	290.60	6 095.80	1 771.44
	Puebla		19.10	19.10	15.21	290.60	6 095.80	1 771.44
		Cuautlancingo	10.00	10.00	15.90	159.00	6 100.00	969.90
		San Jerónimo Tecuanipan	4.00	4.00	15.75	63.00	6 190.00	389.97
		San Salvador El Verde	5.10	5.10	13.45	68.60	5 999.56	411.57
IX Golfo Norte			8.45	8.45	8.31	70.24	3 728.08	261.86
	Tamaulipas		8.45	8.45	8.31	70.24	3 728.08	261.86
		Padilla	8.45	8.45	8.31	70.24	3 728.08	261.86
VI Río Bravo			91.25	91.25	12.27	1 119.96	3 200.37	3 584.29
	Chihuahua		14.00	14.00	15.14	212.00	4 584.91	972.00
		Nuevo Casas Grandes	10.00	10.00	14.00	140.00	6 300.00	882.00
		Valle de Zaragoza	4.00	4.00	18.00	72.00	1 250.00	90.00
	Coahuila de Zaragoza		17.25	17.25	17.85	307.96	4 586.95	1 412.29
		Frontera	16.25	16.25	18.62	302.58	4 599.94	1 391.85
		Lamadrid	1.00	1.00	5.38	5.38	3 799.26	20.44
	Nuevo León		60.00	60.00	10.00	600.00	2 000.00	1 200.00
		Linares	60.00	60.00	10.00	600.00	2 000.00	1 200.00

Cuadro 6.47 Concentrado nacional por cultivo — Año agrícola 2015-2016

Calabaza — Parte 2

Organismo de cuenca	Entidad federativa	Municipio	Superficie sembrada (ha)	Superficie cosechada (ha)	Rendimiento (t/ha)	Producción (t)	P.M.R. ($/t)	Valor de producción (Miles de $)
VIII Lerma-Santiago-Pacífico			256.84	256.54	7.44	1 908.98	3 082.91	5 885.22
	Colima		20.00	20.00	12.00	240.00	2 500.00	600.00
		Manzanillo	20.00	20.00	12.00	240.00	2 500.00	600.00
	Guanajuato		28.50	28.50	18.30	521.42	2 992.58	1 560.39
		Abasolo	3.50	3.50	12.20	42.70	3 413.11	145.74
		Apaseo El Alto	21.00	21.00	20.00	420.00	2 828.57	1 188.00
		Cortazar	4.00	4.00	14.68	58.72	3 860.84	226.65
	Michoacán de Ocampo		200.00	200.00	5.37	1 073.00	3 134.47	3 363.29
		Angamacutiro	60.00	60.00	5.00	300.00	3 000.00	900.00
		José Sixto Verduzco	140.00	140.00	5.52	773.00	3 186.66	2 463.29
	Nayarit		8.34	8.04	9.27	74.56	4 848.98	361.54
		Bahía de Banderas	0.04	0.04	25.00	1.00	4 780.00	4.78
		Compostela	6.00	6.00	8.00	48.00	6 000.00	288.00
		San Blas	0.30	0.00	0.00	0.00	0.00	0.00
		Xalisco	2.00	2.00	12.78	25.56	2 690.14	68.76

Cuadro 6.48 Concentrado nacional por cultivo — Año agrícola 2015-2016

Calabaza semilla o chihua — Parte 1

Organismo de cuenca	Entidad federativa	Municipio	Superficie sembrada (ha)	Superficie cosechada (ha)	Rendimiento (t/ha)	Producción (t)	P.M.R. ($/t)	Valor de producción (Miles de $)
Total general			755.38	692.00	0.97	668.35	33 964.84	22 700.40
IV Balsas			183.00	183.00	1.20	219.60	40 000.00	8 784.00
	Tlaxcala		183.00	183.00	1.20	219.60	40 000.00	8 784.00
		Atltzayanca	8.00	8.00	1.20	9.60	40 000.00	384.00
		Cuapiaxtla	74.00	74.00	1.20	88.80	40 000.00	3 552.00
		El Carmen Tequexquitla	22.00	22.00	1.20	26.40	40 000.00	1 056.00
		Huamantla	52.00	52.00	1.20	62.40	40 000.00	2 496.00
		Ziltlaltépec de Trinidad Sánchez Santos	27.00	27.00	1.20	32.40	40 000.00	1 296.00
IX Golfo Norte			207.38	183.00	0.89	163.01	30 564.81	4 982.37
	Tamaulipas		207.38	183.00	0.89	163.01	30 564.81	4 982.37
		Altamira	170.00	170.00	0.90	153.00	30 143.79	4 612.00
		El Mante	24.38	0.00	0.00	0.00	0.00	0.00
		Padilla	13.00	13.00	0.77	10.01	37 000.00	370.37

Cuadro 6.48 Concentrado nacional por cultivo — Año agrícola 2015-2016

Calabaza semilla o chihua — Parte 2

Organismo de cuenca	Entidad federativa	Municipio	Superficie sembrada (ha)	Superficie cosechada (ha)	Rendimiento (t/ha)	Producción (t)	P.M.R. ($/t)	Valor de producción (Miles de $)
VII Cuencas Centrales del Norte			7.00	7.00	0.65	4.55	50 000.00	227.50
	Zacatecas		7.00	7.00	0.65	4.55	50 000.00	227.50
		Pánuco	7.00	7.00	0.65	4.55	50 000.00	227.50
VIII Lerma-Santiago-Pacífico			2.00	2.00	0.72	1.44	57 000.00	82.08
	Zacatecas		2.00	2.00	0.72	1.44	57 000.00	82.08
		Jerez	2.00	2.00	0.72	1.44	57 000.00	82.08
X Golfo Centro			14.00	14.00	0.90	12.65	17 525.69	221.70
	Veracruz de Ignacio de la Llave		14.00	14.00	0.90	12.65	17 525.69	221.70
		Jamapa	5.00	5.00	1.00	5.00	17 554.00	87.77
		Tlalixcoyan	9.00	9.00	0.85	7.65	17 507.19	133.93
XII Península de Yucatán			342.00	303.00	0.88	267.10	31 459.19	8 402.75
	Campeche		119.00	80.00	0.64	51.42	28 234.54	1 451.82
		Campeche	81.00	42.00	0.79	33.18	30 562.69	1 014.07
		Hecelchakán	38.00	38.00	0.48	18.24	23 999.45	437.75
	Quintana Roo		223.00	223.00	0.97	215.68	32 227.98	6 950.93
		Bacalar	116.00	116.00	0.91	105.56	31 523.78	3 327.65
		Felipe Carrillo Puerto	21.00	21.00	0.90	18.90	35 206.35	665.40
		José María Morelos	86.00	86.00	1.06	91.22	32 425.78	2 957.88

Cuadro 6.49 Concentrado nacional por cultivo — Año agrícola 2015-2016

Calancoe

Organismo de cuenca	Entidad federativa	Municipio	Superficie sembrada (ha)	Superficie cosechada (ha)	Rendimiento (t/ha)	Producción (t)	P.M.R. ($/t)	Valor de producción (Miles de $)
Total general			1.30	1.30	322.76	419.59	14 092.66	5 913.14
VIII Lerma-Santiago-Pacífico			1.30	1.30	322.76	419.59	14 092.66	5 913.14
	Estado de México		1.30	1.30	322.76	419.59	14 092.66	5 913.14
		Atlacomulco	1.30	1.30	322.76	419.59	14 092.66	5 913.14

Cuadro 6.50 Concentrado nacional por cultivo — Año agrícola 2015-2016

Camote — Parte 1

Organismo de cuenca	Entidad federativa	Municipio	Superficie sembrada (ha)	Superficie cosechada (ha)	Rendimiento (t/ha)	Producción (t)	P.M.R. ($/t)	Valor de producción (Miles de $)
Total general			2 082.30	2 082.30	17.93	37 339.19	3 975.59	148 445.16
I Península de Baja California			5.75	5.75	8.77	50.40	4 151.79	209.25
	Baja California Sur		5.75	5.75	8.77	50.40	4 151.79	209.25
		Los Cabos	5.75	5.75	8.77	50.40	4 151.79	209.25
III Pacífico Norte			10.00	10.00	12.20	122.00	2 471.97	301.58
	Nayarit		10.00	10.00	12.20	122.00	2 471.97	301.58
		Huajicori	10.00	10.00	12.20	122.00	2 471.97	301.58
IV Balsas			137.90	137.90	14.66	2 021.44	3 566.71	7 209.90
	Estado de México		54.60	54.60	21.07	1 150.63	4 087.07	4 702.71
		Ixtapan de La Sal	19.00	19.00	21.84	414.91	3 822.97	1 586.19
		Tonatico	9.60	9.60	26.20	251.52	3 791.67	953.68
		Zacualpan	26.00	26.00	18.62	484.20	4 466.83	2 162.84
	Guerrero		17.00	17.00	11.50	195.50	2 435.29	476.10
		Pilcaya	17.00	17.00	11.50	195.50	2 435.29	476.10
	Michoacán de Ocampo		14.38	14.38	3.19	45.87	3 600.17	165.14
		Parácuaro	14.38	14.38	3.19	45.87	3 600.17	165.14
	Morelos		27.92	27.92	10.13	282.74	4 896.16	1 384.34
		Jantetelco	21.92	21.92	10.08	220.94	4 796.78	1 059.80
		Yecapixtla	6.00	6.00	10.30	61.80	5 251.46	324.54
	Puebla		24.00	24.00	14.45	346.70	1 389.13	481.61
		Atlixco	4.00	4.00	12.95	51.80	1 389.58	71.98
		Huaquechula	14.00	14.00	15.30	214.20	1 388.98	297.52
		Santa Isabel Cholula	6.00	6.00	13.45	80.70	1 389.22	112.11
IX Golfo Norte			27.00	27.00	16.52	445.95	5 438.05	2 425.10
	Querétaro de Arteaga		3.00	3.00	4.65	13.95	3 519.71	49.10
		Tolimán	3.00	3.00	4.65	13.95	3 520.00	49.10
	San Luis Potosí		24.00	24.00	18.00	432.00	5 500.00	2 376.00
		Tierra Nueva	24.00	24.00	18.00	432.00	5 500.00	2 376.00
V Pacífico Sur			84.00	84.00	9.99	839.16	2 771.21	2 325.49
	Oaxaca		84.00	84.00	9.99	839.16	2 771.21	2 325.49
		San Blas Atempa	84.00	84.00	9.99	839.16	2 771.21	2 325.49
VI Río Bravo			45.39	45.39	30.19	1 370.15	8 503.53	11 651.11
	Chihuahua		45.39	45.39	30.19	1 370.15	8 503.53	11 651.11
		Delicias	21.12	21.12	30.40	642.05	8 499.98	5 457.41
		Rosales	24.27	24.27	30.00	728.10	8 506.66	6 193.70

Cuadro 6.50 Concentrado nacional por cultivo — Año agrícola 2015-2016

Camote — Parte 2

Organismo de cuenca	Entidad federativa	Municipio	Superficie sembrada (ha)	Superficie cosechada (ha)	Rendimiento (t/ha)	Producción (t)	P.M.R. ($/t)	Valor de producción (Miles de $)
VII Cuencas Centrales del Norte			136.00	136.00	20.45	2 781.00	5 109.80	14 210.34
	Durango		20.00	20.00	18.30	366.00	5 055.30	1 850.24
		Lerdo	2.00	2.00	12.00	24.00	6 000.00	144.00
		San Juan del Río	18.00	18.00	19.00	342.00	4 989.01	1 706.24
	San Luis Potosí		16.00	16.00	17.50	280.00	5 400.00	1 512.00
		Villa de Reyes	16.00	16.00	17.50	280.00	5 400.00	1 512.00
	Zacatecas		100.00	100.00	21.35	2 135.00	5 081.08	10 848.10
		Fresnillo	6.00	6.00	14.50	87.00	4 600.00	400.20
		Guadalupe	20.00	20.00	21.60	432.00	5 000.00	2 160.00
		Pánuco	12.00	12.00	21.00	252.00	5 825.00	1 467.90
		Vetagrande	62.00	62.00	22.00	1 364.00	5 000.00	6 820.00
VIII Lerma-Santiago-Pacífico			1 587.38	1 587.38	17.90	28 409.17	3 675.00	104 403.75
	Colima		18.00	18.00	20.18	363.24	4 470.82	1 623.98
		Cuauhtémoc	18.00	18.00	20.18	363.24	4 470.82	1 623.98
	Guanajuato		374.61	374.61	24.21	9 068.76	3 566.85	32 346.94
		Abasolo	5.88	5.88	24.72	145.35	3 600.07	523.27
		Apaseo El Alto	3.00	3.00	35.00	105.00	1 676.67	176.05
		Cuerámaro	48.00	48.00	24.71	1 186.08	4 180.01	4 957.83
		Jerécuaro	10.00	10.00	25.50	255.00	2 474.51	631.00
		Pénjamo	131.64	131.64	24.13	3 175.89	3 378.19	10 728.77
		Salvatierra	108.09	108.09	23.21	2 509.00	3 867.00	9 702.30
		San Francisco del Rincón	40.00	40.00	25.88	1 035.00	3 281.64	3 396.50
		Tarandacuao	28.00	28.00	23.48	657.44	3 393.80	2 231.22
	Jalisco		12.25	12.25	75.76	928.05	4 926.11	4 571.68
		Autlán de Navarro	6.25	6.25	105.00	656.25	4 150.00	2 723.44
		Mexticacán	6.00	6.00	45.30	271.80	6 800.00	1 848.24
	Michoacán de Ocampo		1 171.22	1 171.22	15.27	17 885.92	3 645.87	65 209.75
		Briseñas	4.00	4.00	15.00	60.00	2 550.00	153.00
		Charo	9.00	9.00	19.20	172.80	6 000.00	1 036.80
		Indaparapeo	41.00	41.00	17.18	704.20	5 788.87	4 076.52
		José Sixto Verduzco	334.98	334.98	5.77	1 933.65	5 861.59	11 334.27
		Maravatío	17.00	17.00	6.60	112.20	4 901.68	549.97
		Pajacuarán	13.00	13.00	50.00	650.00	2 550.00	1 657.50
		Tanhuato	24.00	24.00	23.50	564.00	3 000.00	1 692.00
		Venustiano Carranza	497.40	497.40	14.18	7 051.07	3 643.51	25 690.63

Cuadro 6.50 Concentrado nacional por cultivo — Año agrícola 2015-2016

Camote — Parte 3

Organismo de cuenca	Entidad federativa	Municipio	Superficie sembrada (ha)	Superficie cosechada (ha)	Rendimiento (t/ha)	Producción (t)	P.M.R. ($/t)	Valor de producción (Miles de $)
		Vista Hermosa	230.84	230.84	28.76	6 638.00	2 865.18	19 019.06
	Nayarit		4.00	4.00	13.00	52.00	4 000.00	208.00
		Compostela	4.00	4.00	13.00	52.00	4 000.00	208.00
	Zacatecas		7.30	7.30	15.23	111.20	3 987.41	443.40
		Juchipila	5.30	5.30	14.00	74.20	3 955.53	293.50
		Nochistlán de Mejía	1.00	1.00	19.00	19.00	4 100.00	77.90
		Tabasco	1.00	1.00	18.00	18.00	4 000.00	72.00
XII Península de Yucatán			48.88	48.88	26.59	1 299.92	4 391.53	5 708.64
	Campeche		4.00	4.00	13.15	52.60	3 946.01	207.56
		Tenabo	4.00	4.00	13.15	52.60	3 946.01	207.56
	Yucatán		44.88	44.88	27.79	1 247.32	4 410.32	5 501.08
		Oxkutzcab	44.88	44.88	27.79	1 247.32	4 410.32	5 501.08

Cuadro 6.51 Concentrado nacional por cultivo — Año agrícola 2015-2016

Canola

Organismo de cuenca	Entidad federativa	Municipio	Superficie sembrada (ha)	Superficie cosechada (ha)	Rendimiento (t/ha)	Producción (t)	P.M.R. ($/t)	Valor de producción (Miles de $)
Total general			2 037.78	2 027.78	2.51	5 096.67	5 948.21	30 316.06
IX Golfo Norte			10.00	0.00	0.00	0.00	0.00	0.00
	Tamaulipas		10.00	0.00	0.00	0.00	0.00	0.00
		González	10.00	0.00	0.00	0.00	0.00	0.00
VI Río Bravo			1 841.78	1 841.78	1.22	2 250.15	5 463.20	12 293.01
	Tamaulipas		1 841.78	1 841.78	1.22	2 250.15	5 463.20	12 293.01
		Matamoros	936.80	936.80	1.18	1 105.42	5 040.00	5 571.34
		Reynosa	50.00	50.00	1.40	70.00	7 650.00	535.50
		Río Bravo	696.48	696.48	1.27	884.53	5 909.99	5 227.56
		Valle Hermoso	158.50	158.50	1.20	190.20	5 040.00	958.61
VIII Lerma-Santiago-Pacífico			96.00	96.00	28.53	2 738.52	6 317.76	17 301.30
	Jalisco		96.00	96.00	28.53	2 738.52	6 317.76	17 301.30
		Atoyac	84.00	84.00	32.46	2 726.64	6 313.91	17 215.76
		Sayula	12.00	12.00	0.99	11.88	7 200.34	85.54
XIII Aguas del Valle de México			90.00	90.00	1.20	108.00	6 682.87	721.75
	Estado de México		90.00	90.00	1.20	108.00	6 682.87	721.75
		Tonanitla	90.00	90.00	1.20	108.00	6 682.87	721.75

Cuadro 6.52 Concentrado nacional por cultivo — Año agrícola 2015-2016

Canola forrajera

Organismo de cuenca	Entidad federativa	Municipio	Superficie sembrada (ha)	Superficie cosechada (ha)	Rendimiento (t/ha)	Producción (t)	P.M.R. ($/t)	Valor de producción (Miles de $)
Total general			7.00	7.00	28.00	196.00	1 210.00	237.16
IV Balsas			7.00	7.00	28.00	196.00	1 210.00	237.16
	Tlaxcala		7.00	7.00	28.00	196.00	1 210.00	237.16
		Huamantla	7.00	7.00	28.00	196.00	1 210.00	237.16

Cuadro 6.53 Concentrado nacional por cultivo — Año agrícola 2015-2016

Caña de azúcar — Parte 1

Organismo de cuenca	Entidad federativa	Municipio	Superficie sembrada (ha)	Superficie cosechada (ha)	Rendimiento (t/ha)	Producción (t)	P.M.R. ($/t)	Valor de producción (Miles de $)
Total general			279 337.91	257 347.10	64.29	16 544 938.81	482.61	7 984 724.65
III Pacífico Norte			6 904.45	3 660.45	90.48	331 202.63	488.84	161 903.57
	Nayarit		684.97	684.97	122.00	83 566.34	568.00	47 465.68
		Santiago Ixcuintla	684.97	684.97	122.00	83 566.34	568.00	47 465.68
	Sinaloa		6 219.48	2 975.48	83.23	247 636.29	462.12	114 437.89
		Ahome	2 828.00	0.00	0.00	0.00	0.00	0.00
		Cosalá	11.00	11.00	47.27	519.99	470.00	244.39
		Culiacán	2 825.48	2 825.48	84.47	238 668.30	465.10	111 004.62
		El Fuerte	225.00	0.00	0.00	0.00	0.00	0.00
		Elota	139.00	139.00	60.78	8 448.00	377.47	3 188.88
		Guasave	124.00	0.00	0.00	0.00	0.00	0.00
		Sinaloa	67.00	0.00	0.00	0.00	0.00	0.00
IV Balsas			39 361.66	36 125.28	70.92	2 561 894.27	503.36	1 289 548.14
	Estado de México		225.00	225.00	49.11	11 050.00	1 010.90	11 170.45
		Malinalco	40.00	40.00	48.00	1 920.00	1 775.00	3 408.00
		Tejupilco	15.00	15.00	42.00	630.00	853.10	537.45
		Temascaltepec	170.00	170.00	50.00	8 500.00	850.00	7 225.00
	Michoacán de Ocampo		16 148.87	16 111.87	19.85	319 790.56	484.25	154 857.60
		Ario	30.00	30.00	2.00	60.00	478.40	28.70
		Cotija	1 787.91	1 787.91	10.12	18 093.65	453.60	8 207.28
		Gabriel Zamora	369.50	369.50	16.76	6 192.82	505.51	3 130.53
		Los Reyes	960.60	960.60	8.70	8 357.22	480.00	4 011.48
		Nuevo Urecho	1 550.00	1 550.00	2.50	3 875.00	500.57	1 939.71
		Peribán	547.86	547.86	4.28	2 344.84	480.00	1 125.52
		Tacámbaro	3 398.00	3 373.00	18.50	62 400.50	484.16	30 211.83

Cuadro 6.53 Concentrado nacional por cultivo — Año agrícola 2015-2016

Caña de azúcar — Parte 2

Organismo de cuenca	Entidad federativa	Municipio	Superficie sembrada (ha)	Superficie cosechada (ha)	Rendimiento (t/ha)	Producción (t)	P.M.R. ($/t)	Valor de producción (Miles de $)
		Taretan	1 954.00	1 954.00	32.42	63 348.68	476.24	30 169.18
		Tepalcatepec	2 173.00	2 173.00	23.60	51 282.80	498.62	25 570.63
		Tocumbo	1 432.00	1 432.00	55.00	78 760.00	453.11	35 686.94
		Turicato	1 497.00	1 485.00	7.51	11 152.35	473.48	5 280.41
		Tzitzio	70.00	70.00	38.50	2 695.00	1 500.00	4 042.50
		Uruapan	235.00	235.00	1.82	427.70	473.66	202.58
		Ziracuaretiro	144.00	144.00	75.00	10 800.00	486.14	5 250.31
	Morelos		9 362.79	7 266.41	119.40	867 645.58	555.94	482 355.07
		Amacuzac	232.11	174.84	121.60	21 260.54	546.15	11 611.45
		Axochiapan	1 280.00	1 100.00	119.00	130 900.00	560.00	73 304.00
		Ayala	803.21	796.52	118.00	93 989.36	560.17	52 650.02
		Cuautla	1 290.00	1 050.00	118.50	124 425.00	566.82	70 526.56
		Jantetelco	229.00	196.00	117.00	22 932.00	566.38	12 988.23
		Jojutla	841.18	600.18	121.30	72 801.83	532.70	38 781.54
		Mazatepec	265.03	244.03	118.50	28 917.56	564.00	16 309.50
		Miacatlán	539.99	520.00	119.00	61 880.00	563.00	34 838.44
		Puente de Ixtla	371.83	233.28	121.00	28 226.88	543.76	15 348.65
		Tlaltizapán de Zapata	386.87	218.87	120.70	26 417.61	545.43	14 408.96
		Tlaquiltenango	1 050.63	556.95	122.10	68 003.60	541.46	36 821.23
		Tlayacapan	230.00	200.00	118.00	23 600.00	570.00	13 452.00
		Yautepec	1 460.06	1 169.26	119.00	139 141.94	560.00	77 919.49
		Zacatepec	382.88	206.48	121.80	25 149.26	532.62	13 395.00
	Puebla		13 625.00	12 522.00	108.88	1 363 408.13	470.27	641 165.02
		Atzala	435.00	425.00	109.53	46 550.25	445.25	20 726.50
		Chiautla	194.00	132.00	105.47	13 922.04	688.28	9 582.26
		Chietla	4 471.00	4 200.00	111.96	470 232.00	410.52	193 039.62
		Epatlán	553.00	540.00	111.96	60 458.40	452.02	27 328.41
		Huehuetlán El Chico	240.00	143.00	97.36	13 922.48	709.27	9 874.80
		Huehuetlán El Grande	13.00	13.00	60.00	780.00	434.23	338.70
		Izúcar de Matamoros	5 034.00	4 810.00	111.15	534 631.50	484.08	258 804.42
		San Martín Totoltepec	21.00	19.00	111.15	2 111.85	394.96	834.10
		Tepeojuma	1 108.00	986.00	96.17	94 828.05	443.36	42 043.31
		Tilapa	1 348.00	1 105.00	99.79	110 267.95	644.33	71 048.95
		Tlapanalá	113.00	76.00	101.42	7 707.92	612.89	4 724.11
		Xochiltepec	95.00	73.00	109.53	7 995.69	352.67	2 819.84

Cuadro 6.53 Concentrado nacional por cultivo — Año agrícola 2015-2016

Caña de azúcar — Parte 3

Organismo de cuenca	Entidad federativa	Municipio	Superficie sembrada (ha)	Superficie cosechada (ha)	Rendimiento (t/ha)	Producción (t)	P.M.R. ($/t)	Valor de producción (Miles de $)
IX Golfo Norte			98 635.61	86 270.65	75.70	6 530 492.57	464.31	3 032 171.36
	San Luis Potosí		30 050.57	27 123.61	84.40	2 289 205.08	479.29	1 097 189.57
		Aquismón	464.00	404.00	67.00	27 068.00	446.99	12 099.13
		Ciudad Valles	11 721.80	9 799.80	66.91	655 704.62	441.74	289 650.96
		El Naranjo	2 521.42	1 947.05	63.68	123 988.14	431.57	53 509.56
		San Vicente Tancuayalab	3 770.22	3 770.22	100.20	377 776.04	554.74	209 567.48
		Tamasopo	1 183.51	991.92	65.24	64 712.86	429.58	27 799.35
		Tampamolón Corona	191.00	172.00	67.50	11 610.00	447.41	5 194.43
		Tamuín	8 998.62	8 998.62	106.51	958 443.02	488.28	467 988.56
		Tancanhuitz	9.00	9.00	68.80	619.20	434.71	269.17
		Tanlajás	1 191.00	1 031.00	67.20	69 283.20	449.04	31 110.93
	Tamaulipas		40 980.23	31 595.23	68.92	2 177 530.60	457.34	995 864.61
		Antiguo Morelos	600.00	600.00	67.00	40 200.00	481.83	19 369.57
		El Mante	15 597.02	12 234.84	68.82	842 001.69	450.91	379 666.98
		Gómez Farías	4 638.98	3 553.81	70.20	249 477.46	450.00	112 264.85
		González	2 580.98	1 791.66	88.00	157 666.08	526.00	82 932.36
		Nuevo Morelos	200.00	200.00	82.46	16 492.00	481.83	7 946.34
		Ocampo	611.00	558.00	80.09	44 690.22	481.83	21 533.09
		Xicoténcatl	16 752.25	12 656.92	65.34	827 003.15	450.00	372 151.42
	Veracruz de Ignacio de la Llave		27 604.81	27 551.81	74.90	2 063 756.89	455.05	939 117.18
		El Higo	10 001.81	10 001.81	69.00	690 124.89	452.35	312 177.99
		Pánuco	14 061.00	14 008.00	81.50	1 141 652.00	457.48	522 282.96
		Pueblo Viejo	742.00	742.00	90.00	66 780.00	450.83	30 106.43
		Tempoal	2 800.00	2 800.00	59.00	165 200.00	451.27	74 549.80
V Pacífico Sur			86.91	83.91	26.42	2 216.63	1 347.87	2 987.72
	Guerrero		44.91	44.91	14.96	671.85	1 054.73	708.62
		Técpan de Galeana	44.91	44.91	14.96	671.85	1 054.73	708.62
	Oaxaca		42.00	39.00	39.61	1 544.78	1 475.36	2 279.10
		Ciénega de Zimatlán	19.00	19.00	34.00	646.00	1 762.28	1 138.43
		San Juan Bautista Cuicatlán	4.00	4.00	85.27	341.08	400.00	136.44
		Villa de Zaachila	3.00	1.00	34.50	34.50	1 818.84	62.75
		Zimatlán de Álvarez	16.00	15.00	34.88	523.20	1 799.46	941.48
VIII Lerma-Santiago-Pacífico			79 986.94	78 180.47	30.14	2 356 071.09	513.51	1 209 860.96
	Colima		2 983.08	2 983.08	107.77	321 483.44	461.91	148 496.90
		Armería	136.77	136.77	79.80	10 914.25	470.00	5 129.70

Cuadro 6.53 Concentrado nacional por cultivo — Año agrícola 2015-2016

Caña de azúcar — Parte 4

Organismo de cuenca	Entidad federativa	Municipio	Superficie sembrada (ha)	Superficie cosechada (ha)	Rendimiento (t/ha)	Producción (t)	P.M.R. ($/t)	Valor de producción (Miles de $)
		Colima	1 595.00	1 595.00	110.00	175 450.00	454.29	79 705.17
		Comala	145.00	145.00	122.30	17 733.50	478.54	8 486.19
		Coquimatlán	195.17	195.17	111.15	21 693.12	446.54	9 686.86
		Cuauhtémoc	530.00	530.00	121.00	64 130.00	478.59	30 691.98
		Ixtlahuacán	143.59	143.59	79.80	11 458.48	470.00	5 385.49
		Tecomán	199.55	199.55	79.80	15 924.09	470.00	7 484.32
		Villa de Álvarez	38.00	38.00	110.00	4 180.00	461.05	1 927.19
	Guanajuato		2.50	2.50	30.00	75.00	1 200.00	90.00
		Salvatierra	2.50	2.50	30.00	75.00	1 200.00	90.00
	Jalisco		69 981.01	68 273.54	20.05	1 368 692.33	486.02	665 218.59
		Acatlán de Juárez	2 602.33	2 602.33	6.40	16 654.91	482.12	8 029.67
		Ahualulco de Mercado	6 082.50	6 082.50	10.52	63 987.90	493.76	31 594.67
		Ameca	7 745.00	7 745.00	20.47	158 540.13	497.99	78 951.41
		Atoyac	20.00	20.00	2.10	42.00	500.95	21.04
		Autlán de Navarro	4 411.59	3 307.12	31.89	105 464.06	480.00	50 622.75
		Ayotlán	64.00	64.00	18.50	1 184.00	1 729.55	2 047.79
		Casimiro Castillo	3 170.50	3 020.50	9.51	28 724.96	517.52	14 865.74
		Chapala	28.00	0.00	0.00	0.00	0.00	0.00
		Cocula	3 499.85	3 499.85	4.15	14 524.38	482.62	7 009.76
		Cuautitlán de García Barragán	405.00	405.00	24.30	9 841.50	523.98	5 156.75
		Degollado	2.00	2.00	16.27	32.54	1 700.00	55.32
		El Arenal	1 295.00	1 295.00	26.00	33 670.00	457.43	15 401.67
		Etzatlán	1 310.00	1 310.00	21.72	28 453.20	463.40	13 185.21
		Gómez Farías	6.00	6.00	16.00	96.00	500.00	48.00
		La Huerta	255.00	255.00	35.20	8 976.00	514.69	4 619.86
		Magdalena	985.00	985.00	93.50	92 097.50	457.88	42 169.60
		Mazamitla	10.50	10.50	4.72	49.56	455.21	22.56
		Pihuamo	1 150.00	1 150.00	21.27	24 460.50	478.66	11 708.26
		San Juanito de Escobedo	2 280.00	2 280.00	22.80	51 984.00	468.05	24 331.11
		San Marcos	320.00	320.00	25.54	8 172.80	456.42	3 730.23
		San Martín Hidalgo	3 156.73	3 156.73	9.98	31 504.17	410.45	12 930.88
		Sayula	410.00	410.00	17.10	7 011.00	494.88	3 469.60
		Tala	6 120.00	6 120.00	0.00	0.00	0.00	0.00
		Tamazula de Gordiano	4 662.00	4 662.00	18.33	85 454.46	466.90	39 898.69
		Tecalitlán	600.00	600.00	17.19	10 314.00	480.48	4 955.67

Cuadro 6.53 Concentrado nacional por cultivo — Año agrícola 2015-2016

Caña de azúcar — Parte 5

Organismo de cuenca	Entidad federativa	Municipio	Superficie sembrada (ha)	Superficie cosechada (ha)	Rendimiento (t/ha)	Producción (t)	P.M.R. ($/t)	Valor de producción (Miles de $)
		Teocuitatlán de Corona	18.00	18.00	24.89	448.02	500.79	224.36
		Teuchitlán	1 715.00	1 715.00	8.33	14 285.95	482.06	6 886.69
		Tlajomulco de Zúñiga	331.21	331.21	9.60	3 179.62	489.86	1 557.57
		Tonila	1 297.25	1 222.25	25.00	30 556.25	481.69	14 718.64
		Tuxpan	3 720.00	3 600.00	23.01	82 836.00	484.77	40 156.41
		Villa Corona	5 689.65	5 689.65	52.00	295 861.80	485.64	143 682.32
		Villa Purificación	421.00	421.00	4.20	1 768.20	523.05	924.86
		Zacoalco de Torres	42.00	42.00	1.10	46.20	495.89	22.91
		Zapopan	11.50	11.50	8.19	94.19	2 500.00	235.46
		Zapotiltic	5 851.00	5 621.00	26.85	150 923.85	484.02	73 050.16
		Zapotlán el Grande	150.00	150.00	21.32	3 198.00	490.00	1 567.02
		Zapotlanejo	143.40	143.40	29.67	4 254.68	1 731.26	7 365.95
	Nayarit		6 935.35	6 836.35	96.37	658 850.32	590.55	389 085.47
		Ahuacatlán	446.00	439.00	95.18	41 784.10	1 020.51	42 641.09
		Amatlán de Cañas	220.00	217.00	104.00	22 568.00	556.00	12 547.80
		Compostela	716.00	685.00	95.00	65 075.00	568.00	36 962.60
		San Blas	109.72	109.72	120.00	13 166.40	556.26	7 323.94
		San Pedro Lagunillas	135.00	135.00	92.63	12 505.00	566.04	7 078.34
		Santa María del Oro	1 638.00	1 580.00	96.81	152 967.50	571.39	87 404.41
		Tepic	2 450.24	2 450.24	96.27	235 884.60	556.26	131 213.17
		Xalisco	1 220.39	1 220.39	94.15	114 899.72	556.26	63 914.12
	Zacatecas		85.00	85.00	82.00	6 970.00	1 000.00	6 970.00
		Apozol	85.00	85.00	82.00	6 970.00	1 000.00	6 970.00
X Golfo Centro			41 192.24	40 253.24	92.48	3 722 506.85	476.78	1 774 824.79
	Oaxaca		7 789.00	6 984.00	69.41	484 784.77	477.85	231 655.47
		Acatlán de Pérez Figueroa	2 512.00	2 400.00	73.80	177 120.00	475.00	84 132.00
		Cosolapa	750.00	270.00	59.50	16 065.00	460.00	7 389.90
		Loma Bonita	90.00	75.00	60.00	4 500.00	480.00	2 160.00
		San Antonio Nanahuatípam	365.00	356.00	75.49	26 874.44	460.94	12 387.50
		San Juan Bautista Atatlahuca	2.00	2.00	35.00	70.00	1 746.08	122.22
		San Juan Bautista Tuxtepec	2 340.00	2 215.00	58.00	128 470.00	482.00	61 922.54
		San Martín Toxpalan	65.00	65.00	72.49	4 711.85	465.00	2 191.01
		San Miguel Soyaltepec	1 508.00	1 450.00	79.70	115 565.00	485.00	56 049.03

Cuadro 6.53 Concentrado nacional por cultivo — Año agrícola 2015-2016

Caña de azúcar — Parte 6

Organismo de cuenca	Entidad federativa	Municipio	Superficie sembrada (ha)	Superficie cosechada (ha)	Rendimiento (t/ha)	Producción (t)	P.M.R. ($/t)	Valor de producción (Miles de $)
		Santa María Tecomavaca	8.00	8.00	91.87	734.96	460.00	338.08
		Teotitlán de Flores Magón	149.00	143.00	74.64	10 673.52	465.00	4 963.19
	Puebla		2 098.00	2 076.00	124.72	258 929.00	481.70	124 726.44
		Ajalpan	320.00	320.00	115.00	36 800.00	485.72	17 874.50
		Altepexi	9.00	7.00	120.00	840.00	479.77	403.01
		Coxcatlán	1 473.00	1 459.00	127.00	185 293.00	482.30	89 366.81
		San Gabriel Chilac	24.00	22.00	122.00	2 684.00	485.89	1 304.12
		San José Miahuatlán	232.00	230.00	126.00	28 980.00	472.15	13 682.91
		Zinacatepec	40.00	38.00	114.00	4 332.00	483.63	2 095.09
	Veracruz de Ignacio de la Llave		31 305.24	31 193.24	95.49	2 978 793.08	476.18	1 418 442.88
		Actopan	2 265.61	2 265.61	93.60	212 061.10	483.21	102 470.04
		Angel R. Cabada	270.00	270.00	102.00	27 540.00	454.71	12 522.71
		Atoyac	1 231.00	1 216.00	92.00	111 872.00	494.85	55 359.87
		Camarón de Tejeda	700.00	700.00	120.00	84 000.00	457.00	38 388.00
		Carrillo Puerto	2 549.00	2 531.00	92.50	234 117.50	486.97	114 008.20
		Coatepec	1 520.00	1 520.00	86.00	130 720.00	462.61	60 472.38
		Cotaxtla	1 400.00	1 400.00	120.00	168 000.00	457.00	76 776.00
		Cuitláhuac	2 063.00	2 046.00	91.00	186 186.00	485.46	90 385.86
		Emiliano Zapata	120.00	120.00	85.00	10 200.00	461.37	4 705.97
		Isla	25.00	25.00	86.30	2 157.50	460.00	992.45
		Jamapa	150.00	150.00	102.00	15 300.00	457.00	6 992.10
		Jilotepec	493.60	493.60	60.00	29 616.00	477.29	14 135.42
		Juan Rodríguez Clara	136.00	136.00	86.30	11 736.80	460.00	5 398.93
		La Antigua	1 191.63	1 191.63	95.00	113 204.85	478.05	54 117.58
		Manlio Fabio Altamirano	3 056.21	3 056.21	101.00	308 677.21	459.00	141 682.84
		Medellín	900.00	900.00	101.00	90 900.00	458.00	41 632.20
		Naolinco	466.40	466.40	65.00	30 316.00	477.54	14 477.10
		Omealca	2 072.00	2 050.00	99.00	202 950.00	491.54	99 758.04
		Paso del Macho	2 712.00	2 692.00	92.00	247 664.00	486.69	120 535.59
		Soledad de Doblado	400.00	400.00	120.00	48 000.00	455.00	21 840.00
		Tierra Blanca	201.65	201.65	120.00	24 198.00	455.00	11 010.09
		Ursulo Galván	4 860.27	4 860.27	94.00	456 865.38	478.82	218 756.28
		Veracruz	293.87	293.87	102.00	29 974.74	458.00	13 728.43
		Xalapa	60.00	60.00	82.00	4 920.00	460.83	2 267.28
		Yanga	2 168.00	2 148.00	92.00	197 616.00	485.94	96 029.52

Cuadro 6.53 Concentrado nacional por cultivo — Año agrícola 2015-2016

Caña de azúcar — Parte 7

Organismo de cuenca	Entidad federativa	Municipio	Superficie sembrada (ha)	Superficie cosechada (ha)	Rendimiento (t/ha)	Producción (t)	P.M.R. ($/t)	Valor de producción (Miles de $)
XI Frontera Sur			8 926.00	8 829.00	87.66	773 942.37	489.77	379 055.46
	Chiapas		8 084.00	8 068.00	89.40	721 239.41	492.84	355 457.93
		Las Rosas	2 297.29	2 281.29	78.12	178 214.38	494.45	88 118.10
		Socoltenango	2 648.35	2 648.35	90.67	240 125.89	510.43	122 567.45
		Tzimol	808.29	808.29	98.00	79 212.42	509.91	40 391.21
		Venustiano Carranza	2 330.07	2 330.07	96.00	223 686.72	466.64	104 381.17
	Tabasco		842.00	761.00	69.25	52 702.96	447.75	23 597.53
		Cárdenas	573.00	492.00	68.18	33 544.56	448.00	15 027.96
		Cunduacán	191.00	191.00	72.14	13 778.74	440.00	6 062.65
		Huimanguillo	78.00	78.00	68.97	5 379.66	466.00	2 506.92
XII Península de Yucatán			4 244.10	3 944.10	67.60	266 612.40	504.00	134 372.65
	Campeche		4 244.10	3 944.10	67.60	266 612.40	504.00	134 372.65
		Campeche	344.10	344.10	84.00	28 904.40	504.00	14 567.82
		Champotón	3 900.00	3 600.00	66.03	237 708.00	504.00	119 804.83

Cuadro 6.54 Concentrado nacional por cultivo — Año agrícola 2015-2016

Caña de azúcar forrajera

Organismo de cuenca	Entidad federativa	Municipio	Superficie sembrada (ha)	Superficie cosechada (ha)	Rendimiento (t/ha)	Producción (t)	P.M.R. ($/t)	Valor de producción (Miles de $)
Total general			20.00	20.00	73.00	1 460.00	350.00	511.00
VIII Lerma-Santiago-Pacífico			20.00	20.00	73.00	1 460.00	350.00	511.00
	Nayarit		20.00	20.00	73.00	1 460.00	350.00	511.00
		Santa María del Oro	20.00	20.00	73.00	1 460.00	350.00	511.00

Cuadro 6.55 Concentrado nacional por cultivo — Año agrícola 2015-2016

Caña de azúcar piloncillo

Organismo de cuenca	Entidad federativa	Municipio	Superficie sembrada (ha)	Superficie cosechada (ha)	Rendimiento (t/ha)	Producción (t)	P.M.R. ($/t)	Valor de producción (Miles de $)
Total general			793.65	783.65	41.41	32 449.92	718.11	23 302.57
II Noroeste			12.00	12.00	61.50	738.00	2 105.00	1 553.49
	Sonora		12.00	12.00	61.50	738.00	2 105.00	1 553.49
		Ures	12.00	12.00	61.50	738.00	2 105.00	1 553.49
IV Balsas			2.00	2.00	31.00	62.00	1 223.06	75.83
	Guerrero		2.00	2.00	31.00	62.00	1 223.06	75.83
		Tlapa de Comonfort	2.00	2.00	31.00	62.00	1 223.06	75.83
V Pacífico Sur			548.65	546.65	20.60	11 262.42	969.83	10 922.61
	Guerrero		341.65	339.65	9.70	3 292.92	813.91	2 680.15
		Acapulco de Juárez	6.00	6.00	8.93	53.58	893.06	47.85
		Malinaltepec	7.00	7.00	6.86	48.02	1 865.06	89.55
		Quechultenango	2.00	1.00	29.35	29.35	987.00	28.97
		San Luis Acatlán	227.65	227.65	9.80	2 230.97	753.96	1 682.06
		Tlacoachistlahuaca	99.00	98.00	9.50	931.00	893.36	831.72
	Oaxaca		207.00	207.00	38.50	7 969.50	1 034.25	8 242.46
		Putla Villa de Guerrero	207.00	207.00	38.50	7 969.50	1 034.25	8 242.46
VIII Lerma-Santiago-Pacífico			231.00	223.00	91.42	20 387.50	527.32	10 750.64
	Nayarit		231.00	223.00	91.42	20 387.50	527.32	10 750.64
		Ahuacatlán	179.00	175.00	92.50	16 187.50	528.37	8 552.99
		Ixtlán del Río	52.00	48.00	87.50	4 200.00	523.25	2 197.65

Cuadro 6.56 Concentrado nacional por cultivo — Año agrícola 2015-2016

Carambolo

Parte 1

Organismo de cuenca	Entidad federativa	Municipio	Superficie sembrada (ha)	Superficie cosechada (ha)	Rendimiento (t/ha)	Producción (t)	P.M.R. ($/t)	Valor de producción (Miles de $)
Total general			33.99	33.99	12.18	413.88	5 941.04	2 458.86
IV Balsas			9.50	9.50	14.54	138.13	5 718.67	789.92
	Michoacán de Ocampo		1.50	1.50	9.95	14.93	6 933.68	103.49
		Nuevo Urecho	1.50	1.50	9.95	14.93	6 933.68	103.49
	Morelos		8.00	8.00	15.40	123.20	5 571.67	686.43
		Yautepec	8.00	8.00	15.40	123.20	5 571.67	686.43
VIII Lerma-Santiago-Pacífico			23.99	23.99	11.27	270.45	5 926.01	1 602.69

Cuadro 6.56 Concentrado nacional por cultivo — Año agrícola 2015-2016

Carambolo — Parte 2

Organismo de cuenca	Entidad federativa	Municipio	Superficie sembrada (ha)	Superficie cosechada (ha)	Rendimiento (t/ha)	Producción (t)	P.M.R. ($/t)	Valor de producción (Miles de $)
	Colima		7.00	7.00	7.43	52.00	4 784.42	248.79
		Armería	5.00	5.00	5.20	26.00	6 500.00	169.00
		Manzanillo	2.00	2.00	13.00	26.00	3 068.85	79.79
	Jalisco		15.00	15.00	13.78	206.75	6 219.11	1 285.80
		Cihuatlán	5.00	5.00	16.75	83.75	6 280.00	525.95
		La Huerta	10.00	10.00	12.30	123.00	6 177.64	759.85
	Nayarit		1.99	1.99	5.88	11.70	5 820.51	68.10
		San Blas	1.99	1.99	5.88	11.70	5 820.51	68.10
XII Península de Yucatán			0.50	0.50	10.60	5.30	12 500.00	66.25
	Yucatán		0.50	0.50	10.60	5.30	12 500.00	66.25
		Conkal	0.50	0.50	10.60	5.30	12 500.00	66.25

Cuadro 6.57 Concentrado nacional por cultivo — Año agrícola 2015-2016

Cártamo — Parte 1

Organismo de cuenca	Entidad federativa	Municipio	Superficie sembrada (ha)	Superficie cosechada (ha)	Rendimiento (t/ha)	Producción (t)	P.M.R. ($/t)	Valor de producción (Miles de $)
Total general			23 550.82	23 461.46	5.38	126 313.14	5 241.19	662 030.94
I Península de Baja California			102.49	98.49	2.00	196.98	6 818.27	1 343.06
	Baja California		102.49	98.49	2.00	196.98	6 818.27	1 343.06
		Mexicali	102.49	98.49	2.00	196.98	6 818.27	1 343.06
II Noroeste			11 975.31	11 975.31	1.80	21 613.64	6 624.59	143 181.36
	Sonora		11 975.31	11 975.31	1.80	21 613.64	6 624.59	143 181.36
		Altar	323.74	323.74	2.90	938.86	6 200.00	5 820.85
		Bácum	1 192.76	1 192.76	2.37	2 826.83	6 482.37	18 324.63
		Cajeme	1 126.27	1 126.27	2.36	2 658.00	6 469.44	17 195.74
		Empalme	862.10	862.10	0.50	431.05	4 100.00	1 767.31
		Etchojoa	1 495.51	1 495.51	1.81	2 706.87	6 846.98	18 533.91
		Hermosillo	187.00	187.00	2.40	448.80	6 860.42	3 078.96
		Huatabampo	2 113.26	2 113.26	1.17	2 472.51	6 963.76	17 218.00
		Navojoa	2 715.71	2 715.71	1.70	4 616.71	6 855.34	31 649.10
		Pitiquito	39.84	39.84	2.95	117.53	6 200.00	728.67
		San Ignacio Río Muerto	1 884.12	1 884.12	2.30	4 333.48	6 566.25	28 454.69
		Ures	35.00	35.00	1.80	63.00	6 500.00	409.50

Cuadro 6.57 Concentrado nacional por cultivo — Año agrícola 2015-2016

Cártamo — Parte 2

Organismo de cuenca	Entidad federativa	Municipio	Superficie sembrada (ha)	Superficie cosechada (ha)	Rendimiento (t/ha)	Producción (t)	P.M.R. ($/t)	Valor de producción (Miles de $)
III Pacífico Norte			990.38	940.02	1.65	1 549.85	4 570.75	7 083.98
	Sinaloa		990.38	940.02	1.65	1 549.85	4 570.75	7 083.98
		Ahome	81.14	81.14	0.80	64.91	5 500.00	357.02
		Angostura	84.40	84.40	1.85	156.13	5 100.00	796.31
		Culiacán	543.09	543.09	1.89	1 026.44	4 565.63	4 686.34
		Elota	113.00	113.00	1.00	113.00	4 200.00	474.60
		Guasave	50.36	0.00	0.00	0.00	0.00	0.00
		Mocorito	6.40	6.40	1.94	12.42	4 900.00	60.83
		Salvador Alvarado	28.95	28.95	1.50	43.43	5 000.00	217.13
		San Ignacio	9.00	9.00	0.85	7.65	4 500.00	34.43
		Sinaloa	74.04	74.04	1.70	125.87	3 633.33	457.32
IX Golfo Norte			2 512.42	2 477.42	0.54	1 338.44	3 527.20	4 720.94
	San Luis Potosí		11.00	11.00	2.00	22.00	3 600.00	79.20
		San Nicolás Tolentino	11.00	11.00	2.00	22.00	3 600.00	79.20
	Tamaulipas		2 501.42	2 466.42	0.53	1 316.44	3 525.99	4 641.74
		El Mante	991.56	991.56	0.51	505.70	3 500.00	1 769.93
		Gómez Farías	253.00	253.00	0.50	126.50	3 500.00	442.75
		González	1 221.86	1 221.86	0.56	684.24	3 550.00	2 429.06
		Padilla	35.00	0.00	0.00	0.00	0.00	0.00
VIII Lerma-Santiago-Pacífico			7 970.22	7 970.22	12.75	101 614.23	4 976.68	505 701.60
	Jalisco		5 271.01	5 271.01	10.76	56 700.50	4 332.47	245 653.00
		Atotonilco El Alto	392.00	392.00	22.00	8 624.00	3 800.00	32 771.20
		Atoyac	50.00	50.00	95.80	4 790.00	4 505.41	21 580.91
		Ayotlán	21.96	21.96	51.19	1 124.13	4 120.00	4 631.43
		Jamay	3 478.67	3 478.67	2.70	9 392.41	4 703.38	44 176.07
		La Barca	654.04	654.04	12.34	8 070.85	3 109.65	25 097.53
		La Huerta	37.00	37.00	51.36	1 900.32	6 350.00	12 067.03
		Sayula	9.50	9.50	2.30	21.85	3 500.00	76.48
		Teocuitatlán de Corona	222.00	222.00	92.84	20 610.48	4 667.38	96 196.94
		Tototlán	335.00	335.00	1.43	479.05	3 850.00	1 844.34
		Zapotlán del Rey	70.84	70.84	23.82	1 687.41	4 273.46	7 211.07
	Michoacán de Ocampo		2 699.21	2 699.21	16.64	44 913.73	5 789.96	260 048.60
		Briseñas	1 564.82	1 564.82	1.65	2 581.95	5 789.96	14 949.40
		Pajacuarán	104.07	104.07	270.00	28 098.90	5 789.96	162 691.52
		Venustiano Carranza	590.23	590.23	18.00	10 624.14	5 789.97	61 513.45
		Villamar	440.09	440.09	8.20	3 608.74	5 789.90	20 894.23

Cuadro 6.58 Concentrado nacional por cultivo — Año agrícola 2015-2016

Cártamo forrajero en verde

Organismo de cuenca	Entidad federativa	Municipio	Superficie sembrada (ha)	Superficie cosechada (ha)	Rendimiento (t/ha)	Producción (t)	P.M.R. ($/t)	Valor de producción (Miles de $)
Total general			26.00	26.00	13.48	350.60	575.78	201.87
VIII Lerma-Santiago-Pacífico			26.00	26.00	13.48	350.60	575.78	201.87
	Jalisco		26.00	26.00	13.48	350.60	575.78	201.87
		Tecolotlán	15.00	15.00	5.04	75.60	615.00	46.49
		Tenamaxtlán	11.00	11.00	25.00	275.00	565.00	155.38

Cuadro 6.59 Concentrado nacional por cultivo — Año agrícola 2015-2016

Cebada forrajera en verde — Parte 1

Organismo de cuenca	Entidad federativa	Municipio	Superficie sembrada (ha)	Superficie cosechada (ha)	Rendimiento (t/ha)	Producción (t)	P.M.R. ($/t)	Valor de producción (Miles de $)
Total general			7 329.32	7 269.32	27.44	199 454.53	553.97	110 492.65
I Península de Baja California			166.11	166.11	20.89	3 470.01	610.37	2 117.99
	Baja California		166.11	166.11	20.89	3 470.01	610.37	2 117.99
		Ensenada	123.00	123.00	18.81	2 314.20	623.33	1 442.50
		Mexicali	33.11	33.11	32.19	1 065.81	600.00	639.49
		Tecate	10.00	10.00	9.00	90.00	400.00	36.00
II Noroeste			3 736.65	3 736.65	27.41	102 414.85	687.88	70 448.78
	Sonora		3 736.65	3 736.65	27.41	102 414.85	687.88	70 448.78
		Aconchi	100.00	100.00	39.60	3 960.00	382.51	1 514.74
		Agua Prieta	320.00	320.00	24.00	7 680.00	920.00	7 065.60
		Altar	28.80	28.80	21.00	604.80	910.00	550.37
		Arivechi	2.00	2.00	35.50	71.00	720.00	51.12
		Arizpe	92.00	92.00	40.80	3 753.60	380.55	1 428.43
		Bacadéhuachi	10.00	10.00	12.79	127.91	330.00	42.21
		Bacoachi	250.00	250.00	19.60	4 900.00	980.00	4 802.00
		Banámichi	84.00	84.00	40.10	3 368.40	383.37	1 291.34
		Baviácora	110.00	110.00	38.40	4 224.00	386.79	1 633.80
		Cananea	210.00	210.00	15.00	3 150.00	990.00	3 118.50
		Carbó	87.00	87.00	39.70	3 453.90	953.00	3 291.57
		Cucurpe	39.00	39.00	16.85	657.15	720.00	473.15
		Cumpas	347.00	347.00	13.00	4 511.00	317.00	1 429.99
		Divisaderos	88.00	88.00	13.20	1 161.60	320.00	371.71
		Fronteras	350.00	350.00	24.50	8 575.00	990.00	8 489.25

Cuadro 6.59 Concentrado nacional por cultivo — Año agrícola 2015-2016

Cebada forrajera en verde — Parte 2

Organismo de cuenca	Entidad federativa	Municipio	Superficie sembrada (ha)	Superficie cosechada (ha)	Rendimiento (t/ha)	Producción (t)	P.M.R. ($/t)	Valor de producción (Miles de $)
		Granados	15.00	15.00	12.56	188.40	331.00	62.36
		Hermosillo	439.34	439.34	39.60	17 397.86	958.22	16 670.98
		Huásabas	21.00	21.00	13.45	282.45	313.00	88.41
		Huépac	50.00	50.00	39.60	1 980.00	375.30	743.09
		Imuris	52.50	52.50	18.10	950.25	849.52	807.26
		La Colorada	46.00	46.00	18.20	837.20	490.00	410.23
		Magdalena	37.00	37.00	17.25	638.25	850.00	542.51
		Mazatán	12.00	12.00	18.10	217.20	469.98	102.08
		Moctezuma	92.00	92.00	12.90	1 186.80	323.00	383.34
		Nácori Chico	12.00	12.00	12.88	154.56	392.99	55.64
		Nogales	35.00	35.00	18.85	659.75	795.00	524.50
		Opodepe	135.00	135.00	37.40	5 049.00	392.56	1 982.04
		Rayón	135.00	135.00	38.40	5 184.00	407.62	2 113.10
		Sahuaripa	6.50	6.50	36.50	237.25	700.02	166.08
		San Felipe de Jesús	54.00	54.00	39.20	2 116.80	376.81	797.63
		San Miguel de Horcasitas	115.00	115.00	39.00	4 485.00	952.67	4 272.72
		San Pedro de La Cueva	16.00	16.00	18.00	288.00	480.00	138.24
		Santa Ana	25.00	25.00	18.25	456.25	815.00	371.84
		Santa Cruz	41.00	41.00	17.50	717.50	800.00	574.00
		Soyopa	14.00	14.00	17.90	250.60	480.01	120.29
		Suaqui Grande	13.00	13.00	17.80	231.40	479.99	111.07
		Trincheras	24.51	24.51	18.85	462.01	785.00	362.68
		Tubutama	10.00	10.00	19.43	194.30	920.00	178.76
		Ures	185.00	185.00	41.20	7 622.00	417.32	3 180.81
		Villa Hidalgo	33.00	33.00	13.02	429.66	314.99	135.34
IV Balsas			88.00	88.00	16.73	1 471.95	813.80	1 197.87
	Puebla		88.00	88.00	16.73	1 471.95	813.80	1 197.87
		Calpan	5.00	5.00	18.00	90.00	818.00	73.62
		Chiautzingo	27.00	27.00	17.70	477.90	811.99	388.05
		Huejotzingo	17.00	17.00	18.06	307.02	813.01	249.61
		San Felipe Teotlalcingo	20.00	20.00	15.25	305.00	816.00	248.88
		San Martín Texmelucan	19.00	19.00	15.37	292.03	813.99	237.71
IX Golfo Norte			10.00	10.00	22.00	220.00	475.00	104.50

Cuadro 6.59 Concentrado nacional por cultivo — Año agrícola 2015-2016

Cebada forrajera en verde — Parte 3

Organismo de cuenca	Entidad federativa	Municipio	Superficie sembrada (ha)	Superficie cosechada (ha)	Rendimiento (t/ha)	Producción (t)	P.M.R. ($/t)	Valor de producción (Miles de $)
	San Luis Potosí		10.00	10.00	22.00	220.00	475.00	104.50
		Cárdenas	10.00	10.00	22.00	220.00	475.00	104.50
VI Río Bravo			588.25	528.25	28.27	14 931.01	605.71	9 043.80
	Coahuila de Zaragoza		559.25	499.25	28.86	14 409.01	614.97	8 861.10
		Abasolo	35.00	0.00	0.00	0.00	0.00	0.00
		Cuatro Ciénegas	6.00	6.00	25.08	150.48	564.99	85.02
		Frontera	36.25	36.25	30.10	1 091.13	595.00	649.22
		General Cepeda	60.00	60.00	29.42	1 765.20	620.00	1 094.42
		Lamadrid	12.00	12.00	24.65	295.80	570.01	168.61
		Nadadores	25.00	0.00	0.00	0.00	0.00	0.00
		Ramos Arizpe	370.00	370.00	29.02	10 737.40	0.00	6 657.19
		Sacramento	15.00	15.00	24.60	369.00	560.00	206.64
	Nuevo León		29.00	29.00	18.00	522.00	350.00	182.70
		General Escobedo	29.00	29.00	18.00	522.00	350.00	182.70
VII Cuencas Centrales del Norte			345.00	345.00	29.31	10 111.95	610.00	6 168.29
	Coahuila de Zaragoza		345.00	345.00	29.31	10 111.95	610.00	6 168.29
		Parras	345.00	345.00	29.31	10 111.95	610.00	6 168.29
VIII Lerma-Santiago-Pacífico			2 063.68	2 063.68	21.94	45 283.80	399.77	18 103.04
	Aguascalientes		35.00	35.00	28.20	987.00	580.00	572.46
		Aguascalientes	35.00	35.00	28.20	987.00	580.00	572.46
	Guanajuato		1 338.00	1 338.00	25.99	34 779.30	389.61	13 550.27
		Dolores Hidalgo Cuna de la Independencia Nacional	170.00	170.00	22.37	3 803.00	362.93	1 380.24
		San Diego de La Unión	98.00	98.00	25.35	2 484.30	350.92	871.79
		San Felipe	1 000.00	1 000.00	26.70	26 700.00	400.00	10 680.00
		San José Iturbide	70.00	70.00	25.60	1 792.00	345.00	618.24
	Jalisco		271.98	271.98	5.73	1 558.68	729.39	1 136.88
		Colotlán	37.98	37.98	6.89	261.68	499.20	130.63
		Mascota	70.00	70.00	16.20	1 134.00	815.41	924.67
		Santa María de Los Ángeles	10.00	10.00	16.30	163.00	500.49	81.58
		Villa Hidalgo	154.00	154.00	0.00	0.00	0.00	0.00
	Zacatecas		418.70	418.70	19.01	7 958.82	357.27	2 843.43
		Jerez	106.00	106.00	9.55	1 011.96	394.91	399.63
		Momax	44.54	44.54	23.00	1 024.42	350.00	358.55

Cuadro 6.59 Concentrado nacional por cultivo — Año agrícola 2015-2016

Cebada forrajera en verde — Parte 4

Organismo de cuenca	Entidad federativa	Municipio	Superficie sembrada (ha)	Superficie cosechada (ha)	Rendimiento (t/ha)	Producción (t)	P.M.R. ($/t)	Valor de producción (Miles de $)
		Monte Escobedo	1.00	1.00	15.60	15.60	619.87	9.67
		Santa María de La Paz	5.00	5.00	17.00	85.00	350.00	29.75
		Tepechitlán	31.16	31.16	21.50	669.94	350.00	234.48
		Tepetongo	4.00	4.00	14.60	58.40	490.07	28.62
		Teúl de González Ortega	4.00	4.00	19.00	76.00	350.00	26.60
		Tlaltenango de Sánchez Román	223.00	223.00	22.50	5 017.50	350.00	1 756.13
XIII Aguas del Valle de México			331.63	331.63	64.98	21 550.96	153.51	3 308.38
	Hidalgo		331.63	331.63	64.98	21 550.96	153.51	3 308.38
		Ajacuba	64.97	64.97	79.97	5 195.65	147.19	764.75
		Atotonilco de Tula	70.69	70.69	62.96	4 450.70	140.79	626.63
		El Arenal	29.56	29.56	3.40	100.50	163.98	16.48
		Mineral de La Reforma	45.00	45.00	3.10	139.50	330.04	46.04
		Mixquiahuala de Juárez	77.35	77.35	96.18	7 439.60	134.41	999.99
		Tepeji del Río de Ocampo	8.00	8.00	1.20	9.60	138.54	1.33
		Tula de Allende	36.06	36.06	116.90	4 215.41	202.39	853.16

Cuadro 6.60 Concentrado nacional por cultivo — Año agrícola 2015-2016

Cebada grano — Parte 1

Organismo de cuenca	Entidad federativa	Municipio	Superficie sembrada (ha)	Superficie cosechada (ha)	Rendimiento (t/ha)	Producción (t)	P.M.R. ($/t)	Valor de producción (Miles de $)
Total general			23 100.83	22 432.20	13.74	308 147.35	3 857.84	1 188 783.00
III Pacífico Norte			50.50	50.50	3.25	164.00	3 839.94	629.75
	Durango		25.50	25.50	3.00	76.50	4 000.00	306.00
		Vicente Guerrero	25.50	25.50	3.00	76.50	4 000.00	306.00
	Zacatecas		25.00	25.00	3.50	87.50	3 700.00	323.75
		Sombrerete	25.00	25.00	3.50	87.50	3 700.00	323.75
IX Golfo Norte			1 609.81	1 609.81	5.35	8 611.59	3 794.62	32 677.74
	Hidalgo		324.00	324.00	1.00	324.00	4 474.07	1 449.60
		Zempoala	324.00	324.00	1.00	324.00	4 474.07	1 449.60
	Querétaro de Arteaga		1 285.81	1 285.81	6.45	8 287.59	3 768.06	31 228.14
		Colón	150.00	150.00	4.00	600.01	3 999.93	2 400.00

Cuadro 6.60 Concentrado nacional por cultivo — Año agrícola 2015-2016

Cebada grano — Parte 2

Organismo de cuenca	Entidad federativa	Municipio	Superficie sembrada (ha)	Superficie cosechada (ha)	Rendimiento (t/ha)	Producción (t)	P.M.R. ($/t)	Valor de producción (Miles de $)
		Ezequiel Montes	90.00	90.00	4.21	378.90	3 759.99	1 424.66
		Pedro Escobedo	985.87	985.87	7.00	6 901.09	3 750.00	25 879.09
		Tequisquiapan	59.94	59.94	6.80	407.59	3 740.01	1 524.39
V Pacífico Sur			34.50	34.50	3.15	108.73	4 686.29	509.54
	Oaxaca		34.50	34.50	3.15	108.73	4 686.29	509.54
		Asunción Nochixtlán	10.00	10.00	3.01	30.10	4 700.00	141.47
		San Francisco Chindúa	3.00	3.00	3.50	10.50	4 750.48	49.88
		San Francisco Jaltepetongo	5.50	5.50	3.60	19.80	4 800.00	95.04
		San Mateo Etlatongo	3.00	3.00	2.43	7.29	4 349.79	31.71
		Santiago Tillo	13.00	13.00	3.16	41.04	4 664.72	191.44
VI Río Bravo			290.00	290.00	4.75	1 377.50	3 200.00	4 408.00
	Chihuahua		290.00	290.00	4.75	1 377.50	3 200.00	4 408.00
		Buenaventura	250.00	250.00	4.75	1 187.50	3 200.00	3 800.00
		Galeana	40.00	40.00	4.75	190.00	3 200.00	608.00
VII Cuencas Centrales del Norte			663.00	663.00	3.37	2 233.70	3 846.24	8 591.35
	Coahuila de Zaragoza		60.00	60.00	3.00	180.00	3 500.00	630.00
		Sierra Mojada	60.00	60.00	3.00	180.00	3 500.00	630.00
	Durango		30.00	30.00	3.20	96.00	3 550.00	340.80
		Santiago Papasquiaro	30.00	30.00	3.20	96.00	3 550.00	340.80
	San Luis Potosí		23.00	23.00	1.50	34.50	3 900.00	134.55
		Villa de Arriaga	23.00	23.00	1.50	34.50	3 900.00	134.55
	Zacatecas		550.00	550.00	3.50	1 923.20	3 892.47	7 486.00
		Calera	100.00	100.00	2.98	298.00	4 050.00	1 206.90
		Fresnillo	165.00	165.00	4.75	783.75	3 750.00	2 939.06
		General Enrique Estrada	150.00	150.00	3.00	450.00	4 100.00	1 845.00
		General Francisco R. Murguía	20.00	20.00	3.00	60.00	3 900.00	234.00
		Juan Aldama	35.00	35.00	3.29	115.15	3 391.32	390.51
		Morelos	50.00	50.00	2.35	117.50	3 750.00	440.63
		Río Grande	10.00	10.00	2.88	28.80	3 989.58	114.90
		Vetagrande	20.00	20.00	3.50	70.00	4 500.00	315.00
VIII Lerma-Santiago-Pacífico			19 509.52	18 852.89	12.35	232 875.80	3 774.55	879 000.23
	Guanajuato		15 954.29	15 382.29	5.61	86 274.46	3 662.24	315 958.04
		Abasolo	94.31	94.31	5.50	518.71	3 749.96	1 945.14

Cuadro 6.60 Concentrado nacional por cultivo — Año agrícola 2015-2016

Cebada grano — Parte 3

Organismo de cuenca	Entidad federativa	Municipio	Superficie sembrada (ha)	Superficie cosechada (ha)	Rendimiento (t/ha)	Producción (t)	P.M.R. ($/t)	Valor de producción (Miles de $)
		Acámbaro	20.00	20.00	5.70	114.00	3 750.00	427.50
		Apaseo El Alto	97.00	97.00	5.52	535.50	3 664.58	1 962.38
		Apaseo El Grande	182.97	182.97	5.45	997.19	3 560.41	3 550.41
		Comonfort	117.07	117.07	5.65	661.45	3 649.98	2 414.28
		Cortazar	1 158.58	1 158.58	5.70	6 603.91	3 608.16	23 827.95
		Cuerámaro	681.00	681.00	5.70	3 881.70	3 650.00	14 168.21
		León	371.00	371.00	5.00	1 855.00	3 473.69	6 443.69
		Manuel Doblado	132.00	132.00	5.80	765.60	3 556.90	2 723.16
		Pénjamo	522.51	522.51	5.60	2 926.06	3 679.59	10 766.69
		Purísima del Rincón	60.00	60.00	5.50	330.00	3 400.00	1 122.00
		Romita	131.00	131.00	4.70	615.70	3 705.55	2 281.51
		San Francisco del Rincón	816.00	816.00	5.50	4 488.00	3 531.82	15 850.81
		San José Iturbide	10.00	10.00	4.00	40.00	3 750.00	150.00
		San Miguel de Allende	49.95	49.95	5.60	279.70	3 505.26	980.42
		Santa Cruz de Juventino Rosas	869.84	869.84	5.95	5 175.55	3 660.63	18 945.77
		Tarimoro	64.10	64.10	5.60	358.96	3 655.81	1 312.29
		Valle de Santiago	8 019.06	7 880.06	5.65	44 522.34	3 700.00	164 732.65
		Villagrán	926.03	926.03	5.80	5 370.97	3 604.71	19 360.80
		Yuriria	1 631.87	1 198.87	5.20	6 234.12	3 688.15	22 992.38
	Jalisco		1 094.73	1 094.73	88.54	96 928.46	3 900.07	378 027.46
		Atoyac	31.00	31.00	14.36	445.16	3 300.00	1 469.03
		Ayotlán	0.84	0.84	98.75	82.95	4 815.79	399.47
		Encarnación de Díaz	79.00	79.00	92.71	7 324.09	4 055.00	29 699.18
		Gómez Farías	87.00	87.00	108.45	9 435.15	3 700.00	34 910.06
		Jamay	111.00	111.00	29.89	3 317.79	4 599.17	15 259.08
		La Barca	131.89	131.89	33.12	4 368.20	3 250.00	14 196.64
		Sayula	468.00	468.00	120.00	56 160.00	4 100.00	230 256.00
		Teocuitatlán de Corona	186.00	186.00	84.92	15 795.12	3 281.90	51 838.00
	Michoacán de Ocampo		1 862.50	1 777.87	26.25	46 673.75	3 721.20	173 682.55
		Angamacutiro	93.13	93.13	5.40	502.90	3 750.01	1 885.88
		Briseñas	65.63	0.00	0.00	0.00	0.00	0.00
		Cuitzeo	19.00	0.00	0.00	0.00	0.00	0.00
		Epitacio Huerta	11.00	11.00	30.10	331.10	4 219.99	1 397.24

Cuadro 6.60 Concentrado nacional por cultivo — Año agrícola 2015-2016

Cebada grano — Parte 4

Organismo de cuenca	Entidad federativa	Municipio	Superficie sembrada (ha)	Superficie cosechada (ha)	Rendimiento (t/ha)	Producción (t)	P.M.R. ($/t)	Valor de producción (Miles de $)
		Ixtlán	115.84	115.84	42.00	4 865.28	3 615.63	17 591.05
		José Sixto Verduzco	66.71	66.71	2.00	133.41	3 750.32	500.33
		Pajacuarán	76.99	76.99	62.00	4 773.38	3 800.00	18 138.84
		Puruándiro	217.27	217.27	104.00	22 596.08	3 750.00	84 735.30
		Queréndaro	100.00	100.00	9.00	900.00	3 000.00	2 700.00
		Tanhuato	143.53	143.53	6.20	889.89	3 749.98	3 337.07
		Venustiano Carranza	160.00	160.00	6.00	960.00	3 800.00	3 648.00
		Villamar	10.00	10.00	34.00	340.00	3 800.00	1 292.00
		Vista Hermosa	612.22	612.22	6.50	3 979.43	3 775.00	15 022.35
		Yurécuaro	65.43	65.43	33.20	2 172.28	3 750.00	8 146.04
		Zamora	105.75	105.75	40.00	4 230.00	3 614.29	15 288.45
	Querétaro de Arteaga		565.00	565.00	5.00	2 826.87	3 753.59	10 610.90
		Corregidora	229.00	229.00	5.18	1 186.22	3 738.89	4 435.15
		El Marqués	103.00	103.00	4.80	494.40	3 750.00	1 854.00
		Huimilpan	75.00	75.00	4.75	356.25	3 760.00	1 339.50
		Querétaro	158.00	158.00	5.00	790.00	3 775.00	2 982.25
	Zacatecas		33.00	33.00	5.22	172.26	4 187.16	721.28
		Villanueva	33.00	33.00	5.22	172.26	4 187.16	721.28
X Golfo Centro			17.00	17.00	3.90	66.30	3 267.12	216.61
	Veracruz de Ignacio de la Llave		17.00	17.00	3.90	66.30	3 267.12	216.61
		Jalacingo	17.00	17.00	3.90	66.30	3 267.12	216.61
XIII Aguas del Valle de México			926.50	914.50	68.57	62 709.73	4 189.94	262 749.78
	Estado de México		267.00	267.00	2.99	797.60	4 370.37	3 485.81
		Apaxco	115.00	115.00	2.80	322.00	4 200.00	1 352.40
		San Martín de Las Pirámides	10.00	10.00	2.10	21.00	4 800.00	100.80
		Teotihuacán	52.00	52.00	3.55	184.60	4 802.87	886.61
		Tequixquiac	90.00	90.00	3.00	270.00	4 244.44	1 146.00
	Hidalgo		659.50	647.50	95.62	61 912.13	4 187.61	259 263.97
		Mineral de La Reforma	318.50	318.50	189.00	60 196.50	4 186.11	251 989.17
		Tepeapulco	112.00	100.00	1.55	155.00	4 500.00	697.50
		Tizayuca	6.00	6.00	15.50	93.00	4 200.00	390.60
		Tlanalapa	53.00	53.00	1.71	90.63	4 450.96	403.30
		Villa de Tezontepec	170.00	170.00	8.10	1 377.00	4 200.00	5 783.40

Cuadro 6.61 Concentrado nacional por cultivo — Año agrícola 2015-2016

Cebolla — Parte 1

Organismo de cuenca	Entidad federativa	Municipio	Superficie sembrada (ha)	Superficie cosechada (ha)	Rendimiento (t/ha)	Producción (t)	P.M.R. ($/t)	Valor de producción (Miles de $)
Total general			41 524.79	41 281.45	32.31	1 333 883.11	3 955.82	5 276 607.20
I Península de Baja California			4 235.83	4 235.83	24.67	104 480.16	8 361.26	873 585.35
	Baja California		3 124.50	3 124.50	26.51	82 824.03	8 791.02	728 107.91
		Ensenada	987.50	987.50	54.30	53 622.25	3 529.30	189 249.02
		Mexicali	2 134.00	2 134.00	13.67	29 171.78	18 459.12	538 485.39
		Tijuana	3.00	3.00	10.00	30.00	12 450.00	373.50
	Baja California Sur		236.00	236.00	29.99	7 076.95	5 758.31	40 751.29
		La Paz	195.00	195.00	30.10	5 869.71	6 220.24	36 511.02
		Loreto	15.00	15.00	40.00	600.00	3 000.00	1 800.00
		Los Cabos	11.00	11.00	12.66	139.24	6 778.44	943.83
		Mulegé	15.00	15.00	31.20	468.00	3 197.52	1 496.44
	Sonora		875.33	875.33	16.66	14 579.18	7 183.27	104 726.15
		San Luis Río Colorado	875.33	875.33	16.66	14 579.18	7 183.27	104 726.15
II Noroeste			388.93	388.93	35.69	13 880.92	4 458.37	61 886.22
	Sonora		388.93	388.93	35.69	13 880.92	4 458.37	61 886.22
		Aconchi	4.00	4.00	19.00	76.00	2 140.00	162.64
		Arizpe	10.00	10.00	20.20	202.00	2 130.00	430.26
		Cajeme	83.83	83.83	35.00	2 934.05	3 548.25	10 410.75
		Cananea	8.00	8.00	14.00	112.00	5 350.00	599.20
		Carbó	6.00	6.00	23.80	142.80	2 089.99	298.45
		Cucurpe	5.50	5.50	47.09	259.00	3 045.56	788.80
		Guaymas	24.10	24.10	33.00	795.30	4 060.61	3 229.40
		Hermosillo	20.00	20.00	16.25	325.00	2 633.54	855.90
		Imuris	23.00	23.00	37.74	868.00	3 310.71	2 873.70
		Magdalena	4.00	4.00	40.00	160.00	3 000.00	480.00
		Navojoa	157.00	157.00	38.50	6 044.50	5 942.89	35 921.80
		San Felipe de Jesús	5.00	5.00	21.30	106.50	2 060.00	219.39
		San Miguel de Horcasitas	10.00	10.00	23.80	238.00	2 144.24	510.33
		Santa Cruz	21.00	21.00	63.47	1 332.77	3 235.63	4 312.35
		Trincheras	2.50	2.50	70.00	175.00	3 150.00	551.25
		Ures	5.00	5.00	22.00	110.00	2 200.00	242.00
III Pacífico Norte			1 190.97	1 190.97	24.17	28 785.19	2 148.01	61 830.84
	Durango		4.00	4.00	20.35	81.40	5 300.00	431.42
		Durango	4.00	4.00	20.35	81.40	5 300.00	431.42
	Sinaloa		1 186.97	1 186.97	24.18	28 703.79	2 139.07	61 399.42

Cuadro 6.61 Concentrado nacional por cultivo — Año agrícola 2015-2016

Cebolla — Parte 2

Organismo de cuenca	Entidad federativa	Municipio	Superficie sembrada (ha)	Superficie cosechada (ha)	Rendimiento (t/ha)	Producción (t)	P.M.R. ($/t)	Valor de producción (Miles de $)
		Ahome	191.17	191.17	17.78	3 399.92	3 532.86	12 011.43
		Angostura	598.44	598.44	27.00	16 157.88	1 575.82	25 461.91
		El Fuerte	48.58	48.58	20.00	971.60	2 925.00	2 841.93
		Mocorito	275.70	275.70	21.83	6 018.53	2 824.41	16 998.80
		Salvador Alvarado	73.08	73.08	29.50	2 155.86	1 895.00	4 085.35
IV Balsas			7 687.72	7 687.72	20.81	159 946.92	4 595.88	735 097.00
	Estado de México		519.00	519.00	15.10	7 838.33	5 931.25	46 491.11
		Coatepec Harinas	16.00	16.00	16.49	263.87	5 568.76	1 469.43
		Ixtapan de La Sal	258.00	258.00	16.33	4 213.14	5 919.53	24 939.81
		Tonatico	231.00	231.00	13.43	3 102.12	5 978.06	18 544.67
		Zumpahuacán	14.00	14.00	18.51	259.20	5 930.56	1 537.20
	Guerrero		5.50	5.50	16.23	89.25	4 603.25	410.84
		Alpoyeca	2.00	2.00	14.00	28.00	8 672.86	242.84
		Pilcaya	3.50	3.50	17.50	61.25	2 742.86	168.00
	Morelos		2 531.84	2 531.84	25.75	65 204.91	4 349.80	283 628.34
		Axochiapan	918.57	918.57	25.35	23 287.82	4 616.48	107 507.79
		Ayala	748.15	748.15	25.77	19 276.98	4 053.67	78 142.51
		Cuautla	223.90	223.90	25.37	5 680.84	4 499.13	25 558.84
		Jantetelco	45.60	45.60	25.96	1 184.00	3 942.48	4 667.90
		Jonacatepec	185.10	185.10	26.61	4 925.40	4 534.60	22 334.73
		Mazatepec	2.72	2.72	24.50	66.64	7 000.00	466.48
		Tepalcingo	371.30	371.30	26.61	9 878.93	4 195.15	41 443.61
		Tlaquiltenango	36.50	36.50	24.78	904.30	3 877.56	3 506.48
	Oaxaca		1.50	1.50	12.87	19.31	4 252.20	82.11
		Santo Domingo Tonalá	1.50	1.50	12.87	19.31	4 252.20	82.11
	Puebla		4 553.94	4 553.94	18.66	84 986.42	4 657.97	395 863.91
		Acatzingo	68.00	68.00	11.86	806.48	3 498.51	2 821.48
		Atexcal	5.00	5.00	20.20	101.00	4 200.00	424.20
		Atlixco	708.50	708.50	16.95	12 005.95	5 110.26	61 353.48
		Atzala	10.50	10.50	22.24	233.52	7 570.14	1 767.78
		Calpan	6.00	6.00	16.83	100.98	8 510.00	859.34
		Chiautla	40.00	40.00	25.00	1 000.00	3 350.00	3 350.00
		Chiautzingo	30.00	30.00	17.87	536.10	8 506.99	4 560.60
		Chietla	225.00	225.00	20.09	4 520.25	4 394.67	19 865.00
		Coatzingo	94.50	94.50	19.25	1 819.40	4 859.11	8 840.67

Cuadro 6.61 Concentrado nacional por cultivo — Año agrícola 2015-2016

Cebolla — Parte 3

Organismo de cuenca	Entidad federativa	Municipio	Superficie sembrada (ha)	Superficie cosechada (ha)	Rendimiento (t/ha)	Producción (t)	P.M.R. ($/t)	Valor de producción (Miles de $)
		Coronango	25.00	25.00	16.56	414.00	8 515.00	3 525.21
		Coyotepec	160.00	160.00	20.77	3 322.80	3 460.87	11 499.79
		Cuapiaxtla de Madero	33.00	33.00	14.79	487.91	3 650.61	1 781.17
		Cuautlancingo	10.00	10.00	14.30	143.00	8 503.01	1 215.93
		Epatlán	31.50	31.50	21.00	661.50	4 234.92	2 801.40
		General Felipe Ángeles	12.00	12.00	10.00	120.00	3 839.75	460.77
		Huaquechula	331.00	331.00	16.85	5 578.90	5 178.97	28 892.98
		Huatlatlauca	8.00	8.00	20.30	162.40	4 312.50	700.35
		Huehuetlán El Chico	120.00	120.00	30.00	3 600.00	3 233.33	11 639.99
		Huitziltepec	5.00	5.00	21.00	105.00	5 600.00	588.00
		Ixcaquixtla	276.00	276.00	20.87	5 760.90	3 366.31	19 392.98
		Izúcar de Matamoros	120.00	120.00	20.91	2 509.35	6 521.88	16 365.69
		Juan C. Bonilla	4.00	4.00	15.60	62.40	8 504.97	530.71
		Juan N. Méndez	151.00	151.00	20.69	3 124.00	3 976.06	12 421.20
		Los Reyes de Juárez	80.00	80.00	12.00	960.00	3 837.50	3 684.00
		Mixtla	7.00	7.00	8.00	56.00	3 485.71	195.20
		Molcaxac	17.00	17.00	21.26	361.40	4 562.81	1 649.00
		Palmar de Bravo	99.00	99.00	11.20	1 108.80	4 158.59	4 611.04
		Quecholac	127.00	127.00	14.38	1 826.26	5 115.66	9 342.53
		San Andrés Cholula	22.50	22.50	17.56	395.00	7 707.97	3 044.65
		San Felipe Teotlalcingo	13.00	13.00	14.00	182.00	8 505.99	1 548.09
		San Jerónimo Tecuanipan	28.10	28.10	17.58	494.08	5 668.33	2 800.61
		San Martín Texmelucan	58.03	58.03	15.37	891.73	7 918.02	7 060.74
		San Martín Totoltepec	10.00	10.00	21.00	210.00	4 575.00	960.75
		San Matías Tlalancaleca	10.10	10.10	17.93	181.09	6 000.11	1 086.56
		San Miguel Xoxtla	5.20	5.20	17.50	91.00	7 052.97	641.82
		San Nicolás Buenos Aires	15.61	15.61	13.35	208.39	3 564.04	742.71
		San Pedro Cholula	5.00	5.00	17.85	89.25	8 505.99	759.16
		San Salvador El Verde	52.10	52.10	16.85	877.79	5 742.30	5 040.53
		Santa Isabel Cholula	116.50	116.50	15.69	1 828.34	3 801.47	6 950.38
		Santo Tomás Hueyotlipan	7.00	7.00	11.30	79.10	3 628.57	287.02

Cuadro 6.61 Concentrado nacional por cultivo — Año agrícola 2015-2016

Cebolla — Parte 4

Organismo de cuenca	Entidad federativa	Municipio	Superficie sembrada (ha)	Superficie cosechada (ha)	Rendimiento (t/ha)	Producción (t)	P.M.R. ($/t)	Valor de producción (Miles de $)
		Tecali de Herrera	34.00	34.00	16.09	547.04	6 867.16	3 756.61
		Tecamachalco	33.00	33.00	18.46	609.09	4 689.68	2 856.44
		Tepeaca	109.50	109.50	17.32	1 896.45	7 221.20	13 694.64
		Tepexi de Rodríguez	185.00	185.00	20.95	3 875.75	4 445.47	17 229.54
		Tilapa	455.00	455.00	20.66	9 400.00	4 346.62	40 858.27
		Tlahuapan	22.10	22.10	17.96	396.92	7 052.93	2 799.45
		Tlaltenango	20.20	20.20	18.02	364.00	7 052.09	2 566.96
		Tlapanalá	506.00	506.00	19.82	10 027.10	4 179.26	41 905.82
		Xochiltepec	22.00	22.00	20.45	450.00	5 690.00	2 560.50
		Zacapala	20.00	20.00	20.20	404.00	3 891.51	1 572.17
	Tlaxcala		75.94	75.94	23.82	1 808.70	4 766.24	8 620.69
		Atltzayanca	5.00	5.00	26.00	130.00	5 000.00	650.00
		Huamantla	8.00	8.00	23.00	184.00	4 500.00	828.00
		Ixtacuixtla de Mariano Matamoros	7.92	7.92	23.99	190.00	6 349.53	1 206.41
		Natívitas	20.87	20.87	23.74	495.37	4 598.00	2 277.71
		Panotla	2.00	2.00	23.99	47.98	6 399.54	307.05
		Tepetitla de Lardizábal	32.15	32.15	23.68	761.35	4 402.08	3 351.52
IX Golfo Norte			6 052.89	6 020.89	32.15	193 555.38	3 988.28	771 953.98
	Hidalgo		52.00	52.00	8.34	433.88	3 871.37	1 679.73
		Tecozautla	52.00	52.00	8.34	433.88	3 871.37	1 679.73
	Querétaro de Arteaga		282.73	282.73	26.72	7 553.25	3 264.30	24 656.07
		Colón	60.00	60.00	10.45	627.00	4 031.44	2 527.71
		Ezequiel Montes	19.00	19.00	11.51	218.70	3 576.73	782.23
		Pedro Escobedo	118.73	118.73	32.51	3 859.55	2 681.39	10 348.96
		San Juan del Río	7.00	7.00	28.00	196.00	3 766.58	738.25
		Tequisquiapan	78.00	78.00	34.00	2 652.00	3 868.37	10 258.92
	San Luis Potosí		91.69	86.69	21.84	1 893.34	2 828.49	5 355.30
		San Vicente Tancuayalab	50.00	45.00	26.00	1 170.00	1 500.00	1 755.00
		Santa María del Río	8.00	8.00	13.05	104.40	7 245.31	756.40
		Tamuín	25.69	25.69	20.20	518.94	4 099.99	2 127.65
		Tierra Nueva	8.00	8.00	12.50	100.00	7 162.50	716.25
	Tamaulipas		5 626.47	5 599.47	32.80	183 674.91	4 030.29	740 262.88
		Aldama	645.00	618.00	27.70	17 118.60	4 997.06	85 542.67
		Altamira	1 736.00	1 736.00	29.01	50 361.36	3 403.74	171 416.98
		El Mante	12.42	12.42	32.20	399.92	3 300.04	1 319.74

Cuadro 6.61 Concentrado nacional por cultivo — Año agrícola 2015-2016

Cebolla — Parte 5

Organismo de cuenca	Entidad federativa	Municipio	Superficie sembrada (ha)	Superficie cosechada (ha)	Rendimiento (t/ha)	Producción (t)	P.M.R. ($/t)	Valor de producción (Miles de $)
		González	1 815.05	1 815.05	30.53	55 413.48	3 618.39	200 507.57
		Llera	1 400.00	1 400.00	42.83	59 962.00	4 639.76	278 209.29
		Tula	18.00	18.00	23.31	419.55	7 786.03	3 266.63
V Pacífico Sur			29.65	29.65	17.37	515.00	8 037.15	4 139.13
	Oaxaca		29.65	29.65	17.37	515.00	8 037.15	4 139.13
		San Antonino Castillo Velasco	7.15	7.15	17.64	126.11	8 206.64	1 034.94
		Santa María Zoquitlán	3.00	3.00	16.72	50.15	7 626.12	382.45
		Santiago Apóstol	2.75	2.75	17.30	47.58	8 399.54	399.65
		Tlacolula de Matamoros	4.50	4.50	16.47	74.12	7 674.72	568.85
		Yaxe	12.25	12.25	17.72	217.04	8 077.95	1 753.24
VI Río Bravo			6 198.21	6 198.21	52.22	323 697.04	3 703.18	1 198 708.28
	Chihuahua		6 191.21	6 191.21	52.25	323 489.02	3 702.30	1 197 654.12
		Ahumada	464.00	464.00	56.85	26 378.40	5 315.77	140 221.49
		Aldama	12.00	12.00	10.35	124.20	3 500.00	434.70
		Allende	265.50	265.50	35.57	9 444.00	2 716.22	25 652.02
		Ascensión	430.00	430.00	35.47	15 250.00	3 205.58	48 885.02
		Buenaventura	183.00	183.00	56.72	10 380.00	2 348.56	24 378.01
		Camargo	622.47	622.47	73.63	45 835.25	5 147.64	235 943.45
		Casas Grandes	80.00	80.00	38.00	3 040.00	4 000.00	12 160.00
		Chihuahua	100.50	100.50	66.78	6 711.39	4 194.49	28 150.86
		Coronado	11.50	11.50	65.00	747.50	3 800.00	2 840.50
		Delicias	1 202.77	1 202.77	53.94	64 877.35	3 419.86	221 871.77
		Hidalgo del Parral	55.25	55.25	29.25	1 615.97	4 425.23	7 151.04
		Janos	1 050.00	1 050.00	36.98	38 829.00	3 300.00	128 135.70
		Jiménez	383.00	383.00	57.18	21 900.33	3 994.56	87 482.16
		Julimes	45.00	45.00	54.22	2 440.10	2 101.86	5 128.76
		López	26.00	26.00	60.00	1 560.00	3 800.00	5 928.00
		Meoqui	652.22	652.22	61.45	40 081.00	2 730.86	109 455.74
		Nuevo Casas Grandes	95.00	95.00	37.37	3 550.00	3 125.35	11 094.99
		Rosales	288.00	288.00	53.30	15 351.53	2 434.88	37 379.20
		San Francisco de Conchos	224.00	224.00	68.50	15 345.00	4 253.03	65 262.71
		Valle de Zaragoza	1.00	1.00	28.00	28.00	3 500.00	98.00
	Coahuila de Zaragoza		7.00	7.00	29.72	208.02	5 067.49	1 054.14

Cuadro 6.61 Concentrado nacional por cultivo — Año agrícola 2015-2016

Cebolla — Parte 6

Organismo de cuenca	Entidad federativa	Municipio	Superficie sembrada (ha)	Superficie cosechada (ha)	Rendimiento (t/ha)	Producción (t)	P.M.R. ($/t)	Valor de producción (Miles de $)
		Cuatro Ciénegas	5.00	5.00	25.18	125.90	4 230.98	532.68
		Ramos Arizpe	2.00	2.00	41.06	82.12	6 349.98	521.46
VII Cuencas Centrales del Norte			6 088.48	6 084.48	38.80	236 101.15	2 947.21	695 840.24
	Coahuila de Zaragoza		277.50	277.50	46.41	12 877.92	4 715.87	60 730.60
		Francisco I. Madero	21.00	21.00	29.67	623.07	1 799.97	1 121.51
		Matamoros	49.50	49.50	80.30	3 974.85	1 456.43	5 789.09
		San Pedro	207.00	207.00	40.00	8 280.00	6 500.00	53 820.00
	Durango		93.00	93.00	61.91	5 757.70	3 410.22	19 635.05
		Gómez Palacio	25.00	25.00	53.10	1 327.50	2 958.00	3 926.75
		Lerdo	4.00	4.00	35.00	140.00	4 000.00	560.00
		Mapimí	61.00	61.00	69.69	4 251.20	3 507.64	14 911.70
		Peñón Blanco	1.00	1.00	13.00	13.00	7 000.00	91.00
		Santa Clara	2.00	2.00	13.00	26.00	5 600.00	145.60
	San Luis Potosí		1 843.25	1 839.25	37.26	68 528.25	3 295.39	225 827.28
		Ahualulco	8.50	8.50	12.85	109.20	7 152.66	781.07
		Catorce	182.00	182.00	40.78	7 422.00	3 698.23	27 448.28
		Cedral	77.75	77.75	39.98	3 108.65	3 513.02	10 920.76
		Mexquitic de Carmona	42.00	40.00	12.12	484.80	7 135.15	3 459.12
		Salinas	1 062.00	1 062.00	38.00	40 356.00	2 821.65	113 870.51
		San Luis Potosí	27.00	27.00	11.88	320.80	6 920.70	2 220.16
		Soledad de Graciano Sánchez	24.00	22.00	13.75	302.50	7 372.73	2 230.25
		Vanegas	198.00	198.00	40.64	8 046.40	3 580.15	28 807.28
		Venado	4.00	4.00	38.60	154.40	3 150.00	486.36
		Villa de Guadalupe	113.00	113.00	37.83	4 274.90	3 566.06	15 244.55
		Villa de Ramos	81.00	81.00	45.00	3 645.00	5 000.00	18 225.00
		Villa de Reyes	24.00	24.00	12.65	303.60	7 028.79	2 133.94
	Zacatecas		3 874.73	3 874.73	38.44	148 937.28	2 616.18	389 647.31
		Calera	130.00	130.00	39.14	5 088.20	3 620.86	18 423.66
		Fresnillo	489.23	489.23	36.02	17 623.32	2 816.02	49 627.62
		General Enrique Estrada	40.00	40.00	49.68	1 987.20	2 406.84	4 782.87
		General Pánfilo Natera	6.00	6.00	15.00	90.00	1 633.33	147.00
		Guadalupe	170.00	170.00	43.47	7 390.00	3 233.56	23 895.99
		Juan Aldama	19.00	19.00	22.68	430.96	4 184.47	1 803.34

Cuadro 6.61 Concentrado nacional por cultivo — Año agrícola 2015-2016

Cebolla — Parte 7

Organismo de cuenca	Entidad federativa	Municipio	Superficie sembrada (ha)	Superficie cosechada (ha)	Rendimiento (t/ha)	Producción (t)	P.M.R. ($/t)	Valor de producción (Miles de $)
		Loreto	780.00	780.00	41.28	32 200.00	1 916.77	61 719.96
		Miguel Auza	5.00	5.00	36.00	180.00	4 200.00	756.00
		Morelos	40.00	40.00	34.00	1 360.00	2 748.31	3 737.70
		Noria de Ángeles	280.00	280.00	45.25	12 670.00	1 938.91	24 566.01
		Pánuco	480.00	480.00	39.25	18 838.00	3 033.69	57 148.61
		Pinos	27.50	27.50	19.47	535.30	1 748.94	936.21
		Trancoso	35.00	35.00	36.57	1 280.00	2 629.22	3 365.40
		Vetagrande	75.00	75.00	38.20	2 865.00	2 819.46	8 077.75
		Villa de Cos	863.00	863.00	43.37	37 427.00	3 075.34	115 100.90
		Villa González Ortega	82.00	82.00	18.97	1 555.80	1 646.46	2 561.56
		Villa Hidalgo	338.00	338.00	20.20	6 827.00	1 764.16	12 043.95
		Zacatecas	15.00	15.00	39.30	589.50	1 616.25	952.78
VIII Lerma-Santiago-Pacífico			9 369.36	9 162.02	29.22	267 690.61	3 162.81	846 654.96
	Aguascalientes		265.21	265.21	28.90	7 665.38	3 034.58	23 261.25
		Aguascalientes	10.00	10.00	18.00	180.00	2 916.67	525.00
		Asientos	160.00	160.00	28.25	4 520.34	3 434.45	15 524.91
		Calvillo	6.00	6.00	17.67	106.02	7 235.00	767.14
		Jesús María	12.00	12.00	16.37	196.38	3 012.83	591.66
		Pabellón de Arteaga	59.21	59.21	36.58	2 166.14	2 176.22	4 713.99
		Rincón de Romos	15.00	15.00	29.50	442.50	2 060.45	911.75
		San Francisco de Los Romo	3.00	3.00	18.00	54.00	4 200.00	226.80
	Colima		4.90	4.90	20.00	98.00	3 000.00	294.00
		Coquimatlán	4.90	4.90	20.00	98.00	3 000.00	294.00
	Guanajuato		4 123.90	3 929.40	28.66	112 626.93	2 903.21	326 979.07
		Abasolo	15.90	15.90	24.30	386.37	3 555.72	1 373.83
		Acámbaro	5.99	5.99	24.20	144.96	3 959.92	574.03
		Apaseo El Alto	6.00	6.00	19.75	118.50	2 698.73	319.80
		Apaseo El Grande	63.36	63.36	24.43	1 547.99	3 207.81	4 965.66
		Celaya	181.96	181.96	24.12	4 389.12	3 288.02	14 431.50
		Comonfort	3.82	3.82	23.00	87.86	3 549.97	311.90
		Cortazar	96.14	96.14	24.45	2 350.85	3 659.06	8 601.90
		Cuerámaro	7.00	7.00	23.10	161.70	2 900.00	468.93
		Dolores Hidalgo Cuna de la Independencia Nacional	95.00	95.00	25.40	2 413.20	4 210.97	10 161.92
		Guanajuato	2.91	2.91	32.00	93.12	4 199.96	391.10
		Huanímaro	19.20	19.20	24.50	470.40	3 800.00	1 787.52

Cebolla Parte 8

Organismo de cuenca	Entidad federativa	Municipio	Superficie sembrada (ha)	Superficie cosechada (ha)	Rendimiento (t/ha)	Producción (t)	P.M.R. ($/t)	Valor de producción (Miles de $)
		Irapuato	73.05	73.05	24.32	1 776.63	2 929.30	5 204.28
		Jerécuaro	8.00	8.00	23.50	188.00	2 786.70	523.90
		León	607.00	600.00	32.28	19 370.00	2 588.21	50 133.68
		Pénjamo	106.85	106.85	23.95	2 559.14	3 237.34	8 284.81
		Purísima del Rincón	446.00	420.00	30.00	12 600.00	3 202.38	40 349.99
		Romita	520.00	501.00	28.83	14 443.84	2 227.33	32 171.26
		Salamanca	104.32	104.32	23.87	2 490.12	3 869.31	9 635.04
		Salvatierra	70.58	70.58	24.10	1 700.98	2 150.00	3 657.10
		San Diego de La Unión	112.00	112.00	24.75	2 772.00	4 026.92	11 162.63
		San Francisco del Rincón	441.00	441.00	30.94	13 646.50	2 907.57	39 678.12
		San Luis de La Paz	167.00	167.00	29.55	4 934.88	3 406.71	16 811.72
		San Miguel de Allende	26.86	26.86	23.21	623.55	3 436.53	2 142.85
		Santa Cruz de Juventino Rosas	600.97	458.47	28.20	12 928.85	2 720.39	35 171.46
		Silao de La Victoria	195.16	195.16	35.63	6 953.55	2 621.36	18 227.74
		Tarimoro	76.59	76.59	23.00	1 761.69	2 714.34	4 781.83
		Valle de Santiago	22.49	22.49	24.25	545.38	3 800.01	2 072.45
		Villagrán	48.75	48.75	23.95	1 167.75	3 067.54	3 582.12
	Jalisco		1 332.98	1 332.98	48.74	64 974.96	3 555.10	230 992.65
		Atoyac	18.55	18.55	58.06	1 076.96	2 539.84	2 735.31
		Ayotlán	27.63	27.63	23.63	652.90	5 803.89	3 789.36
		Chapala	132.74	132.74	31.24	4 147.22	3 639.64	15 094.39
		Degollado	9.86	9.86	33.00	325.38	6 600.01	2 147.51
		Encarnación de Díaz	215.00	215.00	53.03	11 401.30	7 148.79	81 505.51
		Gómez Farías	15.50	15.50	1.33	20.62	4 198.84	86.58
		Ixtlahuacán de Los Membrillos	43.84	43.84	40.76	1 786.71	3 519.36	6 288.08
		Jocotepec	175.00	175.00	19.38	3 392.00	2 620.01	8 887.07
		La Barca	50.47	50.47	48.38	2 441.77	4 354.49	10 632.66
		Mascota	12.00	12.00	11.80	141.60	3 200.00	453.12
		San Gabriel	75.00	75.00	12.69	951.65	4 257.27	4 051.43
		San Pedro Tlaquepaque	213.00	213.00	77.37	16 478.96	2 514.46	41 435.64
		Tala	4.00	4.00	263.25	1 053.00	4 704.16	4 953.48
		Teocaltiche	7.35	7.35	25.67	188.67	4 200.08	792.43
		Teocuitatlán de Corona	145.00	145.00	82.65	11 984.44	2 274.71	27 261.15

Cuadro 6.61 Concentrado nacional por cultivo — Año agrícola 2015-2016

Cebolla — Parte 9

Organismo de cuenca	Entidad federativa	Municipio	Superficie sembrada (ha)	Superficie cosechada (ha)	Rendimiento (t/ha)	Producción (t)	P.M.R. ($/t)	Valor de producción (Miles de $)
		Tlajomulco de Zúñiga	55.79	55.79	11.42	637.23	3 426.20	2 183.28
		Tuxcacuesco	1.00	1.00	4.54	4.54	4 000.00	18.16
		Tuxcueca	20.00	20.00	17.65	353.00	2 543.06	897.70
		Unión de Tula	5.00	5.00	2.70	13.50	3 900.00	52.65
		Villa Corona	0.75	0.75	22.52	16.89	3 799.88	64.18
		Villa Hidalgo	8.00	8.00	11.00	88.00	4 200.00	369.60
		Zacoalco de Torres	88.00	88.00	87.89	7 734.32	2 180.94	16 868.09
		Zapopan	4.50	4.50	11.84	53.30	4 681.61	249.53
		Zapotlán el Grande	5.00	5.00	6.20	31.00	5 669.03	175.74
	Michoacán de Ocampo		3 300.55	3 300.55	21.84	72 071.60	3 222.20	232 229.14
		Álvaro Obregón	34.00	34.00	39.50	1 343.00	2 200.00	2 954.60
		Briseñas	22.42	22.42	4.00	89.67	3 477.75	311.85
		Charo	18.00	18.00	1.90	34.20	5 040.06	172.37
		Chavinda	15.24	15.24	8.00	121.92	2 300.03	280.42
		Chucándiro	30.00	30.00	201.31	6 039.36	2 547.16	15 383.19
		Cojumatlán de Régules	95.00	95.00	22.37	2 125.00	2 035.29	4 325.00
		Contepec	9.19	9.19	32.79	301.35	5 184.97	1 562.49
		Copándaro	173.00	173.00	15.77	2 727.45	3 472.65	9 471.48
		Cuitzeo	39.00	39.00	60.00	2 340.00	2 982.23	6 978.41
		Ecuandureo	87.78	87.78	46.44	4 076.46	3 102.63	12 647.73
		Irimbo	14.25	14.25	22.83	325.28	3 155.59	1 026.45
		Ixtlán	131.35	131.35	22.86	3 002.96	4 019.35	12 069.95
		Jacona	406.47	406.47	28.34	11 517.63	3 337.84	38 444.01
		La Piedad	101.00	101.00	19.81	2 000.75	4 044.06	8 091.15
		Maravatío	76.39	76.39	17.66	1 348.92	4 461.44	6 018.12
		Pajacuarán	61.53	61.53	26.44	1 627.14	5 004.57	8 143.14
		Panindícuaro	10.00	10.00	56.50	565.00	5 000.00	2 825.00
		Santa Ana Maya	12.50	12.50	26.00	325.00	2 937.82	954.79
		Tangamandapio	50.00	50.00	20.00	1 000.00	3 405.00	3 405.00
		Tanhuato	140.00	140.00	16.54	2 316.00	2 323.36	5 380.90
		Tarímbaro	78.00	78.00	8.88	693.00	3 535.06	2 449.80
		Venustiano Carranza	205.67	205.67	29.77	6 122.41	1 139.73	6 977.87
		Villamar	490.38	490.38	14.67	7 192.74	4 719.04	33 942.85
		Vista Hermosa	186.04	186.04	11.31	2 104.22	2 597.02	5 464.70
		Yurécuaro	510.00	510.00	12.12	6 180.00	2 414.17	14 919.57

Cuadro 6.61 Concentrado nacional por cultivo — Año agrícola 2015-2016

Cebolla — Parte 10

Organismo de cuenca	Entidad federativa	Municipio	Superficie sembrada (ha)	Superficie cosechada (ha)	Rendimiento (t/ha)	Producción (t)	P.M.R. ($/t)	Valor de producción (Miles de $)
		Zamora	303.34	303.34	21.60	6 552.14	4 277.73	28 028.30
	Nayarit		9.50	9.50	14.34	136.26	3 746.07	510.44
		Ahuacatlán	1.50	1.50	13.00	19.50	3 900.00	76.05
		Ixtlán del Río	6.00	6.00	13.00	78.00	3 800.00	296.40
		Tepic	2.00	2.00	19.38	38.76	3 560.11	137.99
	Querétaro de Arteaga		258.00	258.00	31.24	8 060.20	3 479.29	28 043.79
		El Marqués	181.00	181.00	30.71	5 557.70	3 573.53	19 860.61
		Huimilpan	77.00	77.00	32.50	2 502.50	3 270.00	8 183.18
	Zacatecas		74.32	61.48	33.46	2 057.28	2 111.83	4 344.62
		Apozol	6.00	6.00	18.90	113.40	2 667.46	302.49
		Jalpa	9.35	9.35	21.30	199.16	2 897.92	577.15
		Jerez	3.00	2.00	28.00	56.00	4 800.00	268.80
		Juchipila	9.00	9.00	29.67	267.00	2 223.03	593.55
		Tabasco	2.75	2.75	17.00	46.75	2 600.00	121.55
		Tepetongo	5.00	1.00	9.00	9.00	2 500.00	22.50
		Villanueva	39.22	31.38	43.53	1 365.97	1 799.88	2 458.58
X Golfo Centro			15.00	15.00	23.00	345.00	2 960.00	1 021.20
	Puebla		15.00	15.00	23.00	345.00	2 960.00	1 021.20
		Tepanco de López	15.00	15.00	23.00	345.00	2 960.00	1 021.20
XI Frontera Sur			192.80	192.80	20.92	4 033.24	5 456.83	22 008.71
	Chiapas		192.80	192.80	20.92	4 033.24	5 456.83	22 008.71
		Chiapa de Corzo	59.25	59.25	14.32	848.46	4 270.00	3 622.92
		Comitán de Domínguez	91.00	91.00	25.50	2 320.50	5 136.93	11 920.25
		Frontera Comalapa	9.55	9.55	24.50	233.98	4 597.62	1 075.75
		Teopisca	33.00	33.00	19.10	630.30	8 551.15	5 389.79
XIII Aguas del Valle de México			74.95	74.95	11.37	852.50	4 552.83	3 881.29
	Estado de México		7.60	7.60	12.11	92.03	4 163.32	383.15
		Chicoloapan	1.00	1.00	12.45	12.45	3 505.22	43.64
		Ixtapaluca	0.60	0.60	14.50	8.70	3 598.85	31.31
		Texcoco	6.00	6.00	11.81	70.88	4 348.19	308.20
	Hidalgo		67.35	67.35	11.29	760.47	4 599.97	3 498.14
		Ixmiquilpan	66.13	66.13	11.40	753.88	4 600.02	3 467.86
		Tasquillo	1.22	1.22	5.40	6.59	4 594.84	30.28

Cuadro 6.62 Concentrado nacional por cultivo — Año agrícola 2015-2016

Cebollín

Organismo de cuenca	Entidad federativa	Municipio	Superficie sembrada (ha)	Superficie cosechada (ha)	Rendimiento (t/ha)	Producción (t)	P.M.R. ($/t)	Valor de producción (Miles de $)
Total general			821.05	813.05	14.52	11 804.04	7 316.84	86 368.27
I Península de Baja California			412.57	412.57	16.89	6 967.71	8 929.52	62 218.34
	Baja California		31.00	31.00	21.67	671.80	7 331.94	4 925.60
		Ensenada	30.00	30.00	21.86	655.80	7 437.63	4 877.60
		Tijuana	1.00	1.00	16.00	16.00	3 000.00	48.00
	Sonora		381.57	381.57	16.50	6 295.91	9 099.99	57 292.74
		San Luis Río Colorado	381.57	381.57	16.50	6 295.91	9 099.99	57 292.74
III Pacífico Norte			5.71	5.71	7.80	44.54	4 199.82	187.06
	Sinaloa		5.71	5.71	7.80	44.54	4 199.82	187.06
		Mazatlán	5.71	5.71	7.80	44.54	4 199.82	187.06
IV Balsas			326.50	318.50	10.62	3 383.90	3 131.04	10 595.12
	Michoacán de Ocampo		4.50	4.50	3.10	13.95	6 250.18	87.19
		La Huacana	4.50	4.50	3.10	13.95	6 250.18	87.19
	Puebla		322.00	314.00	10.73	3 369.95	3 118.13	10 507.93
		Acatzingo	32.00	24.00	12.00	288.00	3 015.00	868.32
		Cuapiaxtla de Madero	10.00	10.00	13.00	130.00	3 300.00	429.00
		General Felipe Ángeles	15.00	15.00	8.00	120.00	2 820.00	338.41
		Los Reyes de Juárez	35.00	35.00	11.00	385.00	3 242.86	1 248.50
		Mixtla	3.00	3.00	10.00	30.00	3 166.67	95.00
		Palmar de Bravo	75.00	75.00	10.00	750.00	3 158.00	2 368.50
		Quecholac	125.00	125.00	11.00	1 375.00	3 103.20	4 266.90
		San Salvador Huixcolotla	15.00	15.00	11.00	165.00	2 986.67	492.80
		Santo Tomás Hueyotlipan	7.00	7.00	11.00	77.00	2 928.57	225.50
		Tecamachalco	5.00	5.00	9.99	49.95	3 503.50	175.00
VI Río Bravo			16.27	16.27	14.84	241.39	7 053.94	1 702.75
	Chihuahua		16.27	16.27	14.84	241.39	7 053.94	1 702.75
		Aldama	0.50	0.50	10.00	5.00	9 600.00	48.00
		Hidalgo del Parral	15.77	15.77	14.99	236.39	7 000.08	1 654.75
VIII Lerma-Santiago-Pacífico			60.00	60.00	19.44	1 166.50	10 000.00	11 665.00
	Michoacán de Ocampo		60.00	60.00	19.44	1 166.50	10 000.00	11 665.00
		Briseñas	10.00	10.00	71.00	710.00	10 000.00	7 100.00
		Villamar	50.00	50.00	9.13	456.50	10 000.00	4 565.00

Cuadro 6.63 Concentrado nacional por cultivo — Año agrícola 2015-2016

Cereza

Organismo de cuenca	Entidad federativa	Municipio	Superficie sembrada (ha)	Superficie cosechada (ha)	Rendimiento (t/ha)	Producción (t)	P.M.R. ($/t)	Valor de producción (Miles de $)
Total general			29.00	29.00	4.00	115.96	89 279.92	10 352.90
VI Río Bravo			29.00	29.00	4.00	115.96	89 279.92	10 352.90
	Chihuahua		29.00	29.00	4.00	115.96	89 279.92	10 352.90
		Cuauhtémoc	12.00	12.00	4.00	48.00	95 000.00	4 560.00
		Nuevo Casas Grandes	4.00	4.00	2.30	9.20	55 000.00	506.00
		Riva Palacio	13.00	13.00	4.52	58.76	89 974.47	5 286.90

Cuadro 6.64 Concentrado nacional por cultivo — Año agrícola 2015-2016

Chabacano

Organismo de cuenca	Entidad federativa	Municipio	Superficie sembrada (ha)	Superficie cosechada (ha)	Rendimiento (t/ha)	Producción (t)	P.M.R. ($/t)	Valor de producción (Miles de $)
Total general			70.53	70.53	7.81	550.49	7 978.84	4 392.27
I Península de Baja California			1.00	1.00	3.00	3.00	11 000.00	33.00
	Baja California		1.00	1.00	3.00	3.00	11 000.00	33.00
		Tecate	1.00	1.00	3.00	3.00	11 000.00	33.00
II Noroeste			15.28	15.28	5.87	89.64	9 622.16	862.53
	Sonora		15.28	15.28	5.87	89.64	9 622.16	862.53
		Caborca	12.28	12.28	6.20	76.14	9 599.55	730.91
		Imuris	3.00	3.00	4.50	13.50	9 749.63	131.62
III Pacífico Norte			3.25	3.25	1.80	5.85	4 000.00	23.40
	Durango		3.25	3.25	1.80	5.85	4 000.00	23.40
		Durango	0.25	0.25	1.80	0.45	4 000.00	1.80
		Poanas	3.00	3.00	1.80	5.40	4 000.00	21.60
VI Río Bravo			5.00	5.00	2.00	10.00	16 000.00	160.00
	Chihuahua		5.00	5.00	2.00	10.00	16 000.00	160.00
		Casas Grandes	5.00	5.00	2.00	10.00	16 000.00	160.00
VII Cuencas Centrales del Norte			2.00	2.00	5.70	11.40	6 112.28	69.68
	Durango		2.00	2.00	5.70	11.40	6 112.28	69.68
		Peñón Blanco	2.00	2.00	5.70	11.40	6 112.28	69.68
VIII Lerma-Santiago-Pacífico			44.00	44.00	9.79	430.60	7 532.88	3 243.66
	Jalisco		1.00	1.00	43.60	43.60	9 600.00	418.56
		Arandas	1.00	1.00	43.60	43.60	9 600.00	418.56
	Zacatecas		43.00	43.00	9.00	387.00	7 300.00	2 825.10
		Jerez	43.00	43.00	9.00	387.00	7 300.00	2 825.10

Cuadro 6.65 Concentrado nacional por cultivo — Año agrícola 2015-2016

Chayote

Organismo de cuenca	Entidad federativa	Municipio	Superficie sembrada (ha)	Superficie cosechada (ha)	Rendimiento (t/ha)	Producción (t)	P.M.R. ($/t)	Valor de producción (Miles de $)
Total general			602.63	602.63	65.95	39 740.50	2 326.61	92 460.77
IX Golfo Norte			70.00	70.00	15.00	1 050.00	4 947.43	5 194.80
	San Luis Potosí		70.00	70.00	15.00	1 050.00	4 947.43	5 194.80
		Santa María del Río	70.00	70.00	15.00	1 050.00	4 947.43	5 194.80
VIII Lerma-Santiago-Pacífico			164.84	164.84	73.40	12 099.52	2 801.86	33 901.18
	Guanajuato		5.00	5.00	9.00	45.00	3 626.67	163.20
		Silao de La Victoria	5.00	5.00	9.00	45.00	3 626.67	163.20
	Jalisco		157.84	157.84	76.16	12 020.52	2 800.76	33 666.58
		Chapala	9.99	9.99	0.78	7.79	2 892.17	22.53
		Jocotepec	6.00	6.00	5.84	35.04	2 870.15	100.57
		Magdalena	14.00	14.00	6.26	87.64	7 599.95	666.06
		Poncitlán	127.85	127.85	93.00	11 890.05	2 765.12	32 877.42
	Michoacán de Ocampo		2.00	2.00	17.00	34.00	2 100.00	71.40
		Cojumatlán de Régules	2.00	2.00	17.00	34.00	2 100.00	71.40
X Golfo Centro			363.00	363.00	73.07	26 524.41	2 000.00	53 048.82
	Veracruz de Ignacio de la Llave		363.00	363.00	73.07	26 524.41	2 000.00	53 048.82
		Actopan	363.00	363.00	73.07	26 524.41	2 000.00	53 048.82
XII Península de Yucatán			4.79	4.79	13.90	66.57	4 746.43	315.97
	Yucatán		4.79	4.79	13.90	66.57	4 746.43	315.97
		Akil	1.49	1.49	26.60	39.63	4 385.31	173.79
		Kanasín	3.12	3.12	7.93	24.76	5 384.49	133.32
		Mérida	0.18	0.18	12.11	2.18	4 064.22	8.86

Cuadro 6.66 Concentrado nacional por cultivo — Año agrícola 2015-2016

Chía

Parte 1

Organismo de cuenca	Entidad federativa	Municipio	Superficie sembrada (ha)	Superficie cosechada (ha)	Rendimiento (t/ha)	Producción (t)	P.M.R. ($/t)	Valor de producción (Miles de $)
Total general			566.62	561.62	1.85	1 036.81	63 859.63	66 210.30
III Pacífico Norte			410.62	405.62	0.51	207.61	19 530.27	4 054.70
	Nayarit		52.00	49.00	0.34	16.66	36 199.88	603.09
		Santiago Ixcuintla	52.00	49.00	0.34	16.66	36 199.88	603.09
	Sinaloa		358.62	356.62	0.54	190.95	18 075.99	3 451.61
		Ahome	2.00	0.00	0.00	0.00	0.00	0.00
		Angostura	60.29	60.29	0.99	59.69	18 049.25	1 077.36

Cuadro 6.66 Concentrado nacional por cultivo — Año agrícola 2015-2016

Chía — Parte 2

Organismo de cuenca	Entidad federativa	Municipio	Superficie sembrada (ha)	Superficie cosechada (ha)	Rendimiento (t/ha)	Producción (t)	P.M.R. ($/t)	Valor de producción (Miles de $)
		Culiacán	269.00	269.00	0.37	99.53	18 100.47	1 801.54
		El Fuerte	8.00	8.00	2.00	16.00	18 000.00	288.00
		Elota	18.00	18.00	0.80	14.40	18 100.00	260.64
		Salvador Alvarado	1.33	1.33	1.00	1.33	18 097.74	24.07
VIII Lerma-Santiago-Pacífico			156.00	156.00	5.32	829.20	74 958.51	62 155.60
	Jalisco		152.00	152.00	5.45	828.40	75 000.00	62 130.00
		Tomatlán	152.00	152.00	5.45	828.40	75 000.00	62 130.00
	Nayarit		4.00	4.00	0.20	0.80	32 000.00	25.60
		Amatlán de Cañas	4.00	4.00	0.20	0.80	32 000.00	25.60

Cuadro 6.67 Concentrado nacional por cultivo — Año agrícola 2015-2016

Chícharo — Parte 1

Organismo de cuenca	Entidad federativa	Municipio	Superficie sembrada (ha)	Superficie cosechada (ha)	Rendimiento (t/ha)	Producción (t)	P.M.R. ($/t)	Valor de producción (Miles de $)
Total general			4 378.77	4 378.77	7.69	33 678.82	7 078.29	238 388.60
I Península de Baja California			1 135.96	1 135.96	6.81	7 738.94	10 610.82	82 116.52
	Baja California		904.50	904.50	6.74	6 093.04	10 884.32	66 318.61
		Ensenada	904.50	904.50	6.74	6 093.04	10 884.32	66 318.61
	Baja California Sur		231.46	231.46	7.11	1 645.90	9 598.31	15 797.91
		Comondú	8.00	8.00	12.00	96.00	12 500.00	1 200.00
		Loreto	120.00	120.00	6.36	763.19	9 008.01	6 874.82
		Los Cabos	3.00	3.00	2.27	6.81	5 173.27	35.23
		Mulegé	100.46	100.46	7.76	779.90	9 857.49	7 687.86
II Noroeste			10.05	10.05	6.45	64.82	3 000.15	194.47
	Sonora		10.05	10.05	6.45	64.82	3 000.15	194.47
		Navojoa	10.05	10.05	6.45	64.82	3 000.15	194.47
III Pacífico Norte			127.19	127.19	12.50	1 590.01	2 500.00	3 975.03
	Sinaloa		127.19	127.19	12.50	1 590.01	2 500.00	3 975.03
		El Fuerte	63.73	63.73	13.00	828.49	2 500.01	2 071.23
		Guasave	63.46	63.46	12.00	761.52	2 500.00	1 903.80
IV Balsas			2 714.00	2 714.00	6.50	17 641.19	6 091.51	107 461.47
	Estado de México		2 120.00	2 120.00	6.08	12 891.53	6 598.85	85 069.25
		Almoloya de Alquisiras	135.00	135.00	4.96	668.99	7 638.71	5 110.22

Cuadro 6.67 Concentrado nacional por cultivo — Año agrícola 2015-2016

Chícharo — Parte 2

Organismo de cuenca	Entidad federativa	Municipio	Superficie sembrada (ha)	Superficie cosechada (ha)	Rendimiento (t/ha)	Producción (t)	P.M.R. ($/t)	Valor de producción (Miles de $)
		Amanalco	40.00	40.00	7.50	300.00	7 000.00	2 100.00
		Coatepec Harinas	526.00	526.00	6.50	3 419.00	5 946.23	20 330.16
		Donato Guerra	270.00	270.00	6.20	1 674.00	6 000.00	10 044.00
		Malinalco	40.00	40.00	5.01	200.40	5 253.54	1 052.81
		Temascaltepec	395.00	395.00	3.58	1 414.10	8 556.96	12 100.40
		Tenancingo	11.00	11.00	5.50	60.50	4 964.46	300.35
		Texcaltitlán	68.00	68.00	4.78	325.04	4 083.59	1 327.33
		Valle de Bravo	300.00	300.00	7.50	2 250.00	6 509.99	14 647.48
		Villa de Allende	335.00	335.00	7.70	2 579.50	7 000.00	18 056.50
	Michoacán de Ocampo		12.00	12.00	8.00	96.00	6 785.73	651.43
		Tacámbaro	12.00	12.00	8.00	96.00	6 785.73	651.43
	Puebla		579.00	579.00	8.01	4 639.86	4 669.31	21 664.95
		Atlixco	33.50	33.50	9.35	313.14	4 131.67	1 293.79
		Atoyatempan	11.50	11.50	7.52	86.45	4 840.49	418.46
		Atzitzihuacán	8.00	8.00	2.50	20.00	4 000.00	80.00
		Calpan	16.00	16.00	10.25	164.00	5 010.00	821.64
		Chalchicomula de Sesma	12.00	12.00	3.81	45.72	3 503.50	160.18
		Chiautzingo	49.00	49.00	9.06	443.94	5 004.01	2 221.48
		Coronango	10.00	10.00	9.46	94.60	5 004.02	473.38
		Cuapiaxtla de Madero	8.00	8.00	5.10	40.80	4 937.50	201.45
		Cuautlancingo	25.00	25.00	8.04	201.00	5 001.99	1 005.40
		Huaquechula	9.50	9.50	9.55	90.73	3 119.81	283.06
		Huitziltepec	27.00	27.00	7.67	207.00	4 033.62	834.96
		Juan C. Bonilla	5.00	5.00	10.00	50.00	5 002.00	250.10
		Los Reyes de Juárez	32.00	32.00	5.20	166.40	5 140.63	855.40
		Palmar de Bravo	46.00	46.00	6.53	300.26	4 789.12	1 437.98
		San Andrés Cholula	6.00	6.00	9.83	58.98	5 010.00	295.49
		San Felipe Teotlalcingo	24.20	24.20	9.17	221.99	5 228.69	1 160.73
		San Jerónimo Tecuanipan	5.30	5.30	9.53	50.51	6 211.84	313.76
		San Martín Texmelucan	13.00	13.00	7.92	102.96	5 006.02	515.42
		San Matías Tlalancaleca	38.30	38.30	9.73	372.66	3 199.99	1 192.51
		San Salvador El Verde	20.10	20.10	9.46	190.15	3 199.95	608.47
		San Salvador Huixcolotla	29.00	29.00	5.15	149.35	5 086.24	759.63

Cuadro 6.67 Concentrado nacional por cultivo — Año agrícola 2015-2016

Chícharo — Parte 3

Organismo de cuenca	Entidad federativa	Municipio	Superficie sembrada (ha)	Superficie cosechada (ha)	Rendimiento (t/ha)	Producción (t)	P.M.R. ($/t)	Valor de producción (Miles de $)
		Santa Isabel Cholula	25.50	25.50	8.95	228.21	3 727.49	850.65
		Tecali de Herrera	60.00	60.00	9.51	570.60	5 546.23	3 164.68
		Tecamachalco	8.00	8.00	8.00	64.00	5 549.84	355.19
		Tepeaca	43.50	43.50	6.80	295.80	5 498.58	1 626.48
		Tepeyahualco de Cuauhtémoc	8.50	8.50	7.24	61.50	3 847.80	236.64
		Tlahuapan	5.10	5.10	9.63	49.11	5 050.30	248.02
	Tlaxcala		3.00	3.00	4.60	13.80	5 495.65	75.84
		Ixtacuixtla de Mariano Matamoros	3.00	3.00	4.60	13.80	5 495.65	75.84
IX Golfo Norte			5.00	5.00	8.80	44.00	11 265.00	495.66
	San Luis Potosí		5.00	5.00	8.80	44.00	11 265.00	495.66
		Santa María del Río	5.00	5.00	8.80	44.00	11 265.00	495.66
V Pacífico Sur			53.10	53.10	1.54	81.69	7 813.81	638.31
	Oaxaca		53.10	53.10	1.54	81.69	7 813.81	638.31
		Heroica Ciudad de Ejutla de Crespo	4.00	4.00	1.50	6.00	8 386.67	50.32
		Ocotlán de Morelos	12.75	12.75	1.61	20.49	7 789.65	159.61
		San Baltazar Chichicápam	3.25	3.25	1.65	5.35	7 839.25	41.94
		San Felipe Tejalápam	4.25	4.25	1.55	6.59	7 918.06	52.18
		San Juan Teitipac	1.80	1.80	1.48	2.66	6 812.03	18.12
		San Miguel Peras	3.25	3.25	1.23	4.00	7 782.50	31.13
		San Pablo Huitzo	1.95	1.95	1.30	2.54	7 204.72	18.30
		San Pedro Mártir	2.25	2.25	1.80	4.05	8 192.59	33.18
		Santa Catarina Minas	2.25	2.25	1.65	3.71	8 196.77	30.41
		Santiago Apóstol	4.75	4.75	1.78	8.46	7 755.32	65.61
		Santo Tomás Mazaltepec	1.25	1.25	1.69	2.11	7 995.26	16.87
		Soledad Etla	1.60	1.60	1.65	2.64	8 268.94	21.83
		Tlacolula de Matamoros	3.00	3.00	1.43	4.29	6 696.97	28.73
		Villa Díaz Ordaz	6.75	6.75	1.30	8.80	7 963.64	70.08
VII Cuencas Centrales del Norte			37.00	37.00	7.15	264.70	9 136.49	2 418.43
	Durango		4.00	4.00	4.00	16.00	8 000.00	128.00
		Peñón Blanco	4.00	4.00	4.00	16.00	8 000.00	128.00
	San Luis Potosí		19.00	19.00	8.30	157.70	11 350.22	1 789.93
		Mexquitic de Carmona	7.00	7.00	7.10	49.70	10 608.25	527.23
		Villa de Reyes	12.00	12.00	9.00	108.00	11 691.67	1 262.70

Cuadro 6.67 Concentrado nacional por cultivo — Año agrícola 2015-2016

Chícharo — Parte 4

Organismo de cuenca	Entidad federativa	Municipio	Superficie sembrada (ha)	Superficie cosechada (ha)	Rendimiento (t/ha)	Producción (t)	P.M.R. ($/t)	Valor de producción (Miles de $)
	Zacatecas		14.00	14.00	6.50	91.00	5 500.00	500.50
		Fresnillo	14.00	14.00	6.50	91.00	5 500.00	500.50
VIII Lerma-Santiago-Pacífico			296.47	296.47	21.09	6 253.47	6 570.55	41 088.71
	Aguascalientes		33.00	33.00	6.26	206.44	3 988.04	823.29
		Asientos	26.00	26.00	6.19	160.94	3 500.00	563.29
		San Francisco de Los Romo	7.00	7.00	6.50	45.50	5 714.29	260.00
	Estado de México		21.00	21.00	3.46	72.60	5 733.47	416.25
		San Felipe del Progreso	1.00	1.00	6.00	6.00	7 600.00	45.60
		Toluca	20.00	20.00	3.33	66.60	5 565.32	370.65
	Guanajuato		48.01	48.01	5.81	278.78	7 240.62	2 018.54
		Huanímaro	4.62	4.62	6.40	29.56	6 551.76	193.67
		Irapuato	7.06	7.06	6.10	43.07	6 499.42	279.93
		San José Iturbide	20.00	20.00	5.00	100.00	8 550.00	855.00
		Valle de Santiago	16.33	16.33	6.50	106.15	6 499.67	689.94
	Jalisco		136.22	136.22	38.36	5 225.70	6 700.42	35 014.36
		Chapala	79.89	79.89	49.63	3 964.68	6 389.41	25 331.97
		Magdalena	44.33	44.33	24.90	1 103.82	8 130.80	8 974.94
		Mascota	12.00	12.00	13.10	157.20	4 500.32	707.45
	Michoacán de Ocampo		51.74	51.74	8.71	450.90	6 121.29	2 760.09
		Cojumatlán de Régules	3.00	3.00	15.00	45.00	6 000.00	270.00
		Contepec	3.96	3.96	10.20	40.39	4 938.35	199.46
		Maravatío	3.78	3.78	20.40	77.11	5 118.40	394.68
		Tarímbaro	22.00	22.00	4.39	96.50	8 709.84	840.50
		Villamar	19.00	19.00	10.10	191.90	5 500.00	1 055.45
	Zacatecas		6.50	6.50	2.93	19.05	2 949.08	56.18
		Jalpa	6.50	6.50	2.93	19.05	2 949.08	56.18

Cuadro 6.68 Concentrado nacional por cultivo — Año agrícola 2015-2016

Chílacayote

Organismo de cuenca	Entidad federativa	Delegación	Superficie sembrada (ha)	Superficie cosechada (ha)	Rendimiento (t/ha)	Producción (t)	P.M.R. ($/t)	Valor de producción (Miles de $)
Total general			4.00	4.00	10.94	43.76	4 966.18	217.32
XIII Aguas del Valle de México			4.00	4.00	10.94	43.76	4 966.18	217.32
	Ciudad de México		4.00	4.00	10.94	43.76	4 966.18	217.32
		Tláhuac	4.00	4.00	10.94	43.76	4 966.18	217.32

Cuadro 6.69 Concentrado nacional por cultivo — Año agrícola 2015-2016

Chile habanero — Parte 1

Organismo de cuenca	Entidad federativa	Municipio	Superficie sembrada (ha)	Superficie cosechada (ha)	Rendimiento (t/ha)	Producción (t)	P.M.R. ($/t)	Valor de producción (Miles de $)
Total general			184.87	181.37	13.10	2 376.57	19 084.38	45 355.36
I Península de Baja California			7.00	7.00	28.57	199.99	6 400.02	1 279.94
	Baja California Sur		7.00	7.00	28.57	199.99	6 400.02	1 279.94
		La Paz	7.00	7.00	28.57	199.99	6 400.02	1 279.94
III Pacífico Norte			19.50	18.50	10.71	198.09	18 340.86	3 633.14
	Nayarit		19.50	18.50	10.71	198.09	18 340.86	3 633.14
		Rosamorada	18.00	17.00	11.50	195.49	18 425.49	3 602.00
		Tecuala	1.50	1.50	1.73	2.60	11 976.92	31.14
IX Golfo Norte			1.00	1.00	30.50	30.50	19 000.00	579.50
	Tamaulipas		1.00	1.00	30.50	30.50	19 000.00	579.50
		González	1.00	1.00	30.50	30.50	19 000.00	579.50
VI Río Bravo			0.25	0.25	28.00	7.00	32 000.00	224.00
	Nuevo León		0.25	0.25	28.00	7.00	32 000.00	224.00
		Hualahuises	0.25	0.25	28.00	7.00	32 000.00	224.00
VIII Lerma-Santiago-Pacífico			10.00	9.00	16.44	148.00	14 364.86	2 126.00
	Colima		9.00	8.00	17.50	140.00	13 928.57	1 950.00
		Manzanillo	8.00	8.00	17.50	140.00	13 928.57	1 950.00
		Tecomán	1.00	0.00	0.00	0.00	0.00	0.00
	Nayarit		1.00	1.00	8.00	8.00	22 000.00	176.00
		Bahía de Banderas	1.00	1.00	8.00	8.00	22 000.00	176.00
XI Frontera Sur			2.25	2.25	44.07	99.16	11 873.34	1 177.36
	Chiapas		2.25	2.25	44.07	99.16	11 873.34	1 177.36
		Villaflores	2.25	2.25	44.07	99.16	11 873.34	1 177.36
XII Península de Yucatán			144.87	143.37	11.81	1 693.83	21 451.63	36 335.42
	Campeche		26.00	26.00	7.77	202.09	12 927.01	2 612.42

Cuadro 6.69 Concentrado nacional por cultivo — Año agrícola 2015-2016

Chile habanero — Parte 2

Organismo de cuenca	Entidad federativa	Municipio	Superficie sembrada (ha)	Superficie cosechada (ha)	Rendimiento (t/ha)	Producción (t)	P.M.R. ($/t)	Valor de producción (Miles de $)
		Campeche	5.50	5.50	6.00	33.00	11 000.00	363.00
		Hecelchakán	3.00	3.00	23.83	71.49	8 618.97	616.17
		Hopelchén	17.50	17.50	5.58	97.60	16 734.12	1 633.25
	Quintana Roo		43.47	43.47	13.19	573.48	26 776.78	15 355.95
		Bacalar	9.00	9.00	13.00	117.00	21 015.38	2 458.80
		Felipe Carrillo Puerto	16.15	16.15	14.24	229.98	25 586.53	5 884.39
		José María Morelos	10.00	10.00	12.35	123.50	33 765.18	4 170.00
		Othón P. Blanco	8.32	8.32	12.38	103.00	27 599.61	2 842.76
	Yucatán		75.40	73.90	12.43	918.26	20 002.01	18 367.05
		Akil	3.00	3.00	8.91	26.71	13 871.96	370.52
		Baca	3.50	3.50	21.43	75.01	15 998.80	1 200.07
		Buctzotz	1.50	1.50	13.67	20.51	23 994.15	492.12
		Calotmul	1.50	1.50	25.33	38.00	13 316.58	506.03
		Chicxulub Pueblo	0.22	0.22	25.91	5.70	15 789.47	90.00
		Cuzamá	0.98	0.98	0.62	0.61	23 229.51	14.17
		Dzán	1.00	1.00	9.09	9.09	11 781.08	107.09
		Dzilam González	1.00	1.00	9.00	9.00	18 000.00	162.00
		Espita	1.00	1.00	13.50	13.50	9 850.37	132.98
		Halachó	20.30	20.30	9.90	200.97	26 992.98	5 424.78
		Ixil	0.50	0.50	10.00	5.00	9 000.00	45.00
		Kanasín	2.50	2.50	12.80	32.00	19 343.75	619.00
		Kinchil	0.72	0.36	30.00	10.80	25 000.00	270.00
		Maní	1.35	1.35	9.20	12.42	12 727.86	158.08
		Maxcanú	1.60	1.60	7.50	12.00	28 600.00	343.20
		Mérida	2.02	2.02	19.86	40.12	20 218.84	811.18
		Mocochá	0.64	0.00	0.00	0.00	0.00	0.00
		Muna	2.93	2.93	15.00	43.95	13 000.00	571.35
		Oxkutzcab	4.22	4.22	9.21	38.87	13 060.72	507.67
		Panabá	1.50	1.50	14.00	21.00	24 000.00	504.00
		Peto	1.00	1.00	6.00	6.00	14 583.33	87.50
		Seyé	0.42	0.42	10.95	4.60	26 893.48	123.71
		Sucilá	1.00	1.00	12.50	12.50	23 500.00	293.75
		Tekal de Venegas	0.50	0.00	0.00	0.00	0.00	0.00
		Temozón	2.30	2.30	14.61	33.60	21 783.33	731.92
		Tizimín	12.20	12.20	14.00	170.80	19 449.82	3 322.03
		Tunkás	5.00	5.00	12.80	64.00	19 695.31	1 260.50
		Umán	1.00	1.00	11.50	11.50	18 991.30	218.40

Cuadro 6.70 Concentrado nacional por cultivo — Año agrícola 2015-2016

Chile seco

Organismo de cuenca	Entidad federativa	Municipio	Superficie sembrada (ha)	Superficie cosechada (ha)	Rendimiento (t/ha)	Producción (t)	P.M.R. ($/t)	Valor de producción (Miles de $)
Total general			174.92	171.92	0.78	133.79	52046.27	6963.27
III Pacífico Norte			72.92	69.92	1.06	73.92	37972.54	2806.93
	Nayarit		72.92	69.92	1.06	73.92	37972.54	2806.93
		Acaponeta	33.00	30.00	1.11	33.30	38148.65	1270.35
		Rosamorada	20.00	20.00	1.05	21.00	37809.52	794.00
		Ruíz	17.92	17.92	1.00	17.92	37833.71	677.98
		Tecuala	2.00	2.00	0.85	1.70	38000.00	64.60
V Pacífico Sur			19.00	19.00	0.67	12.72	19228.77	244.59
	Guerrero		19.00	19.00	0.67	12.72	19228.77	244.59
		Acapulco de Juárez	4.00	4.00	0.63	2.52	16587.30	41.80
		Ometepec	15.00	15.00	0.68	10.20	19881.37	202.79
X Golfo Centro			83.00	83.00	0.57	47.15	82963.94	3911.75
	Puebla		83.00	83.00	0.57	47.15	82963.94	3911.75
		Santiago Miahuatlán	40.00	40.00	0.48	19.20	80000.00	1536.00
		Tehuacán	43.00	43.00	0.65	27.95	85000.00	2375.75

Cuadro 6.71 Concentrado nacional por cultivo — Año agrícola 2015-2016

Chile verde

Parte 1

Organismo de cuenca	Entidad federativa	Municipio	Superficie sembrada (ha)	Superficie cosechada (ha)	Rendimiento (t/ha)	Producción (t)	P.M.R. ($/t)	Valor de producción (Miles de $)
Total general			128 551.23	126 804.35	14.66	1 859 446.40	9 911.35	18 429 627.41
I Península de Baja California			2 028.74	2 028.74	38.91	78 931.27	9 816.35	774 816.94
	Baja California		607.00	607.00	28.12	17 070.22	8 150.78	139 135.52
		Ensenada	607.00	607.00	28.12	17 070.22	8 150.78	139 135.52
	Baja California Sur		1 419.00	1 419.00	43.57	61 819.95	10 278.13	635 393.72
		Comondú	91.50	91.50	25.57	2 339.30	8 156.61	19 080.75
		La Paz	743.00	743.00	53.90	40 051.28	9 082.88	363 780.96
		Loreto	12.00	12.00	16.00	192.00	7 495.00	1 439.04
		Los Cabos	15.50	15.50	13.42	208.02	7 056.87	1 467.97
		Mulegé	557.00	557.00	34.16	19 029.35	13 117.89	249 625.00
	Sonora		2.74	2.74	15.00	41.10	7 000.00	287.70
		San Luis Río Colorado	2.74	2.74	15.00	41.10	7 000.00	287.70
II Noroeste			1 751.93	1 751.93	37.61	65 892.07	5 815.04	383 164.79

Cuadro 6.71 Concentrado nacional por cultivo — Año agrícola 2015-2016

Chile verde — Parte 2

Organismo de cuenca	Entidad federativa	Municipio	Superficie sembrada (ha)	Superficie cosechada (ha)	Rendimiento (t/ha)	Producción (t)	P.M.R. ($/t)	Valor de producción (Miles de $)
	Sonora		1 751.93	1 751.93	37.61	65 892.07	5 815.04	383 164.79
		Aconchi	8.00	8.00	7.00	56.00	8 000.00	448.00
		Agua Prieta	45.00	45.00	10.50	472.49	8 452.96	3 993.94
		Arizpe	3.00	3.00	6.80	20.40	7 900.00	161.16
		Bacerac	2.00	2.00	6.10	12.20	8 519.67	103.94
		Baviácora	7.00	7.00	6.50	45.50	8 100.00	368.55
		Bavispe	1.00	1.00	6.30	6.30	8 539.68	53.80
		Cajeme	250.09	250.09	23.87	5 969.65	5 724.02	34 170.39
		Cucurpe	4.00	4.00	15.50	62.00	8 782.42	544.51
		Cumpas	3.00	3.00	6.20	18.60	8 430.11	156.80
		Fronteras	170.00	170.00	12.80	2 176.00	8 201.12	17 845.64
		Guaymas	256.53	256.53	28.82	7 394.19	10 223.12	75 591.69
		Hermosillo	553.00	553.00	64.54	35 688.16	4 272.77	152 487.29
		Huatabampo	79.88	79.88	23.00	1 837.24	7 002.34	12 864.98
		Huépac	4.40	4.40	6.40	28.16	7 850.14	221.06
		Imuris	9.00	9.00	17.66	158.94	9 347.99	1 485.77
		Magdalena	3.00	3.00	17.73	53.19	7 917.28	421.12
		Navojoa	206.26	206.26	45.49	9 382.77	7 005.89	65 734.64
		San Felipe de Jesús	3.00	3.00	6.25	18.75	7 800.00	146.25
		San Ignacio Río Muerto	84.77	84.77	13.40	1 135.92	5 089.99	5 781.82
		San Miguel de Horcasitas	25.00	25.00	35.00	875.00	6 200.00	5 425.00
		Santa Ana	3.00	3.00	17.50	52.50	8 015.62	420.82
		Ures	31.00	31.00	13.81	428.11	11 066.36	4 737.62
III Pacífico Norte			12 100.63	11 066.37	28.35	313 759.26	6 347.48	1 991 580.34
	Durango		4 427.50	3 492.50	1.21	4 230.63	41 630.90	176 124.94
		Durango	36.00	36.00	10.72	385.92	10 199.99	3 936.38
		Nombre de Dios	1 466.50	1 176.50	0.57	670.61	44 659.18	29 948.89
		Poanas	2 795.00	2 150.00	1.20	2 580.00	51 226.74	132 164.99
		Vicente Guerrero	130.00	130.00	4.57	594.10	16 957.89	10 074.68
	Nayarit		746.78	676.77	12.86	8 704.38	12 195.01	106 149.97
		Acaponeta	22.00	22.00	16.64	366.08	6 014.64	2 201.84
		Rosamorada	401.75	338.74	12.61	4 271.52	12 888.00	55 051.24
		Ruíz	281.92	279.92	11.96	3 347.84	13 958.58	46 731.10
		Tecuala	10.00	7.00	16.00	112.00	3 071.43	344.00
		Tuxpan	31.11	29.11	20.85	606.94	3 001.60	1 821.79

Cuadro 6.71 Concentrado nacional por cultivo — Año agrícola 2015-2016

Chile verde — Parte 3

Organismo de cuenca	Entidad federativa	Municipio	Superficie sembrada (ha)	Superficie cosechada (ha)	Rendimiento (t/ha)	Producción (t)	P.M.R. ($/t)	Valor de producción (Miles de $)
	Sinaloa		6 886.85	6 857.60	43.81	300 416.21	5 680.68	1 706 569.34
		Culiacán	658.59	658.59	48.86	32 178.71	6 438.40	207 179.39
		El Fuerte	1.13	1.13	19.74	22.31	7 125.95	158.98
		Elota	247.86	247.86	58.72	14 554.34	7 161.29	104 227.84
		Escuinapa	4 051.87	4 051.87	45.93	186 102.39	5 278.69	982 376.82
		Guasave	67.88	67.88	25.01	1 697.68	6 569.98	11 153.72
		Mazatlán	585.44	556.19	31.34	17 430.99	5 765.13	100 491.95
		Rosario	900.27	900.27	41.57	37 424.22	6 303.43	235 900.98
		San Ignacio	67.14	67.14	64.30	4 317.10	5 260.10	22 708.39
		Sinaloa	306.67	306.67	21.81	6 688.47	6 334.97	42 371.27
	Zacatecas		39.50	39.50	10.33	408.04	6 705.45	2 736.09
		Sombrerete	39.50	39.50	10.33	408.04	6 705.45	2 736.09
IV Balsas			760.05	760.05	11.71	8 897.91	8 836.82	78 629.26
	Estado de México		67.00	67.00	36.89	2 471.77	8 908.40	22 019.52
		Almoloya de Alquisiras	18.00	18.00	35.94	646.90	10 157.54	6 570.91
		Coatepec Harinas	19.00	19.00	65.00	1 235.00	7 990.79	9 868.62
		Malinalco	3.00	3.00	16.50	49.50	9 000.00	445.50
		Tenancingo	8.00	8.00	30.50	244.00	8 500.16	2 074.04
		Tonatico	16.00	16.00	15.15	242.37	9 831.04	2 382.75
		Villa Guerrero	3.00	3.00	18.00	54.00	12 550.00	677.70
	Guerrero		21.90	21.90	7.25	158.78	4 564.81	724.80
		La Unión de Isidoro Montes de Oca	21.90	21.90	7.25	158.78	4 564.81	724.80
	Michoacán de Ocampo		241.00	241.00	12.54	3 021.02	7 661.80	23 146.45
		Huetamo	6.00	6.00	10.50	63.00	9 953.81	627.09
		Parácuaro	72.02	72.02	11.73	845.09	6 358.86	5 373.81
		Tacámbaro	145.00	145.00	12.19	1 767.55	7 811.79	13 807.73
		Uruapan	9.98	9.98	31.00	309.38	9 392.40	2 905.82
		Ziracuaretiro	8.00	8.00	4.50	36.00	12 000.00	432.00
	Morelos		23.45	23.45	11.41	267.55	9 235.81	2 471.04
		Atlatlahucan	2.70	2.70	6.37	17.20	7 520.93	129.36
		Mazatepec	1.05	1.05	7.10	7.46	7 793.57	58.14
		Miacatlán	3.10	3.10	6.86	21.27	5 694.08	121.17
		Puente de Ixtla	1.00	1.00	7.80	7.80	3 200.00	24.96
		Tepalcingo	3.20	3.20	43.00	137.60	10 800.00	1 486.08
		Tlayacapan	0.90	0.90	6.10	5.49	5 500.91	30.20
		Yecapixtla	11.50	11.50	6.15	70.73	8 781.71	621.13

Chile verde

Parte 4

Organismo de cuenca	Entidad federativa	Municipio	Superficie sembrada (ha)	Superficie cosechada (ha)	Rendimiento (t/ha)	Producción (t)	P.M.R. ($/t)	Valor de producción (Miles de $)
	Oaxaca		1.00	1.00	6.15	6.15	6 403.25	39.38
		Santa Cruz Tacache de Mina	1.00	1.00	6.15	6.15	6 403.25	39.38
	Puebla		402.70	402.70	7.31	2 945.67	10 210.29	30 076.15
		Acatzingo	6.00	6.00	11.50	69.00	10 260.87	708.00
		Atlixco	14.00	14.00	10.25	143.50	4 470.73	641.55
		Calpan	22.00	22.00	9.32	205.06	9 055.01	1 856.64
		Chiautzingo	12.00	12.00	9.00	108.00	9 055.00	977.94
		Coronango	5.00	5.00	9.85	49.25	8 992.08	442.85
		Cuautlancingo	5.00	5.00	9.60	48.00	9 015.00	432.72
		General Felipe Ángeles	6.00	6.00	4.50	27.00	10 583.33	285.75
		Huaquechula	20.50	20.50	11.35	232.70	13 741.87	3 197.87
		Huitziltepec	3.74	3.74	0.56	2.09	93 531.10	195.48
		Ixcaquixtla	16.00	16.00	6.40	102.35	7 921.06	810.72
		Juan N. Méndez	4.00	4.00	6.20	24.80	10 375.00	257.30
		Los Reyes de Juárez	61.00	61.00	4.00	244.00	12 822.95	3 128.80
		Palmar de Bravo	77.00	77.00	4.50	346.50	10 859.74	3 762.90
		Quecholac	39.00	39.00	4.00	156.00	10 538.46	1 644.00
		San Andrés Cholula	4.00	4.00	10.00	40.00	9 015.00	360.60
		San Felipe Teotlalcingo	15.00	15.00	9.20	138.00	9 015.00	1 244.07
		San Jerónimo Tecuanipan	16.00	16.00	10.06	160.96	6 010.00	967.37
		San Martín Texmelucan	28.45	28.45	9.94	282.91	9 700.47	2 744.36
		San Matías Tlalancaleca	12.10	12.10	9.20	111.32	19 000.00	2 115.08
		San Salvador El Verde	17.00	17.00	9.71	165.07	8 992.00	1 484.31
		Tecamachalco	13.84	13.84	20.04	277.35	8 953.34	2 483.21
		Xochitlán Todos Santos	5.07	5.07	2.33	11.81	28 334.46	334.63
	Tlaxcala		3.00	3.00	8.99	26.97	5 632.93	151.92
		Tepetitla de Lardizábal	3.00	3.00	8.99	26.97	5 632.93	151.92
IX Golfo Norte			2 590.97	2 540.97	29.43	74 791.94	6 759.71	505 572.01
	Hidalgo		90.10	90.10	7.71	694.38	11 580.10	8 040.99
		Atotonilco El Grande	10.10	10.10	1.00	10.10	9 399.01	94.93
		Huasca de Ocampo	6.00	6.00	1.00	6.00	9 900.00	59.40
		Tecozautla	74.00	74.00	9.17	678.28	11 627.44	7 886.66

Cuadro 6.71 Concentrado nacional por cultivo — Año agrícola 2015-2016

Chile verde — Parte 5

Organismo de cuenca	Entidad federativa	Municipio	Superficie sembrada (ha)	Superficie cosechada (ha)	Rendimiento (t/ha)	Producción (t)	P.M.R. ($/t)	Valor de producción (Miles de $)
	Querétaro de Arteaga		519.13	519.13	26.30	13 652.97	9 572.39	130 691.56
		Cadereyta de Montes	19.00	19.00	11.73	222.78	6 470.82	1 441.57
		Colón	30.00	30.00	12.20	366.00	8 250.03	3 019.51
		Ezequiel Montes	118.00	118.00	16.91	1 995.00	7 774.93	15 510.99
		Pedro Escobedo	134.88	134.88	29.38	3 962.77	7 320.75	29 010.44
		San Juan del Río	174.26	174.26	31.85	5 550.18	11 339.76	62 937.72
		Tequisquiapan	42.99	42.99	36.20	1 556.24	12 061.98	18 771.33
	San Luis Potosí		938.71	888.71	25.52	22 678.10	5 639.95	127 903.39
		Ciudad del Maíz	8.00	8.00	13.50	108.00	7 100.00	766.80
		Ciudad Fernández	430.09	430.09	25.79	11 093.66	5 529.91	61 346.89
		Rioverde	250.41	250.41	25.06	6 274.54	5 660.94	35 519.84
		San Ciro de Acosta	139.00	139.00	24.63	3 423.30	5 335.09	18 263.61
		San Nicolás Tolentino	5.00	5.00	22.00	110.00	3 800.00	418.00
		San Vicente Tancuayalab	50.00	0.00	0.00	0.00	0.00	0.00
		Santa María del Río	7.00	7.00	87.00	609.00	10 322.00	6 286.10
		Tamuín	37.21	37.21	22.99	855.60	4 647.21	3 976.15
		Villa Juárez	12.00	12.00	17.00	204.00	6 500.00	1 326.00
	Tamaulipas		1 043.03	1 043.03	36.21	37 766.49	6 326.67	238 936.07
		Altamira	393.00	393.00	40.76	16 020.16	6 203.99	99 388.92
		González	591.03	591.03	32.93	19 459.91	5 757.59	112 042.25
		Hidalgo	15.00	15.00	40.00	600.00	12 500.00	7 500.00
		Jaumave	20.00	20.00	31.55	631.00	9 169.26	5 785.80
		Llera	11.00	11.00	18.68	205.48	5 913.08	1 215.02
		Tula	13.00	13.00	65.38	849.94	15 300.00	13 004.08
V Pacífico Sur			508.58	508.58	7.18	3 649.92	7 969.90	29 089.48
	Guerrero		295.06	295.06	7.61	2 244.52	5 672.97	12 733.09
		Acapulco de Juárez	18.00	18.00	8.95	161.01	4 292.34	691.11
		Atoyac de Álvarez	14.82	14.82	7.00	103.73	4 160.42	431.56
		Benito Juárez	10.19	10.19	6.50	66.24	4 012.08	265.76
		Chilpancingo de Los Bravo	3.00	3.00	4.30	12.90	4 327.91	55.83
		Copala	9.99	9.99	7.48	74.73	7 129.67	532.80
		Coyuca de Benítez	20.00	20.00	6.67	133.40	4 459.37	594.88
		Florencio Villarreal	30.29	30.29	7.48	226.57	7 451.47	1 688.28
		Ometepec	34.00	34.00	9.84	334.56	4 747.79	1 588.42
		Petatlán	15.00	15.00	7.10	106.50	4 063.57	432.77

Cuadro 6.71 Concentrado nacional por cultivo — Año agrícola 2015-2016

Chile verde — Parte 6

Organismo de cuenca	Entidad federativa	Municipio	Superficie sembrada (ha)	Superficie cosechada (ha)	Rendimiento (t/ha)	Producción (t)	P.M.R. ($/t)	Valor de producción (Miles de $)
		San Marcos	86.77	86.77	7.63	662.13	7 105.54	4 704.79
		Técpan de Galeana	13.00	13.00	5.75	74.75	5 240.13	391.70
		Zihuatanejo de Azueta	40.00	40.00	7.20	288.00	4 705.52	1 355.19
	Oaxaca		213.52	213.52	6.58	1 405.40	11 638.25	16 356.39
		Ánimas Trujano	1.30	1.30	6.09	7.90	12 392.41	97.90
		Cuilápam de Guerrero	6.75	6.75	6.31	42.60	12 472.54	531.33
		Heroica Ciudad de Ejutla de Crespo	19.25	19.25	6.45	124.16	11 132.25	1 382.18
		Ocotlán de Morelos	1.00	1.00	6.40	6.40	11 343.75	72.60
		Rojas de Cuauhtémoc	6.00	6.00	6.78	40.68	10 793.26	439.07
		San Andrés Ixtlahuaca	3.05	3.05	6.63	20.23	13 028.67	263.57
		San Antonino Castillo Velasco	6.75	6.75	6.69	45.15	12 116.28	547.05
		San Baltazar Chichicápam	3.75	3.75	6.24	23.40	11 291.88	264.23
		San Bernardo Mixtepec	27.00	27.00	6.57	177.45	12 658.55	2 246.26
		San Francisco Lachigoló	9.00	9.00	6.71	60.39	10 760.39	649.82
		San Jerónimo Tlacochahuaya	21.00	21.00	6.74	141.47	10 778.82	1 524.88
		San Miguel Ejutla	3.75	3.75	6.65	24.94	11 186.05	278.98
		San Pablo Huitzo	2.50	2.50	4.68	11.70	11 567.52	135.34
		San Pablo Huixtepec	33.00	33.00	6.42	211.98	12 350.65	2 618.09
		San Pedro Ixtlahuaca	3.35	3.35	6.91	23.15	11 394.82	263.79
		San Sebastián Abasolo	24.75	24.75	6.81	168.63	10 762.85	1 814.94
		San Sebastián Teitipac	5.50	5.50	6.46	35.53	10 755.42	382.14
		Santa Cruz Papalutla	4.20	4.20	6.43	27.01	10 620.14	286.85
		Santa Cruz Xoxocotlán	2.37	2.37	6.27	14.86	11 673.62	173.47
		Santa María Atzompa	1.90	1.90	6.70	12.74	12 826.53	163.41
		Santa María del Tule	2.25	2.25	6.92	15.58	13 858.79	215.92
		Santa María Guelacé	4.50	4.50	6.57	29.57	10 624.28	314.16
		Santa María Zoquitlán	3.70	3.70	7.11	26.31	10 929.30	287.55

Cuadro 6.71 Concentrado nacional por cultivo — Año agrícola 2015-2016

Chile verde — Parte 7

Organismo de cuenca	Entidad federativa	Municipio	Superficie sembrada (ha)	Superficie cosechada (ha)	Rendimiento (t/ha)	Producción (t)	P.M.R. ($/t)	Valor de producción (Miles de $)
		Santiago Suchilquitongo	2.35	2.35	6.35	14.92	11 484.58	171.35
		Taniche	2.00	2.00	6.49	12.98	11 240.37	145.90
		Trinidad Zaachila	1.05	1.05	6.20	6.51	11 493.09	74.82
		Yaxe	2.75	2.75	6.20	17.05	11 343.70	193.41
		Zimatlán de Álvarez	8.75	8.75	7.10	62.11	13 160.20	817.38
VI Río Bravo			30 901.57	30 855.57	21.03	648 824.82	6 220.61	4 036 087.07
	Chihuahua		29 926.21	29 926.21	21.01	628 880.81	6 138.96	3 860 671.94
		Ahumada	310.89	310.89	16.29	5 064.39	7 687.66	38 933.32
		Aldama	105.00	105.00	25.76	2 704.80	6 948.06	18 793.11
		Allende	362.50	362.50	24.39	8 841.38	7 727.90	68 325.26
		Ascensión	8 785.00	8 785.00	15.83	139 066.55	7 590.27	1 055 552.66
		Buenaventura	371.56	371.56	7.68	2 853.58	7.68	21.92
		Camargo	3 303.06	3 303.06	50.24	165 945.73	4 296.81	713 037.29
		Casas Grandes	1 080.00	1 080.00	20.55	22 194.00	7 075.24	157 027.88
		Chihuahua	50.00	50.00	25.90	1 295.00	7 842.09	10 155.51
		Delicias	1 094.05	1 094.05	37.37	40 884.65	4 443.45	181 668.89
		Galeana	1 365.22	1 365.22	2.12	2 894.27	28 009.53	81 067.13
		Hidalgo del Parral	47.00	47.00	13.00	611.00	5 579.79	3 409.25
		Janos	6 000.00	6 000.00	15.67	94 020.00	7 340.03	690 109.62
		Jiménez	887.50	887.50	51.88	46 039.45	3 908.66	179 952.62
		Julimes	292.72	292.72	28.27	8 275.19	7 750.49	64 136.81
		López	131.53	131.53	15.90	2 091.33	8 045.30	16 825.37
		Matamoros	37.00	37.00	27.57	1 020.09	4 822.06	4 918.94
		Namiquipa	3.00	3.00	8.00	24.00	7 000.00	168.00
		Nuevo Casas Grandes	1 420.00	1 420.00	20.52	29 138.40	7 036.25	205 025.07
		Ojinaga	3 965.18	3 965.18	10.54	41 793.00	7 583.44	316 934.69
		San Francisco de Conchos	312.00	312.00	45.00	14 040.00	3 858.59	54 174.60
		Valle de Zaragoza	3.00	3.00	28.00	84.00	5 166.67	434.00
	Coahuila de Zaragoza		104.50	104.50	21.43	2 239.24	6 439.89	14 420.47
		Lamadrid	1.50	1.50	12.70	19.05	7 900.26	150.50
		Piedras Negras	14.00	14.00	16.10	225.40	6 242.86	1 407.14
		Ramos Arizpe	41.00	41.00	22.71	931.11	6 838.99	6 367.85
		Saltillo	48.00	48.00	22.16	1 063.68	6 106.14	6 494.98
	Nuevo León		867.00	821.00	21.45	17 608.27	9 035.71	159 103.26
		Aramberri	50.00	50.00	43.50	2 175.00	7 732.18	16 817.49

Cuadro 6.71 Concentrado nacional por cultivo — Año agrícola 2015-2016

Chile verde — Parte 8

Organismo de cuenca	Entidad federativa	Municipio	Superficie sembrada (ha)	Superficie cosechada (ha)	Rendimiento (t/ha)	Producción (t)	P.M.R. ($/t)	Valor de producción (Miles de $)
		Cadereyta Jiménez	722.00	676.00	19.22	12 995.67	9 555.09	124 174.74
		Linares	95.00	95.00	25.66	2 437.60	7 429.86	18 111.03
	Tamaulipas		3.86	3.86	25.00	96.50	19 600.00	1 891.40
		Miguel Alemán	3.86	3.86	25.00	96.50	19 600.00	1 891.40
VII Cuencas Centrales del Norte			62 133.97	61 613.97	4.91	302 468.60	20 062.89	6 068 393.32
	Coahuila de Zaragoza		153.00	153.00	22.09	3 379.99	5 824.03	19 685.17
		Parras	140.00	140.00	22.02	3 082.80	5 750.00	17 726.10
		Viesca	13.00	13.00	22.86	297.19	6 591.98	1 959.07
	Durango		748.51	748.51	23.67	17 715.53	5 525.91	97 894.46
		General Simón Bolívar	146.00	146.00	12.30	1 795.80	4 141.19	7 436.75
		Gómez Palacio	27.55	27.55	57.34	1 579.71	5 540.03	8 751.64
		Mapimí	144.06	144.06	57.33	8 258.96	3 627.56	29 959.87
		Peñón Blanco	98.50	98.50	31.49	3 101.77	9 366.87	29 053.89
		San Juan del Río	200.00	200.00	7.28	1 456.00	6 000.00	8 736.00
		Santa Clara	27.00	27.00	22.23	600.21	11 334.68	6 803.19
		Santiago Papasquiaro	92.00	92.00	8.81	810.52	7 489.38	6 070.29
		Tepehuanes	13.40	13.40	8.40	112.56	9 620.02	1 082.83
	San Luis Potosí		21 741.10	21 391.10	4.16	88 913.07	28 423.23	2 527 196.23
		Ahualulco	4.50	4.50	2.00	9.00	65 300.00	587.70
		Catorce	165.00	165.00	36.63	6 043.94	8 221.25	49 688.76
		Cedral	120.10	120.10	36.97	4 440.10	9 935.06	44 112.64
		Guadalcázar	8.00	8.00	16.00	128.00	8 200.00	1 049.60
		Matehuala	40.00	40.00	44.00	1 760.00	6 582.10	11 584.50
		Mexquitic de Carmona	7.00	7.00	14.64	102.48	11 476.58	1 176.12
		Moctezuma	1 590.00	1 340.00	3.08	4 127.20	38 764.30	159 988.02
		Salinas	596.00	596.00	1.54	917.84	42 045.91	38 591.42
		San Luis Potosí	1 744.00	1 744.00	2.71	4 726.24	47 675.03	225 323.63
		Santo Domingo	1 023.00	1 023.00	1.60	1 636.80	37 632.95	61 597.61
		Vanegas	143.50	143.50	47.29	6 786.12	8 412.18	57 086.09
		Venado	234.00	134.00	24.92	3 339.28	9 793.84	32 704.37
		Villa de Arista	1 256.00	1 256.00	2.95	3 705.20	44 341.24	164 293.16
		Villa de Guadalupe	479.00	479.00	37.28	17 857.12	7 432.21	132 717.87
		Villa de Ramos	13 755.00	13 755.00	2.35	32 324.25	45 702.33	1 477 293.54
		Villa de Reyes	570.00	570.00	1.75	997.50	68 783.16	68 611.20
		Villa Hidalgo	6.00	6.00	2.00	12.00	65 833.33	790.00

Cuadro 6.71 Concentrado nacional por cultivo — Año agrícola 2015-2016

Chile verde — Parte 9

Organismo de cuenca	Entidad federativa	Municipio	Superficie sembrada (ha)	Superficie cosechada (ha)	Rendimiento (t/ha)	Producción (t)	P.M.R. ($/t)	Valor de producción (Miles de $)
	Zacatecas		39 491.36	39 321.36	4.89	192 460.01	17 788.72	3 423 617.46
		Calera	2 857.00	2 687.00	1.89	5 078.43	47 075.88	239 071.55
		Cañitas de Felipe Pescador	194.00	194.00	6.02	1 167.88	12 810.19	14 960.76
		Fresnillo	16 138.06	16 138.06	9.00	145 242.54	10 471.57	1 520 917.42
		General Enrique Estrada	1 880.00	1 880.00	1.80	3 384.00	46 777.47	158 294.96
		General Francisco R. Murguía	52.84	52.84	13.14	694.32	5 851.05	4 062.50
		General Pánfilo Natera	1 671.00	1 671.00	1.21	2 021.91	57 144.46	115 540.96
		Guadalupe	2 580.00	2 580.00	2.60	6 708.00	35 885.87	240 722.42
		Juan Aldama	144.00	144.00	13.46	1 938.24	6 292.57	12 196.51
		Loreto	159.00	159.00	1.07	170.13	62 687.83	10 665.08
		Miguel Auza	109.00	109.00	14.00	1 526.00	6 238.78	9 520.38
		Morelos	560.00	560.00	1.79	1 002.40	46 035.72	46 146.21
		Noria de Ángeles	60.00	60.00	0.92	55.20	54 200.00	2 991.84
		Pánuco	1 990.00	1 990.00	1.63	3 243.70	50 069.44	162 410.24
		Pinos	169.00	169.00	1.17	197.73	63 289.69	12 514.27
		Río Grande	70.29	70.29	13.39	941.18	6 075.15	5 717.81
		Sain Alto	79.17	79.17	10.25	811.49	6 655.28	5 400.69
		Trancoso	500.00	500.00	1.68	840.00	39 778.96	33 414.33
		Vetagrande	867.00	867.00	1.77	1 534.59	40 948.43	62 839.05
		Villa de Cos	8 076.00	8 076.00	1.72	13 890.72	47 871.90	664 975.16
		Villa González Ortega	155.00	155.00	1.07	165.85	65 842.87	10 920.04
		Villa Hidalgo	330.00	330.00	1.24	409.20	60 657.38	24 821.00
		Zacatecas	850.00	850.00	1.69	1 436.50	45 606.88	65 514.28
VIII Lerma-Santiago-Pacífico			14 270.18	14 180.18	24.53	347 787.41	12 561.35	4 368 678.96
	Aguascalientes		865.00	865.00	12.74	11 024.30	4 355.35	48 014.74
		Asientos	215.00	215.00	8.90	1 913.50	3 706.74	7 092.85
		Calvillo	15.00	15.00	9.80	147.00	6 300.00	926.10
		Cosío	200.00	200.00	18.50	3 700.00	3 379.82	12 505.33
		Jesús María	125.00	125.00	9.14	1 142.50	6 425.01	7 340.57
		Pabellón de Arteaga	45.01	45.01	19.01	855.63	3 768.58	3 224.51
		Rincón de Romos	108.70	108.70	16.55	1 798.99	4 261.18	7 665.82
		San Francisco de Los Romo	149.00	149.00	9.00	1 341.00	6 500.00	8 716.50
		Tepezalá	7.29	7.29	17.24	125.68	4 320.97	543.06

Cuadro 6.71 Concentrado nacional por cultivo — Año agrícola 2015-2016

Chile verde — Parte 10

Organismo de cuenca	Entidad federativa	Municipio	Superficie sembrada (ha)	Superficie cosechada (ha)	Rendimiento (t/ha)	Producción (t)	P.M.R. ($/t)	Valor de producción (Miles de $)
	Colima		488.67	488.67	29.14	14 241.01	4 188.36	59 646.41
		Armería	4.00	4.00	16.00	64.00	3 500.00	224.00
		Colima	15.00	15.00	15.35	230.25	4 000.00	921.00
		Coquimatlán	30.58	30.58	20.00	611.60	5 572.24	3 407.98
		Manzanillo	439.09	439.09	30.37	13 335.16	4 131.44	55 093.43
	Guanajuato		4 312.37	4 272.37	18.59	79 439.15	10 003.70	794 685.69
		Abasolo	51.90	51.90	17.23	894.30	7 770.17	6 948.86
		Acámbaro	2.66	2.66	52.83	140.52	8 967.34	1 260.09
		Apaseo El Alto	12.00	12.00	13.00	156.00	7 350.00	1 146.60
		Apaseo El Grande	50.95	50.95	13.30	677.64	6 905.92	4 679.73
		Cortazar	44.78	44.78	12.41	555.93	4 524.29	2 515.19
		Dolores Hidalgo Cuna de la Independencia Nacional	932.00	932.00	13.74	12 805.68	9 795.82	125 442.14
		Irapuato	7.87	7.87	12.20	96.01	5 125.92	492.14
		León	170.00	170.00	24.59	4 180.30	9 110.05	38 082.74
		Purísima del Rincón	7.87	7.87	170.00	1 337.90	11 900.00	15 921.01
		Romita	106.00	106.00	24.47	2 593.76	10 400.13	26 975.44
		Salvatierra	32.55	32.55	12.00	390.60	4 150.00	1 620.99
		San Diego de La Unión	145.00	105.00	12.50	1 312.50	9 008.17	11 823.22
		San Felipe	1 651.00	1 651.00	17.38	28 694.38	9 466.34	271 630.76
		San Francisco del Rincón	136.00	136.00	8.38	1 139.90	6 916.02	7 883.57
		San José Iturbide	40.00	40.00	13.85	554.00	8 574.37	4 750.20
		San Luis de La Paz	520.00	520.00	15.07	7 836.40	10 191.60	79 865.45
		San Miguel de Allende	40.91	40.91	13.10	535.92	9 000.02	4 823.29
		Santa Cruz de Juventino Rosas	4.96	4.96	115.00	570.40	5 250.00	2 994.60
		Silao de La Victoria	355.92	355.92	42.05	14 967.01	12 415.95	185 829.67
	Jalisco		3 410.28	3 361.28	40.07	134 690.36	18 802.98	2 532 580.42
		Ahualulco de Mercado	12.00	12.00	84.59	1 015.08	30 830.45	31 295.37
		Ameca	8.00	8.00	21.60	172.80	21 484.72	3 712.56
		Atoyac	2.99	2.99	26.45	79.09	14 124.04	1 117.07
		Autlán de Navarro	41.14	41.14	13.00	534.80	5 456.34	2 918.05
		Ayotlán	116.55	116.55	26.68	3 109.80	5 864.12	18 236.24
		Cihuatlán	287.30	287.30	57.36	16 479.53	2 713.55	44 718.02
		Cocula	1.62	1.62	18.85	30.54	17 768.17	542.64

Cuadro 6.71 Concentrado nacional por cultivo — Año agrícola 2015-2016

Chile verde — Parte 11

Organismo de cuenca	Entidad federativa	Municipio	Superficie sembrada (ha)	Superficie cosechada (ha)	Rendimiento (t/ha)	Producción (t)	P.M.R. ($/t)	Valor de producción (Miles de $)
		Cuautitlán de García Barragán	102.00	102.00	55.36	5 646.72	5 836.08	32 954.71
		Cuquío	43.00	43.00	31.48	1 353.64	38 500.00	52 115.14
		Degollado	10.00	10.00	0.00	0.00	0.00	0.00
		Encarnación de Díaz	72.00	72.00	41.30	2 973.60	42 350.00	125 931.96
		Etzatlán	112.00	112.00	97.80	10 953.60	30 995.33	339 510.45
		Gómez Farías	1.00	1.00	34.00	34.00	15 206.47	517.02
		Jocotepec	50.00	50.00	28.80	1 440.00	9 831.02	14 156.67
		La Barca	74.65	74.65	23.46	1 751.60	8 684.58	15 211.91
		La Huerta	129.50	129.50	21.58	2 794.27	5 775.33	16 137.84
		Lagos de Moreno	80.00	80.00	15.50	1 240.00	11 454.55	14 203.64
		Mascota	490.00	490.00	16.50	8 085.00	11 622.41	93 967.18
		Mazamitla	7.00	7.00	8.49	59.43	24 000.00	1 426.32
		Mexticacán	24.00	24.00	93.35	2 240.40	38 970.00	87 308.39
		Ojuelos de Jalisco	10.52	10.52	82.42	867.06	12 143.72	10 529.33
		Poncitlán	20.00	20.00	20.00	400.00	17 367.35	6 946.94
		Puerto Vallarta	6.00	6.00	34.19	205.11	4 460.05	914.80
		San Gabriel	509.00	509.00	21.30	10 841.70	7 734.61	83 856.32
		San Martín Hidalgo	6.00	6.00	95.20	571.20	16 009.16	9 144.43
		Sayula	14.63	14.63	4.10	59.98	12 520.67	750.99
		Teocaltiche	273.00	273.00	13.73	3 748.29	40 870.00	153 192.61
		Teocuitatlán de Corona	4.00	4.00	19.84	79.36	5 353.83	424.88
		Tolimán	55.00	55.00	18.00	990.00	7 154.98	7 083.43
		Tomatlán	342.00	293.00	63.13	18 497.84	3 743.16	69 240.31
		Tuxcacuesco	43.78	43.78	85.00	3 721.30	7 497.46	27 900.30
		Tuxcueca	10.00	10.00	4.50	45.00	7 765.11	349.43
		Unión de Tula	72.00	72.00	25.90	1 864.80	7 427.21	13 850.26
		Villa Purificación	14.00	14.00	2.22	31.08	3 306.63	102.77
		Yahualica de González Gallo	325.00	325.00	97.23	31 599.75	39 321.00	1 242 533.77
		Zacoalco de Torres	25.30	25.30	32.75	828.56	8 108.10	6 718.05
		Zapotiltic	12.30	12.30	17.84	219.43	10 352.28	2 271.60
		Zapotlán el Grande	3.00	3.00	42.00	126.00	6 262.06	789.02
	Michoacán de Ocampo		3 387.69	3 387.69	26.61	90 133.41	7 890.14	711 165.03
		Aguililla	310.00	310.00	7.47	2 315.76	7 340.57	16 998.99
		Álvaro Obregón	3.55	3.55	14.60	51.83	6 100.14	316.17
		Briseñas	10.00	10.00	62.00	620.00	5 160.00	3 199.20

Cuadro 6.71 Concentrado nacional por cultivo — Año agrícola 2015-2016

Chile verde — Parte 12

Organismo de cuenca	Entidad federativa	Municipio	Superficie sembrada (ha)	Superficie cosechada (ha)	Rendimiento (t/ha)	Producción (t)	P.M.R. ($/t)	Valor de producción (Miles de $)
		Chavinda	16.84	16.84	41.00	690.44	7 500.00	5 178.30
		Churintzio	2.00	2.00	5.90	11.80	12 439.83	146.79
		Coahuayana	103.70	103.70	1.16	120.29	3 197.94	384.68
		Coalcomán de Vázquez Pallares	13.50	13.50	26.81	361.89	9 335.85	3 378.55
		Cojumatlán de Régules	14.00	14.00	16.84	235.70	4 503.48	1 061.47
		Cuitzeo	1.67	1.67	6.90	11.52	20 005.21	230.46
		Ecuandureo	36.74	36.74	34.29	1 259.76	7 443.32	9 376.80
		Jacona	46.00	46.00	34.48	1 586.00	5 570.81	8 835.30
		La Piedad	18.83	18.83	3.80	71.55	12 657.86	905.67
		Maravatío	35.22	35.22	16.40	577.61	8 606.20	4 971.03
		Pajacuarán	10.00	10.00	4.70	47.00	5 020.00	235.94
		Queréndaro	62.74	62.74	9.10	570.93	91 445.08	52 208.74
		Tangamandapio	20.00	20.00	6.00	120.00	7 515.50	901.86
		Tanhuato	692.15	692.15	28.50	19 726.28	8 331.88	164 356.96
		Venustiano Carranza	15.00	15.00	62.00	930.00	5 120.00	4 761.60
		Vista Hermosa	135.77	135.77	27.00	3 665.79	7 717.65	28 291.28
		Yurécuaro	1 439.98	1 439.98	37.00	53 279.26	7 232.14	385 323.07
		Zamora	400.00	400.00	9.70	3 880.00	5 180.97	20 102.17
	Nayarit		384.12	384.12	23.58	9 059.17	6 385.02	57 842.95
		Ahuacatlán	5.00	5.00	18.50	92.50	3 868.65	357.85
		Compostela	62.00	62.00	24.22	1 501.56	16 595.56	24 919.23
		San Blas	258.62	258.62	24.12	6 237.91	3 798.18	23 692.72
		Tepic	54.00	54.00	21.33	1 151.82	6 975.63	8 034.67
		Xalisco	4.50	4.50	16.75	75.38	11 123.37	838.48
	Querétaro de Arteaga		168.30	168.30	34.08	5 735.71	10 684.77	61 284.75
		El Marqués	115.00	115.00	8.61	990.15	5 302.12	5 249.89
		Huimilpan	39.80	39.80	49.70	1 978.06	10 069.96	19 918.99
		Querétaro	13.50	13.50	205.00	2 767.50	13 050.00	36 115.87
	Zacatecas		1 253.75	1 252.75	2.77	3 464.30	29 864.32	103 458.97
		Apozol	3.00	3.00	25.00	75.00	5 333.33	400.00
		Apulco	39.00	39.00	1.57	61.23	59 692.47	3 654.97
		Cuauhtémoc	82.00	82.00	1.12	91.84	61 329.70	5 632.52
		Huanusco	5.74	5.74	17.60	101.02	6 990.50	706.18
		Jalpa	15.05	14.05	18.85	264.87	6 212.44	1 645.49
		Jerez	218.00	218.00	1.70	370.60	44 754.10	16 585.87

Cuadro 6.71 Concentrado nacional por cultivo — Año agrícola 2015-2016

Chile verde — Parte 13

Organismo de cuenca	Entidad federativa	Municipio	Superficie sembrada (ha)	Superficie cosechada (ha)	Rendimiento (t/ha)	Producción (t)	P.M.R. ($/t)	Valor de producción (Miles de $)
		Luis Moya	147.00	147.00	1.24	182.28	69 421.00	12 654.06
		Nochistlán de Mejía	38.00	38.00	1.49	56.62	59 624.34	3 375.93
		Ojocaliente	537.00	537.00	1.13	606.81	62 811.39	38 114.58
		Tabasco	23.54	23.54	21.25	500.23	6 948.86	3 476.03
		Tepetongo	52.00	52.00	1.74	90.48	48 799.62	4 415.39
		Valparaíso	23.00	23.00	10.00	230.00	5 500.00	1 265.00
		Villa García	10.00	10.00	1.10	11.00	57 000.00	627.00
		Villanueva	60.42	60.42	13.61	822.32	13 262.42	10 905.95
X Golfo Centro			496.17	491.67	8.43	4 146.98	8 562.45	35 508.32
	Puebla		277.77	277.77	4.04	1 122.33	17 155.77	19 254.44
		Santiago Miahuatlán	60.00	60.00	7.73	463.50	9 757.93	4 522.80
		Tehuacán	53.40	53.40	7.73	412.79	11 017.90	4 548.08
		Tepanco de López	18.94	18.94	0.80	15.15	91 384.82	1 384.48
		Tetela de Ocampo	40.00	40.00	3.69	147.60	11 964.97	1 766.03
		Tlacotepec de Benito Juárez	105.43	105.43	0.79	83.29	84 440.51	7 033.05
	Veracruz de Ignacio de la Llave		218.40	213.90	14.14	3 024.65	5 373.81	16 253.88
		Actopan	43.05	38.55	18.91	728.84	3 980.50	2 901.15
		Altotonga	4.00	4.00	8.50	34.00	16 147.06	549.00
		Jamapa	7.00	7.00	10.00	70.00	7 502.43	525.17
		Manlio Fabio Altamirano	14.00	14.00	10.00	140.00	7 503.21	1 050.45
		Medellín	9.00	9.00	10.00	90.00	7 502.78	675.25
		Paso de Ovejas	24.75	24.75	18.50	457.88	4 195.92	1 921.23
		Puente Nacional	44.04	44.04	18.94	834.33	4 216.81	3 518.21
		Soledad de Doblado	38.00	38.00	9.00	342.00	7 504.47	2 566.53
		Tierra Blanca	3.00	3.00	4.00	12.00	14 900.00	178.80
		Tlalixcoyan	31.56	31.56	10.00	315.60	7 503.45	2 368.09
XI Frontera Sur			67.05	67.05	19.43	1 302.47	11 030.64	14 367.08
	Chiapas		67.05	67.05	19.43	1 302.47	11 030.64	14 367.08
		Cintalapa	6.50	6.50	17.04	110.76	7 599.95	841.77
		Comitán de Domínguez	12.00	12.00	17.70	212.40	7 060.26	1 499.60
		La Independencia	16.30	16.30	11.23	183.05	11 393.39	2 085.56
		Venustiano Carranza	8.50	8.50	32.94	279.99	24 642.84	6 899.75
		Villa Corzo	18.50	18.50	22.14	409.59	5 971.68	2 445.94
		Villaflores	5.25	5.25	20.32	106.68	5 572.37	594.46
XII Península de Yucatán			125.79	125.55	13.77	1 729.12	20 917.40	36 168.70

Cuadro 6.71 Concentrado nacional por cultivo — Año agrícola 2015-2016

Chile verde — Parte 14

Organismo de cuenca	Entidad federativa	Municipio	Superficie sembrada (ha)	Superficie cosechada (ha)	Rendimiento (t/ha)	Producción (t)	P.M.R. ($/t)	Valor de producción (Miles de $)
	Campeche		5.00	5.00	35.20	176.00	32 045.45	5 640.00
		Candelaria	5.00	5.00	35.20	176.00	32 045.45	5 640.00
	Quintana Roo		17.00	17.00	19.79	336.50	22 402.17	7 538.33
		Bacalar	6.00	6.00	9.00	54.00	20 000.00	1 080.00
		José María Morelos	7.00	7.00	34.50	241.50	23 636.98	5 708.33
		Othón P. Blanco	4.00	4.00	10.25	41.00	18 292.68	750.00
	Yucatán		103.79	103.55	11.75	1 216.62	18 896.92	22 990.37
		Akil	11.50	11.50	9.02	103.76	15 169.91	1 574.03
		Baca	2.00	2.00	27.50	55.00	18 483.45	1 016.59
		Buctzotz	6.30	6.30	13.52	85.18	17 803.12	1 516.47
		Calotmul	2.07	2.07	18.50	38.30	17 633.16	675.35
		Chemax	0.35	0.35	19.66	6.88	24 609.01	169.31
		Chicxulub Pueblo	0.24	0.24	25.42	6.10	21 854.10	133.31
		Conkal	0.10	0.10	28.00	2.80	11 714.29	32.80
		Dzán	8.48	8.48	8.06	68.32	15 047.28	1 028.03
		Dzidzantún	3.00	3.00	9.60	28.80	17 633.68	507.85
		Dzilam González	4.00	4.00	9.68	38.72	17 133.01	663.39
		Espita	6.00	6.00	8.83	53.00	19 575.47	1 037.50
		Halachó	3.74	3.74	10.30	38.52	31 801.66	1 225.00
		Izamal	4.20	4.20	9.29	39.02	28 203.74	1 100.51
		Kanasín	5.00	5.00	15.60	78.00	20 423.08	1 593.00
		Kinchil	1.12	1.12	26.79	30.00	34 459.00	1 033.77
		Maní	8.70	8.70	8.21	71.45	15 378.17	1 098.77
		Mérida	2.74	2.74	13.62	37.32	20 838.69	777.70
		Mocochá	0.30	0.30	30.00	9.00	16 733.33	150.60
		Motul	1.50	1.50	28.00	42.00	22 714.29	954.00
		Muna	1.46	1.46	14.50	21.17	12 500.24	264.63
		Oxkutzcab	12.07	12.07	8.30	100.23	15 192.76	1 522.77
		Panabá	2.50	2.50	13.54	33.86	24 300.95	822.83
		Seyé	0.28	0.28	12.71	3.56	20 991.57	74.73
		Temozón	1.50	1.50	19.01	28.52	14 912.34	425.30
		Tepakán	0.50	0.50	7.60	3.80	28 000.00	106.40
		Ticul	2.19	2.19	7.52	16.47	15 544.63	256.02
		Timucuy	1.28	1.04	4.33	4.50	17 991.11	80.96
		Tizimín	9.31	9.31	15.87	147.74	17 293.42	2 554.93
		Umán	1.00	1.00	12.00	12.00	20 000.00	240.00
		Valladolid	0.36	0.36	35.00	12.60	28 080.95	353.82

Cuadro 6.71 Concentrado nacional por cultivo — Año agrícola 2015-2016

Chile verde — Parte 15

Organismo de cuenca	Entidad federativa	Municipio	Superficie sembrada (ha)	Superficie cosechada (ha)	Rendimiento (t/ha)	Producción (t)	P.M.R. ($/t)	Valor de producción (Miles de $)
XIII Aguas del Valle de México			815.60	813.72	8.93	7 264.63	14 807.52	107 571.14
	Ciudad de México		2.00	2.00	5.58	11.16	8 538.53	95.29
		Tláhuac	2.00	2.00	5.58	11.16	8 538.53	95.29
	Hidalgo		813.60	811.72	8.94	7 253.47	14 817.16	107 475.85
		Alfajayucan	658.32	658.32	1.53	1 007.22	53 845.66	54 234.43
		Atotonilco de Tula	11.63	11.63	12.30	143.05	6 724.92	962.00
		Chilcuautla	1.88	0.00	0.00	0.00	0.00	0.00
		El Arenal	5.75	5.75	8.38	48.19	7 399.25	356.57
		Ixmiquilpan	116.17	116.17	44.70	5 192.80	8 776.22	45 573.15
		Mixquiahuala de Juárez	16.46	16.46	44.35	730.00	7 345.36	5 362.11
		Tlahuelilpan	3.39	3.39	39.00	132.21	7 469.86	987.59

Cuadro 6.72 Concentrado nacional por cultivo — Año agrícola 2015-2016

Chile verde morrón — Parte 1

Organismo de cuenca	Entidad federativa	Municipio	Superficie sembrada (ha)	Superficie cosechada (ha)	Rendimiento (t/ha)	Producción (t)	P.M.R. ($/t)	Valor de producción (Miles de $)
Total general			220.24	219.00	114.73	25 126.65	11 764.73	295 608.18
IX Golfo Norte			27.00	27.00	213.93	5 776.00	9 987.75	57 689.23
	Querétaro de Arteaga		23.00	23.00	248.00	5 704.00	10 019.15	57 149.23
		Colón	23.00	23.00	248.00	5 704.00	10 019.15	57 149.23
	San Luis Potosí		4.00	4.00	18.00	72.00	7 500.00	540.00
		Tamuín	4.00	4.00	18.00	72.00	7 500.00	540.00
VI Río Bravo			20.00	20.00	209.64	4 192.80	16 643.84	69 784.29
	Coahuila de Zaragoza		20.00	20.00	209.64	4 192.80	16 643.84	69 784.29
		Arteaga	20.00	20.00	209.64	4 192.80	16 643.84	69 784.29
VIII Lerma-Santiago-Pacífico			160.44	160.44	93.72	15 036.10	11 070.69	166 459.96
	Guanajuato		127.85	127.85	108.89	13 921.28	10 818.67	150 609.79
		Abasolo	5.50	5.50	71.00	390.50	9 600.00	3 748.80
		Acámbaro	3.80	3.80	91.00	345.81	9 799.66	3 388.82
		Apaseo El Grande	2.50	2.50	92.50	231.24	9 500.43	2 196.88
		Celaya	2.75	2.75	98.50	270.88	9 799.84	2 654.58

Cuadro 6.72 Concentrado nacional por cultivo — Año agrícola 2015-2016

Chile verde morrón — Parte 2

Organismo de cuenca	Entidad federativa	Municipio	Superficie sembrada (ha)	Superficie cosechada (ha)	Rendimiento (t/ha)	Producción (t)	P.M.R. ($/t)	Valor de producción (Miles de $)
		Dolores Hidalgo Cuna de la Independencia Nacional	1.50	1.50	92.50	138.75	9 000.00	1 248.75
		Irapuato	1.50	1.50	92.60	138.90	9 350.04	1 298.72
		Pénjamo	25.00	25.00	104.50	2 612.50	10 240.00	26 752.00
		Purísima del Rincón	8.50	8.50	115.00	977.50	12 250.01	11 974.38
		Romita	5.00	5.00	120.00	600.00	10 000.00	6 000.00
		Salamanca	7.00	7.00	92.40	646.80	9 400.00	6 079.92
		San Felipe	15.00	15.00	93.00	1 395.00	9 500.00	13 252.50
		San José Iturbide	4.00	4.00	70.00	280.00	8 853.57	2 479.00
		Santa Cruz de Juventino Rosas	2.00	2.00	123.00	246.00	9 800.00	2 410.80
		Silao de La Victoria	40.00	40.00	132.00	5 280.00	12 000.00	63 360.00
		Valle de Santiago	3.00	3.00	99.00	297.00	10 400.00	3 088.80
		Villagrán	0.80	0.80	88.00	70.40	9 600.00	675.84
	Jalisco		29.59	29.59	33.82	1 000.82	15 153.74	15 166.17
		Atotonilco El Alto	13.00	13.00	21.52	279.76	18 680.87	5 226.16
		La Barca	10.00	10.00	5.20	52.00	11 160.00	580.32
		Puerto Vallarta	0.59	0.59	1.58	0.93	10 204.30	9.49
		Teuchitlán	1.00	1.00	93.13	93.13	20 249.33	1 885.82
		Zapotlán el Grande	5.00	5.00	115.00	575.00	12 981.53	7 464.38
	Nayarit		3.00	3.00	38.00	114.00	6 000.00	684.00
		Compostela	3.00	3.00	38.00	114.00	6 000.00	684.00
XII Península de Yucatán			12.80	11.56	10.53	121.75	13 755.24	1 674.70
	Yucatán		12.80	11.56	10.53	121.75	13 755.24	1 674.70
		Buctzotz	1.80	1.80	12.50	22.50	10 000.00	225.00
		Dzán	1.00	1.00	9.20	9.20	13 366.30	122.97
		Dzilam González	1.00	1.00	9.00	9.00	16 017.78	144.16
		Ixil	0.50	0.50	8.40	4.20	8 700.00	36.54
		Oxkutzcab	2.22	2.22	9.30	20.65	13 726.88	283.46
		Panabá	1.00	1.00	12.70	12.70	11 000.00	139.70
		Teya	0.50	0.50	20.00	10.00	11 000.00	110.00
		Timucuy	2.28	1.04	4.33	4.50	17 991.11	80.96
		Tizimín	1.50	1.50	13.33	20.00	18 495.50	369.91
		Yobaín	1.00	1.00	9.00	9.00	18 000.00	162.00

Cuadro 6.73 Concentrado nacional por cultivo — Año agrícola 2015-2016

Chirimoya

Organismo de cuenca	Entidad federativa	Municipio	Superficie sembrada (ha)	Superficie cosechada (ha)	Rendimiento (t/ha)	Producción (t)	P.M.R. ($/t)	Valor de producción (Miles de $)
Total general			8.00	8.00	12.60	100.80	5 121.92	516.29
IV Balsas			8.00	8.00	12.60	100.80	5 121.92	516.29
	Michoacán de Ocampo		8.00	8.00	12.60	100.80	5 121.92	516.29
		Salvador Escalante	8.00	8.00	12.60	100.80	5 121.92	516.29

Cuadro 6.74 Concentrado nacional por cultivo — Año agrícola 2015-2016

Chives

Organismo de cuenca	Entidad federativa	Municipio	Superficie sembrada (ha)	Superficie cosechada (ha)	Rendimiento (t/ha)	Producción (t)	P.M.R. ($/t)	Valor de producción (Miles de $)
Total general			15.80	15.80	2.49	39.30	18 347.33	721.05
I Península de Baja California			15.80	15.80	2.49	39.30	18 347.33	721.05
	Baja California Sur		15.80	15.80	2.49	39.30	18 347.33	721.05
		La Paz	13.00	13.00	2.31	30.03	14 927.41	448.27
		Los Cabos	2.80	2.80	3.31	9.27	29 426.11	272.78

Cuadro 6.75 Concentrado nacional por cultivo — Año agrícola 2015-2016

Cilantro — Parte 1

Organismo de cuenca	Entidad federativa	Municipio	Superficie sembrada (ha)	Superficie cosechada (ha)	Rendimiento (t/ha)	Producción (t)	P.M.R. ($/t)	Valor de producción (Miles de $)
Total general			5 186.91	5 167.91	0.42	2 206.51	94 338.82	208 159.56
I Península de Baja California			277.14	276.14	0.29	81.00	324 350.49	26 272.39
	Baja California		156.50	155.50	0.23	36.92	490 276.54	18 101.01
		Ensenada	134.50	134.50	0.13	18.41	959 056.49	17 656.23
		Tijuana	22.00	21.00	0.88	18.51	24 029.17	444.78
	Baja California Sur		5.00	5.00	5.81	29.08	24 504.47	712.59
		Comondú	1.00	1.00	10.00	10.00	8 500.00	85.00
		Los Cabos	4.00	4.00	4.77	19.08	32 892.55	627.59
	Sonora		115.64	115.64	0.12	15.00	497 252.00	7 458.78
		San Luis Río Colorado	115.64	115.64	0.12	15.00	497 252.00	7 458.78
II Noroeste			79.00	79.00	0.86	67.98	64 031.62	4 352.87

Cuadro 6.75 Concentrado nacional por cultivo — Año agrícola 2015-2016

Cilantro — Parte 2

Organismo de cuenca	Entidad federativa	Municipio	Superficie sembrada (ha)	Superficie cosechada (ha)	Rendimiento (t/ha)	Producción (t)	P.M.R. ($/t)	Valor de producción (Miles de $)
	Sonora		79.00	79.00	0.86	67.98	64 031.62	4 352.87
		Carbó	7.00	7.00	1.42	10.00	9 805.00	98.05
		Hermosillo	17.00	17.00	1.06	18.06	25 951.27	468.68
		Imuris	22.00	22.00	0.43	9.51	183 699.26	1 746.98
		Magdalena	25.00	25.00	0.84	21.01	92 081.86	1 934.64
		San Miguel de Horcasitas	8.00	8.00	1.17	9.40	11 119.14	104.52
III Pacífico Norte			25.00	25.00	0.76	19.02	41 747.10	794.03
	Durango		11.00	11.00	0.32	3.52	31 826.70	112.03
		Durango	11.00	11.00	0.32	3.52	31 826.70	112.03
	Sinaloa		14.00	14.00	1.10	15.50	44 000.00	682.00
		Ahome	14.00	14.00	1.10	15.50	44 000.00	682.00
IV Balsas			3 093.03	3 085.03	0.29	916.91	96 647.21	88 616.80
	Morelos		62.08	62.08	0.46	29.14	59 103.29	1 722.27
		Ayala	52.08	52.08	0.29	15.37	95 806.11	1 472.54
		Cuautla	10.00	10.00	1.37	13.77	18 135.80	249.73
	Puebla		2 807.01	2 799.01	0.26	731.19	110 899.04	81 088.27
		Acatzingo	61.00	56.00	0.26	15.00	116 780.00	1 751.70
		Atexcal	3.00	3.00	2.50	7.50	13 500.00	101.25
		Atlixco	320.50	320.50	0.07	23.09	289 398.44	6 682.21
		Atoyatempan	10.00	10.00	1.54	15.49	13 803.09	213.81
		Calpan	20.00	20.00	0.51	10.20	42 300.00	431.46
		Chalchicomula de Sesma	8.54	8.54	2.08	17.82	13 612.79	242.58
		Chiautzingo	10.00	10.00	0.90	9.06	21 139.07	191.52
		Coronango	5.00	5.00	2.00	10.00	10 560.00	105.60
		Coyotepec	71.00	71.00	0.23	16.50	143 584.84	2 369.15
		Cuapiaxtla de Madero	45.00	45.00	0.36	16.64	91 805.88	1 527.65
		Cuautlancingo	9.00	9.00	0.95	8.56	19 016.35	162.78
		General Felipe Ángeles	30.00	30.00	0.53	16.00	53 805.62	860.89
		Huaquechula	57.00	57.00	0.33	18.90	57 637.03	1 089.34
		Huatlatlauca	6.00	6.00	1.25	7.50	25 500.00	191.25
		Huitziltepec	28.00	28.00	0.55	15.60	42 219.23	658.62
		Ixcaquixtla	166.00	166.00	0.09	16.54	345 669.89	5 717.38
		Juan C. Bonilla	3.00	3.00	3.22	9.67	6 347.46	61.38
		Juan N. Méndez	61.00	61.00	0.27	16.50	122 933.33	2 028.40
		Los Reyes de Juárez	196.00	196.00	0.08	16.00	412 841.25	6 605.46

Cuadro 6.75 Concentrado nacional por cultivo — Año agrícola 2015-2016

Cilantro — Parte 3

Organismo de cuenca	Entidad federativa	Municipio	Superficie sembrada (ha)	Superficie cosechada (ha)	Rendimiento (t/ha)	Producción (t)	P.M.R. ($/t)	Valor de producción (Miles de $)
		Mixtla	15.00	15.00	0.97	14.67	32 383.09	475.06
		Molcaxac	5.00	5.00	1.67	8.35	21 899.40	182.86
		Palmar de Bravo	184.00	184.00	0.09	16.88	315 530.21	5 326.15
		Quecholac	209.00	206.00	0.07	15.92	372 089.82	5 923.67
		San Andrés Cholula	6.00	6.00	1.63	9.83	12 707.01	124.91
		San Felipe Teotlalcingo	4.00	4.00	2.43	9.75	8 455.38	82.44
		San Jerónimo Tecuanipan	13.20	13.20	1.33	17.65	14 096.88	248.81
		San Martín Texmelucan	42.03	42.03	0.40	17.16	45 472.61	780.31
		San Matías Tlalancaleca	45.10	45.10	0.43	19.80	46 662.12	923.91
		San Miguel Xoxtla	3.10	3.10	2.88	8.94	6 671.14	59.64
		San Nicolás Buenos Aires	69.50	69.50	0.56	39.24	56 938.83	2 234.28
		San Pedro Cholula	48.20	48.20	0.41	19.89	51 787.83	1 030.06
		San Salvador El Seco	33.92	33.92	1.13	38.63	28 044.78	1 083.37
		San Salvador El Verde	65.10	65.10	0.30	19.84	71 166.33	1 411.94
		San Salvador Huixcolotla	58.00	58.00	0.29	17.00	125 288.23	2 129.90
		Santa Isabel Cholula	80.30	80.30	0.23	19.11	67 930.40	1 298.15
		Santo Tomás Hueyotlipan	36.00	36.00	0.42	15.20	84 123.68	1 278.68
		Tecali de Herrera	119.00	119.00	0.12	15.40	235 446.10	3 625.87
		Tecamachalco	139.00	139.00	0.11	15.51	213 760.79	3 315.43
		Tepeaca	277.00	277.00	0.07	20.92	551 307.36	11 533.35
		Tepexi de Rodríguez	70.00	70.00	0.23	16.47	142 995.14	2 355.13
		Tepeyahualco de Cuauhtémoc	35.00	35.00	0.47	16.50	56 932.12	939.38
		Tlachichuca	5.32	5.32	3.77	20.10	8 203.48	164.89
		Tlahuapan	57.20	57.20	0.34	19.85	64 865.49	1 287.58
		Tlanepantla	5.00	5.00	1.70	8.50	17 549.41	149.17
		Tochtepec	60.00	60.00	0.25	15.51	109 535.78	1 698.90
		Zacapala	12.00	12.00	0.66	8.00	54 000.00	432.00
	Tlaxcala		223.94	223.94	0.69	156.58	37 081.74	5 806.26
		Huamantla	49.00	49.00	0.79	39.00	31 107.69	1 213.20
		Ixtacuixtla de Mariano Matamoros	25.92	25.92	0.73	19.10	33 761.78	644.85
		Lázaro Cárdenas	12.00	12.00	3.25	39.00	7 615.38	297.00

Cuadro 6.75 Concentrado nacional por cultivo — Año agrícola 2015-2016

Cilantro — Parte 4

Organismo de cuenca	Entidad federativa	Municipio	Superficie sembrada (ha)	Superficie cosechada (ha)	Rendimiento (t/ha)	Producción (t)	P.M.R. ($/t)	Valor de producción (Miles de $)
		Natívitas	54.87	54.87	0.49	27.00	64 444.07	1 739.99
		Tepetitla de Lardizábal	79.15	79.15	0.23	18.48	98 875.54	1 827.22
		Tepeyanco	3.00	3.00	4.66	14.00	6 000.00	84.00
IX Golfo Norte			37.50	37.50	0.69	25.95	48 117.91	1 248.66
	Hidalgo		4.50	4.50	1.88	8.50	14 174.11	120.48
		Tulancingo de Bravo	4.50	4.50	1.88	8.50	14 174.11	120.48
	San Luis Potosí		15.00	15.00	0.86	12.95	51 027.79	660.81
		Santa María del Río	15.00	15.00	0.86	12.95	51 027.79	660.81
	Tamaulipas		18.00	18.00	0.25	4.50	103 860.00	467.37
		Tula	18.00	18.00	0.25	4.50	103 860.00	467.37
V Pacífico Sur			15.00	15.00	1.18	17.83	7 280.98	129.82
	Oaxaca		15.00	15.00	1.18	17.83	7 280.98	129.82
		San Antonino Castillo Velasco	5.90	5.90	0.98	5.80	7 493.10	43.46
		San Pedro Apóstol	2.85	2.85	0.84	2.42	6 995.86	16.93
		Yaxe	6.25	6.25	1.53	9.61	7 224.76	69.43
VI Río Bravo			90.50	87.00	1.51	131.61	51 075.14	6 722.00
	Chihuahua		12.00	8.50	3.97	33.82	13 001.18	439.70
		Aldama	6.50	3.00	4.00	12.00	6 633.33	79.60
		Chihuahua	3.50	3.50	5.66	19.82	17 563.06	348.10
		Hidalgo del Parral	2.00	2.00	1.00	2.00	6 000.00	12.00
	Coahuila de Zaragoza		50.50	50.50	1.86	94.37	65 128.00	6 146.13
		Arteaga	19.00	19.00	0.89	16.99	142 500.29	2 421.08
		Frontera	1.50	1.50	7.33	11.00	4 133.63	45.47
		General Cepeda	2.00	2.00	8.46	16.92	14 250.00	241.11
		Ramos Arizpe	20.00	20.00	1.61	32.36	75 185.10	2 432.99
		Saltillo	8.00	8.00	2.13	17.10	58 800.00	1 005.48
	Nuevo León		28.00	28.00	0.12	3.42	39 815.78	136.17
		Cadereyta Jiménez	28.00	28.00	0.12	3.42	39 815.78	136.17
VII Cuencas Centrales del Norte			746.85	743.85	0.23	177.91	263 594.34	46 896.07
	Durango		34.00	34.00	1.17	40.00	83 250.00	3 330.00
		Lerdo	34.00	34.00	1.17	40.00	83 250.00	3 330.00
	San Luis Potosí		227.85	224.85	0.30	69.20	139 754.19	9 670.99
		Ahualulco	16.00	16.00	0.83	13.30	49 290.97	655.57
		Cedral	26.85	26.85	0.43	11.55	62 838.96	725.79
		Mexquitic de Carmona	39.00	39.00	0.32	12.55	133 983.26	1 681.49

Cuadro 6.75 Concentrado nacional por cultivo — Año agrícola 2015-2016

Cilantro — Parte 5

Organismo de cuenca	Entidad federativa	Municipio	Superficie sembrada (ha)	Superficie cosechada (ha)	Rendimiento (t/ha)	Producción (t)	P.M.R. ($/t)	Valor de producción (Miles de $)
		San Luis Potosí	59.00	59.00	0.22	13.50	235 897.03	3 184.61
		Soledad de Graciano Sánchez	72.00	69.00	0.17	11.90	230 038.65	2 737.46
		Villa de Reyes	15.00	15.00	0.42	6.40	107 198.43	686.07
	Zacatecas		485.00	485.00	0.14	68.71	493 306.36	33 895.08
		Fresnillo	65.00	65.00	0.42	27.51	189 134.13	5 203.08
		Loreto	420.00	420.00	0.09	41.20	696 407.76	28 692.00
VIII Lerma-Santiago-Pacífico			559.37	559.37	0.90	507.53	44 285.08	22 476.01
	Aguascalientes		149.21	149.21	0.34	51.96	106 057.73	5 510.76
		Asientos	127.00	127.00	0.18	23.22	212 176.14	4 926.73
		Jesús María	16.00	16.00	1.29	20.74	24 566.53	509.51
		Pabellón de Arteaga	6.21	6.21	1.28	8.00	9 315.00	74.52
	Guanajuato		138.86	138.86	0.51	71.15	31 214.47	2 220.91
		Celaya	16.16	16.16	0.36	5.85	22 321.36	130.58
		Comonfort	6.39	6.39	0.43	2.75	15 814.54	43.49
		Guanajuato	1.82	1.82	5.71	10.40	3 873.07	40.28
		Irapuato	13.14	13.14	0.54	7.20	17 775.00	127.98
		León	4.00	4.00	3.18	12.75	7 167.05	91.38
		Romita	64.00	64.00	0.16	10.70	110 645.79	1 183.91
		Salamanca	0.48	0.48	6.25	3.00	1 343.33	4.03
		Silao de La Victoria	11.92	11.92	0.90	10.80	25 887.96	279.59
		Tarimoro	20.95	20.95	0.36	7.70	41 515.58	319.67
	Jalisco		105.00	105.00	2.24	235.85	35 709.77	8 422.15
		Atoyac	2.00	2.00	1.44	2.88	6 899.30	19.87
		Chapala	23.00	23.00	1.41	32.46	46 669.43	1 514.89
		Ixtlahuacán de Los Membrillos	4.00	4.00	4.00	16.00	11 200.00	179.20
		Jocotepec	2.00	2.00	18.00	36.00	4 856.94	174.85
		San Pedro Tlaquepaque	14.00	14.00	3.42	47.88	39 433.37	1 888.07
		Tala	3.00	3.00	5.83	17.50	35 400.00	619.50
		Tlajomulco de Zúñiga	47.00	47.00	0.67	31.50	106 458.73	3 353.45
		Tuxcueca	2.00	2.00	21.50	43.00	6 804.65	292.60
		Zapotlán el Grande	8.00	8.00	1.07	8.63	44 000.00	379.72
	Michoacán de Ocampo		166.30	166.30	0.89	148.57	42 553.61	6 322.19
		Briseñas	1.00	1.00	1.67	1.67	2 526.94	4.22

Cuadro 6.75 Concentrado nacional por cultivo — Año agrícola 2015-2016

Cilantro — Parte 6

Organismo de cuenca	Entidad federativa	Municipio	Superficie sembrada (ha)	Superficie cosechada (ha)	Rendimiento (t/ha)	Producción (t)	P.M.R. ($/t)	Valor de producción (Miles de $)
		Cojumatlán de Régules	23.00	23.00	1.55	35.80	18 520.39	663.03
		Maravatío	82.00	82.00	0.37	30.40	121 968.75	3 707.85
		Pajacuarán	12.00	12.00	1.50	18.10	10 820.99	195.86
		Tarímbaro	15.00	15.00	1.63	24.50	27 000.00	661.50
		Venustiano Carranza	31.00	31.00	1.16	36.00	29 918.61	1 077.07
		Villamar	2.30	2.30	0.91	2.10	6 028.57	12.66
X Golfo Centro			136.00	136.00	0.21	29.49	184 172.26	5 431.24
	Puebla		136.00	136.00	0.21	29.49	184 172.26	5 431.24
		Tehuacán	77.00	77.00	0.18	14.00	292 000.00	4 088.00
		Tepanco de López	59.00	59.00	0.26	15.49	86 716.59	1 343.24
XII Península de Yucatán			26.67	23.17	1.55	36.11	12 830.79	463.32
	Yucatán		26.67	23.17	1.55	36.11	12 830.79	463.32
		Baca	2.10	2.10	1.58	3.33	9 546.54	31.79
		Chicxulub Pueblo	0.60	0.60	5.50	3.30	2 300.00	7.59
		Ixil	14.00	11.50	0.55	6.35	27 593.70	175.22
		Motul	4.50	3.50	2.20	7.73	8 005.17	61.88
		Oxkutzcab	3.22	3.22	1.86	5.99	19 393.98	116.17
		Sacalum	1.59	1.59	1.82	2.90	19 672.41	57.05
		Telchac Pueblo	0.50	0.50	6.80	3.40	2 250.00	7.65
		Ticul	0.16	0.16	19.43	3.11	1 919.61	5.97
XIII Aguas del Valle de México			100.85	100.85	1.93	195.17	24 370.29	4 756.35
	Ciudad de México		20.00	20.00	1.07	21.40	52 804.20	1 130.01
		Tláhuac	20.00	20.00	1.07	21.40	52 804.20	1 130.01
	Estado de México		27.35	27.35	2.90	79.41	11 917.26	946.35
		Atenco	2.60	2.60	3.94	10.25	8 618.53	88.34
		Chalco	2.00	2.00	5.42	10.84	5 901.29	63.97
		Chicoloapan	3.00	3.00	4.22	12.67	9 026.83	114.37
		Chimalhuacán	1.15	1.15	10.95	12.60	3 450.00	43.47
		Ixtapaluca	9.90	9.90	1.24	12.30	29 905.69	367.84
		Texcoco	8.70	8.70	2.38	20.75	12 933.01	268.36
	Hidalgo		53.50	53.50	1.76	94.36	28 401.75	2 679.99
		Ixmiquilpan	50.00	50.00	0.28	14.40	155 000.00	2 232.00
		Tasquillo	1.50	1.50	23.60	35.40	4 725.14	167.27
		Tezontepec de Aldama	2.00	2.00	22.28	44.56	6 299.82	280.72

Cuadro 6.76 Concentrado nacional por cultivo — Año agrícola 2015-2016

Cineraria (planta)

Organismo de cuenca	Entidad federativa	Municipio	Superficie sembrada (ha)	Superficie cosechada (ha)	Rendimiento (t/ha)	Producción (t)	P.M.R. ($/t)	Valor de producción (Miles de $)
Total general			2.70	2.70	246.58	665.77	18 731.23	12 470.69
VIII Lerma-Santiago-Pacífico			2.70	2.70	246.58	665.77	18 731.23	12 470.69
	Estado de México		2.70	2.70	246.58	665.77	18 731.23	12 470.69
		Atlacomulco	2.70	2.70	246.58	665.77	18 731.23	12 470.69

Cuadro 6.77 Concentrado nacional por cultivo — Año agrícola 2015-2016

Ciruela — Parte 1

Organismo de cuenca	Entidad federativa	Municipio	Superficie sembrada (ha)	Superficie cosechada (ha)	Rendimiento (t/ha)	Producción (t)	P.M.R. ($/t)	Valor de producción (Miles de $)
Total general			981.12	960.12	11.83	11 354.57	6 015.11	68 298.95
I Península de Baja California			17.00	17.00	2.99	50.75	6 037.04	306.38
	Baja California Sur		17.00	17.00	2.99	50.75	6 037.04	306.38
		La Paz	2.00	2.00	2.50	5.00	3 050.00	15.25
		Los Cabos	15.00	15.00	3.05	45.75	6 363.50	291.13
II Noroeste			10.00	6.00	5.00	22.20	7 500.00	225.00
	Sonora		10.00	6.00	5.00	22.20	7 500.00	225.00
		Imuris	6.00	6.00	5.00	22.20	7 500.00	225.00
		Magdalena	4.00	0.00	0.00	0.00	0.00	0.00
III Pacífico Norte			6.00	6.00	1.30	7.80	5 000.00	39.00
	Durango		6.00	6.00	1.30	7.80	5 000.00	39.00
		Poanas	6.00	6.00	1.30	7.80	5 000.00	39.00
IV Balsas			271.30	271.30	8.19	2 220.71	4 197.58	9 321.60
	Estado de México		8.00	8.00	7.88	63.03	4 212.28	265.50
		Malinalco	6.00	6.00	8.50	51.03	4 497.35	229.50
		Valle de Bravo	2.00	2.00	6.00	12.00	3 000.00	36.00
	Michoacán de Ocampo		7.00	7.00	94.00	658.00	3 625.00	2 385.25
		Tacámbaro	7.00	7.00	94.00	658.00	3 625.00	2 385.25
	Morelos		17.00	17.00	7.38	125.47	5 640.07	707.66
		Miacatlán	16.00	16.00	7.30	116.77	5 851.50	683.28
		Yautepec	1.00	1.00	8.70	8.70	2 802.30	24.38
	Puebla		239.30	239.30	5.74	1 374.21	4 339.36	5 963.19
		Chiautzingo	121.00	121.00	4.09	494.86	4 310.25	2 132.97
		Domingo Arenas	7.00	7.00	9.41	65.87	4 310.00	283.90

Cuadro 6.77 Concentrado nacional por cultivo — Año agrícola 2015-2016

Ciruela — Parte 2

Organismo de cuenca	Entidad federativa	Municipio	Superficie sembrada (ha)	Superficie cosechada (ha)	Rendimiento (t/ha)	Producción (t)	P.M.R. ($/t)	Valor de producción (Miles de $)
		Huejotzingo	22.50	22.50	7.09	159.53	4 309.85	687.55
		Nealtican	4.50	4.50	8.51	38.30	4 409.40	168.88
		San Andrés Cholula	15.50	15.50	8.59	133.15	4 441.83	591.43
		San Felipe Teotlalcingo	18.50	18.50	7.11	131.54	4 409.84	580.07
		San Jerónimo Tecuanipan	4.50	4.50	5.69	25.61	4 354.16	111.51
		San Martín Texmelucan	31.30	31.30	7.11	222.54	4 310.06	959.16
		San Salvador El Verde	14.50	14.50	7.09	102.81	4 354.83	447.72
VI Río Bravo			80.42	65.42	3.89	254.46	6 317.77	1 607.62
	Chihuahua		1.92	1.92	3.51	6.74	6 899.11	46.50
		Janos	1.92	1.92	3.51	6.74	6 899.11	46.50
	Coahuila de Zaragoza		33.00	33.00	4.55	150.12	6 238.21	936.48
		Arteaga	25.00	25.00	4.64	116.00	6 400.00	742.40
		General Cepeda	2.00	2.00	4.22	8.44	5 500.00	46.42
		Saltillo	6.00	6.00	4.28	25.68	5 750.00	147.66
	Nuevo León		45.50	30.50	3.20	97.60	6 400.00	624.64
		Galeana	30.50	30.50	3.20	97.60	6 400.00	624.64
		Santiago	15.00	0.00	0.00	0.00	0.00	0.00
VII Cuencas Centrales del Norte			8.00	8.00	6.75	54.00	5 425.93	293.00
	Zacatecas		8.00	8.00	6.75	54.00	5 425.93	293.00
		Miguel Auza	4.00	4.00	8.00	32.00	5 000.00	160.00
		Río Grande	2.00	2.00	5.00	10.00	6 700.00	67.00
		Sain Alto	2.00	2.00	6.00	12.00	5 500.00	66.00
VIII Lerma-Santiago-Pacífico			583.90	583.90	14.96	8 734.20	6 463.90	56 457.03
	Michoacán de Ocampo		49.90	49.90	8.00	399.20	7 500.00	2 994.00
		Zinapécuaro	49.90	49.90	8.00	399.20	7 500.00	2 994.00
	Zacatecas		534.00	534.00	15.61	8 335.00	6 414.28	53 463.03
		Jerez	524.00	524.00	15.75	8 253.00	6 430.32	53 069.42
		Villanueva	10.00	10.00	8.20	82.00	4 800.12	393.61
XII Península de Yucatán			2.50	2.50	4.18	10.45	4 719.62	49.32
		Yucatán	2.50	2.50	4.18	10.45	4 719.62	49.32
		Akil	1.50	1.50	4.10	6.15	5 013.01	30.83
		Dzán	1.00	1.00	4.30	4.30	4 300.00	18.49
XIII Aguas del Valle de México			2.00	0.00	0.00	0.00	0.00	0.00
	Estado de México		2.00	0.00	0.00	0.00	0.00	0.00
		Villa del Carbón	2.00	0.00	0.00	0.00	0.00	0.00

Cuadro 6.78 Concentrado nacional por cultivo — Año agrícola 2015-2016

Cítricos

Organismo de cuenca	Entidad federativa	Municipio	Superficie sembrada (ha)	Superficie cosechada (ha)	Rendimiento (t/ha)	Producción (t)	P.M.R. ($/t)	Valor de producción (Miles de $)
Total general			54.25	51.27	10.16	520.95	2375.19	1237.36
XII Península de Yucatán			54.25	51.27	10.16	520.95	2375.19	1237.36
	Yucatán		54.25	51.27	10.16	520.95	2375.19	1237.36
		Chocholá	9.12	9.12	11.31	103.15	2188.39	225.73
		Mérida	27.63	24.65	11.27	277.80	2338.74	649.71
		Umán	17.50	17.50	8.00	140.00	2585.14	361.92

Cuadro 6.79 Concentrado nacional por cultivo — Año agrícola 2015-2016

Clavel (gruesa)

Organismo de cuenca	Entidad federativa	Municipio	Superficie sembrada (ha)	Superficie cosechada (ha)	Rendimiento (t/ha)	Producción (t)	P.M.R. ($/t)	Valor de producción (Miles de $)
Total general			440.00	440.00	39.60	17 426.12	17 571.27	306 199.00
IV Balsas			440.00	440.00	39.60	17 426.12	17 571.27	306 199.00
	Estado de México		440.00	440.00	39.60	17 426.12	17 571.27	306 199.00
		Coatepec Harinas	206.00	206.00	37.10	7 642.60	17 402.20	132 998.03
		Donato Guerra	4.00	4.00	32.28	129.12	15 417.44	1 990.70
		Tenancingo	2.00	2.00	40.34	80.68	17 762.52	1 433.08
		Villa Guerrero	228.00	228.00	41.99	9 573.72	17 733.67	169 777.19

Cuadro 6.80 Concentrado nacional por cultivo — Año agrícola 2015-2016

Coco (fruta)

Parte 1

Organismo de cuenca	Entidad federativa	Municipio	Superficie sembrada (ha)	Superficie cosechada (ha)	Rendimiento (t/ha)	Producción (t)	P.M.R. ($/t)	Valor de producción (Miles de $)
Total general			2 972.02	2 818.77	11.09	31 248.99	1 468.65	45 893.86
I Península de Baja California			24.25	0.00	0.00	0.00	0.00	0.00
	Baja California Sur		24.25	0.00	0.00	0.00	0.00	0.00
		La Paz	24.25	0.00	0.00	0.00	0.00	0.00
III Pacífico Norte			10.71	10.71	19.50	208.85	1 749.96	365.48
	Nayarit		10.71	10.71	19.50	208.85	1 749.96	365.48
		Santiago Ixcuintla	10.71	10.71	19.50	208.85	1 749.96	365.48
V Pacífico Sur			707.49	706.49	9.70	6 851.14	1 269.91	8 700.30
	Guerrero		56.00	55.00	10.58	581.74	2 191.75	1 275.03

Cuadro 6.80 Concentrado nacional por cultivo — Año agrícola 2015-2016

Coco (fruta) — Parte 2

Organismo de cuenca	Entidad federativa	Municipio	Superficie sembrada (ha)	Superficie cosechada (ha)	Rendimiento (t/ha)	Producción (t)	P.M.R. ($/t)	Valor de producción (Miles de $)
		Acapulco de Juárez	35.00	35.00	10.21	357.34	2 209.24	789.45
		Igualapa	21.00	20.00	11.22	224.40	2 163.90	485.58
	Oaxaca		651.49	651.49	9.62	6 269.40	1 184.37	7 425.27
		Heroica Ciudad de Juchitán de Zaragoza	14.00	14.00	9.55	133.70	1 180.70	157.86
		Magdalena Tequisistlán	33.68	33.68	9.33	314.24	1 528.20	480.22
		San Blas Atempa	243.64	243.64	9.84	2 397.42	1 159.05	2 778.74
		San Pedro Huamelula	16.00	16.00	9.67	154.72	1 168.11	180.73
		San Pedro Huilotepec	26.48	26.48	9.80	259.50	1 183.74	307.18
		Santa María Jalapa del Marqués	61.58	61.58	9.66	594.86	1 212.82	721.46
		Santiago Astata	18.00	18.00	9.73	175.14	1 110.20	194.44
		Santiago Laollaga	10.00	10.00	8.40	84.00	1 130.12	94.93
		Santo Domingo Chihuitán	10.00	10.00	9.25	92.50	1 164.00	107.67
		Santo Domingo Tehuantepec	218.11	218.11	9.46	2 063.32	1 164.16	2 402.04
VIII Lerma-Santiago-Pacífico			2 063.05	1 993.05	10.62	21 165.00	1 443.02	30 541.49
	Colima		575.85	520.85	8.89	4 630.33	2 364.94	10 950.44
		Colima	16.00	16.00	7.00	112.00	2 657.14	297.60
		Coquimatlán	6.33	6.33	5.00	31.65	2 699.84	85.45
		Manzanillo	553.52	498.52	9.00	4 486.68	2 355.28	10 567.39
	Jalisco		1 462.32	1 462.32	11.24	16 435.87	1 185.63	19 486.92
		Cihuatlán	1 455.32	1 455.32	11.20	16 299.58	1 185.55	19 323.98
		Puerto Vallarta	7.00	7.00	19.47	136.29	1 195.54	162.94
	Nayarit		24.88	9.88	10.00	98.80	1 053.95	104.13
		Bahía de Banderas	24.88	9.88	10.00	98.80	1 053.95	104.13
XII Península de Yucatán			166.52	108.52	27.87	3 024.00	2 078.90	6 286.59
	Yucatán		166.52	108.52	27.87	3 024.00	2 078.90	6 286.59
		Dzán	3.96	3.96	49.60	196.42	2 102.03	412.88
		Espita	58.00	0.00	0.00	0.00	0.00	0.00
		Muna	14.25	14.25	16.05	228.71	2 320.01	530.61
		Oxkutzcab	14.01	14.01	26.20	367.06	2 266.96	832.11
		Peto	15.00	15.00	32.03	480.45	1 162.49	558.52
		Sacalum	23.43	23.43	30.10	705.25	2 231.42	1 573.71
		Ticul	36.87	36.87	27.60	1 017.61	2 265.39	2 305.28
		Tixkokob	0.50	0.50	28.00	14.00	1 675.00	23.45
		Umán	0.50	0.50	29.00	14.50	3 450.34	50.03

Cuadro 6.81 Concentrado nacional por cultivo — Año agrícola 2015-2016

Col (repollo) — Parte 1

Organismo de cuenca	Entidad federativa	Municipio	Superficie sembrada (ha)	Superficie cosechada (ha)	Rendimiento (t/ha)	Producción (t)	P.M.R. ($/t)	Valor de producción (Miles de $)
Total general			5 391.51	5 214.51	33.35	173 906.88	2 206.63	383 748.17
I Península de Baja California			123.25	123.25	23.75	2 926.63	4 107.87	12 022.23
	Baja California		67.55	67.55	19.95	1 347.81	6 826.90	9 201.36
		Ensenada	50.00	50.00	16.83	841.38	7 848.30	6 603.40
		Mexicali	15.55	15.55	29.48	458.43	5 300.58	2 429.96
		Tijuana	2.00	2.00	24.00	48.00	3 500.00	168.00
	Baja California Sur		25.75	25.75	16.53	425.74	3 240.31	1 379.53
		La Paz	24.00	24.00	16.96	407.00	3 108.26	1 265.06
		Los Cabos	1.75	1.75	10.71	18.74	6 108.32	114.47
	Sonora		29.95	29.95	38.50	1 153.08	1 249.99	1 441.34
		San Luis Río Colorado	29.95	29.95	38.50	1 153.08	1 249.99	1 441.34
II Noroeste			154.77	154.77	27.78	4 299.46	3 579.92	15 391.73
	Sonora		154.77	154.77	27.78	4 299.46	3 579.92	15 391.73
		Carbó	11.00	11.00	24.00	264.00	6 180.98	1 631.78
		Hermosillo	27.00	27.00	24.00	648.00	6 200.00	4 017.60
		Huatabampo	48.27	48.27	29.24	1 411.41	1 865.01	2 632.29
		Imuris	28.00	28.00	29.94	838.40	3 409.90	2 858.86
		Magdalena	19.00	19.00	29.99	569.90	3 615.25	2 060.33
		Nogales	4.00	4.00	27.00	108.00	3 500.28	378.03
		San Miguel de Horcasitas	5.00	5.00	24.00	120.00	6 185.00	742.20
		Santa Ana	4.00	4.00	26.50	106.00	2 824.06	299.35
		Santa Cruz	8.50	8.50	27.50	233.75	3 299.64	771.29
III Pacífico Norte			32.21	32.21	23.10	743.89	2 701.27	2 009.45
	Durango		12.50	12.50	21.80	272.50	2 700.00	735.75
		Durango	12.50	12.50	21.80	272.50	2 700.00	735.75
	Sinaloa		19.71	19.71	23.92	471.39	2 702.01	1 273.70
		Mazatlán	19.71	19.71	23.92	471.39	2 702.01	1 273.70
IV Balsas			2 049.59	2 015.59	37.96	76 512.95	2 103.95	160 979.05
	Estado de México		24.00	24.00	81.91	1 965.84	1 618.74	3 182.18
		Temascaltepec	7.00	7.00	16.12	112.84	3 085.61	348.18
		Texcaltitlán	17.00	17.00	109.00	1 853.00	1 529.41	2 834.00
	Puebla		1 943.52	1 909.52	37.64	71 871.85	2 115.27	152 028.29
		Acatzingo	179.00	172.00	44.13	7 589.50	2 081.51	15 797.65
		Aljojuca	8.65	8.65	28.43	245.91	1 200.03	295.10
		Atlixco	20.00	20.00	22.00	440.00	3 524.52	1 550.79

Cuadro 6.81 Concentrado nacional por cultivo — Año agrícola 2015-2016

Col (repollo) — Parte 2

Organismo de cuenca	Entidad federativa	Municipio	Superficie sembrada (ha)	Superficie cosechada (ha)	Rendimiento (t/ha)	Producción (t)	P.M.R. ($/t)	Valor de producción (Miles de $)
		Atoyatempan	10.00	10.00	43.00	430.00	1 631.16	701.40
		Calpan	15.00	15.00	23.07	346.05	1 925.01	666.15
		Chalchicomula de Sesma	18.32	18.32	27.54	504.53	1 089.11	549.49
		Chiautzingo	6.00	6.00	28.67	172.02	1 911.99	328.90
		Coronango	7.00	7.00	26.00	182.00	1 905.99	346.89
		Cuapiaxtla de Madero	13.00	13.00	44.38	577.00	1 983.02	1 144.20
		Cuautlancingo	9.00	9.00	31.67	285.03	1 904.01	542.70
		General Felipe Ángeles	52.00	52.00	40.00	2 080.00	1 764.42	3 670.00
		Huaquechula	12.00	12.00	21.70	260.40	3 524.65	917.82
		Huitziltepec	29.00	29.00	44.62	1 294.00	1 742.75	2 255.12
		Los Reyes de Juárez	202.00	182.00	43.63	7 941.00	2 276.60	18 078.51
		Mazapiltepec de Juárez	5.73	5.73	28.32	162.27	1 097.62	178.11
		Oriental	25.00	25.00	17.00	425.00	4 000.00	1 700.00
		Palmar de Bravo	134.00	134.00	42.67	5 717.90	2 021.81	11 560.50
		Quecholac	281.00	274.00	44.37	12 157.52	2 077.93	25 262.46
		San Andrés Cholula	17.50	17.50	24.06	421.03	1 925.30	810.61
		San Felipe Teotlalcingo	4.00	4.00	22.20	88.80	1 914.98	170.05
		San Martín Texmelucan	21.13	21.13	25.21	532.59	1 932.27	1 029.11
		San Nicolás Buenos Aires	21.52	21.52	29.01	624.30	1 072.79	669.74
		San Pedro Cholula	12.10	12.10	24.88	301.05	1 953.00	587.95
		San Salvador El Seco	27.92	27.92	29.51	823.92	1 054.35	868.70
		San Salvador El Verde	4.00	4.00	24.00	96.00	1 903.96	182.78
		San Salvador Huixcolotla	11.00	11.00	41.55	457.00	2 221.44	1 015.20
		Santa Isabel Cholula	6.50	6.50	24.30	157.95	2 525.04	398.83
		Santo Tomás Hueyotlipan	11.00	11.00	42.18	464.00	2 271.55	1 054.00
		Tecali de Herrera	84.00	84.00	23.10	1 940.40	3 159.38	6 130.46
		Tecamachalco	353.00	353.00	44.12	15 575.00	1 879.28	29 269.84
		Tepeaca	257.50	257.50	23.49	6 047.75	3 133.70	18 951.86
		Tepeyahualco de Cuauhtémoc	26.00	26.00	43.42	1 129.00	1 710.84	1 931.54
		Tlachichuca	11.65	11.65	28.32	329.93	970.87	320.32
		Tochtepec	48.00	48.00	43.19	2 073.00	1 491.32	3 091.51

Cuadro 6.81 Concentrado nacional por cultivo — Año agrícola 2015-2016

Col (repollo) — Parte 3

Organismo de cuenca	Entidad federativa	Municipio	Superficie sembrada (ha)	Superficie cosechada (ha)	Rendimiento (t/ha)	Producción (t)	P.M.R. ($/t)	Valor de producción (Miles de $)
	Tlaxcala		82.07	82.07	32.60	2 675.26	2 156.27	5 768.58
		Huamantla	35.00	35.00	33.00	1 155.00	800.00	924.00
		Ixtacuixtla de Mariano Matamoros	4.92	4.92	27.99	137.71	3 799.58	523.24
		Lázaro Cárdenas	15.00	15.00	33.00	495.00	800.00	396.00
		Natívitas	13.00	13.00	32.40	421.20	4 398.01	1 852.44
		Tepetitla de Lardizábal	14.15	14.15	32.96	466.35	4 444.94	2 072.90
IX Golfo Norte			160.00	20.00	21.05	421.00	2 611.28	1 099.35
	Hidalgo		15.00	15.00	16.40	246.00	2 727.44	670.95
		Tecozautla	15.00	15.00	16.40	246.00	2 727.44	670.95
	San Luis Potosí		5.00	5.00	35.00	175.00	2 448.00	428.40
		Santa María del Río	5.00	5.00	35.00	175.00	2 448.00	428.40
	Tamaulipas		140.00	0.00	0.00	0.00	0.00	0.00
		Tula	140.00	0.00	0.00	0.00	0.00	0.00
V Pacífico Sur			25.20	25.20	18.34	462.07	2 051.33	947.86
	Guerrero		6.00	6.00	18.65	111.90	3 922.16	438.89
		Tixtla de Guerrero	6.00	6.00	18.65	111.90	3 922.16	438.89
	Oaxaca		19.20	19.20	18.24	350.17	1 453.49	508.97
		Ocotlán de Morelos	3.75	3.75	18.55	69.56	1 447.24	100.67
		San Antonino Castillo Velasco	5.50	5.50	18.15	99.83	1 471.60	146.91
		Santa María Atzompa	2.80	2.80	18.60	52.08	1 455.26	75.79
		Yaxe	7.15	7.15	18.00	128.70	1 442.11	185.60
VI Río Bravo			533.50	533.50	39.45	21 044.21	1 956.79	41 179.09
	Chihuahua		21.50	21.50	18.43	396.21	2 675.48	1 060.05
		Aldama	3.00	3.00	14.83	44.50	5 117.98	227.75
		Chihuahua	4.50	4.50	19.27	86.71	3 376.20	292.75
		Hidalgo del Parral	13.00	13.00	18.23	237.00	2 028.48	480.75
		Valle de Zaragoza	1.00	1.00	28.00	28.00	2 100.00	58.80
	Nuevo León		512.00	512.00	40.33	20 648.00	1 943.00	40 119.04
		Cadereyta Jiménez	420.00	420.00	40.40	16 968.00	1 280.00	21 719.04
		Galeana	92.00	92.00	40.00	3 680.00	5 000.00	18 400.00
VII Cuencas Centrales del Norte			549.20	546.20	43.73	23 884.19	1 469.49	35 097.47
	Durango		42.00	42.00	25.03	1 051.20	2 502.28	2 630.40
		Gómez Palacio	12.00	12.00	32.60	391.20	2 000.00	782.40
		Lerdo	30.00	30.00	22.00	660.00	2 800.00	1 848.00
	San Luis Potosí		177.20	174.20	34.41	5 994.99	1 987.15	11 912.97

Cuadro 6.81 Concentrado nacional por cultivo — Año agrícola 2015-2016

Col (repollo) — Parte 4

Organismo de cuenca	Entidad federativa	Municipio	Superficie sembrada (ha)	Superficie cosechada (ha)	Rendimiento (t/ha)	Producción (t)	P.M.R. ($/t)	Valor de producción (Miles de $)
		Ahualulco	10.00	10.00	34.39	343.88	1 909.04	656.48
		Cedral	38.20	38.20	29.79	1 137.96	2 634.27	2 997.69
		Mexquitic de Carmona	35.00	32.00	34.56	1 106.00	2 057.78	2 275.90
		San Luis Potosí	27.00	27.00	34.82	940.10	1 692.86	1 591.46
		Soledad de Graciano Sánchez	51.00	51.00	35.33	1 801.80	1 608.69	2 898.54
		Vanegas	8.00	8.00	49.00	392.00	2 450.00	960.40
		Villa de Reyes	8.00	8.00	34.16	273.25	1 948.76	532.50
	Zacatecas		330.00	330.00	51.02	16 838.00	1 220.70	20 554.10
		Fresnillo	9.00	9.00	35.00	315.00	2 600.00	819.00
		Loreto	186.00	186.00	53.24	9 902.00	1 035.44	10 252.89
		Noria de Ángeles	105.00	105.00	50.06	5 256.00	1 104.95	5 807.63
		Villa Hidalgo	30.00	30.00	45.50	1 365.00	2 692.00	3 674.58
VIII Lerma-Santiago-Pacífico			1 485.05	1 485.05	22.82	33 892.14	2 699.91	91 505.55
	Aguascalientes		228.00	228.00	35.63	8 123.73	2 000.24	16 249.39
		Asientos	206.00	206.00	35.32	7 275.80	1 882.43	13 696.21
		Jesús María	6.00	6.00	39.80	238.80	3 145.90	751.24
		Pabellón de Arteaga	9.00	9.00	36.67	330.03	2 500.02	825.08
		San Francisco de Los Romo	5.00	5.00	41.62	208.10	3 738.88	778.06
		Tepezalá	2.00	2.00	35.50	71.00	2 800.00	198.80
	Guanajuato		366.72	366.72	17.98	6 594.66	3 637.62	23 988.87
		Apaseo El Alto	2.00	2.00	21.50	43.00	3 350.00	144.05
		Comonfort	9.60	9.60	22.00	211.20	2 600.05	549.13
		Cortazar	33.72	33.72	13.50	455.22	3 600.00	1 638.79
		Dolores Hidalgo Cuna de la Independencia Nacional	32.00	32.00	15.25	488.00	5 250.00	2 562.00
		Guanajuato	2.91	2.91	21.00	61.11	1 800.03	110.00
		Irapuato	49.63	49.63	15.96	792.02	3 855.96	3 054.00
		Pénjamo	69.62	69.62	22.00	1 531.64	3 600.00	5 513.90
		Purísima del Rincón	15.00	15.00	21.00	315.00	2 500.00	787.50
		Romita	18.00	18.00	27.78	500.00	2 262.80	1 131.40
		Salamanca	17.28	17.28	13.60	235.01	3 479.98	817.83
		San Diego de La Unión	30.00	30.00	15.60	468.00	3 761.67	1 760.46
		San José Iturbide	10.00	10.00	18.00	180.00	1 600.00	288.00
		San Luis de La Paz	50.00	50.00	17.00	850.00	4 956.85	4 213.32

Cuadro 6.81 Concentrado nacional por cultivo — Año agrícola 2015-2016

Col (repollo) — Parte 5

Organismo de cuenca	Entidad federativa	Municipio	Superficie sembrada (ha)	Superficie cosechada (ha)	Rendimiento (t/ha)	Producción (t)	P.M.R. ($/t)	Valor de producción (Miles de $)
		San Miguel de Allende	20.00	20.00	14.18	283.50	3 833.51	1 086.80
		Silao de La Victoria	6.96	6.96	26.00	180.96	1 832.95	331.69
	Jalisco		131.66	131.66	41.50	5 463.44	2 628.17	14 358.83
		Atoyac	4.55	4.55	13.66	62.16	2 549.55	158.48
		Ixtlahuacán de Los Membrillos	16.61	16.61	15.45	256.60	2 909.39	746.55
		San Pedro Tlaquepaque	76.00	76.00	58.99	4 483.36	2 559.99	11 477.37
		Tala	2.00	2.00	39.11	78.22	3 620.05	283.16
		Tlajomulco de Zúñiga	26.50	26.50	13.79	365.45	2 496.84	912.47
		Zapotlán el Grande	6.00	6.00	36.28	217.65	3 587.41	780.80
	Michoacán de Ocampo		749.84	749.84	18.00	13 495.75	2 695.33	36 375.51
		Cojumatlán de Régules	40.00	40.00	7.59	303.50	2 453.87	744.75
		Contepec	2.44	2.44	13.20	32.21	2 040.00	65.71
		Copándaro	35.00	35.00	12.17	426.10	5 238.91	2 232.30
		Ecuandureo	49.96	49.96	22.47	1 122.43	2 572.07	2 886.97
		Ixtlán	147.69	147.69	17.81	2 630.52	2 755.12	7 247.39
		Jacona	130.00	130.00	21.00	2 730.00	2 563.85	6 999.30
		La Piedad	3.00	3.00	59.00	177.00	3 000.00	531.00
		Maravatío	70.58	70.58	10.31	727.76	2 138.40	1 556.24
		Pajacuarán	0.69	0.69	18.00	12.42	2 099.84	26.08
		Tangancícuaro	17.93	17.93	11.60	207.99	2 799.99	582.37
		Tarímbaro	52.00	52.00	7.00	364.00	3 200.00	1 164.80
		Zamora	200.55	200.55	23.74	4 761.82	2 591.15	12 338.60
	Nayarit		5.83	5.83	16.22	94.56	3 125.11	295.51
		Tepic	5.83	5.83	16.22	94.56	3 125.11	295.51
	Zacatecas		3.00	3.00	40.00	120.00	1 978.67	237.44
		Juchipila	3.00	3.00	40.00	120.00	1 978.67	237.44
X Golfo Centro			81.52	81.52	35.59	2 901.46	2 004.37	5 815.60
	Puebla		81.52	81.52	35.59	2 901.46	2 004.37	5 815.60
		Esperanza	12.52	12.52	29.43	368.46	1 071.11	394.66
		Tehuacán	31.00	31.00	28.00	868.00	3 019.35	2 620.80
		Tepanco de López	27.00	27.00	43.81	1 183.00	1 629.59	1 927.80
		Yehualtepec	11.00	11.00	43.82	482.00	1 809.83	872.34
XI Frontera Sur			12.75	12.75	27.79	354.26	2 422.03	858.03

Cuadro 6.81 Concentrado nacional por cultivo — Año agrícola 2015-2016

Col (repollo) — Parte 6

Organismo de cuenca	Entidad federativa	Municipio	Superficie sembrada (ha)	Superficie cosechada (ha)	Rendimiento (t/ha)	Producción (t)	P.M.R. ($/t)	Valor de producción (Miles de $)
	Chiapas		12.75	12.75	27.79	354.26	2 422.03	858.03
		Teopisca	9.00	9.00	22.60	203.40	2 806.74	570.89
		Villaflores	3.75	3.75	40.23	150.86	1 903.35	287.14
XII Península de Yucatán			1.22	1.22	20.50	25.01	4 486.61	112.21
	Yucatán		1.22	1.22	20.50	25.01	4 486.61	112.21
		Oxkutzcab	1.22	1.22	20.50	25.01	4 486.61	112.21
XIII Aguas del Valle de México			183.25	183.25	35.14	6 439.61	2 598.07	16 730.55
	Ciudad de México		0.50	0.50	9.00	4.50	5 500.00	24.75
		Tláhuac	0.50	0.50	9.00	4.50	5 500.00	24.75
	Estado de México		42.90	42.90	33.35	1 430.75	2 429.69	3 476.28
		Chalco	3.00	3.00	29.82	89.46	2 716.63	243.03
		Chicoloapan	15.00	15.00	33.27	499.05	2 365.01	1 180.26
		Chimalhuacán	1.90	1.90	36.20	68.78	2 004.80	137.89
		Ixtapaluca	18.00	18.00	36.98	665.58	2 298.16	1 529.61
		Texcoco	4.00	4.00	22.42	89.68	2 654.64	238.07
		Zumpango	1.00	1.00	18.20	18.20	8 100.00	147.42
	Hidalgo		139.85	139.85	35.78	5 004.36	2 643.60	13 229.52
		Ixmiquilpan	104.13	104.13	34.00	3 540.42	2 738.60	9 695.79
		Tasquillo	2.72	2.72	5.20	14.14	2 826.03	39.96
		Tlahuelilpan	19.00	19.00	12.20	231.80	2 518.59	583.81
		Tlaxcoapan	14.00	14.00	87.00	1 218.00	2 389.13	2 909.96

Cuadro 6.82 Concentrado nacional por cultivo — Año agrícola 2015-2016

Col de bruselas — Parte 1

Organismo de cuenca	Entidad federativa	Municipio	Superficie sembrada (ha)	Superficie cosechada (ha)	Rendimiento (t/ha)	Producción (t)	P.M.R. ($/t)	Valor de producción (Miles de $)
Total general			1 185.02	1 185.02	18.66	22 108.19	13 587.98	300 405.73
I Península de Baja California			866.50	866.50	17.45	15 123.08	14 760.03	223 217.13
	Baja California		776.50	776.50	17.89	13 888.33	14 632.10	203 215.38
		Ensenada	776.50	776.50	17.89	13 888.33	14 632.10	203 215.38
	Baja California Sur		90.00	90.00	13.72	1 234.75	16 199.03	20 001.75
		Loreto	20.00	20.00	20.00	400.00	27 000.00	10 800.00
		Mulegé	70.00	70.00	11.93	834.75	11 023.36	9 201.75

Cuadro 6.82 Concentrado nacional por cultivo — Año agrícola 2015-2016

Col de bruselas — Parte 2

Organismo de cuenca	Entidad federativa	Municipio	Superficie sembrada (ha)	Superficie cosechada (ha)	Rendimiento (t/ha)	Producción (t)	P.M.R. ($/t)	Valor de producción (Miles de $)
II Noroeste			141.89	141.89	10.78	1 530.18	9 288.95	14 213.77
	Sonora		141.89	141.89	10.78	1 530.18	9 288.95	14 213.77
		Empalme	0.89	0.89	12.00	10.68	11 354.87	121.27
		Hermosillo	72.00	72.00	12.00	864.00	11 000.00	9 504.00
		Rayón	69.00	69.00	9.50	655.50	7 000.00	4 588.50
IV Balsas			80.63	80.63	27.71	2 234.13	5 996.98	13 398.03
	Estado de México		3.00	3.00	16.11	48.34	5 475.80	264.70
		Tonatico	1.00	1.00	25.30	25.30	6 000.00	151.80
		Villa Guerrero	2.00	2.00	11.52	23.04	4 900.17	112.90
	Puebla		77.63	77.63	28.16	2 185.79	6 008.50	13 133.33
		Atlixco	7.80	7.80	26.00	202.80	4 446.01	901.65
		Calpan	5.00	5.00	20.20	101.00	5 851.98	591.05
		Coronango	5.00	5.00	20.20	101.00	5 850.00	590.85
		Huaquechula	6.50	6.50	25.50	165.75	4 523.02	749.69
		San Martín Texmelucan	3.83	3.83	19.75	75.64	5 840.16	441.75
		Santa Isabel Cholula	6.50	6.50	21.20	137.80	4 339.99	598.05
		Tecali de Herrera	43.00	43.00	32.60	1 401.80	6 606.00	9 260.29
VII Cuencas Centrales del Norte			80.00	80.00	37.00	2 960.00	16 000.00	47 360.00
	Zacatecas		80.00	80.00	37.00	2 960.00	16 000.00	47 360.00
		Guadalupe	80.00	80.00	37.00	2 960.00	16 000.00	47 360.00
VIII Lerma-Santiago-Pacífico			16.00	16.00	16.30	260.80	8 500.00	2 216.80
	Guanajuato		16.00	16.00	16.30	260.80	8 500.00	2 216.80
		Dolores Hidalgo Cuna de la Independencia Nacional	16.00	16.00	16.30	260.80	8 500.00	2 216.80

Cuadro 6.83 Concentrado nacional por cultivo — Año agrícola 2015-2016

Coliflor — Parte 1

Organismo de cuenca	Entidad federativa	Municipio	Superficie sembrada (ha)	Superficie cosechada (ha)	Rendimiento (t/ha)	Producción (t)	P.M.R. ($/t)	Valor de producción (Miles de $)
Total general			3 179.98	3 111.25	18.18	56 567.58	4 026.17	227 750.43
I Península de Baja California			2.00	2.00	17.00	34.00	5 017.65	170.60
	Baja California		2.00	2.00	17.00	34.00	5 017.65	170.60
		Ensenada	2.00	2.00	17.00	34.00	5 017.65	170.60
II Noroeste			10.00	10.00	24.00	240.00	1 895.42	454.90
	Sonora		10.00	10.00	24.00	240.00	1 895.42	454.90
		Hermosillo	10.00	10.00	24.00	240.00	1 895.42	454.90
IV Balsas			772.95	765.95	18.32	14 034.83	3 453.85	48 474.18
	Puebla		746.88	739.88	18.44	13 640.75	3 460.21	47 199.92
		Acatzingo	46.00	46.00	11.33	521.35	4 703.06	2 451.94
		Atlixco	24.50	24.50	25.20	617.40	3 012.20	1 859.73
		Calpan	18.00	18.00	29.89	538.02	3 350.01	1 802.37
		Chiautzingo	16.00	16.00	25.19	403.04	3 342.99	1 347.36
		Coronango	20.00	20.00	22.00	440.00	3 343.00	1 470.92
		Cuapiaxtla de Madero	33.00	33.00	11.35	374.50	4 783.26	1 791.33
		Cuautlancingo	13.00	13.00	24.38	316.94	3 341.99	1 059.21
		General Felipe Ángeles	37.00	37.00	10.57	391.00	4 061.51	1 588.05
		Huaquechula	10.50	10.50	21.80	228.90	2 012.54	460.67
		Juan C. Bonilla	3.00	3.00	23.00	69.00	3 343.04	230.67
		Los Reyes de Juárez	86.00	79.00	12.00	948.00	4 354.89	4 128.44
		Mixtla	3.00	3.00	11.00	33.00	4 366.67	144.10
		Palmar de Bravo	41.00	41.00	12.61	517.00	4 143.71	2 142.30
		Quecholac	53.00	53.00	12.27	650.10	4 322.37	2 809.97
		San Andrés Cholula	5.20	5.20	24.08	125.22	2 599.90	325.56
		San Felipe Teotlalcingo	30.10	30.10	23.52	708.01	2 933.72	2 077.10
		San Jerónimo Tecuanipan	11.20	11.20	23.62	264.54	2 651.55	701.44
		San Martín Texmelucan	64.03	64.03	25.67	1 643.81	3 256.31	5 352.76
		San Matías Tlalancaleca	15.20	15.20	22.96	349.00	3 218.48	1 123.25
		San Miguel Xoxtla	3.20	3.20	23.75	76.00	2 200.00	167.20
		San Pedro Cholula	28.30	28.30	24.21	685.28	2 924.67	2 004.22
		San Salvador El Verde	31.05	31.05	22.55	700.05	3 479.51	2 435.83
		San Salvador Huixcolotla	17.00	17.00	10.41	176.92	4 694.78	830.60
		Santa Isabel Cholula	22.00	22.00	22.00	484.00	3 012.36	1 457.98

Cuadro 6.83 Concentrado nacional por cultivo — Año agrícola 2015-2016

Coliflor — Parte 2

Organismo de cuenca	Entidad federativa	Municipio	Superficie sembrada (ha)	Superficie cosechada (ha)	Rendimiento (t/ha)	Producción (t)	P.M.R. ($/t)	Valor de producción (Miles de $)
		Tecamachalco	27.00	27.00	15.56	420.00	3 757.14	1 578.00
		Tepeaca	5.50	5.50	26.00	143.00	2 340.00	334.62
		Tepeyahualco de Cuauhtémoc	6.00	6.00	18.00	108.00	2 625.00	283.50
		Tlahuapan	56.00	56.00	22.02	1 233.12	3 343.00	4 122.32
		Tlaltenango	14.10	14.10	24.89	350.95	2 200.00	772.09
		Tochtepec	7.00	7.00	17.80	124.60	2 780.02	346.39
	Tlaxcala		26.07	26.07	15.12	394.08	3 233.51	1 274.26
		Huamantla	12.00	12.00	20.00	240.00	1 200.00	288.00
		Ixtacuixtla de Mariano Matamoros	3.92	3.92	11.20	43.90	6 940.77	304.70
		Tepetitla de Lardizábal	10.15	10.15	10.86	110.18	6 185.88	681.56
IX Golfo Norte			54.73	4.00	37.00	148.00	5 956.28	881.53
	Querétaro de Arteaga		50.73	0.00	0.00	0.00	0.00	0.00
		Pedro Escobedo	50.73	0.00	0.00	0.00	0.00	0.00
	San Luis Potosí		4.00	4.00	37.00	148.00	5 956.28	881.53
		Santa María del Río	4.00	4.00	37.00	148.00	5 956.28	881.53
VI Río Bravo			1.00	1.00	40.55	40.55	3 900.12	158.15
	Coahuila de Zaragoza		1.00	1.00	40.55	40.55	3 900.12	158.15
		Ramos Arizpe	1.00	1.00	40.55	40.55	3 900.12	158.15
VII Cuencas Centrales del Norte			225.25	222.25	24.94	5 542.73	5 027.34	27 865.21
	San Luis Potosí		106.25	103.25	33.17	3 424.73	5 449.96	18 664.63
		Ahualulco	10.00	9.00	35.99	323.94	5 921.68	1 918.27
		Cedral	19.25	19.25	20.86	401.54	4 290.38	1 722.76
		Mexquitic de Carmona	29.00	27.00	35.89	969.00	5 903.12	5 720.12
		San Luis Potosí	17.00	17.00	36.13	614.25	5 724.84	3 516.48
		Soledad de Graciano Sánchez	31.00	31.00	36.00	1 116.00	5 185.48	5 787.00
	Zacatecas		119.00	119.00	17.80	2 118.00	4 343.99	9 200.58
		Guadalupe	26.00	26.00	18.00	468.00	3 950.00	1 848.60
		Loreto	40.00	40.00	21.00	840.00	5 300.00	4 452.00
		Noria de Ángeles	18.00	18.00	17.00	306.00	1 670.00	511.02
		Villa de Cos	35.00	35.00	14.40	504.00	4 740.00	2 388.96
VIII Lerma-Santiago-Pacífico			1 736.51	1 736.51	17.53	30 447.73	4 175.12	127 123.04
	Aguascalientes		180.00	180.00	19.56	3 520.50	3 631.54	12 784.85
		Asientos	106.00	106.00	20.26	2 147.20	3 312.60	7 112.81

Cuadro 6.83 Concentrado nacional por cultivo — Año agrícola 2015-2016

Coliflor — Parte 3

Organismo de cuenca	Entidad federativa	Municipio	Superficie sembrada (ha)	Superficie cosechada (ha)	Rendimiento (t/ha)	Producción (t)	P.M.R. ($/t)	Valor de producción (Miles de $)
		Jesús María	15.00	15.00	19.81	297.20	4 047.11	1 202.80
		Rincón de Romos	4.00	4.00	17.00	68.00	3 565.00	242.42
		San Francisco de Los Romo	55.00	55.00	18.33	1 008.10	4 192.86	4 226.82
	Guanajuato		875.23	875.23	16.57	14 503.95	4 408.16	63 935.70
		Abasolo	39.26	39.26	16.71	656.11	4 362.79	2 862.47
		Cortazar	33.00	33.00	16.40	541.20	3 800.00	2 056.56
		Doctor Mora	165.00	165.00	15.50	2 557.50	5 776.70	14 773.91
		Irapuato	10.00	10.00	16.48	164.80	3 860.01	636.13
		Pénjamo	92.56	92.56	16.41	1 518.86	3 704.82	5 627.11
		San José Iturbide	50.00	50.00	13.80	690.00	5 852.54	4 038.25
		San Luis de La Paz	85.00	85.00	15.00	1 275.00	5 976.94	7 620.60
		San Miguel de Allende	91.20	91.20	17.46	1 592.58	4 420.58	7 040.13
		Santa Cruz de Juventino Rosas	19.79	19.79	18.00	356.22	3 750.01	1 335.83
		Silao de La Victoria	44.83	44.83	17.76	796.02	3 688.20	2 935.88
		Valle de Santiago	46.96	46.96	17.00	798.32	3 650.00	2 913.87
		Villagrán	197.63	197.63	18.00	3 557.34	3 400.00	12 094.96
	Jalisco		58.50	58.50	19.52	1 141.73	3 907.94	4 461.81
		San Pedro Tlaquepaque	52.00	52.00	19.52	1 014.88	3 922.55	3 980.92
		Tlajomulco de Zúñiga	4.00	4.00	16.35	65.40	3 124.77	204.36
		Zapopan	2.50	2.50	24.58	61.45	4 500.08	276.53
	Michoacán de Ocampo		345.28	345.28	19.81	6 841.00	4 125.45	28 222.23
		Copándaro	38.00	38.00	7.84	297.84	3 239.19	964.76
		Jacona	70.00	70.00	22.50	1 575.00	5 440.00	8 568.00
		Maravatío	97.84	97.84	20.44	1 999.72	3 211.04	6 421.18
		Tarímbaro	30.00	30.00	53.28	1 598.40	3 680.54	5 882.98
		Zamora	109.44	109.44	12.52	1 370.04	4 660.67	6 385.31
	Nayarit		1.50	1.50	13.83	20.75	3 235.18	67.13
		Ahuacatlán	0.50	0.50	13.50	6.75	3 100.74	20.93
		Ixtlán del Río	1.00	1.00	14.00	14.00	3 300.00	46.20
	Querétaro de Arteaga		206.00	206.00	16.03	3 302.80	4 788.64	15 815.92
		El Marqués	55.00	55.00	12.10	665.50	4 500.00	2 994.75
		Huimilpan	151.00	151.00	17.47	2 637.30	4 861.48	12 821.17
	Zacatecas		70.00	70.00	15.96	1 117.00	1 643.15	1 835.40

Cuadro 6.83 Concentrado nacional por cultivo — Año agrícola 2015-2016

Coliflor — Parte 4

Organismo de cuenca	Entidad federativa	Municipio	Superficie sembrada (ha)	Superficie cosechada (ha)	Rendimiento (t/ha)	Producción (t)	P.M.R. ($/t)	Valor de producción (Miles de $)
		Luis Moya	20.00	20.00	17.60	352.00	1 620.00	570.24
		Ojocaliente	50.00	50.00	15.30	765.00	1 653.80	1 265.16
XIII Aguas del Valle de México			377.54	369.54	16.45	6 079.74	3 721.02	22 622.82
	Ciudad de México		1.90	1.90	11.42	21.70	5 112.90	110.95
		Tláhuac	1.90	1.90	11.42	21.70	5 112.90	110.95
	Estado de México		5.00	5.00	19.49	97.45	2 660.03	259.22
		Ixtapaluca	5.00	5.00	19.49	97.45	2 660.03	259.22
	Hidalgo		370.64	362.64	16.44	5 960.59	3 733.30	22 252.65
		El Arenal	8.71	8.71	128.30	1 117.48	3 579.57	4 000.10
		Ixmiquilpan	66.51	58.51	5.60	327.66	3 499.97	1 146.80
		Mixquiahuala de Juárez	239.26	239.26	15.30	3 659.90	3 935.08	14 402.00
		Tezontepec de Aldama	28.86	28.86	4.70	135.64	3 950.01	535.78
		Tlahuelilpan	24.66	24.66	27.87	687.17	3 039.48	2 088.64
		Tlaxcoapan	2.64	2.64	12.40	32.74	2 423.03	79.33

Cuadro 6.84 Concentrado nacional por cultivo — Año agrícola 2015-2016

Colza

Organismo de cuenca	Entidad federativa	Municipio	Superficie sembrada (ha)	Superficie cosechada (ha)	Rendimiento (t/ha)	Producción (t)	P.M.R. ($/t)	Valor de producción (Miles de $)
Total general			7.00	7.00	14.72	103.01	1 216.29	125.29
IV Balsas			7.00	7.00	14.72	103.01	1 216.29	125.29
	Puebla		7.00	7.00	14.72	103.01	1 216.29	125.29
		San Felipe Teotlalcingo	4.00	4.00	14.75	59.00	1 215.08	71.69
		San Martín Texmelucan	3.00	3.00	14.67	44.01	1 218.91	53.60

Cuadro 6.85 Concentrado nacional por cultivo — Año agrícola 2015-2016

Comino

Organismo de cuenca	Entidad federativa	Municipio	Superficie sembrada (ha)	Superficie cosechada (ha)	Rendimiento (t/ha)	Producción (t)	P.M.R. ($/t)	Valor de producción (Miles de $)
Total general			1.00	1.00	1.00	1.00	29 000.00	29.00
VIII Lerma-Santiago-Pacífico			1.00	1.00	1.00	1.00	29 000.00	29.00
	Guanajuato		1.00	1.00	1.00	1.00	29 000.00	29.00
		Romita	1.00	1.00	1.00	1.00	29 000.00	29.00

Cuadro 6.86 Concentrado nacional por cultivo — Año agrícola 2015-2016

Copra — Parte 1

Organismo de cuenca	Entidad federativa	Municipio	Superficie sembrada (ha)	Superficie cosechada (ha)	Rendimiento (t/ha)	Producción (t)	P.M.R. ($/t)	Valor de producción (Miles de $)
Total general			23 720.16	22 550.16	2.07	46 738.11	6 692.78	312 808.05
IV Balsas			93.00	93.00	17.34	1 612.80	7 294.14	11 763.99
	Michoacán de Ocampo		93.00	93.00	17.34	1 612.80	7 294.14	11 763.99
		La Huacana	40.00	40.00	5.87	234.80	7 495.02	1 759.83
		Lázaro Cárdenas	53.00	53.00	26.00	1 378.00	7 259.91	10 004.16
V Pacífico Sur			8 792.74	8 299.74	2.28	18 883.49	8 184.54	154 552.76
	Guerrero		8 783.74	8 293.74	2.28	18 878.65	8 184.78	154 517.62
		Acapulco de Juárez	15.00	15.00	2.36	35.40	5 956.78	210.87
		Atoyac de Álvarez	581.48	501.48	2.23	1 118.30	7 647.27	8 551.94
		Benito Juárez	452.30	422.30	2.13	899.50	7 933.31	7 136.01
		Copala	91.58	54.58	2.61	142.45	7 197.33	1 025.26
		Coyuca de Benítez	926.00	866.00	2.11	1 827.26	7 831.87	14 310.86
		Cuajinicuilapa	600.00	600.00	2.29	1 374.00	6 106.60	8 390.47
		Cuautepec	10.00	0.00	0.00	0.00	0.00	0.00
		Florencio Villarreal	165.08	95.08	2.72	258.62	7 815.13	2 021.15
		Petatlán	1 983.00	1 970.00	2.13	4 196.10	8 053.58	33 793.63
		San Marcos	127.08	97.08	2.83	274.74	7 917.23	2 175.18
		Técpan de Galeana	3 522.22	3 362.22	2.38	8 002.08	8 855.81	70 864.93
		Zihuatanejo de Azueta	310.00	310.00	2.42	750.20	8 047.61	6 037.32
	Oaxaca		9.00	6.00	0.81	4.84	7 260.33	35.14
		Santiago Tapextla	7.00	4.00	0.85	3.40	6 973.53	23.71
		Santo Domingo Armenta	2.00	2.00	0.72	1.44	7 937.50	11.43
VIII Lerma-Santiago-Pacífico			14 660.42	14 157.42	1.85	26 241.82	5 582.36	146 491.30

Cuadro 6.86 Concentrado nacional por cultivo — Año agrícola 2015-2016

Copra — Parte 2

Organismo de cuenca	Entidad federativa	Municipio	Superficie sembrada (ha)	Superficie cosechada (ha)	Rendimiento (t/ha)	Producción (t)	P.M.R. ($/t)	Valor de producción (Miles de $)
	Colima		13 268.42	12 998.42	1.27	16 547.39	4 660.73	77 122.93
		Armería	4 692.00	4 462.00	1.10	4 908.20	4 672.28	22 932.48
		Coquimatlán	124.75	124.75	2.30	286.92	4 580.09	1 314.12
		Ixtlahuacán	9.96	9.96	1.00	9.96	4 653.61	46.35
		Tecomán	8 441.71	8 401.71	1.35	11 342.31	4 657.78	52 829.98
	Jalisco		160.00	160.00	41.42	6 627.20	7 238.15	47 968.67
		Cihuatlán	160.00	160.00	41.42	6 627.20	7 238.15	47 968.67
	Michoacán de Ocampo		1 232.00	999.00	3.07	3 067.23	6 976.88	21 399.70
		Aquila	222.00	159.00	3.97	631.23	6 988.39	4 411.28
		Coahuayana	1 010.00	840.00	2.90	2 436.00	6 973.90	16 988.42
XII Península de Yucatán			174.00	0.00	0.00	0.00	0.00	0.00
	Campeche		174.00	0.00	0.00	0.00	0.00	0.00
		Campeche	174.00	0.00	0.00	0.00	0.00	0.00

Cuadro 6.87 Concentrado nacional por cultivo — Año agrícola 2015-2016

Crisantemo (gruesa) — Parte 1

Organismo de cuenca	Entidad federativa	Municipio	Superficie sembrada (ha)	Superficie cosechada (ha)	Rendimiento (t/ha)	Producción (t)	P.M.R. ($/t)	Valor de producción (Miles de $)
Total general			2 566.65	2 566.65	23.46	60 218.03	25 870.58	1 557 894.18
IV Balsas			2 548.70	2 548.70	23.48	59 852.75	25 801.37	1 544 302.11
	Estado de México		2 389.00	2 389.00	23.55	56 272.51	26 078.07	1 467 479.51
		Coatepec Harinas	244.00	244.00	23.77	5 799.17	18 501.37	107 293.17
		Ixtapan de La Sal	8.00	8.00	25.89	207.12	26 890.84	5 569.63
		Temascaltepec	79.00	79.00	21.83	1 724.57	28 955.67	49 936.08
		Tenancingo	401.00	401.00	18.80	7 537.13	27 159.66	204 705.92
		Tonatico	12.00	12.00	24.09	289.08	28 896.33	8 353.35
		Villa Guerrero	1 617.00	1 617.00	24.79	40 079.56	26 956.88	1 080 419.81
		Zumpahuacán	28.00	28.00	22.71	635.88	17 615.82	11 201.55
	Morelos		3.20	3.20	8.83	27.57	26 211.25	740.73
		Amacuzac	0.50	0.50	9.60	4.11	24 522.92	117.71
		Mazatepec	2.70	2.70	8.69	23.46	26 556.69	623.02
	Puebla		154.50	154.50	22.67	3 503.05	21 121.38	73 989.25
		Atlixco	37.00	37.00	9.67	357.79	21 153.67	7 568.57

Cuadro 6.87 Concentrado nacional por cultivo — Año agrícola 2015-2016

Crisantemo (gruesa) — Parte 2

Organismo de cuenca	Entidad federativa	Municipio	Superficie sembrada (ha)	Superficie cosechada (ha)	Rendimiento (t/ha)	Producción (t)	P.M.R. ($/t)	Valor de producción (Miles de $)
		San Salvador El Verde	12.00	12.00	25.78	309.36	21 117.76	6 532.99
		Santa Isabel Cholula	10.00	10.00	9.60	96.00	21 117.71	2 027.30
		Tianguismanalco	95.50	95.50	28.69	2 739.90	21 117.70	57 860.39
	Tlaxcala		2.00	2.00	24.81	49.62	42 172.91	2 092.62
		Tepetitla de Lardizábal	2.00	2.00	24.81	49.62	42 172.91	2 092.62
V Pacífico Sur			2.50	2.50	12.99	32.48	24 831.28	806.52
	Guerrero		2.50	2.50	12.99	32.48	24 831.28	806.52
		Tixtla de Guerrero	2.50	2.50	12.99	32.48	24 831.28	806.52
VI Río Bravo			0.45	0.45	7.89	3.55	52 332.39	185.78
	Chihuahua		0.45	0.45	7.89	3.55	52 332.39	185.78
		Chihuahua	0.45	0.45	7.89	3.55	52 332.39	185.78
XIII Aguas del Valle de México			15.00	15.00	21.95	329.25	38 268.09	12 599.77
	Estado de México		15.00	15.00	21.95	329.25	38 268.09	12 599.77
		Texcoco	15.00	15.00	21.95	329.25	38 268.09	12 599.77

Cuadro 6.88 Concentrado nacional por cultivo — Año agrícola 2015-2016

Crisantemo (planta)

Organismo de cuenca	Entidad federativa	Municipio	Superficie sembrada (ha)	Superficie cosechada (ha)	Rendimiento (t/ha)	Producción (t)	P.M.R. ($/t)	Valor de producción (Miles de $)
Total general			1.80	1.80	656.17	1 181.11	7 229.60	8 538.96
VIII Lerma-Santiago-Pacífico			1.80	1.80	656.17	1 181.11	7 229.60	8 538.96
	Estado de México		1.80	1.80	656.17	1 181.11	7 229.60	8 538.96
		Atlacomulco	1.80	1.80	656.17	1 181.11	7 229.60	8 538.96

Cuadro 6.89 Concentrado nacional por cultivo — Año agrícola 2015-2016

Cyclamen (planta)

Organismo de cuenca	Entidad federativa	Municipio	Superficie sembrada (ha)	Superficie cosechada (ha)	Rendimiento (t/ha)	Producción (t)	P.M.R. ($/t)	Valor de producción (Miles de $)
Total general			3.60	3.60	147.38	530.60	58 989.20	31 299.67
VIII Lerma-Santiago-Pacífico			3.60	3.60	147.38	530.60	58 989.20	31 299.67
	Estado de México		3.60	3.60	147.38	530.60	58 989.20	31 299.67
		Atlacomulco	3.60	3.60	147.38	530.60	58 989.20	31 299.67

Cuadro 6.90 Concentrado nacional por cultivo — Año agrícola 2015-2016

Datil

Organismo de cuenca	Entidad federativa	Municipio	Superficie sembrada (ha)	Superficie cosechada (ha)	Rendimiento (t/ha)	Producción (t)	P.M.R. ($/t)	Valor de producción (Miles de $)
Total general			1 152.05	561.50	6.30	3 535.85	37 252.30	131 718.55
I Península de Baja California			1 134.00	553.45	6.34	3 507.80	37 236.79	130 619.20
	Baja California		68.05	0.00	0.00	0.00	0.00	0.00
		Mexicali	68.05	0.00	0.00	0.00	0.00	0.00
	Baja California Sur		347.00	134.50	1.16	156.20	39 188.22	6 121.20
		Comondú	120.00	120.00	1.06	127.20	40 000.00	5 088.00
		La Paz	22.50	0.00	0.00	0.00	0.00	0.00
		Mulegé	204.50	14.50	2.00	29.00	35 627.59	1 033.20
	Sonora		718.95	418.95	8.00	3 351.60	37 145.84	124 498.00
		San Luis Río Colorado	718.95	418.95	8.00	3 351.60	37 145.84	124 498.00
II Noroeste			3.05	3.05	5.07	15.45	40 165.05	620.55
	Sonora		3.05	3.05	5.07	15.45	40 165.05	620.55
		Altar	1.01	1.01	5.20	5.25	39 514.29	207.45
		Caborca	2.04	2.04	5.00	10.20	40 500.00	413.10
VII Cuencas Centrales del Norte			15.00	5.00	2.52	12.60	38 000.00	478.80
	Coahuila de Zaragoza		15.00	5.00	2.52	12.60	38 000.00	478.80
		Viesca	15.00	5.00	2.52	12.60	38 000.00	478.80

Cuadro 6.91 Concentrado nacional por cultivo — Año agrícola 2015-2016

Dólar (manojo)

Organismo de cuenca	Entidad federativa	Municipio	Superficie sembrada (ha)	Superficie cosechada (ha)	Rendimiento (t/ha)	Producción (t)	P.M.R. ($/t)	Valor de producción (Miles de $)
Total general			56.00	56.00	10.12	566.80	4 803.88	2 722.84
IV Balsas			56.00	56.00	10.12	566.80	4 803.88	2 722.84
	Estado de México		56.00	56.00	10.12	566.80	4 803.88	2 722.84
		Coatepec Harinas	16.00	16.00	9.60	153.60	4 089.97	628.22
		Tenancingo	4.00	4.00	9.70	38.80	10 900.00	422.92
		Villa Guerrero	36.00	36.00	10.40	374.40	4 465.01	1 671.70

Cuadro 6.92 Concentrado nacional por cultivo — Año agrícola 2015-2016

Durazno — Parte 1

Organismo de cuenca	Entidad federativa	Municipio	Superficie sembrada (ha)	Superficie cosechada (ha)	Rendimiento (t/ha)	Producción (t)	P.M.R. ($/t)	Valor de producción (Miles de $)
Total general			6 933.57	6 424.57	11.11	71 391.25	8 835.92	630 807.16
I Península de Baja California			0.50	0.00	0.00	0.00	0.00	0.00
	Baja California		0.50	0.00	0.00	0.00	0.00	0.00
		Ensenada	0.50	0.00	0.00	0.00	0.00	0.00
II Noroeste			103.98	103.98	14.40	1 497.26	12 925.58	19 352.95
	Sonora		103.98	103.98	14.40	1 497.26	12 925.58	19 352.95
		Caborca	13.98	13.98	7.00	97.86	11 100.04	1 086.25
		Hermosillo	88.00	88.00	15.80	1 390.40	13 045.00	18 137.77
		Magdalena	2.00	2.00	4.50	9.00	14 325.56	128.93
III Pacífico Norte			126.75	114.75	3.72	426.88	8 318.22	3 550.88
	Durango		106.75	94.75	1.97	186.88	9 818.49	1 834.88
		Durango	23.75	23.75	2.10	49.88	8 999.20	448.88
		Nombre de Dios	5.00	0.00	0.00	0.00	0.00	0.00
		Poanas	53.00	46.00	2.00	92.00	9 000.00	828.00
		Vicente Guerrero	25.00	25.00	1.80	45.00	12 400.00	558.00
	Zacatecas		20.00	20.00	12.00	240.00	7 150.00	1 716.00
		Sombrerete	20.00	20.00	12.00	240.00	7 150.00	1 716.00
IV Balsas			2 852.96	2 732.96	11.75	32 109.81	7 892.12	253 414.39
	Estado de México		1 865.50	1 860.50	14.39	26 781.48	7 814.84	209 292.87
		Almoloya de Alquisiras	95.00	95.00	10.50	997.50	6 073.08	6 057.90
		Amanalco	9.00	9.00	7.50	67.50	4 800.00	324.00
		Coatepec Harinas	1 598.00	1 598.00	15.20	24 289.60	7 972.83	193 656.85
		Donato Guerra	23.00	18.00	5.50	99.00	6 200.00	613.80
		Ixtapan de La Sal	8.00	8.00	9.00	72.00	4 187.50	301.50
		Temascaltepec	55.00	55.00	8.10	445.50	7 928.91	3 532.33
		Tenancingo	3.50	3.50	10.00	35.00	6 200.00	217.00
		Texcaltitlán	23.00	23.00	12.56	288.88	6 039.84	1 744.79
		Valle de Bravo	1.00	1.00	6.50	6.50	3 800.00	24.70
		Villa de Allende	10.00	10.00	6.00	60.00	4 500.00	270.00
		Villa Guerrero	40.00	40.00	10.50	420.00	6 071.43	2 550.00
	Guerrero		115.00	5.00	5.60	28.00	5 593.21	156.61
		Leonardo Bravo	115.00	5.00	5.60	28.00	5 593.21	156.61
	Michoacán de Ocampo		599.46	599.46	5.98	3 587.40	8 882.25	31 864.18
		Ario	224.00	224.00	0.80	179.20	6 560.99	1 175.73
		Cotija	15.00	15.00	7.20	108.00	10 600.00	1 144.80

Cuadro 6.92 Concentrado nacional por cultivo — Año agrícola 2015-2016

Durazno — Parte 2

Organismo de cuenca	Entidad federativa	Municipio	Superficie sembrada (ha)	Superficie cosechada (ha)	Rendimiento (t/ha)	Producción (t)	P.M.R. ($/t)	Valor de producción (Miles de $)
		Peribán	62.50	62.50	26.00	1 625.00	10 500.00	17 062.50
		Salvador Escalante	51.00	51.00	7.30	372.30	6 950.98	2 587.85
		Tacámbaro	90.00	90.00	4.90	441.00	5 554.17	2 449.39
		Taretan	7.00	7.00	9.20	64.40	7 597.83	489.30
		Tingambato	16.00	16.00	0.78	12.48	7 383.01	92.14
		Tocumbo	26.00	26.00	9.00	234.00	10 600.00	2 480.40
		Uruapan	84.96	84.96	3.70	314.35	8 369.97	2 631.10
		Ziracuaretiro	23.00	23.00	10.29	236.67	7 398.36	1 750.97
	Puebla		182.00	177.00	7.76	1 373.43	6 465.22	8 879.53
		Atlixco	22.00	20.00	10.34	206.80	4 505.03	931.64
		Chiautzingo	18.50	18.50	7.89	145.97	6 321.78	922.79
		Huejotzingo	50.50	50.50	6.91	348.96	6 321.90	2 206.09
		Juan C. Bonilla	5.00	5.00	11.91	59.55	6 324.94	376.65
		Nealtican	3.50	3.50	7.89	27.62	6 328.75	174.80
		San Andrés Cholula	6.00	6.00	9.09	54.54	6 325.08	344.97
		San Felipe Teotlalcingo	5.50	5.50	9.09	50.00	6 324.40	316.22
		San Jerónimo Tecuanipan	12.50	12.50	6.10	76.25	6 324.98	482.28
		San Martín Texmelucan	6.50	6.50	7.21	46.87	6 324.30	296.42
		San Salvador El Verde	4.50	4.50	7.89	35.51	6 324.13	224.57
		Santa Isabel Cholula	23.00	22.00	7.50	165.00	4 835.03	797.78
		Tecamachalco	9.00	9.00	7.00	63.00	15 500.00	976.50
		Tlahuapan	9.50	9.50	7.09	67.36	6 321.56	425.82
		Xochitlán Todos Santos	6.00	4.00	6.50	26.00	15 500.00	403.00
	Tlaxcala		91.00	91.00	3.73	339.50	9 488.07	3 221.20
		Amaxac de Guerrero	20.00	20.00	6.00	120.00	10 650.00	1 278.00
		Atltzayanca	54.00	54.00	2.50	135.00	8 000.00	1 080.00
		Cuaxomulco	12.00	12.00	6.00	72.00	10 600.00	763.20
		Huamantla	5.00	5.00	2.50	12.50	8 000.00	100.00
IX Golfo Norte			239.00	236.00	5.77	1 361.91	11 687.71	15 917.61
	Hidalgo		204.00	204.00	6.15	1 255.26	11 867.84	14 897.22
		Atotonilco El Grande	48.00	48.00	17.10	820.80	12 100.00	9 931.68
		Huasca de Ocampo	139.00	139.00	1.34	186.26	14 000.00	2 607.64
		Tecozautla	17.00	17.00	14.60	248.20	9 500.00	2 357.90

Cuadro 6.92 Concentrado nacional por cultivo — Año agrícola 2015-2016

Durazno — Parte 3

Organismo de cuenca	Entidad federativa	Municipio	Superficie sembrada (ha)	Superficie cosechada (ha)	Rendimiento (t/ha)	Producción (t)	P.M.R. ($/t)	Valor de producción (Miles de $)
	Querétaro de Arteaga		23.00	21.00	1.83	38.45	6 843.95	263.15
		Amealco de Bonfil	16.00	16.00	1.50	24.00	7 000.00	168.00
		Tequisquiapan	3.00	3.00	3.05	9.15	7 500.55	68.63
		Tolimán	4.00	2.00	2.65	5.30	5 003.77	26.52
	San Luis Potosí		12.00	11.00	6.20	68.20	11 103.23	757.24
		Santa María del Río	12.00	11.00	6.20	68.20	11 103.23	757.24
V Pacífico Sur			16.75	10.25	6.24	63.92	8 892.83	568.43
	Guerrero		5.50	3.50	3.39	11.87	5 336.98	63.35
		Mochitlán	5.50	3.50	3.39	11.87	5 336.98	63.35
	Oaxaca		11.25	6.75	7.71	52.05	9 703.75	505.08
		San Bartolomé Quialana	2.00	2.00	7.71	15.42	9 961.09	153.60
		San Miguel Peras	3.75	1.75	7.78	13.62	9 163.73	124.81
		Santiago Matatlán	1.00	1.00	7.53	7.53	10 081.01	75.91
		Villa Díaz Ordaz	4.50	2.00	7.74	15.48	9 739.02	150.76
VI Río Bravo			1 798.30	1 459.30	13.05	19 048.21	8 232.55	156 815.37
	Chihuahua		1 677.30	1 348.30	13.80	18 606.27	8 275.44	153 975.10
		Casas Grandes	913.90	729.40	13.69	9 985.49	8 000.00	79 883.89
		Chihuahua	40.00	40.00	5.00	200.00	9 500.00	1 900.00
		Cuauhtémoc	13.00	9.50	16.00	152.00	8 000.00	1 216.00
		Janos	130.00	110.00	10.00	1 100.00	12 181.82	13 400.00
		Namiquipa	15.00	15.00	6.02	90.30	9 993.36	902.40
		Nuevo Casas Grandes	560.40	442.40	15.99	7 073.98	8 000.00	56 591.81
		Ojinaga	2.00	2.00	2.25	4.50	18 000.00	81.00
		Satevó	3.00	0.00	0.00	0.00	0.00	0.00
	Coahuila de Zaragoza		80.00	80.00	4.49	358.94	6 733.63	2 416.97
		Arteaga	10.00	10.00	4.71	47.10	7 300.00	343.83
		Lamadrid	5.00	5.00	1.52	7.60	12 850.00	97.66
		Ocampo	4.00	4.00	0.82	3.28	11 298.78	37.06
		Ramos Arizpe	6.00	6.00	5.06	30.36	7 250.00	220.11
		Saltillo	55.00	55.00	4.92	270.60	6 350.00	1 718.31
	Nuevo León		41.00	31.00	2.68	83.00	5 100.00	423.30
		Galeana	18.00	18.00	2.30	41.40	5 100.00	211.14
		General Zaragoza	13.00	13.00	3.20	41.60	5 100.00	212.16
		Santiago	10.00	0.00	0.00	0.00	0.00	0.00
VII Cuencas Centrales del Norte			457.83	456.83	4.00	1 829.23	8 362.85	15 297.57

Durazno

Parte 4

Organismo de cuenca	Entidad federativa	Municipio	Superficie sembrada (ha)	Superficie cosechada (ha)	Rendimiento (t/ha)	Producción (t)	P.M.R. ($/t)	Valor de producción (Miles de $)
	Coahuila de Zaragoza		8.00	8.00	4.96	39.68	7 500.00	297.60
		Parras	8.00	8.00	4.96	39.68	7 500.00	297.60
	Durango		75.00	75.00	3.63	272.00	9 178.97	2 496.68
		Lerdo	4.00	4.00	0.70	2.80	12 000.00	33.60
		Peñón Blanco	20.00	20.00	5.00	100.00	6 300.00	630.00
		San Juan del Río	17.00	17.00	2.00	34.00	7 200.00	244.80
		Santiago Papasquiaro	28.00	28.00	4.10	114.80	11 880.49	1 363.88
		Tepehuanes	6.00	6.00	3.40	20.40	11 000.00	224.40
	San Luis Potosí		29.00	29.00	4.38	127.05	9 527.43	1 210.46
		Cedral	1.00	1.00	2.35	2.35	3 502.13	8.23
		Mexquitic de Carmona	4.00	4.00	5.20	20.80	11 740.38	244.20
		Venado	10.00	10.00	2.41	24.10	3 125.73	75.33
		Villa de Arriaga	14.00	14.00	5.70	79.80	11 061.40	882.70
	Zacatecas		345.83	344.83	4.03	1 390.50	8 121.42	11 292.83
		Calera	156.00	156.00	1.40	218.40	7 236.26	1 580.40
		Fresnillo	118.53	118.53	6.50	770.45	9 299.94	7 165.14
		Guadalupe	5.50	5.50	1.50	8.25	7 000.00	57.75
		Juan Aldama	6.00	6.00	6.50	39.00	7 000.00	273.00
		Miguel Auza	39.00	39.00	6.00	234.00	6 000.00	1 404.00
		Pinos	3.00	2.00	6.80	13.60	9 500.00	129.20
		Río Grande	1.81	1.81	6.00	10.86	5 500.00	59.73
		Sain Alto	15.99	15.99	6.00	95.94	6 500.00	623.61
VIII Lerma-Santiago-Pacífico			1 259.50	1 251.50	11.46	14 345.79	10 872.26	155 971.11
	Aguascalientes		223.50	223.50	19.56	4 372.72	13 360.20	58 420.42
		Aguascalientes	11.00	11.00	16.50	181.50	15 000.00	2 722.50
		Asientos	164.00	164.00	22.01	3 609.64	12 300.00	44 398.57
		Calvillo	45.00	45.00	12.00	540.00	19 962.22	10 779.60
		Jesús María	3.50	3.50	11.88	41.58	12 500.00	519.75
	Guanajuato		94.00	87.00	7.14	621.04	7 133.52	4 430.20
		Abasolo	1.00	1.00	6.50	6.50	3 607.69	23.45
		Apaseo El Alto	1.00	1.00	7.15	7.15	6 391.61	45.70
		Apaseo El Grande	10.00	8.00	6.80	54.40	6 343.01	345.06
		Celaya	11.00	11.00	6.50	71.50	6 394.41	457.20
		Comonfort	40.00	35.00	7.20	252.00	6 406.03	1 614.32
		Guanajuato	7.00	7.00	4.00	28.00	7 687.50	215.25
		San Felipe	17.00	17.00	9.55	162.35	9 009.98	1 462.77
		Silao de La Victoria	3.00	3.00	4.38	13.14	7 687.21	101.01

Cuadro 6.92 Concentrado nacional por cultivo — Año agrícola 2015-2016

Durazno — Parte 5

Organismo de cuenca	Entidad federativa	Municipio	Superficie sembrada (ha)	Superficie cosechada (ha)	Rendimiento (t/ha)	Producción (t)	P.M.R. ($/t)	Valor de producción (Miles de $)
		Tarimoro	4.00	4.00	6.50	26.00	6 363.08	165.44
	Jalisco		108.75	108.75	22.40	2 435.57	15 722.57	38 293.41
		Ameca	2.25	2.25	5.65	12.71	19 598.74	249.10
		Arandas	3.00	3.00	88.38	265.14	12 500.00	3 314.25
		Concepción de Buenos Aires	11.00	11.00	41.00	451.00	12 000.00	5 412.00
		Ixtlahuacán de Los Membrillos	16.00	16.00	6.60	105.60	8 000.00	844.80
		Mascota	5.00	5.00	18.70	93.50	21 269.09	1 988.66
		Mazamitla	45.00	45.00	4.20	189.00	11 500.00	2 173.50
		San Martín Hidalgo	9.00	9.00	98.80	889.20	21 177.11	18 830.69
		San Sebastián del Oeste	6.00	6.00	20.29	121.74	21 232.22	2 584.81
		Tala	1.50	1.50	94.50	141.75	8 000.00	1 134.00
		Valle de Juárez	5.00	5.00	18.00	90.00	12 300.00	1 107.00
		Yahualica de González Gallo	1.00	1.00	0.81	0.81	19 851.85	16.08
		Zapotlán el Grande	4.00	4.00	18.78	75.12	8 500.00	638.52
	Michoacán de Ocampo		388.75	388.75	5.83	2 267.61	7 050.98	15 988.87
		Acuitzio	22.00	22.00	17.60	387.20	5 100.00	1 974.72
		Contepec	4.90	4.90	8.40	41.16	5 100.10	209.92
		Epitacio Huerta	2.00	2.00	25.50	51.00	5 660.00	288.66
		Maravatío	14.94	14.94	12.90	192.73	6 667.36	1 285.00
		Morelia	37.00	37.00	5.60	207.20	4 800.00	994.56
		Pátzcuaro	153.81	153.81	1.90	292.24	7 341.91	2 145.60
		Senguio	4.20	4.20	4.00	16.80	10 450.00	175.56
		Zinapécuaro	149.90	149.90	7.20	1 079.28	8 260.00	8 914.85
	Nayarit		3.00	2.00	6.30	12.60	8 920.63	112.40
		San Pedro Lagunillas	3.00	2.00	6.30	12.60	8 920.63	112.40
	Zacatecas		441.50	441.50	10.50	4 636.25	8 352.83	38 725.81
		Jalpa	1.87	1.87	5.75	10.75	8 302.33	89.25
		Jerez	126.00	126.00	7.00	882.00	7 807.46	6 886.18
		Luis Moya	4.00	4.00	10.00	40.00	9 800.00	392.00
		Nochistlán de Mejía	6.00	6.00	5.00	30.00	8 300.00	249.00
		Tabasco	11.75	11.75	8.20	96.35	8 349.97	804.52
		Valparaíso	270.00	270.00	8.50	2 295.00	10 500.00	24 097.50
		Villa García	9.00	9.00	11.60	104.40	10 200.00	1 064.88
		Villanueva	12.88	12.88	91.44	1 177.75	4 366.36	5 142.48
X Golfo Centro			9.00	9.00	6.50	58.50	12 800.00	748.80

Cuadro 6.92 Concentrado nacional por cultivo — Año agrícola 2015-2016

Durazno — Parte 6

Organismo de cuenca	Entidad federativa	Municipio	Superficie sembrada (ha)	Superficie cosechada (ha)	Rendimiento (t/ha)	Producción (t)	P.M.R. ($/t)	Valor de producción (Miles de $)
	Puebla		9.00	9.00	6.50	58.50	12 800.00	748.80
		Yehualtepec	9.00	9.00	6.50	58.50	12 800.00	748.80
XIII Aguas del Valle de México			69.00	50.00	12.99	649.74	14 113.41	9 170.05
	Estado de México		34.00	30.00	5.15	154.40	12 271.24	1 894.68
		San Martín de Las Pirámides	3.00	3.00	7.20	21.60	8 531.48	184.28
		Timilpan	4.00	4.00	1.00	4.00	9 000.00	36.00
		Villa del Carbón	27.00	23.00	5.60	128.80	13 000.00	1 674.40
	Hidalgo		35.00	20.00	24.77	495.34	14 687.63	7 275.37
		Chapantongo	14.00	4.00	0.91	3.64	9 598.90	34.94
		El Arenal	13.00	13.00	33.50	435.50	15 400.00	6 706.70
		Tepetitlán	2.00	1.00	42.00	42.00	8 600.00	361.20
		Tlaxcoapan	6.00	2.00	7.10	14.20	12 150.00	172.53

Cuadro 6.93 Concentrado nacional por cultivo — Año agrícola 2015-2016

Ebo (janamargo o veza) — Parte 1

Organismo de cuenca	Entidad federativa	Municipio	Superficie sembrada (ha)	Superficie cosechada (ha)	Rendimiento (t/ha)	Producción (t)	P.M.R. ($/t)	Valor de producción (Miles de $)
Total general			2 539.91	2 539.91	41.86	106 311.16	873.96	92 911.39
IV Balsas			891.03	891.03	24.00	21 382.71	639.86	13 681.85
	Estado de México		247.00	247.00	17.33	4 281.31	605.22	2 591.12
		Amanalco	6.00	6.00	18.00	108.00	500.00	54.00
		Coatepec Harinas	45.00	45.00	10.91	490.80	410.29	201.37
		Donato Guerra	73.00	73.00	20.00	1 460.00	750.00	1 095.00
		Valle de Bravo	70.00	70.00	18.50	1 295.00	600.00	777.00
		Villa de Allende	53.00	53.00	17.50	927.51	500.00	463.75
	Puebla		543.30	543.30	27.40	14 884.37	674.91	10 045.59
		Atlixco	7.50	7.50	13.45	100.88	395.42	39.89
		Calpan	6.00	6.00	15.17	91.02	676.01	61.53
		Chiautzingo	12.00	12.00	13.50	162.00	674.01	109.19
		Coronango	4.00	4.00	13.50	54.00	672.04	36.29
		Cuautlancingo	3.00	3.00	17.33	51.99	678.98	35.30
		Huaquechula	11.00	11.00	13.20	145.20	728.37	105.76
		Huejotzingo	458.00	458.00	29.80	13 648.40	677.00	9 239.97
		San Felipe Teotlalcingo	20.00	20.00	14.07	281.40	678.00	190.79

Cuadro 6.93 Concentrado nacional por cultivo — Año agrícola 2015-2016

Ebo (janamargo o veza) — Parte 2

Organismo de cuenca	Entidad federativa	Municipio	Superficie sembrada (ha)	Superficie cosechada (ha)	Rendimiento (t/ha)	Producción (t)	P.M.R. ($/t)	Valor de producción (Miles de $)
		San Jerónimo Tecuanipan	8.30	8.30	13.61	112.96	570.02	64.39
		San Martín Texmelucan	9.00	9.00	19.67	177.03	672.99	119.14
		Santa Isabel Cholula	4.50	4.50	13.22	59.49	728.53	43.34
	Tlaxcala		100.73	100.73	22.01	2 217.03	471.41	1 045.14
		Cuaxomulco	6.00	6.00	7.00	42.00	464.29	19.50
		Ixtacuixtla de Mariano Matamoros	26.00	26.00	26.00	676.00	469.23	317.20
		Natívitas	14.00	14.00	25.00	350.00	470.00	164.50
		Panotla	12.00	12.00	28.50	342.00	480.32	164.27
		Santa Apolonia Teacalco	10.73	10.73	15.66	168.03	473.67	79.59
		Tepetitla de Lardizábal	10.00	10.00	23.50	235.00	475.87	111.83
		Tetlatlahuca	17.00	17.00	22.00	374.00	466.76	174.57
		Zacatelco	5.00	5.00	6.00	30.00	456.00	13.68
VIII Lerma-Santiago-Pacífico			1 537.78	1 537.78	53.79	82 719.57	935.60	77 392.64
	Estado de México		40.50	40.50	12.50	506.25	550.00	278.44
		Ixtlahuaca	40.50	40.50	12.50	506.25	550.00	278.44
	Jalisco		8.00	8.00	4.90	39.20	1 830.61	71.76
		Mascota	8.00	8.00	4.90	39.20	1 830.61	71.76
	Michoacán de Ocampo		1 489.28	1 489.28	55.18	82 174.12	937.55	77 042.44
		Acuitzio	15.00	15.00	10.00	150.00	900.00	135.00
		Angamacutiro	20.00	20.00	21.50	430.00	1 000.00	430.00
		Charo	13.70	13.70	82.00	1 123.40	1 000.00	1 123.40
		Chavinda	60.97	60.97	37.00	2 255.88	814.86	1 838.23
		Chilchota	18.00	18.00	10.00	180.00	800.00	144.00
		Chucándiro	13.00	13.00	4.40	57.20	1 000.00	57.20
		Indaparapeo	2.13	2.13	26.00	55.38	979.96	54.27
		Ixtlán	63.43	63.43	456.13	28 932.33	867.20	25 090.11
		Jiménez	800.00	800.00	31.20	24 960.00	1 066.67	26 624.08
		Maravatío	7.00	7.00	14.40	100.80	939.98	94.75
		Morelia	110.21	110.21	40.00	4 408.40	900.00	3 967.56
		Panindícuaro	51.00	51.00	22.50	1 147.50	1 044.45	1 198.51
		Pátzcuaro	30.12	30.12	44.89	1 352.09	880.00	1 189.84
		Senguio	6.50	6.50	10.70	69.55	994.97	69.20
		Tangancícuaro	144.64	144.64	85.40	12 352.26	832.38	10 281.77

Cuadro 6.93 Concentrado nacional por cultivo — Año agrícola 2015-2016

Ebo (janamargo o veza) — Parte 3

Organismo de cuenca	Entidad federativa	Municipio	Superficie sembrada (ha)	Superficie cosechada (ha)	Rendimiento (t/ha)	Producción (t)	P.M.R. ($/t)	Valor de producción (Miles de $)
		Tzintzuntzan	8.58	8.58	26.00	223.08	866.15	193.22
		Zacapu	125.00	125.00	35.01	4 376.25	1 040.00	4 551.30
X Golfo Centro			110.10	110.10	19.95	2 196.38	831.44	1 826.16
	Puebla		110.10	110.10	19.95	2 196.38	831.44	1 826.16
		Aquixtla	11.50	11.50	13.00	149.50	797.59	119.24
		Chignahuapan	21.80	21.80	22.76	496.18	849.69	421.60
		Ixtacamaxtitlán	6.50	6.50	13.40	87.10	806.77	70.27
		Tetela de Ocampo	36.50	36.50	22.12	807.50	827.93	668.55
		Zacatlán	33.80	33.80	19.41	656.10	832.95	546.50
XIII Aguas del Valle de México			1.00	1.00	12.50	12.50	859.20	10.74
	Estado de México		1.00	1.00	12.50	12.50	859.20	10.74
		Chalco	1.00	1.00	12.50	12.50	859.20	10.74

Cuadro 6.94 Concentrado nacional por cultivo — Año agrícola 2015-2016

Ejote — Parte 1

Organismo de cuenca	Entidad federativa	Municipio	Superficie sembrada (ha)	Superficie cosechada (ha)	Rendimiento (t/ha)	Producción (t)	P.M.R. ($/t)	Valor de producción (Miles de $)
Total general			6 133.32	5 999.32	10.40	62 390.07	5 905.48	368 443.39
I Península de Baja California			478.75	471.75	10.33	4 873.69	12 136.81	59 151.04
	Baja California		256.00	250.00	9.22	2 304.09	10 689.43	24 629.40
		Ensenada	250.00	250.00	9.22	2 304.09	10 689.43	24 629.40
		Mexicali	6.00	0.00	0.00	0.00	0.00	0.00
	Baja California Sur		221.75	221.75	11.59	2 569.60	13 434.64	34 521.64
		La Paz	210.50	210.50	12.01	2 528.88	13 372.41	33 817.21
		Los Cabos	5.25	5.25	3.45	18.10	16 423.76	297.27
		Mulegé	6.00	6.00	3.77	22.62	18 000.00	407.16
	Sonora		1.00	0.00	0.00	0.00	0.00	0.00
		San Luis Río Colorado	1.00	0.00	0.00	0.00	0.00	0.00
II Noroeste			88.64	68.64	9.71	666.52	12 154.70	8 101.35
	Sonora		88.64	68.64	9.71	666.52	12 154.70	8 101.35
		Empalme	1.21	1.21	11.20	13.55	10 201.48	138.23
		Guaymas	70.79	50.79	11.00	558.69	12 725.72	7 109.73
		Hermosillo	7.00	7.00	6.80	47.60	6 064.92	288.69
		Huatabampo	0.57	0.57	5.51	3.14	5 143.31	16.15

Cuadro 6.94 Concentrado nacional por cultivo — Año agrícola 2015-2016

Ejote — Parte 2

Organismo de cuenca	Entidad federativa	Municipio	Superficie sembrada (ha)	Superficie cosechada (ha)	Rendimiento (t/ha)	Producción (t)	P.M.R. ($/t)	Valor de producción (Miles de $)
		Navojoa	9.07	9.07	4.80	43.54	12 598.76	548.55
III Pacífico Norte			201.52	145.52	11.18	1 627.30	6 213.40	10 111.06
	Nayarit		188.07	132.07	12.08	1 595.80	6 248.42	9 971.23
		Acaponeta	90.00	34.00	10.00	340.00	6 000.00	2 040.00
		Santiago Ixcuintla	66.00	66.00	12.76	842.10	6 421.61	5 407.64
		Tuxpan	32.07	32.07	12.90	413.70	6 100.05	2 523.59
	Sinaloa		13.45	13.45	2.34	31.50	4 439.05	139.83
		Ahome	3.19	3.19	5.50	17.55	2 799.43	49.13
		Elota	10.26	10.26	1.36	13.95	6 501.79	90.70
IV Balsas			4 031.16	3 981.16	9.59	38 183.77	5 506.58	210 262.02
	Estado de México		32.00	32.00	7.31	233.91	4 600.96	1 076.21
		Malinalco	6.00	6.00	6.58	39.48	4 344.48	171.52
		Tonatico	1.00	1.00	9.43	9.43	4 570.52	43.10
		Zumpahuacán	25.00	25.00	7.40	185.00	4 657.24	861.59
	Michoacán de Ocampo		11.00	11.00	21.00	231.00	6 350.00	1 466.85
		La Huacana	11.00	11.00	21.00	231.00	6 350.00	1 466.85
	Morelos		2 675.06	2 675.06	9.46	25 310.91	5 730.52	145 044.73
		Axochiapan	775.80	775.80	9.99	7 752.21	5 519.36	42 787.27
		Ayala	1 070.84	1 070.84	9.35	10 010.02	5 941.35	59 473.08
		Cuautla	204.20	204.20	9.32	1 904.04	5 356.50	10 198.99
		Jantetelco	173.80	173.80	7.98	1 387.50	5 625.83	7 805.84
		Jonacatepec	142.20	142.20	9.54	1 356.94	5 703.42	7 739.20
		Tepalcingo	261.73	261.73	9.27	2 426.00	5 919.38	14 360.42
		Tlayacapan	13.50	13.50	10.30	139.05	5 378.35	747.86
		Yautepec	32.99	32.99	10.16	335.15	5 764.79	1 932.07
	Puebla		1 313.10	1 263.10	9.82	12 407.95	5 051.13	62 674.23
		Acatzingo	36.00	36.00	8.00	288.00	4 965.21	1 429.98
		Atlixco	119.00	119.00	12.15	1 445.85	6 450.00	9 325.73
		Atoyatempan	11.00	11.00	7.41	81.50	4 160.12	339.05
		Atzitzihuacán	8.00	8.00	10.99	87.92	3 599.98	316.51
		Chietla	115.00	115.00	9.36	1 076.10	3 291.55	3 542.04
		Coatzingo	8.00	8.00	12.00	96.00	3 712.50	356.40
		Coyotepec	12.00	12.00	7.00	84.00	4 616.67	387.80
		Cuapiaxtla de Madero	26.00	26.00	9.00	234.00	3 965.38	927.90
		Epatlán	57.00	57.00	10.61	604.68	4 172.50	2 523.03

Cuadro 6.94 Concentrado nacional por cultivo — Año agrícola 2015-2016

Ejote — Parte 3

Organismo de cuenca	Entidad federativa	Municipio	Superficie sembrada (ha)	Superficie cosechada (ha)	Rendimiento (t/ha)	Producción (t)	P.M.R. ($/t)	Valor de producción (Miles de $)
		Huaquechula	120.00	120.00	11.09	1 331.06	7 429.80	9 889.51
		Huatlatlauca	3.00	3.00	7.00	21.00	3 500.00	73.50
		Huehuetlán El Chico	10.00	10.00	11.00	110.00	4 000.00	440.00
		Huehuetlán El Grande	26.00	26.00	12.00	311.98	3 884.99	1 212.04
		Huejotzingo	12.50	12.50	10.60	132.50	8 315.02	1 101.74
		Huitziltepec	10.00	10.00	7.00	70.00	5 014.29	351.00
		Ixcaquixtla	84.00	34.00	5.24	178.00	4 039.33	719.00
		Izúcar de Matamoros	92.00	92.00	11.60	1 067.10	4 095.97	4 370.81
		Juan N. Méndez	10.00	10.00	7.50	75.00	4 920.00	369.00
		Los Reyes de Juárez	65.00	65.00	8.00	520.00	3 923.08	2 040.00
		Mixtla	7.00	7.00	7.00	49.00	3 714.29	182.00
		Palmar de Bravo	35.00	35.00	8.00	280.00	4 142.86	1 160.00
		San Andrés Cholula	8.50	8.50	10.60	90.10	8 334.96	750.98
		San Felipe Teotlalcingo	9.30	9.30	10.68	99.32	8 312.32	825.58
		San Martín Texmelucan	15.10	15.10	10.99	165.95	8 329.98	1 382.36
		San Martín Totoltepec	19.00	19.00	11.59	220.13	3 369.28	741.68
		San Matías Tlalancaleca	7.30	7.30	10.68	77.96	8 322.47	648.82
		San Pedro Cholula	6.10	6.10	10.98	66.98	8 332.79	558.13
		San Salvador Huixcolotla	27.00	27.00	9.00	243.00	3 996.30	971.10
		Santa Isabel Cholula	12.00	12.00	10.95	131.40	8 338.96	1 095.74
		Santo Tomás Hueyotlipan	12.00	12.00	7.25	87.00	3 858.28	335.67
		Tecamachalco	118.00	118.00	8.16	962.50	4 547.38	4 376.85
		Teopantlán	18.50	18.50	11.09	205.10	3 859.73	791.63
		Tepeaca	65.30	65.30	10.62	693.49	4 358.32	3 022.45
		Tepeojuma	18.00	18.00	12.17	219.04	4 094.00	896.75
		Tepeyahualco de Cuauhtémoc	20.00	20.00	7.60	152.00	3 951.64	600.65
		Tianguismanalco	23.00	23.00	7.98	183.54	6 644.98	1 219.62
		Tilapa	12.50	12.50	12.50	156.25	6 000.51	937.58
		Tochtepec	38.00	38.00	8.07	306.50	5 676.35	1 739.80
		Xochiltepec	17.00	17.00	12.00	204.00	3 538.24	721.80
IX Golfo Norte			249.00	249.00	7.21	1 794.09	4 400.26	7 894.47
	Hidalgo		243.00	243.00	7.17	1 743.09	4 221.80	7 358.97
		Tecozautla	243.00	243.00	7.17	1 743.09	4 221.80	7 358.97

Ejote Parte 4

Organismo de cuenca	Entidad federativa	Municipio	Superficie sembrada (ha)	Superficie cosechada (ha)	Rendimiento (t/ha)	Producción (t)	P.M.R. ($/t)	Valor de producción (Miles de $)
	San Luis Potosí		6.00	6.00	8.50	51.00	10 500.00	535.50
		Santa María del Río	6.00	6.00	8.50	51.00	10 500.00	535.50
V Pacífico Sur			120.12	120.12	9.12	1 095.34	5 155.94	5 647.51
	Guerrero		60.00	60.00	7.62	457.20	3 335.15	1 524.83
		Tixtla de Guerrero	60.00	60.00	7.62	457.20	3 335.15	1 524.83
	Oaxaca		60.12	60.12	10.61	638.14	6 460.46	4 122.68
		Cuilápam de Guerrero	2.75	2.75	11.15	30.66	6 563.27	201.23
		Heroica Ciudad de Ejutla de Crespo	7.50	7.50	10.45	78.38	6 649.53	521.19
		Ocotlán de Morelos	5.75	5.75	10.38	59.69	6 517.00	389.00
		San Antonino Castillo Velasco	4.20	4.20	10.60	44.52	6 588.50	293.32
		San Miguel Ejutla	3.50	3.50	10.30	36.05	6 515.67	234.89
		San Pablo Huitzo	4.00	4.00	10.52	42.08	6 424.90	270.36
		San Pedro Mártir	6.70	6.70	10.61	71.07	6 479.25	460.48
		Santa Lucía Ocotlán	5.50	5.50	10.71	58.88	6 377.38	375.50
		Santiago Apóstol	4.25	4.25	10.50	44.63	5 999.10	267.74
		Santiago Suchilquitongo	6.25	6.25	10.72	67.01	6 251.01	418.88
		Trinidad Zaachila	2.30	2.30	11.30	25.99	6 497.88	168.88
		Villa de Zaachila	2.27	2.27	10.15	23.04	6 586.81	151.76
		Yaxe	5.15	5.15	10.90	56.14	6 580.87	369.45
VII Cuencas Centrales del Norte			40.00	40.00	8.36	334.24	10 223.16	3 416.99
	Durango		3.00	3.00	2.62	7.86	4 489.82	35.29
		Lerdo	3.00	3.00	2.62	7.86	4 489.82	35.29
	San Luis Potosí		37.00	37.00	8.82	326.38	10 361.24	3 381.70
		Ahualulco	14.00	14.00	8.92	124.88	9 685.30	1 209.50
		Mexquitic de Carmona	12.00	12.00	8.00	96.00	10 866.67	1 043.20
		Soledad de Graciano Sánchez	3.00	3.00	8.50	25.50	10 000.00	255.00
		Villa de Reyes	8.00	8.00	10.00	80.00	10 925.00	874.00
VIII Lerma-Santiago-Pacífico			454.02	453.02	15.81	7 161.28	5 021.98	35 963.82
	Aguascalientes		57.00	57.00	11.77	670.90	3 608.17	2 420.72
		Asientos	42.00	42.00	11.95	501.90	2 800.00	1 405.32
		Rincón de Romos	5.00	5.00	14.60	73.00	6 019.18	439.40
		San Francisco de Los Romo	10.00	10.00	9.60	96.00	6 000.00	576.00
	Guanajuato		5.00	5.00	7.13	35.65	5 737.17	204.53

Ejote Parte 5

Organismo de cuenca	Entidad federativa	Municipio	Superficie sembrada (ha)	Superficie cosechada (ha)	Rendimiento (t/ha)	Producción (t)	P.M.R. ($/t)	Valor de producción (Miles de $)
		León	3.00	3.00	6.55	19.65	6 500.25	127.73
		Silao de La Victoria	2.00	2.00	8.00	16.00	4 800.00	76.80
	Jalisco		149.04	149.04	34.00	5 066.95	5 306.20	26 886.25
		Ayotlán	1.69	1.69	5.00	8.45	3 000.00	25.35
		Chapala	89.74	89.74	17.22	1 545.42	4 611.72	7 127.05
		Jocotepec	30.00	30.00	101.00	3 030.00	5 833.33	17 674.99
		La Barca	7.61	7.61	28.00	213.08	3 200.02	681.86
		Tuxcueca	20.00	20.00	13.50	270.00	5 100.00	1 377.00
	Michoacán de Ocampo		228.00	228.00	5.54	1 262.50	4 529.70	5 718.75
		Cojumatlán de Régules	5.00	5.00	15.00	75.00	2 800.00	210.00
		Tanhuato	40.00	40.00	4.10	164.00	4 500.00	738.00
		Tarímbaro	13.00	13.00	4.50	58.50	7 100.00	415.35
		Vista Hermosa	50.00	50.00	4.30	215.00	4 560.00	980.40
		Yurécuaro	120.00	120.00	6.25	750.00	4 500.00	3 375.00
	Nayarit		10.98	10.98	9.36	102.78	5 825.26	598.72
		Compostela	2.00	2.00	2.00	4.00	6 450.00	25.80
		San Blas	8.98	8.98	11.00	98.78	5 799.96	572.92
	Zacatecas		4.00	3.00	7.50	22.50	5 993.33	134.85
		Jalpa	4.00	3.00	7.50	22.50	5 993.33	134.85
X Golfo Centro			233.00	233.00	10.45	2 435.50	4 220.80	10 279.76
	Puebla		128.00	128.00	8.36	1 070.50	3 864.79	4 137.26
		San Antonio Cañada	35.00	35.00	8.00	280.00	3 634.86	1 017.76
		Tepanco de López	93.00	93.00	8.50	790.50	3 946.24	3 119.50
	Veracruz de Ignacio de la Llave		105.00	105.00	13.00	1 365.00	4 500.00	6 142.50
		Manlio Fabio Altamirano	70.00	70.00	13.00	910.00	4 500.00	4 095.00
		Medellín	28.00	28.00	13.00	364.00	4 500.00	1 638.00
		Veracruz	7.00	7.00	13.00	91.00	4 500.00	409.50
XII Península de Yucatán			40.11	40.11	6.75	270.74	5 346.53	1 447.52
	Yucatán		40.11	40.11	6.75	270.74	5 346.53	1 447.52
		Tekax	40.11	40.11	6.75	270.74	5 346.53	1 447.52
XIII Aguas del Valle de México			197.00	197.00	20.04	3 947.60	4 095.62	16 167.85
	Hidalgo		197.00	197.00	20.04	3 947.60	4 095.62	16 167.85
		Tlahuelilpan	37.00	37.00	5.80	214.60	4 677.82	1 003.86
		Tlaxcoapan	45.00	45.00	39.00	1 755.00	4 525.94	7 943.02
		Tula de Allende	115.00	115.00	17.20	1 978.00	3 650.64	7 220.97

Cuadro 6.95 Concentrado nacional por cultivo — Año agrícola 2015-2016

Elote — Parte 1

Organismo de cuenca	Entidad federativa	Municipio	Superficie sembrada (ha)	Superficie cosechada (ha)	Rendimiento (t/ha)	Producción (t)	P.M.R. ($/t)	Valor de producción (Miles de $)
Total general			47 705.22	47 324.47	13.82	654 063.96	2 177.34	1 424 122.09
I Península de Baja California			440.00	335.75	11.90	3 994.47	5 006.72	19 999.21
	Baja California		334.00	259.75	11.14	2 892.47	5 068.63	14 660.87
		Ensenada	35.00	32.00	10.53	337.11	5 675.00	1 913.10
		Mexicali	299.00	227.75	11.22	2 555.36	4 988.64	12 747.77
	Sonora		106.00	76.00	14.50	1 102.00	4 844.23	5 338.34
		San Luis Río Colorado	106.00	76.00	14.50	1 102.00	4 844.23	5 338.34
II Noroeste			60.00	60.00	15.00	900.00	2 800.00	2 520.00
	Sonora		60.00	60.00	15.00	900.00	2 800.00	2 520.00
		Guaymas	60.00	60.00	15.00	900.00	2 800.00	2 520.00
III Pacífico Norte			3 361.97	3 238.47	14.18	45 910.60	3 143.29	144 310.30
	Durango		89.00	89.00	19.29	1 717.18	4 292.29	7 370.63
		Nombre de Dios	7.50	7.50	15.10	113.25	4 640.79	525.57
		Poanas	65.00	65.00	20.50	1 332.50	4 200.00	5 596.50
		Vicente Guerrero	16.50	16.50	16.45	271.43	4 599.93	1 248.56
	Nayarit		472.99	379.49	17.60	6 678.45	1 316.54	8 792.44
		Rosamorada	87.00	83.00	17.80	1 477.40	1 266.08	1 870.51
		Ruíz	224.92	192.92	17.50	3 376.10	1 334.20	4 504.39
		Santiago Ixcuintla	53.00	53.00	16.78	889.40	1 334.23	1 186.66
		Tuxpan	108.07	50.57	18.50	935.55	1 315.68	1 230.88
	Sinaloa		2 799.98	2 769.98	13.54	37 514.97	3 415.90	128 147.23
		Ahome	1 408.33	1 408.33	14.02	19 745.68	1 956.58	38 634.00
		Guasave	66.69	66.69	7.00	466.83	2 799.99	1 307.12
		Mazatlán	1 297.00	1 267.00	13.49	17 092.76	5 125.51	87 609.16
		Sinaloa	27.96	27.96	7.50	209.70	2 846.69	596.95
IV Balsas			15 642.72	15 642.72	12.27	191 904.69	2 224.83	426 955.68
	Estado de México		1 324.00	1 324.00	11.99	15 881.31	3 200.20	50 823.43
		Amanalco	17.00	17.00	14.00	238.00	4 500.00	1 071.00
		Coatepec Harinas	348.00	348.00	13.30	4 628.55	3 092.14	14 312.11
		Donato Guerra	20.00	20.00	17.00	340.00	4 100.00	1 394.00
		Ixtapan de La Sal	29.00	29.00	13.51	391.84	3 358.56	1 316.02
		Santo Tomás	19.00	19.00	18.00	342.00	4 544.74	1 554.30
		Temascaltepec	109.00	109.00	12.50	1 362.50	3 000.00	4 087.50
		Tonatico	37.00	37.00	17.00	628.82	3 120.81	1 962.43
		Valle de Bravo	653.00	653.00	10.00	6 530.00	3 200.00	20 896.00

Cuadro 6.95 Concentrado nacional por cultivo — Año agrícola 2015-2016

Elote — Parte 2

Organismo de cuenca	Entidad federativa	Municipio	Superficie sembrada (ha)	Superficie cosechada (ha)	Rendimiento (t/ha)	Producción (t)	P.M.R. ($/t)	Valor de producción (Miles de $)
		Villa Guerrero	20.00	20.00	11.00	220.00	3 386.36	745.00
		Zacualpan	15.00	15.00	14.80	222.00	2 180.50	484.07
		Zumpahuacán	57.00	57.00	17.15	977.60	3 069.76	3 001.00
	Michoacán de Ocampo		108.00	108.00	8.22	887.40	3 707.21	3 289.78
		Tacámbaro	93.00	93.00	8.83	821.40	3 662.77	3 008.60
		Turicato	15.00	15.00	4.40	66.00	4 260.30	281.18
	Morelos		9 073.22	9 073.22	10.96	99 464.05	2 671.90	265 758.28
		Amacuzac	19.95	19.95	12.60	251.37	2 343.99	589.21
		Atlatlahucan	1.30	1.30	11.20	14.56	2 395.60	34.88
		Axochiapan	2 742.65	2 742.65	11.29	30 958.89	2 683.85	83 088.91
		Ayala	3 023.88	3 023.88	10.84	32 788.59	2 767.34	90 737.15
		Cuautla	357.12	357.12	10.92	3 899.12	2 887.30	11 257.91
		Jantetelco	289.80	289.80	10.55	3 058.82	3 235.18	9 895.82
		Jonacatepec	942.00	942.00	11.52	10 854.40	2 603.63	28 260.83
		Mazatepec	59.46	59.46	9.60	570.82	2 310.69	1 318.99
		Miacatlán	203.00	203.00	9.70	1 969.10	2 300.48	4 529.88
		Puente de Ixtla	18.50	18.50	11.00	203.50	2 325.01	473.14
		Tepalcingo	997.64	997.64	10.42	10 392.33	2 572.70	26 736.33
		Tepoztlán	22.00	22.00	10.40	228.80	2 099.87	480.45
		Tlaltizapán de Zapata	4.29	4.29	10.80	46.33	2 000.00	92.66
		Tlaquiltenango	21.00	21.00	10.50	220.50	2 340.00	515.97
		Tlayacapan	123.00	123.00	10.73	1 319.20	1 840.86	2 428.46
		Yautepec	235.63	235.63	10.63	2 504.12	1 940.87	4 860.16
		Zacatepec	12.00	12.00	15.30	183.60	2 491.99	457.53
	Puebla		5 095.50	5 095.50	14.73	75 033.28	1 405.56	105 463.54
		Atzala	53.50	53.50	12.91	690.52	1 502.72	1 037.66
		Chietla	1 442.00	1 442.00	13.42	19 349.14	1 583.16	30 632.75
		Coatzingo	564.00	564.00	13.50	7 611.28	1 144.03	8 707.50
		Coyotepec	25.00	25.00	25.39	634.75	1 221.21	775.16
		Epatlán	493.00	493.00	13.52	6 663.22	1 720.56	11 464.44
		Ixcaquixtla	50.00	50.00	24.23	1 211.50	1 345.67	1 630.28
		Izúcar de Matamoros	1 055.00	1 055.00	13.54	14 279.62	1 212.30	17 311.12
		Juan N. Méndez	53.00	53.00	24.23	1 284.19	1 285.85	1 651.28
		Palmar de Bravo	950.00	950.00	16.41	15 589.50	1 409.23	21 969.19
		San Martín Totoltepec	31.00	31.00	15.97	495.07	1 151.35	570.00

Cuadro 6.95 Concentrado nacional por cultivo — Año agrícola 2015-2016

Elote — Parte 3

Organismo de cuenca	Entidad federativa	Municipio	Superficie sembrada (ha)	Superficie cosechada (ha)	Rendimiento (t/ha)	Producción (t)	P.M.R. ($/t)	Valor de producción (Miles de $)
		Tecamachalco	49.00	49.00	25.39	1 244.11	2 326.90	2 894.92
		Tepeojuma	146.50	146.50	15.98	2 341.69	1 029.24	2 410.16
		Tepexi de Rodríguez	75.00	75.00	25.39	1 904.25	1 315.61	2 505.25
		Xochiltepec	88.50	88.50	13.60	1 203.64	1 024.29	1 232.88
		Zacapala	20.00	20.00	26.54	530.80	1 264.04	670.95
	Tlaxcala		42.00	42.00	15.21	638.65	2 537.62	1 620.65
		Ixtacuixtla de Mariano Matamoros	9.00	9.00	14.25	128.25	2 694.74	345.60
		Natívitas	10.00	10.00	13.99	139.90	2 459.47	344.08
		Tepetitla de Lardizábal	13.00	13.00	16.20	210.60	2 500.00	526.50
		Tetlatlahuca	10.00	10.00	15.99	159.90	2 529.52	404.47
IX Golfo Norte			5 901.98	5 880.98	13.49	79 320.68	1 880.54	149 165.70
	San Luis Potosí		5 411.98	5 396.98	13.62	73 521.66	1 883.13	138 451.00
		Ciudad Fernández	3 309.30	3 309.30	13.72	45 392.41	1 836.34	83 355.85
		Rioverde	1 925.68	1 910.68	13.47	25 728.35	1 961.41	50 463.75
		San Ciro de Acosta	113.00	113.00	14.41	1 627.90	1 888.02	3 073.50
		San Nicolás Tolentino	64.00	64.00	12.08	773.00	2 015.39	1 557.90
	Tamaulipas		490.00	484.00	11.98	5 799.02	1 847.67	10 714.70
		Altamira	90.00	90.00	13.50	1 215.00	1 576.96	1 916.01
		González	370.00	370.00	11.86	4 388.90	1 782.47	7 823.09
		Padilla	30.00	24.00	8.13	195.12	5 000.00	975.60
V Pacífico Sur			128.00	128.00	13.18	1 687.04	1 535.24	2 590.01
	Guerrero		128.00	128.00	13.18	1 687.04	1 535.24	2 590.01
		Tixtla de Guerrero	128.00	128.00	13.18	1 687.04	1 535.24	2 590.01
VI Río Bravo			127.65	127.65	18.76	2 394.60	6 748.84	16 160.78
	Chihuahua		127.65	127.65	18.76	2 394.60	6 748.84	16 160.78
		Cuauhtémoc	85.00	85.00	22.00	1 870.00	7 650.00	14 305.50
		Saucillo	42.65	42.65	12.30	524.60	3 536.56	1 855.28
VII Cuencas Centrales del Norte			65.50	65.50	12.87	842.70	5 836.77	4 918.65
	San Luis Potosí		65.50	65.50	12.87	842.70	5 836.77	4 918.65
		Ahualulco	17.00	17.00	11.00	187.00	3 411.76	638.00
		Matehuala	3.50	3.50	16.20	56.70	4 389.24	248.87
		San Luis Potosí	20.00	20.00	12.25	245.00	7 240.00	1 773.80
		Soledad de Graciano Sánchez	15.00	15.00	13.00	195.00	8 080.00	1 575.60
		Villa de Guadalupe	10.00	10.00	15.90	159.00	4 291.70	682.38
VIII Lerma-Santiago-Pacífico			10 319.40	10 187.40	22.68	231 071.78	2 196.62	507 577.95

Cuadro 6.95 Concentrado nacional por cultivo — Año agrícola 2015-2016

Elote — Parte 4

Organismo de cuenca	Entidad federativa	Municipio	Superficie sembrada (ha)	Superficie cosechada (ha)	Rendimiento (t/ha)	Producción (t)	P.M.R. ($/t)	Valor de producción (Miles de $)
	Aguascalientes		1 425.00	1 425.00	22.54	32 115.23	1 610.16	51 710.66
		Cosío	120.00	120.00	21.96	2 635.20	1 539.85	4 057.81
		Pabellón de Arteaga	68.00	68.00	21.00	1 428.00	1 639.40	2 341.06
		Rincón de Romos	1 008.00	1 008.00	22.25	22 428.00	1 562.05	35 033.66
		San Francisco de Los Romo	15.00	15.00	21.55	323.25	3 000.00	969.75
		Tepezalá	214.00	214.00	24.77	5 300.78	1 756.04	9 308.38
	Colima		1 502.84	1 502.84	16.15	24 271.94	1 751.46	42 511.43
		Armería	202.02	202.02	14.34	2 896.39	1 377.06	3 988.50
		Colima	149.00	149.00	15.85	2 361.00	1 946.35	4 595.34
		Coquimatlán	1 002.83	1 002.83	16.59	16 639.32	1 747.27	29 073.34
		Cuauhtémoc	12.00	12.00	15.00	180.00	2 520.83	453.75
		Ixtlahuacán	30.99	30.99	15.61	483.85	2 052.33	993.02
		Villa de Álvarez	106.00	106.00	16.15	1 711.38	1 991.07	3 407.48
	Estado de México		1 048.00	1 048.00	10.11	10 591.84	5 667.63	60 030.66
		Almoloya de Juárez	1 000.00	1 000.00	10.00	10 000.00	5 800.00	58 000.00
		Toluca	48.00	48.00	12.33	591.84	3 431.10	2 030.66
	Guanajuato		852.00	852.00	20.65	17 593.00	1 853.46	32 607.90
		León	55.00	55.00	20.45	1 125.00	2 184.44	2 457.50
		Purísima del Rincón	242.00	242.00	19.00	4 598.00	1 823.97	8 386.61
		Romita	310.00	310.00	21.47	6 655.00	1 812.02	12 059.00
		San Francisco del Rincón	45.00	45.00	19.00	855.00	1 750.53	1 496.70
		Silao de La Victoria	200.00	200.00	21.80	4 360.00	1 882.59	8 208.09
	Jalisco		3 172.06	3 072.06	31.01	95 252.17	1 832.79	174 577.39
		Ameca	10.91	10.91	102.00	1 112.82	3 100.00	3 449.74
		Autlán de Navarro	441.25	341.25	33.83	11 544.31	2 049.98	23 665.57
		Ayotlán	11.88	11.88	13.00	154.44	2 000.00	308.88
		Casimiro Castillo	1 175.00	1 175.00	18.75	22 032.74	1 683.48	37 091.57
		Chapala	30.00	30.00	0.00	0.00	0.00	0.00
		Cuautitlán de García Barragán	35.00	35.00	6.27	219.45	1 580.95	346.94
		Cuquío	35.00	35.00	32.68	1 143.80	1 818.86	2 080.41
		Jalostotitlán	33.00	33.00	80.00	2 640.00	1 750.00	4 620.00
		Jamay	104.47	104.47	5.46	570.41	1 814.94	1 035.26
		Jocotepec	120.00	120.00	13.20	1 584.00	2 300.00	3 643.20
		Juchitlán	1.00	1.00	1.33	1.33	1 902.26	2.53
		La Barca	8.76	8.76	2.30	20.15	2 018.36	40.67

Cuadro 6.95 Concentrado nacional por cultivo — Año agrícola 2015-2016

Elote — Parte 5

Organismo de cuenca	Entidad federativa	Municipio	Superficie sembrada (ha)	Superficie cosechada (ha)	Rendimiento (t/ha)	Producción (t)	P.M.R. ($/t)	Valor de producción (Miles de $)
		La Huerta	63.00	63.00	15.97	1 006.11	1 562.70	1 572.25
		Puerto Vallarta	165.22	165.22	21.94	3 624.41	1 709.84	6 197.15
		San Gabriel	60.00	60.00	11.65	699.00	5 900.00	4 124.10
		San Pedro Tlaquepaque	20.00	20.00	21.83	436.56	1 902.79	830.68
		San Sebastián del Oeste	120.00	120.00	135.00	16 200.00	1 495.64	24 229.37
		Sayula	3.00	3.00	21.41	64.23	1 900.05	122.04
		Tamazula de Gordiano	197.00	197.00	106.17	20 915.49	1 900.00	39 739.43
		Tecolotlán	3.00	3.00	3.10	9.30	2 111.83	19.64
		Tlajomulco de Zúñiga	39.95	39.95	16.00	639.20	1 693.88	1 082.73
		Tonaya	7.00	7.00	11.36	79.52	2 000.00	159.04
		Tonila	64.00	64.00	10.50	672.00	1 779.29	1 195.68
		Tuxcueca	25.00	25.00	20.00	500.00	2 300.00	1 150.00
		Tuxpan	58.00	58.00	9.01	522.40	1 876.55	980.31
		Villa Purificación	129.42	129.42	1.36	176.10	1 624.19	286.02
		Zapotiltic	204.00	204.00	40.91	8 346.00	1 892.17	15 792.02
		Zapotlanejo	7.20	7.20	47.00	338.40	2 400.00	812.16
	Michoacán de Ocampo		1 560.00	1 528.00	26.51	40 512.26	3 104.68	125 777.49
		Briseñas	10.00	10.00	22.00	220.00	2 500.00	550.00
		Chavinda	155.00	155.00	15.68	2 430.00	2 982.61	7 247.75
		Chilchota	40.00	40.00	8.10	324.00	2 905.00	941.22
		Cojumatlán de Régules	10.00	10.00	62.00	620.00	2 500.00	1 550.00
		Contepec	17.00	17.00	8.80	149.60	1 800.00	269.28
		Copándaro	4.00	4.00	29.00	116.00	3 700.00	429.20
		Ecuandureo	152.00	152.00	35.14	5 342.00	2 986.46	15 953.69
		Ixtlán	177.00	177.00	30.20	5 345.00	2 977.91	15 916.92
		Jacona	51.00	51.00	1.78	90.78	3 000.00	272.34
		Maravatío	41.00	41.00	20.50	840.50	3 070.01	2 580.34
		Pajacuarán	22.00	22.00	18.00	396.00	2 500.00	990.00
		Tangamandapio	89.00	89.00	24.76	2 204.00	3 000.00	6 612.00
		Tangancícuaro	135.00	135.00	40.49	5 466.60	2 938.48	16 063.49
		Tanhuato	20.00	20.00	38.00	760.00	4 473.68	3 400.00
		Tarímbaro	75.00	75.00	3.44	258.00	3 304.65	852.60
		Venustiano Carranza	10.00	10.00	34.00	340.00	2 500.00	850.00
		Villamar	21.00	21.00	10.38	217.98	2 500.00	544.95
		Vista Hermosa	32.00	0.00	0.00	0.00	0.00	0.00

Cuadro 6.95 Concentrado nacional por cultivo — Año agrícola 2015-2016

Elote — Parte 6

Organismo de cuenca	Entidad federativa	Municipio	Superficie sembrada (ha)	Superficie cosechada (ha)	Rendimiento (t/ha)	Producción (t)	P.M.R. ($/t)	Valor de producción (Miles de $)
		Yurécuaro	110.00	110.00	30.00	3 300.00	4 452.53	14 693.35
		Zamora	389.00	389.00	31.08	12 091.80	2 982.22	36 060.36
	Nayarit		567.50	567.50	15.32	8 694.93	1 391.93	12 102.76
		Ahuacatlán	21.00	21.00	14.79	310.50	1 094.14	339.73
		Amatlán de Cañas	143.00	143.00	15.10	2 159.40	1 179.51	2 547.03
		Bahía de Banderas	20.00	20.00	14.00	280.00	1 449.25	405.79
		Compostela	3.00	3.00	10.50	31.50	1 900.00	59.85
		Ixtlán del Río	10.00	10.00	13.50	135.00	1 000.00	135.00
		San Blas	77.50	77.50	14.61	1 132.28	1 389.07	1 572.82
		San Pedro Lagunillas	243.00	243.00	15.98	3 882.30	1 598.45	6 205.67
		Santa María del Oro	45.00	45.00	15.44	695.00	1 066.69	741.35
		Tepic	5.00	5.00	13.79	68.95	1 385.35	95.52
	Querétaro de Arteaga		192.00	192.00	10.63	2 040.41	4 048.04	8 259.66
		Corregidora	18.00	18.00	11.50	207.00	3 569.42	738.87
		El Marqués	128.00	128.00	10.30	1 318.40	4 150.00	5 471.36
		Huimilpan	7.00	7.00	11.73	82.11	3 607.11	296.18
		Querétaro	39.00	39.00	11.10	432.90	4 050.01	1 753.25
X Golfo Centro			11 066.00	11 066.00	8.37	92 660.40	1 446.04	133 990.26
	Puebla		11 066.00	11 066.00	8.37	92 660.40	1 446.04	133 990.26
		Ajalpan	1 171.00	1 171.00	8.19	9 588.63	1 490.59	14 292.68
		Altepexi	3 062.00	3 062.00	8.41	25 737.84	1 474.57	37 952.33
		San Antonio Cañada	70.00	70.00	8.15	570.20	1 607.79	916.76
		San Gabriel Chilac	1 612.00	1 612.00	8.52	13 726.28	1 543.41	21 185.22
		San José Miahuatlán	513.00	513.00	8.20	4 207.23	1 351.31	5 685.27
		Santiago Miahuatlán	84.00	84.00	8.05	676.40	1 342.64	908.16
		Tehuacán	2 310.00	2 310.00	8.37	19 331.20	1 240.79	23 986.00
		Tepanco de López	2.00	2.00	26.00	52.00	1 250.00	65.00
		Zinacatepec	2 242.00	2 242.00	8.37	18 770.62	1 544.91	28 998.84
XII Península de Yucatán			592.00	592.00	5.70	3 377.00	4 718.26	15 933.55
	Quintana Roo		570.00	570.00	5.65	3 217.80	4 853.85	15 618.71
		Bacalar	30.00	30.00	5.17	155.10	3 793.55	588.38
		Othón P. Blanco	540.00	540.00	5.67	3 062.70	4 907.54	15 030.33
	Yucatán		22.00	22.00	7.24	159.20	1 977.64	314.84
		Halachó	2.00	2.00	10.80	21.60	4 383.33	94.68
		Tizimín	20.00	20.00	6.88	137.60	1 600.00	220.16

Cuadro 6.96 Concentrado nacional por cultivo — Año agrícola 2015-2016

Eneldo

Organismo de cuenca	Entidad federativa	Municipio	Superficie sembrada (ha)	Superficie cosechada (ha)	Rendimiento (t/ha)	Producción (t)	P.M.R. ($/t)	Valor de producción (Miles de $)
Total general			120.49	120.49	3.35	403.68	10 005.67	4 039.09
I Península de Baja California			120.49	120.49	3.35	403.68	10 005.67	4 039.09
	Baja California		110.00	110.00	2.24	246.40	10 000.00	2 464.00
		Ensenada	110.00	110.00	2.24	246.40	10 000.00	2 464.00
	Baja California Sur		3.75	3.75	1.48	5.56	15 874.10	88.26
		Los Cabos	3.75	3.75	1.48	5.56	15 874.10	88.26
	Sonora		6.74	6.74	22.51	151.72	9 799.83	1 486.83
		San Luis Río Colorado	6.74	6.74	22.51	151.72	9 799.83	1 486.83

Cuadro 6.97 Concentrado nacional por cultivo — Año agrícola 2015-2016

Epazote

Organismo de cuenca	Entidad federativa	Municipio	Superficie sembrada (ha)	Superficie cosechada (ha)	Rendimiento (t/ha)	Producción (t)	P.M.R. ($/t)	Valor de producción (Miles de $)
Total general			166.00	166.00	10.79	1 791.15	3 634.74	6 510.36
IV Balsas			147.50	147.50	10.50	1 548.65	3 573.11	5 533.49
	Puebla		109.50	109.50	10.86	1 189.65	3 088.18	3 673.85
		Acatzingo	11.00	11.00	10.00	110.00	2 236.36	246.00
		Atlixco	38.00	38.00	12.10	459.80	4 320.01	1 986.34
		Cuapiaxtla de Madero	9.00	9.00	10.00	90.00	2 312.56	208.13
		Los Reyes de Juárez	11.00	11.00	10.00	110.00	2 280.00	250.80
		Palmar de Bravo	9.00	9.00	10.00	90.00	2 275.00	204.75
		Quecholac	10.00	10.00	10.00	100.00	2 328.00	232.80
		San Salvador Huixcolotla	8.00	8.00	10.00	80.00	2 250.00	180.00
		Tepeaca	13.50	13.50	11.10	149.85	2 435.97	365.03
	Tlaxcala		38.00	38.00	9.45	359.00	5 180.06	1 859.64
		Ixtacuixtla de Mariano Matamoros	12.00	12.00	8.13	97.60	5 720.49	558.32
		Natívitas	14.00	14.00	10.00	140.00	4 400.00	616.00
		Tepetitla de Lardizábal	12.00	12.00	10.12	121.40	5 645.14	685.32
VII Cuencas Centrales del Norte			3.50	3.50	11.30	39.55	5 200.00	205.66
	Zacatecas		3.50	3.50	11.30	39.55	5 200.00	205.66
		Loreto	3.50	3.50	11.30	39.55	5 200.00	205.66
VIII Lerma-Santiago-Pacífico			15.00	15.00	13.53	202.95	3 800.00	771.21
	Aguascalientes		15.00	15.00	13.53	202.95	3 800.00	771.21
		Asientos	15.00	15.00	13.53	202.95	3 800.00	771.21

Cuadro 6.98 Concentrado nacional por cultivo — Año agrícola 2015-2016

Espárrago — Parte 1

Organismo de cuenca	Entidad federativa	Municipio	Superficie sembrada (ha)	Superficie cosechada (ha)	Rendimiento (t/ha)	Producción (t)	P.M.R. ($/t)	Valor de producción (Miles de $)
Total general			8 945.36	7 814.63	8.43	65 844.14	31 474.55	2 072 414.87
I Península de Baja California			3 107.45	2 744.45	8.48	23 279.67	34 647.00	806 570.73
	Baja California		1 640.50	1 312.50	7.66	10 052.29	36 235.66	364 251.36
		Ensenada	966.00	841.00	7.78	6 544.33	37 812.48	247 457.34
		Mexicali	674.50	471.50	7.44	3 507.96	33 294.00	116 794.02
	Baja California Sur		325.00	290.00	4.66	1 351.10	32 624.68	44 079.20
		La Paz	273.00	273.00	4.70	1 283.10	32 000.00	41 059.20
		Loreto	35.00	0.00	0.00	0.00	0.00	0.00
		Mulegé	17.00	17.00	4.00	68.00	44 411.76	3 020.00
	Sonora		1 141.95	1 141.95	10.40	11 876.28	33 532.40	398 240.17
		San Luis Río Colorado	1 141.95	1 141.95	10.40	11 876.28	33 532.40	398 240.17
II Noroeste			2 677.59	2 192.59	9.94	21 788.08	35 141.70	765 670.21
	Sonora		2 677.59	2 192.59	9.94	21 788.08	35 141.70	765 670.21
		Bácum	703.97	409.97	9.10	3 730.73	26 247.60	97 922.70
		Caborca	1 737.62	1 737.62	10.19	17 706.35	37 095.91	656 833.08
		General Plutarco Elías Calles	78.00	45.00	7.80	351.00	31 095.24	10 914.43
		Puerto Peñasco	158.00	0.00	0.00	0.00	0.00	0.00
III Pacífico Norte			59.00	0.00	0.00	0.00	0.00	0.00
	Sinaloa		59.00	0.00	0.00	0.00	0.00	0.00
		Ahome	59.00	0.00	0.00	0.00	0.00	0.00
IV Balsas			73.00	29.00	0.90	26.10	27 529.89	718.53
	Michoacán de Ocampo		29.00	29.00	0.90	26.10	27 529.89	718.53
		Salvador Escalante	29.00	29.00	0.90	26.10	27 529.89	718.53
	Tlaxcala		44.00	0.00	0.00	0.00	0.00	0.00
		Cuapiaxtla	2.00	0.00	0.00	0.00	0.00	0.00
		Tlaxco	42.00	0.00	0.00	0.00	0.00	0.00
IX Golfo Norte			562.00	562.00	4.76	2 673.20	33 739.52	90 192.48
	Querétaro de Arteaga		562.00	562.00	4.76	2 673.20	33 739.52	90 192.48
		Colón	62.00	62.00	3.60	223.20	33 000.00	7 365.60
		Pedro Escobedo	500.00	500.00	4.90	2 450.00	33 806.89	82 826.88
VI Río Bravo			18.00	18.00	8.34	150.20	56 404.79	8 472.00
	Coahuila de Zaragoza		14.00	14.00	9.30	130.20	60 000.00	7 812.00
		Nava	14.00	14.00	9.30	130.20	60 000.00	7 812.00

Cuadro 6.98 Concentrado nacional por cultivo — Año agrícola 2015-2016

Espárrago — Parte 2

Organismo de cuenca	Entidad federativa	Municipio	Superficie sembrada (ha)	Superficie cosechada (ha)	Rendimiento (t/ha)	Producción (t)	P.M.R. ($/t)	Valor de producción (Miles de $)
	Nuevo León		4.00	4.00	5.00	20.00	33 000.00	660.00
		General Terán	4.00	4.00	5.00	20.00	33 000.00	660.00
VII Cuencas Centrales del Norte			80.00	0.00	0.00	0.00	0.00	0.00
	San Luis Potosí		80.00	0.00	0.00	0.00	0.00	0.00
		Villa de Guadalupe	80.00	0.00	0.00	0.00	0.00	0.00
VIII Lerma-Santiago-Pacífico			2 368.32	2 268.59	7.90	17 926.89	22 356.97	400 790.92
	Guanajuato		1 995.02	1 981.29	8.11	16 061.89	20 997.75	337 263.52
		Apaseo El Alto	40.00	40.00	6.80	272.00	18 991.29	5 165.63
		Apaseo El Grande	44.99	39.99	7.20	287.93	19 331.99	5 566.26
		Celaya	5.39	1.39	7.51	10.44	19 313.22	201.63
		Cuerámaro	63.50	63.50	9.87	626.75	12 652.68	7 930.07
		Doctor Mora	46.00	46.00	8.50	391.00	22 696.42	8 874.30
		Dolores Hidalgo Cuna de la Independencia Nacional	30.00	30.00	6.15	184.50	19 650.03	3 625.43
		Guanajuato	21.16	21.16	7.00	148.12	16 000.00	2 369.92
		Irapuato	126.94	126.94	9.86	1 251.63	13 374.16	16 739.50
		San Diego de La Unión	60.00	60.00	6.30	378.00	19 650.00	7 427.70
		San Francisco del Rincón	60.00	60.00	7.50	450.00	13 000.00	5 850.00
		San José Iturbide	250.00	250.00	8.50	2 125.00	22 120.69	47 006.47
		San Luis de La Paz	900.00	900.00	8.50	7 650.00	24 453.57	187 069.81
		San Miguel de Allende	249.98	249.98	6.35	1 587.37	18 010.04	28 588.59
		Santa Cruz de Juventino Rosas	4.73	0.00	0.00	0.00	0.00	0.00
		Silao de La Victoria	62.71	62.71	6.52	408.87	16 999.98	6 950.78
		Villagrán	29.62	29.62	9.80	290.28	13 426.45	3 897.43
	Michoacán de Ocampo		140.30	77.30	17.06	1 319.00	34 337.38	45 291.00
		Angamacutiro	9.00	4.00	20.00	80.00	35 000.00	2 800.00
		José Sixto Verduzco	94.30	47.30	16.00	756.80	35 000.00	26 488.00
		Morelos	8.00	2.00	1.40	2.80	35 000.00	98.00
		Penjamillo	20.00	20.00	4.37	87.40	25 000.00	2 185.00
		Puruándiro	9.00	4.00	98.00	392.00	35 000.00	13 720.00
	Querétaro de Arteaga		233.00	210.00	2.60	546.00	33 400.00	18 236.40
		El Marqués	233.00	210.00	2.60	546.00	33 400.00	18 236.40

Cuadro 6.99 Concentrado nacional por cultivo — Año agrícola 2015-2016

Especias y medicinales

Organismo de cuenca	Entidad federativa	Municipio	Superficie sembrada (ha)	Superficie cosechada (ha)	Rendimiento (t/ha)	Producción (t)	P.M.R. ($/t)	Valor de producción (Miles de $)
Total general			38.13	38.13	5.32	202.70	5 038.09	1 021.22
I Península de Baja California			2.63	2.63	5.00	13.15	6 600.00	86.79
	Baja California Sur		2.63	2.63	5.00	13.15	6 600.00	86.79
		La Paz	2.63	2.63	5.00	13.15	6 600.00	86.79
IV Balsas			35.50	35.50	5.34	189.55	4 929.73	934.43
	Morelos		35.50	35.50	5.34	189.55	4 929.73	934.43
		Mazatepec	34.50	34.50	5.33	183.95	4 894.10	900.27
		Yautepec	1.00	1.00	5.60	5.60	6 100.00	34.16

Cuadro 6.100 Concentrado nacional por cultivo — Año agrícola 2015-2016

Espinaca — Parte 1

Organismo de cuenca	Entidad federativa	Municipio	Superficie sembrada (ha)	Superficie cosechada (ha)	Rendimiento (t/ha)	Producción (t)	P.M.R. ($/t)	Valor de producción (Miles de $)
Total general			1 996.24	1 994.74	13.97	27 863.76	5 209.74	145 163.03
I Península de Baja California			309.21	309.21	17.02	5 264.23	10 282.54	54 129.68
	Baja California		309.21	309.21	17.02	5 264.23	10 282.54	54 129.68
		Ensenada	152.00	152.00	17.52	2 662.40	8 325.42	22 165.60
		Mexicali	157.21	157.21	16.55	2 601.83	12 285.23	31 964.08
IV Balsas			681.90	681.90	10.30	7 023.48	3 589.17	25 208.43
	Puebla		576.83	576.83	9.47	5 465.27	3 325.24	18 173.36
		Acatzingo	30.00	30.00	8.40	252.00	3 259.64	821.43
		Atlixco	30.00	30.00	12.15	364.50	4 750.01	1 731.38
		Calpan	35.00	35.00	14.40	504.00	4 012.00	2 022.05
		Chiautzingo	9.50	9.50	7.60	72.20	4 101.94	296.16
		Coronango	21.00	21.00	8.10	170.10	2 702.00	459.61
		Cuapiaxtla de Madero	22.00	22.00	8.73	192.06	3 425.23	657.85
		Cuautlancingo	8.50	8.50	8.11	68.94	3 001.74	206.94
		Huaquechula	10.50	10.50	11.35	119.18	4 799.80	572.04
		Huejotzingo	15.50	15.50	11.65	180.58	1 339.96	241.97
		Juan C. Bonilla	8.00	8.00	8.10	64.80	2 594.29	168.11
		Los Reyes de Juárez	69.00	69.00	8.52	588.00	2 408.11	1 415.97
		Palmar de Bravo	24.00	24.00	8.20	196.80	3 041.67	598.60
		Quecholac	22.00	22.00	7.01	154.22	1 970.11	303.83
		San Andrés Cholula	5.00	5.00	8.50	42.50	4 007.06	170.30

Espinaca Parte 2

Organismo de cuenca	Entidad federativa	Municipio	Superficie sembrada (ha)	Superficie cosechada (ha)	Rendimiento (t/ha)	Producción (t)	P.M.R. ($/t)	Valor de producción (Miles de $)
		San Jerónimo Tecuanipan	15.10	15.10	10.80	163.02	2 222.06	362.24
		San Martín Texmelucan	21.83	21.83	7.55	164.82	2 299.96	379.08
		San Matías Tlalancaleca	22.30	22.30	10.40	232.02	2 337.51	542.35
		San Pedro Cholula	42.30	42.30	9.26	391.87	2 779.98	1 089.39
		San Salvador El Verde	15.30	15.30	11.88	181.76	1 300.01	236.29
		Tecali de Herrera	1.50	1.50	5.00	7.50	2 330.67	17.48
		Tepeaca	66.50	66.50	10.55	701.58	4 123.71	2 893.11
		Tianguismanalco	60.00	60.00	7.98	478.80	4 779.99	2 288.66
		Tlahuapan	22.00	22.00	7.91	174.02	4 014.02	698.52
	Tlaxcala		105.07	105.07	14.83	1 558.21	4 514.84	7 035.07
		Ixtacuixtla de Mariano Matamoros	19.92	19.92	6.99	139.24	4 731.33	658.79
		Natívitas	36.00	36.00	17.86	642.81	4 991.88	3 208.83
		Tepetitla de Lardizábal	49.15	49.15	15.79	776.16	4 080.92	3 167.45
VII Cuencas Centrales del Norte			106.00	104.50	20.44	2 135.75	3 915.14	8 361.75
	San Luis Potosí		21.00	19.50	6.31	122.95	5 800.00	713.11
		Mexquitic de Carmona	8.50	8.50	6.46	54.95	6 216.38	341.59
		Soledad de Graciano Sánchez	12.50	11.00	6.18	68.00	5 463.53	371.52
	Zacatecas		85.00	85.00	23.68	2 012.80	3 800.00	7 648.64
		Loreto	85.00	85.00	23.68	2 012.80	3 800.00	7 648.64
VIII Lerma-Santiago-Pacífico			812.00	812.00	15.50	12 587.49	4 278.89	53 860.51
	Aguascalientes		59.00	59.00	19.68	1 161.03	8 837.25	10 260.31
		San Francisco de Los Romo	59.00	59.00	19.68	1 161.03	8 837.25	10 260.31
	Guanajuato		692.00	692.00	14.75	10 204.86	3 925.56	40 059.84
		Apaseo El Alto	23.00	23.00	12.00	276.00	3 951.99	1 090.75
		Doctor Mora	45.00	45.00	12.20	549.00	6 800.00	3 733.20
		Dolores Hidalgo Cuna de la Independencia Nacional	192.00	192.00	18.69	3 588.66	3 820.94	13 712.06
		San José Iturbide	90.00	90.00	12.17	1 095.30	1 613.35	1 767.10
		San Luis de La Paz	130.00	130.00	13.17	1 712.00	4 708.53	8 061.00
		San Miguel de Allende	139.00	139.00	14.45	2 007.90	3 904.07	7 838.99
		Santa Cruz de Juventino Rosas	73.00	73.00	13.37	976.00	3 951.58	3 856.74
	Michoacán de Ocampo		7.00	7.00	4.80	33.60	4 600.00	154.56

Cuadro 6.100 Concentrado nacional por cultivo — Año agrícola 2015-2016

Espinaca — Parte 3

Organismo de cuenca	Entidad federativa	Municipio	Superficie sembrada (ha)	Superficie cosechada (ha)	Rendimiento (t/ha)	Producción (t)	P.M.R. ($/t)	Valor de producción (Miles de $)
		Tarímbaro	7.00	7.00	4.80	33.60	4 600.00	154.56
	Querétaro de Arteaga		54.00	54.00	22.00	1 188.00	2 850.00	3 385.80
		El Marqués	54.00	54.00	22.00	1 188.00	2 850.00	3 385.80
XIII Aguas del Valle de México			87.13	87.13	9.79	852.81	4 224.46	3 602.66
	Ciudad de México		38.00	38.00	7.48	284.06	4 955.82	1 407.75
		Tláhuac	38.00	38.00	7.48	284.06	4 955.82	1 407.75
	Estado de México		28.00	28.00	14.20	397.60	3 750.00	1 491.00
		Valle de Chalco Solidaridad	28.00	28.00	14.20	397.60	3 750.00	1 491.00
	Hidalgo		21.13	21.13	8.10	171.15	4 112.83	703.91
		Ixmiquilpan	21.13	21.13	8.10	171.15	4 112.83	703.91

Cuadro 6.101 Concentrado nacional por cultivo — Año agrícola 2015-2016

Eucalipto

Organismo de cuenca	Entidad federativa	Municipio	Superficie sembrada (ha)	Superficie cosechada (ha)	Rendimiento (t/ha)	Producción (t)	P.M.R. ($/t)	Valor de producción (Miles de $)
Total general			13.00	0.00	0.00	0.00	0.00	0.00
VIII Lerma-Santiago-Pacífico			13.00	0.00	0.00	0.00	0.00	0.00
	Jalisco		13.00	0.00	0.00	0.00	0.00	0.00
		Unión de San Antonio	13.00	0.00	0.00	0.00	0.00	0.00

Cuadro 6.102 Concentrado nacional por cultivo — Año agrícola 2015-2016

Flor perrito

Organismo de cuenca	Entidad federativa	Municipio	Superficie sembrada (ha)	Superficie cosechada (ha)	Rendimiento (t/ha)	Producción (t)	P.M.R. ($/t)	Valor de producción (Miles de $)
Total general			187.00	187.00	5.19	969.89	3 286.31	3 187.36
IV Balsas			187.00	187.00	5.19	969.89	3 286.31	3 187.36
	Puebla		187.00	187.00	5.19	969.89	3 286.31	3 187.36
		Atlixco	10.50	10.50	8.32	87.39	2 847.24	248.82
		Santa Isabel Cholula	90.00	90.00	5.00	450.00	3 369.00	1 516.05
		Tianguismanalco	86.50	86.50	5.00	432.50	3 288.99	1 422.49

Cuadro 6.103 Concentrado nacional por cultivo — Año agrícola 2015-2016

Flores

Organismo de cuenca	Entidad federativa	Municipio	Superficie sembrada (ha)	Superficie cosechada (ha)	Rendimiento (t/ha)	Producción (t)	P.M.R. ($/t)	Valor de producción (Miles de $)
Total general			353.30	320.30	7.71	2 470.85	12 827.96	31 695.96
I Península de Baja California			246.50	213.50	8.42	1 796.82	15 356.47	27 592.82
	Baja California		246.50	213.50	8.42	1 796.82	15 356.47	27 592.82
		Ensenada	246.50	213.50	8.42	1 796.82	15 356.47	27 592.82
II Noroeste			1.50	1.50	29.50	44.25	9 500.11	420.38
	Sonora		1.50	1.50	29.50	44.25	9 500.11	420.38
		Bácum	1.50	1.50	29.50	44.25	9 500.11	420.38
IV Balsas			61.50	61.50	7.51	462.03	4 193.60	1 937.57
	Puebla		61.50	61.50	7.51	462.03	4 193.60	1 937.57
		Acatzingo	20.00	20.00	9.00	180.00	2 000.00	360.00
		Los Reyes de Juárez	6.00	6.00	6.99	41.94	6 166.67	258.63
		Quecholac	25.00	25.00	6.00	150.00	6 006.00	900.90
		Tianguismanalco	10.50	10.50	8.58	90.09	4 640.25	418.04
V Pacífico Sur			43.80	43.80	3.83	167.75	10 403.52	1 745.19
	Oaxaca		43.80	43.80	3.83	167.75	10 403.52	1 745.19
		San Antonino Castillo Velasco	6.15	6.15	5.50	33.83	11 302.99	382.38
		San Blas Atempa	11.00	11.00	1.96	21.56	8 327.92	179.55
		Santa Ana Zegache	2.70	2.70	6.25	16.88	11 321.09	191.10
		Santiago Apóstol	7.75	7.75	6.06	46.97	11 305.51	531.02
		Santo Domingo Tehuantepec	13.00	13.00	2.21	28.73	8 287.16	238.09
		Yaxe	3.20	3.20	6.18	19.78	11 276.54	223.05

Cuadro 6.104 Concentrado nacional por cultivo — Año agrícola 2015-2016

Flores (gruesa)

Parte 1

Organismo de cuenca	Entidad federativa	Municipio	Superficie sembrada (ha)	Superficie cosechada (ha)	Rendimiento (t/ha)	Producción (t)	P.M.R. ($/t)	Valor de producción (Miles de $)
Total general			94.35	94.35	8.06	760.22	108 382.90	82 394.85
IV Balsas			89.10	89.10	7.84	698.34	107 934.73	75 375.14
	Puebla		89.10	89.10	7.84	698.34	107 934.73	75 375.14
		Atlixco	26.00	26.00	7.77	202.02	110 483.71	22 319.92
		San Felipe Teotlalcingo	40.20	40.20	7.94	319.19	107 083.05	34 179.84
		San Pedro Cholula	10.20	10.20	7.84	79.97	107 081.03	8 563.27
		Tianguismanalco	8.50	8.50	7.74	65.79	105 676.70	6 952.47

Cuadro 6.104 Concentrado nacional por cultivo — Año agrícola 2015-2016

Flores (gruesa) — Parte 2

Organismo de cuenca	Entidad federativa	Municipio	Superficie sembrada (ha)	Superficie cosechada (ha)	Rendimiento (t/ha)	Producción (t)	P.M.R. ($/t)	Valor de producción (Miles de $)
		Tlaltenango	4.20	4.20	7.47	31.37	107 097.23	3 359.64
VIII Lerma-Santiago-Pacífico			5.25	5.25	11.79	61.88	113 440.69	7 019.71
	Jalisco		5.25	5.25	11.79	61.88	113 440.69	7 019.71
		Cihuatlán	4.00	4.00	9.50	38.00	138 372.11	5 258.14
		Lagos de Moreno	1.00	1.00	0.72	0.72	86 041.67	61.95
		Villa Hidalgo	0.25	0.25	92.64	23.16	73 386.01	1 699.62

Cuadro 6.105 Concentrado nacional por cultivo — Año agrícola 2015-2016

Flores (manojo)

Organismo de cuenca	Entidad federativa	Municipio	Superficie sembrada (ha)	Superficie cosechada (ha)	Rendimiento (t/ha)	Producción (t)	P.M.R. ($/t)	Valor de producción (Miles de $)
Total general			52.00	52.00	27.87	1 449.30	12 080.45	17 508.20
VIII Lerma-Santiago-Pacífico			52.00	52.00	27.87	1 449.30	12 080.45	17 508.20
	Jalisco		52.00	52.00	27.87	1 449.30	12 080.45	17 508.20
		Cuquío	5.00	5.00	0.86	4.30	11 906.98	51.20
		Ixtlahuacán del Río	40.00	40.00	23.00	920.00	11 800.00	10 856.00
		Tlajomulco de Zúñiga	7.00	7.00	75.00	525.00	12 573.33	6 601.00

Cuadro 6.106 Concentrado nacional por cultivo — Año agrícola 2015-2016

Forrajes

Organismo de cuenca	Entidad federativa	Municipio	Superficie sembrada (ha)	Superficie cosechada (ha)	Rendimiento (t/ha)	Producción (t)	P.M.R. ($/t)	Valor de producción (Miles de $)
Total general			398.25	398.25	6.62	2 638.38	725.40	1 913.90
III Pacífico Norte			398.25	398.25	6.62	2 638.38	725.40	1 913.90
	Sinaloa		398.25	398.25	6.62	2 638.38	725.40	1 913.90
		Culiacán	115.91	115.91	7.66	887.87	814.92	723.55
		Mocorito	282.34	282.34	6.20	1 750.51	680.00	1 190.35

Cuadro 6.107 Concentrado nacional por cultivo — Año agrícola 2015-2016

Frambuesa — Parte 1

Organismo de cuenca	Entidad federativa	Municipio	Superficie sembrada (ha)	Superficie cosechada (ha)	Rendimiento (t/ha)	Producción (t)	P.M.R. ($/t)	Valor de producción (Miles de $)
Total general			3 900.85	3 602.60	24.30	87 530.54	40 989.37	3 587 822.23
I Península de Baja California			529.00	511.00	17.91	9 153.55	118 449.07	1 084 229.54
	Baja California		529.00	511.00	17.91	9 153.55	118 449.07	1 084 229.54
		Ensenada	529.00	511.00	17.91	9 153.55	118 449.07	1 084 229.54
IV Balsas			165.25	115.00	23.25	2 673.56	62 311.73	166 594.15
	Estado de México		6.50	6.50	6.76	43.91	21 181.96	930.10
		Tenancingo	0.50	0.50	3.82	1.91	18 900.52	36.10
		Valle de Bravo	2.00	2.00	4.00	8.00	14 000.00	112.00
		Villa Victoria	4.00	4.00	8.50	34.00	23 000.00	782.00
	Michoacán de Ocampo		158.00	108.00	24.33	2 627.90	63 025.81	165 625.55
		Los Reyes	105.00	75.00	33.18	2 488.50	63 029.45	156 848.79
		Peribán	45.00	25.00	5.00	125.00	63 722.56	7 965.32
		Salvador Escalante	8.00	8.00	1.80	14.40	56 350.00	811.44
	Puebla		0.75	0.50	3.50	1.75	22 000.00	38.50
		Cuyoaco	0.75	0.50	3.50	1.75	22 000.00	38.50
VIII Lerma-Santiago-Pacífico			3 204.60	2 974.60	25.45	75 695.43	30 870.69	2 336 770.54
	Colima		1.00	1.00	13.00	13.00	37 180.00	483.34
		Cuauhtémoc	1.00	1.00	13.00	13.00	37 180.00	483.34
	Estado de México		0.50	0.50	3.60	1.80	12 500.00	22.50
		El Oro	0.50	0.50	3.60	1.80	12 500.00	22.50
	Jalisco		2 509.10	2 446.10	20.38	49 844.98	17 686.25	881 571.08
		Amacueca	40.00	40.00	104.50	4 180.00	9 895.28	41 362.31
		Atotonilco El Alto	40.00	40.00	2.30	92.00	33 207.06	3 055.05
		Jocotepec	1 097.00	1 097.00	2.45	2 687.65	15 249.99	40 986.66
		Sayula	190.40	127.40	4.00	509.60	18 850.00	9 605.96
		Tala	30.00	30.00	8.80	264.00	29 480.49	7 782.85
		Tapalpa	0.45	0.45	16.00	7.20	15 000.00	108.00
		Tuxcueca	165.00	165.00	50.00	8 250.00	15 243.74	125 760.86
		Tuxpan	180.00	180.00	8.30	1 494.00	20 890.70	31 210.72
		Zacoalco de Torres	26.00	26.00	7.50	195.00	11 929.02	2 326.16
		Zapotiltic	240.25	240.25	26.10	6 270.53	20 725.04	129 957.01
		Zapotlán el Grande	500.00	500.00	51.79	25 895.00	18 900.00	489 415.50
	Michoacán de Ocampo		694.00	527.00	49.02	25 835.65	56 305.67	1 454 693.62
		Jacona	106.00	80.00	1.52	121.60	61 992.10	7 538.24
		Tangancícuaro	65.00	55.00	18.51	1 018.05	64 340.98	65 502.34

Cuadro 6.107 Concentrado nacional por cultivo — Año agrícola 2015-2016

Frambuesa — Parte 2

Organismo de cuenca	Entidad federativa	Municipio	Superficie sembrada (ha)	Superficie cosechada (ha)	Rendimiento (t/ha)	Producción (t)	P.M.R. ($/t)	Valor de producción (Miles de $)
		Zamora	523.00	392.00	63.00	24 696.00	55 946.43	1 381 653.04
XIII Aguas del Valle de México			2.00	2.00	4.00	8.00	28 500.00	228.00
	Estado de México		2.00	2.00	4.00	8.00	28 500.00	228.00
		Villa del Carbón	2.00	2.00	4.00	8.00	28 500.00	228.00

Cuadro 6.108 Concentrado nacional por cultivo — Año agrícola 2015-2016

Fresa — Parte 1

Organismo de cuenca	Entidad federativa	Municipio	Superficie sembrada (ha)	Superficie cosechada (ha)	Rendimiento (t/ha)	Producción (t)	P.M.R. ($/t)	Valor de producción (Miles de $)
Total general			9 900.64	9 809.64	19.13	187 672.18	16 432.92	3 084 002.66
I Península de Baja California			2 692.25	2 692.25	33.53	90 265.04	21 939.99	1 980 414.12
	Baja California		2 571.25	2 571.25	32.45	83 440.00	22 335.23	1 863 651.78
		Ensenada	2 571.25	2 571.25	32.45	83 440.00	22 335.23	1 863 651.78
	Baja California Sur		121.00	121.00	56.41	6 825.04	17 107.93	116 762.34
		La Paz	8.00	8.00	5.63	45.04	12 904.31	581.21
		Mulegé	113.00	113.00	60.00	6 780.00	17 135.86	116 181.13
III Pacífico Norte			13.21	13.21	6.25	82.56	17 000.48	1 403.56
	Sinaloa		13.21	13.21	6.25	82.56	17 000.48	1 403.56
		Ahome	13.21	13.21	6.25	82.56	17 000.48	1 403.56
IV Balsas			129.70	129.70	16.77	2 174.88	18 576.84	40 402.39
	Estado de México		125.50	125.50	16.15	2 026.68	17 925.07	36 328.39
		Almoloya de Alquisiras	25.00	25.00	18.00	450.00	14 069.33	6 331.20
		Ixtapan de La Sal	26.00	26.00	17.53	455.78	17 654.55	8 046.59
		Valle de Bravo	19.50	19.50	13.68	266.75	15 325.96	4 088.20
		Zumpahuacán	55.00	55.00	15.53	854.15	20 912.49	17 862.40
	Puebla		1.20	1.20	11.00	13.20	20 000.00	264.00
		Cuyoaco	1.20	1.20	11.00	13.20	20 000.00	264.00
	Tlaxcala		3.00	3.00	45.00	135.00	28 222.22	3 810.00
		Atltzayanca	3.00	3.00	45.00	135.00	28 222.22	3 810.00
VI Río Bravo			1.75	1.75	40.00	70.00	35 000.00	2 450.00
	Chihuahua		1.75	1.75	40.00	70.00	35 000.00	2 450.00
		Cuauhtémoc	1.75	1.75	40.00	70.00	35 000.00	2 450.00
VII Cuencas Centrales del Norte			8.00	8.00	14.50	116.00	14 000.00	1 624.00
	Zacatecas		8.00	8.00	14.50	116.00	14 000.00	1 624.00

Cuadro 6.108 Concentrado nacional por cultivo — Año agrícola 2015-2016

Fresa — Parte 2

Organismo de cuenca	Entidad federativa	Municipio	Superficie sembrada (ha)	Superficie cosechada (ha)	Rendimiento (t/ha)	Producción (t)	P.M.R. ($/t)	Valor de producción (Miles de $)
		Fresnillo	8.00	8.00	14.50	116.00	14 000.00	1 624.00
VIII Lerma-Santiago-Pacífico			7 046.93	6 955.93	13.63	94 778.90	11 135.10	1 055 372.35
	Aguascalientes		52.00	51.00	52.00	2 651.82	9 574.37	25 389.50
		Pabellón de Arteaga	47.00	47.00	52.06	2 446.82	9 447.57	23 116.50
		Rincón de Romos	5.00	4.00	51.25	205.00	11 087.80	2 273.00
	Guanajuato		760.93	760.93	31.64	24 075.96	6 020.78	144 955.96
		Abasolo	123.28	123.28	41.12	5 069.27	6 010.26	30 467.65
		Acámbaro	6.43	6.43	26.80	172.32	4 992.11	860.24
		Guanajuato	1.81	1.81	13.60	24.62	5 422.01	133.49
		Irapuato	383.16	383.16	29.74	11 395.18	5 774.14	65 797.36
		Jerécuaro	35.00	35.00	25.10	878.50	6 215.00	5 459.88
		León	4.75	4.75	23.00	109.25	7 686.96	839.80
		Romita	10.00	10.00	30.00	300.00	9 525.00	2 857.50
		Salamanca	37.77	37.77	27.20	1 027.34	5 576.13	5 728.58
		San José Iturbide	3.00	3.00	23.30	69.90	9 601.29	671.13
		Silao de La Victoria	25.42	25.42	58.00	1 474.36	8 001.86	11 797.62
		Tarandacuao	130.00	130.00	27.20	3 536.00	5 719.55	20 224.33
		Valle de Santiago	0.31	0.31	62.00	19.22	6 159.21	118.38
	Jalisco		229.00	229.00	17.62	4 035.00	13 142.42	53 029.67
		Tapalpa	220.00	220.00	16.50	3 630.00	13 173.16	47 818.57
		Zapotlanejo	9.00	9.00	45.00	405.00	12 866.91	5 211.10
	Michoacán de Ocampo		6 000.50	5 910.50	10.81	63 870.63	12 991.61	829 782.62
		Álvaro Obregón	3.00	3.00	80.00	240.00	9 200.00	2 208.00
		Angamacutiro	180.00	150.00	6.00	900.00	8 455.96	7 610.36
		Briseñas	5.00	5.00	1.86	9.30	10 000.00	93.00
		Chavinda	125.00	125.00	10.00	1 250.00	12 000.00	15 000.00
		Chilchota	156.00	156.00	5.00	780.00	19 140.68	14 929.73
		Churintzio	17.00	17.00	7.01	119.10	30 110.16	3 586.12
		Contepec	19.50	19.50	1.00	19.50	5 701.03	111.17
		Ecuandureo	32.00	32.00	5.00	160.00	12 000.00	1 920.00
		Huiramba	72.00	72.00	19.52	1 405.14	13 701.34	19 252.30
		Irimbo	20.00	20.00	7.00	140.00	6 565.43	919.16
		Ixtlán	450.00	450.00	6.40	2 880.00	12 000.00	34 560.00
		Jacona	700.00	700.00	5.00	3 500.00	11 700.00	40 950.00
		Jiménez	12.00	12.00	7.22	86.64	11 312.56	980.12
		José Sixto Verduzco	5.00	5.00	5.50	27.50	7 500.00	206.25
		La Piedad	64.00	64.00	19.37	1 239.50	29 448.15	36 500.98

Cuadro 6.108 Concentrado nacional por cultivo — Año agrícola 2015-2016

Fresa — Parte 3

Organismo de cuenca	Entidad federativa	Municipio	Superficie sembrada (ha)	Superficie cosechada (ha)	Rendimiento (t/ha)	Producción (t)	P.M.R. ($/t)	Valor de producción (Miles de $)
		Lagunillas	95.00	95.00	19.47	1 850.00	12 714.22	23 521.30
		Maravatío	503.00	503.00	9.20	4 627.60	6 260.00	28 968.78
		Morelia	85.00	85.00	5.20	442.00	19 000.00	8 398.00
		Pajacuarán	127.00	97.00	3.55	344.00	8 533.34	2 935.47
		Panindícuaro	702.00	702.00	20.27	14 232.00	12 399.72	176 472.76
		Penjamillo	103.00	103.00	10.64	1 096.20	19 078.54	20 913.90
		Puruándiro	110.00	80.00	9.92	793.60	8 166.67	6 481.07
		Tangamandapio	35.00	35.00	14.00	490.00	11 700.00	5 733.00
		Tangancícuaro	980.00	980.00	7.30	7 154.00	19 833.90	141 891.72
		Tlazazalca	12.00	12.00	5.70	68.40	11 800.00	807.12
		Vista Hermosa	37.00	37.00	48.37	1 789.65	9 002.59	16 111.49
		Zamora	1 350.00	1 350.00	13.50	18 225.00	12 000.00	218 700.00
		Zináparo	1.00	1.00	1.50	1.50	13 880.00	20.82
	Zacatecas		4.50	4.50	32.33	145.49	15 221.66	2 214.60
		Villa García	4.50	4.50	32.33	145.49	15 221.66	2 214.60
X Golfo Centro			8.80	8.80	21.00	184.80	12 641.99	2 336.24
	Puebla		8.80	8.80	21.00	184.80	12 641.99	2 336.24
		Chignahuapan	7.50	7.50	21.00	157.50	12 633.46	1 989.77
		Zacatlán	1.30	1.30	21.00	27.30	12 691.21	346.47

Cuadro 6.109 Concentrado nacional por cultivo — Año agrícola 2015-2016

Fresa (planta) — Parte 1

Organismo de cuenca	Entidad federativa	Municipio	Superficie sembrada (ha)	Superficie cosechada (ha)	Rendimiento (t/ha)	Producción (t)	P.M.R. ($/t)	Valor de producción (Miles de $)
Total general			712.00	712.00	40.62	28 922.64	1 906.24	55 133.60
IV Balsas			220.00	220.00	54.56	12 003.00	3 536.44	42 447.86
	Tlaxcala		220.00	220.00	54.56	12 003.00	3 536.44	42 447.86
		Cuapiaxtla	80.00	80.00	53.77	4 301.60	3 606.56	15 513.98
		Huamantla	140.00	140.00	55.01	7 701.40	3 497.27	26 933.88
VII Cuencas Centrales del Norte			8.00	8.00	434.63	3 477.04	327.87	1 140.02
	Zacatecas		8.00	8.00	434.63	3 477.04	327.87	1 140.02
		Fresnillo	8.00	8.00	434.63	3 477.04	327.87	1 140.02
VIII Lerma-Santiago-Pacífico			484.00	484.00	27.77	13 442.60	858.89	11 545.72
	Jalisco		147.00	147.00	24.90	3 660.30	1 202.19	4 400.38
		Zapotlán el Grande	147.00	147.00	24.90	3 660.30	1 202.19	4 400.38

Cuadro 6.109 Concentrado nacional por cultivo — Año agrícola 2015-2016

Fresa (planta) — Parte 2

Organismo de cuenca	Entidad federativa	Municipio	Superficie sembrada (ha)	Superficie cosechada (ha)	Rendimiento (t/ha)	Producción (t)	P.M.R. ($/t)	Valor de producción (Miles de $)
	Michoacán de Ocampo		337.00	337.00	29.03	9 782.30	730.44	7 145.34
		Chavinda	20.00	20.00	6.00	120.00	765.00	91.80
		Chilchota	42.00	42.00	30.10	1 264.20	655.74	828.99
		Ixtlán	29.00	29.00	21.20	614.80	765.03	470.34
		Jacona	48.00	48.00	12.00	576.00	765.03	440.66
		Tangancícuaro	73.00	73.00	25.10	1 832.30	655.74	1 201.51
		Zamora	125.00	125.00	43.00	5 375.00	765.03	4 112.04

Cuadro 6.110 Concentrado nacional por cultivo — Año agrícola 2015-2016

Frijol — Parte 1

Organismo de cuenca	Entidad federativa	Municipio	Superficie sembrada (ha)	Superficie cosechada (ha)	Rendimiento (t/ha)	Producción (t)	P.M.R. ($/t)	Valor de producción (Miles de $)
Total general			100 025.39	93 917.06	4.07	382 198.62	10 599.94	4 051 283.14
I Península de Baja California			232.00	137.00	1.01	138.10	11 851.99	1 636.76
	Baja California		6.00	6.00	2.00	12.00	6 000.00	72.00
		Ensenada	6.00	6.00	2.00	12.00	6 000.00	72.00
	Baja California Sur		226.00	131.00	0.96	126.10	12 408.88	1 564.76
		Comondú	159.00	64.00	1.00	64.00	15 000.00	960.00
		La Paz	16.50	16.50	1.04	17.15	10 858.89	186.23
		Los Cabos	50.50	50.50	0.89	44.95	9 311.01	418.53
II Noroeste			1 414.47	1 410.47	1.44	2 026.36	12 578.94	25 489.47
	Chihuahua		166.74	166.74	1.68	280.38	11 583.21	3 247.70
		Guerrero	94.04	94.04	1.90	178.60	11 480.91	2 050.49
		Matachí	72.70	72.70	1.40	101.78	11 762.72	1 197.21
	Sonora		1 247.73	1 243.73	1.40	1 745.98	12 738.85	22 241.77
		Aconchi	5.00	5.00	1.52	7.60	8 700.00	66.12
		Agua Prieta	25.00	25.00	0.75	18.75	11 408.00	213.90
		Arivechi	1.75	1.75	1.30	2.28	14 083.33	32.11
		Arizpe	2.00	2.00	1.40	2.80	8 400.00	23.52
		Bacadéhuachi	8.00	8.00	1.20	9.60	15 000.00	144.00
		Bacanora	2.00	2.00	1.10	2.20	14 131.82	31.09
		Bacerac	9.00	9.00	1.26	11.34	14 932.10	169.33
		Bacoachi	35.00	35.00	0.81	28.35	10 750.62	304.78
		Banámichi	2.00	2.00	1.45	2.90	8 600.00	24.94
		Baviácora	8.00	8.00	1.42	11.36	9 000.00	102.24

Cuadro 6.110 Concentrado nacional por cultivo — Año agrícola 2015-2016

Frijol — Parte 2

Organismo de cuenca	Entidad federativa	Municipio	Superficie sembrada (ha)	Superficie cosechada (ha)	Rendimiento (t/ha)	Producción (t)	P.M.R. ($/t)	Valor de producción (Miles de $)
		Bavispe	15.00	15.00	1.70	25.50	15 129.41	385.80
		Cajeme	440.95	440.95	1.45	639.38	11 559.95	7 391.20
		Cucurpe	2.00	2.00	2.00	4.00	8 285.00	33.14
		Empalme	10.00	10.00	1.50	15.00	8 000.00	120.00
		Fronteras	30.00	30.00	0.73	21.90	10 200.00	223.38
		Guaymas	9.99	9.99	1.30	12.99	10 997.69	142.86
		Huépac	4.00	4.00	1.53	6.12	8 449.35	51.71
		Magdalena	2.00	2.00	2.00	4.00	9 100.00	36.40
		Nácori Chico	2.00	2.00	1.20	2.40	15 000.00	36.00
		Navojoa	475.13	475.13	1.39	660.43	14 818.57	9 786.63
		Opodepe	38.00	38.00	1.35	51.30	8 500.00	436.05
		Rayón	35.00	35.00	1.40	49.00	9 100.00	445.90
		Sahuaripa	2.50	2.50	1.20	3.00	14 100.00	42.30
		San Felipe de Jesús	2.00	2.00	1.48	2.96	8 398.65	24.86
		San Ignacio Río Muerto	69.41	69.41	2.00	138.82	13 300.03	1 846.31
		Santa Ana	4.00	0.00	0.00	0.00	0.00	0.00
		Ures	8.00	8.00	1.50	12.00	10 600.00	127.20
III Pacífico Norte			21 553.49	17 369.26	1.33	23 112.49	14 080.33	325 431.50
	Durango		1 721.00	1 721.00	1.52	2 619.68	12 507.79	32 766.40
		Durango	95.00	95.00	1.42	134.90	11 130.47	1 501.50
		Nombre de Dios	254.00	254.00	1.17	297.18	11 062.35	3 287.50
		Poanas	940.00	940.00	1.50	1 410.00	13 500.00	19 035.00
		Vicente Guerrero	432.00	432.00	1.80	777.60	11 500.00	8 942.40
	Nayarit		8 387.00	4 497.77	0.90	4 069.29	11 830.17	48 140.41
		Acaponeta	270.50	89.50	1.45	129.78	10 602.56	1 376.00
		Huajicori	52.00	37.00	0.70	25.90	9 000.00	233.10
		Rosamorada	429.77	0.00	0.00	0.00	0.00	0.00
		Ruíz	487.97	249.47	0.91	227.02	11 935.91	2 709.69
		Santiago Ixcuintla	5 122.45	2 793.45	0.94	2 625.84	12 724.93	33 413.64
		Tecuala	950.00	950.00	0.79	750.50	8 962.66	6 726.48
		Tuxpan	1 074.31	378.35	0.82	310.25	11 866.24	3 681.50
	Sinaloa		11 445.49	11 150.49	1.47	16 423.52	14 888.68	244 524.69
		Angostura	4 878.31	4 878.31	1.37	6 683.28	15 108.05	100 971.33
		El Fuerte	6.90	6.90	1.00	6.90	16 400.00	113.16
		Elota	57.22	25.22	0.85	21.44	14 326.96	307.17
		Escuinapa	69.90	69.90	1.92	134.20	11 794.65	1 582.96
		Guasave	2 391.12	2 391.12	1.68	4 017.08	15 057.94	60 488.94

Cuadro 6.110 Concentrado nacional por cultivo — Año agrícola 2015-2016

Frijol — Parte 3

Organismo de cuenca	Entidad federativa	Municipio	Superficie sembrada (ha)	Superficie cosechada (ha)	Rendimiento (t/ha)	Producción (t)	P.M.R. ($/t)	Valor de producción (Miles de $)
		Mazatlán	526.81	513.81	0.72	369.94	12 613.02	4 666.06
		Mocorito	145.72	145.72	1.86	271.05	15 530.22	4 209.31
		Rosario	415.32	415.32	1.25	519.15	12 782.24	6 635.90
		San Ignacio	459.64	209.64	1.00	209.64	14 542.98	3 048.79
		Sinaloa	2 494.55	2 494.55	1.68	4 190.84	14 913.73	62 501.07
IV Balsas			7 966.77	7 965.77	1.99	15 847.06	11 256.01	178 374.70
	Estado de México		409.50	409.50	1.37	559.73	13 177.80	7 376.01
		Almoloya de Alquisiras	58.00	58.00	1.50	87.00	12 667.24	1 102.05
		Coatepec Harinas	39.00	39.00	1.61	62.79	14 521.10	911.78
		Ixtapan de La Sal	114.00	114.00	1.33	152.11	13 295.84	2 022.43
		Malinalco	25.00	25.00	1.24	31.00	12 383.23	383.88
		Santo Tomás	14.00	14.00	1.70	23.80	13 392.86	318.75
		Tonatico	117.50	117.50	1.30	152.60	13 022.80	1 987.28
		Valle de Bravo	21.00	21.00	1.20	25.20	13 000.00	327.60
		Villa Guerrero	8.00	8.00	0.70	5.60	11 375.00	63.70
		Zumpahuacán	13.00	13.00	1.51	19.63	13 170.66	258.54
	Guerrero		555.50	555.50	0.77	428.57	10 559.21	4 525.36
		Alpoyeca	16.00	16.00	0.80	12.80	13 275.78	169.93
		Huamuxtitlán	220.00	220.00	0.83	182.60	13 197.97	2 409.95
		La Unión de Isidoro Montes de Oca	253.00	253.00	0.71	179.63	7 383.73	1 326.34
		Leonardo Bravo	27.00	27.00	0.88	23.76	12 953.28	307.77
		Pilcaya	17.00	17.00	0.77	13.09	11 809.01	154.58
		Tlalixtaquilla de Maldonado	9.50	9.50	0.58	5.51	7 450.09	41.05
		Tlapa de Comonfort	13.00	13.00	0.86	11.18	10 352.42	115.74
	Jalisco		79.96	79.96	9.28	742.03	11 878.10	8 813.91
		Jilotlán de Los Dolores	79.96	79.96	9.28	742.03	11 878.10	8 813.91
	Michoacán de Ocampo		599.37	599.37	9.91	5 939.97	10 239.85	60 824.43
		Ario	118.00	118.00	8.30	979.40	10 650.18	10 430.79
		Gabriel Zamora	42.66	42.66	7.93	338.29	8 888.91	3 007.03
		La Huacana	239.91	239.91	5.00	1 199.55	8 000.00	9 596.40
		Nuevo Urecho	22.00	22.00	0.00	0.00	0.00	0.00
		Parácuaro	2.80	2.80	34.19	95.73	10 710.23	1 025.29
		Tacámbaro	60.00	60.00	8.00	480.00	12 357.50	5 931.60
		Tancítaro	9.00	9.00	12.00	108.00	10 288.89	1 111.20
		Turicato	25.00	25.00	95.00	2 375.00	11 047.08	26 236.82

Cuadro 6.110 Concentrado nacional por cultivo — Año agrícola 2015-2016

Frijol — Parte 4

Organismo de cuenca	Entidad federativa	Municipio	Superficie sembrada (ha)	Superficie cosechada (ha)	Rendimiento (t/ha)	Producción (t)	P.M.R. ($/t)	Valor de producción (Miles de $)
		Tuzantla	70.00	70.00	3.90	273.00	10 000.00	2 730.00
		Ziracuaretiro	10.00	10.00	9.10	91.00	8 300.00	755.30
	Morelos		237.52	237.52	1.37	324.88	9 810.95	3 187.38
		Atlatlahucan	1.10	1.10	1.10	1.21	12 685.95	15.35
		Ayala	45.49	45.49	1.21	54.97	10 034.20	551.58
		Cuautla	23.80	23.80	1.20	28.56	9 012.25	257.39
		Jantetelco	50.60	50.60	1.51	76.63	8 556.57	655.69
		Jonacatepec	33.70	33.70	1.44	48.59	10 116.69	491.57
		Mazatepec	3.70	3.70	1.65	6.11	10 042.55	61.36
		Miacatlán	6.00	6.00	1.55	9.30	10 200.00	94.86
		Puente de Ixtla	5.28	5.28	2.08	10.98	12 382.51	135.96
		Tepalcingo	40.01	40.01	1.29	51.44	9 593.51	493.49
		Tepoztlán	3.70	3.70	1.44	5.31	11 297.55	59.99
		Tlaltizapán de Zapata	2.54	2.54	2.00	5.08	12 590.55	63.96
		Tlayacapan	4.50	4.50	1.37	6.18	11 370.55	70.27
		Yautepec	15.10	15.10	1.20	18.12	11 360.38	205.85
		Yecapixtla	2.00	2.00	1.20	2.40	12 525.00	30.06
	Oaxaca		23.00	23.00	1.36	31.23	11 404.10	356.15
		San Jorge Nuchita	1.50	1.50	1.10	1.65	11 315.15	18.67
		San Nicolás Hidalgo	4.00	4.00	1.25	5.00	11 340.00	56.70
		San Sebastián Tecomaxtlahuaca	4.00	4.00	0.88	3.52	11 349.43	39.95
		Santo Domingo Tonalá	3.50	3.50	1.16	4.06	11 374.38	46.18
		Silacayoápam	10.00	10.00	1.70	17.00	11 450.00	194.65
	Puebla		5 518.29	5 517.29	1.32	7 278.39	11 979.32	87 190.18
		Acatzingo	58.50	58.50	1.30	76.05	12 236.95	930.62
		Atlixco	210.50	210.50	0.84	176.68	12 805.86	2 262.54
		Atoyatempan	41.77	41.77	1.60	66.83	12 865.78	859.82
		Atzala	2.00	2.00	2.50	5.00	8 500.00	42.50
		Atzitzihuacán	39.00	39.00	1.19	46.28	13 309.85	615.98
		Calpan	78.00	78.00	1.02	79.56	12 019.98	956.31
		Chalchicomula de Sesma	180.18	180.18	1.41	254.05	13 869.40	3 523.52
		Chiautzingo	15.50	15.50	1.03	15.97	12 011.27	191.82
		Chietla	15.00	15.00	2.00	30.00	8 600.00	258.00
		Coronango	20.00	20.00	1.02	20.40	12 009.80	245.00
		Cuapiaxtla de Madero	42.00	42.00	1.30	54.60	12 476.37	681.21

Frijol Parte 5

Organismo de cuenca	Entidad federativa	Municipio	Superficie sembrada (ha)	Superficie cosechada (ha)	Rendimiento (t/ha)	Producción (t)	P.M.R. ($/t)	Valor de producción (Miles de $)
		Cuautinchán	41.00	41.00	1.00	41.00	12 345.37	506.16
		Cuautlancingo	30.00	30.00	1.05	31.50	12 010.16	378.32
		Domingo Arenas	25.00	25.00	1.04	26.00	12 015.00	312.39
		General Felipe Ángeles	18.00	18.00	1.13	20.34	10 600.79	215.62
		Guadalupe Victoria	150.00	150.00	1.85	277.50	9 134.41	2 534.80
		Huaquechula	213.00	213.00	1.05	224.10	10 470.33	2 346.40
		Huatlatlauca	15.00	15.00	1.65	24.75	11 808.89	292.27
		Huitziltepec	53.89	53.89	1.80	97.00	12 666.91	1 228.69
		Izúcar de Matamoros	30.00	30.00	2.00	60.00	8 800.00	528.00
		Lafragua	15.00	15.00	1.60	24.00	9 035.00	216.84
		Los Reyes de Juárez	84.00	84.00	1.23	103.32	11 081.69	1 144.96
		Mazapiltepec de Juárez	14.81	14.81	1.40	20.73	13 952.73	289.24
		Mixtla	38.00	38.00	1.11	42.18	12 917.97	544.88
		Molcaxac	148.82	148.82	1.70	252.99	11 768.92	2 977.42
		Palmar de Bravo	289.50	289.50	0.95	275.03	11 341.89	3 119.36
		Quecholac	409.00	409.00	1.00	409.00	11 318.73	4 629.36
		San Andrés Cholula	3.00	3.00	2.20	6.60	12 004.55	79.23
		San Felipe Teotlalcingo	4.00	4.00	1.06	4.24	12 007.08	50.91
		San Jerónimo Tecuanipan	5.00	5.00	1.04	5.20	11 965.38	62.22
		San José Chiapa	115.00	115.00	1.45	166.75	14 000.00	2 334.50
		San Martín Texmelucan	7.25	7.25	1.02	7.40	11 997.30	88.78
		San Matías Tlalancaleca	16.00	16.00	1.03	16.48	12 015.17	198.01
		San Nicolás Buenos Aires	146.21	146.21	1.27	185.69	13 541.49	2 514.52
		San Pedro Cholula	5.00	5.00	1.06	5.30	12 013.21	63.67
		San Salvador El Seco	101.34	101.34	1.43	144.92	13 104.54	1 899.11
		San Salvador El Verde	6.00	6.00	1.05	6.30	12 017.46	75.71
		San Salvador Huixcolotla	51.00	51.00	1.10	56.10	11 050.09	619.91
		Santa Isabel Cholula	54.50	54.50	0.87	47.50	12 629.68	599.91
		Santo Tomás Hueyotlipan	35.45	35.45	1.29	45.73	13 327.79	609.48
		Soltepec	7.21	7.21	1.45	10.45	13 906.22	145.32
		Tecali de Herrera	108.60	108.60	1.00	108.60	9 576.98	1 040.06

Cuadro 6.110 Concentrado nacional por cultivo — Año agrícola 2015-2016

Frijol — Parte 6

Organismo de cuenca	Entidad federativa	Municipio	Superficie sembrada (ha)	Superficie cosechada (ha)	Rendimiento (t/ha)	Producción (t)	P.M.R. ($/t)	Valor de producción (Miles de $)
		Tecamachalco	472.71	472.71	1.80	850.88	12 562.81	10 689.44
		Tepeaca	393.00	393.00	1.00	393.00	9 464.73	3 719.64
		Tepemaxalco	15.50	15.50	1.31	20.33	12 104.28	246.08
		Tepeojuma	22.00	22.00	1.45	32.00	9 375.63	300.02
		Tepexco	36.00	36.00	1.08	39.05	13 844.56	540.63
		Tepexi de Rodríguez	12.00	11.00	1.80	19.80	12 045.45	238.50
		Tepeyahualco de Cuauhtémoc	42.00	42.00	1.80	75.60	12 392.86	936.90
		Tianguismanalco	86.50	86.50	0.84	72.61	11 771.93	854.76
		Tilapa	411.00	411.00	1.03	425.00	12 877.62	5 472.99
		Tlachichuca	20.86	20.86	1.33	27.74	13 881.76	385.08
		Tlahuapan	47.00	47.00	1.06	49.82	12 022.08	598.94
		Tlanepantla	71.81	71.81	1.80	129.26	12 409.95	1 604.11
		Tlapanalá	191.00	191.00	1.04	199.00	13 817.74	2 749.73
		Tochimilco	20.00	20.00	0.80	16.00	12 138.75	194.22
		Tochtepec	185.03	185.03	1.85	342.31	12 428.41	4 254.37
		Xochitlán Todos Santos	538.85	538.85	1.85	996.87	12 028.45	11 990.80
		Zacapala	10.00	10.00	1.70	17.00	11 800.00	200.60
	Tlaxcala		543.63	543.63	1.00	542.26	11 251.58	6 101.28
		Acuamanala de Miguel Hidalgo	7.00	7.00	0.89	6.23	11 306.58	70.44
		Amaxac de Guerrero	14.00	14.00	0.90	12.60	11 109.52	139.98
		Atltzayanca	2.00	2.00	1.20	2.40	8 100.00	19.44
		Chiautempan	14.00	14.00	0.89	12.46	11 028.09	137.41
		Cuapiaxtla	27.00	27.00	1.20	32.40	8 100.00	262.44
		Cuaxomulco	14.00	14.00	0.90	12.60	11 109.52	139.98
		Huamantla	5.00	5.00	1.20	6.00	8 100.00	48.60
		Ixtacuixtla de Mariano Matamoros	23.76	23.76	0.99	23.52	11 500.85	270.50
		La Magdalena Tlaltelulco	7.00	7.00	0.90	6.30	11 219.05	70.68
		Natívitas	39.60	39.60	1.02	40.39	11 700.67	472.59
		Panotla	67.00	67.00	1.01	67.67	11 599.97	784.97
		Papalotla de Xicohténcatl	5.00	5.00	0.99	4.95	11 698.99	57.91
		San Francisco Tetlanohcan	6.00	6.00	0.90	5.40	11 198.15	60.47

Frijol Parte 7

Organismo de cuenca	Entidad federativa	Municipio	Superficie sembrada (ha)	Superficie cosechada (ha)	Rendimiento (t/ha)	Producción (t)	P.M.R. ($/t)	Valor de producción (Miles de $)
		San Jerónimo Zacualpan	6.00	6.00	0.99	5.94	11 649.83	69.20
		San Juan Huactzinco	6.00	6.00	0.99	5.94	11 242.42	66.78
		San Lorenzo Axocomanitla	5.00	5.00	1.00	5.00	11 650.00	58.25
		San Lucas Tecopilco	40.00	40.00	1.00	40.00	10 994.00	439.76
		San Pablo del Monte	8.00	8.00	0.99	7.92	11 699.49	92.66
		Santa Ana Nopalucan	2.30	2.30	0.99	2.28	11 684.21	26.64
		Santa Apolonia Teacalco	2.97	2.97	0.99	2.94	11 700.68	34.40
		Santa Catarina Ayometla	6.00	6.00	0.89	5.34	11 198.50	59.80
		Santa Cruz Quilehtla	6.00	6.00	0.89	5.34	11 198.50	59.80
		Santa Isabel Xiloxoxtla	4.00	4.00	0.89	3.56	11 598.31	41.29
		Tenancingo	7.00	7.00	0.89	6.23	11 598.72	72.26
		Tepetitla de Lardizábal	82.00	82.00	1.01	82.82	11 699.95	968.99
		Tepeyanco	9.00	9.00	0.99	8.91	11 699.21	104.24
		Tetlatlahuca	29.00	29.00	0.99	28.71	11 749.56	337.33
		Tlaxcala	51.00	51.00	1.02	52.02	11 649.94	606.03
		Totolac	9.00	9.00	1.00	9.00	11 700.00	105.30
		Xaltocan	16.00	16.00	0.99	15.84	11 119.32	176.13
		Xicohtzinco	5.00	5.00	0.89	4.45	11 600.00	51.62
		Yauhquemehcan	8.00	8.00	0.90	7.20	11 050.00	79.56
		Zacatelco	10.00	10.00	0.99	9.90	11 700.00	115.83
IX Golfo Norte			3 751.43	3 733.43	25.57	95 460.49	10 319.80	985 133.21
	Hidalgo		2 305.00	2 305.00	40.69	93 779.30	10 337.09	969 405.21
		Atotonilco El Grande	18.00	18.00	39.70	714.60	12 517.44	8 944.96
		Huasca de Ocampo	49.00	49.00	36.00	1 764.00	12 978.11	22 893.39
		Huichapan	1 156.00	1 156.00	63.68	73 609.64	10 291.42	757 547.78
		Nopala de Villagrán	520.00	520.00	27.00	14 040.00	10 100.00	141 804.00
		Tecozautla	562.00	562.00	6.50	3 651.06	10 466.85	38 215.08
	Querétaro de Arteaga		517.65	517.65	1.79	924.41	7 282.65	6 732.15
		Amealco de Bonfil	95.00	95.00	1.12	106.40	7 412.22	788.66
		Cadereyta de Montes	75.00	75.00	1.59	119.25	7 127.55	849.96
		Colón	15.00	15.00	1.85	27.75	7 400.00	205.35
		Ezequiel Montes	35.00	35.00	1.60	56.00	7 260.00	406.56
		Pedro Escobedo	82.51	82.51	2.05	169.15	7 970.38	1 348.19

Cuadro 6.110 Concentrado nacional por cultivo — Año agrícola 2015-2016

Frijol — Parte 8

Organismo de cuenca	Entidad federativa	Municipio	Superficie sembrada (ha)	Superficie cosechada (ha)	Rendimiento (t/ha)	Producción (t)	P.M.R. ($/t)	Valor de producción (Miles de $)
		San Juan del Río	56.14	56.14	2.42	135.86	6 849.92	930.63
		Tequisquiapan	54.00	54.00	2.40	129.60	6 900.00	894.24
		Tolimán	105.00	105.00	1.72	180.40	7 253.66	1 308.56
	San Luis Potosí		280.00	280.00	1.24	346.57	12 374.35	4 288.58
		Armadillo de Los Infante	34.00	34.00	1.68	57.12	13 903.89	794.19
		Cárdenas	85.00	85.00	0.60	51.00	8 900.00	453.90
		Ciudad Fernández	24.81	24.81	1.08	26.69	12 623.83	336.93
		Rayón	4.00	4.00	0.79	3.16	9 800.63	30.97
		Rioverde	20.19	20.19	1.05	21.29	10 363.55	220.64
		San Ciro de Acosta	15.00	15.00	1.10	16.50	12 000.00	198.00
		Santa María del Río	71.00	71.00	1.71	121.41	13 632.32	1 655.10
		Tierra Nueva	26.00	26.00	1.90	49.40	12 122.47	598.85
	Tamaulipas		648.78	630.78	0.65	410.21	11 475.27	4 707.27
		El Mante	2.78	2.78	0.72	2.00	9 005.00	18.01
		Hidalgo	89.00	89.00	1.46	130.16	11 909.88	1 550.19
		Llera	50.00	50.00	0.80	40.00	9 800.00	392.00
		Padilla	457.00	439.00	0.41	178.35	11 542.47	2 058.60
		Villagrán	40.00	40.00	1.34	53.60	11 820.34	633.57
		Xicoténcatl	10.00	10.00	0.61	6.10	9 000.00	54.90
V Pacífico Sur			4 939.56	4 934.56	0.86	4 230.69	10 364.32	43 848.24
	Guerrero		3 303.00	3 298.00	0.82	2 703.10	10 651.12	28 791.05
		Acapulco de Juárez	181.00	181.00	0.82	148.19	13 150.48	1 948.77
		Atoyac de Álvarez	189.49	189.49	0.74	140.22	10 624.38	1 489.75
		Ayutla de Los Libres	270.00	270.00	0.87	234.90	11 584.16	2 721.12
		Benito Juárez	144.81	144.81	0.72	104.26	10 614.81	1 106.70
		Chilpancingo de Los Bravo	76.00	76.00	0.85	64.60	11 550.77	746.18
		Copala	15.99	15.99	0.85	13.59	8 000.74	108.73
		Coyuca de Benítez	222.00	222.00	0.72	159.84	10 633.45	1 699.65
		Cuajinicuilapa	18.00	18.00	0.76	13.68	11 649.85	159.37
		Cuautepec	39.88	39.88	0.84	33.50	7 899.70	264.64
		Florencio Villarreal	24.36	24.36	0.86	20.95	7 993.79	167.47
		Igualapa	110.00	110.00	0.86	94.60	11 856.87	1 121.66
		Malinaltepec	3.00	3.00	0.50	1.50	14 686.67	22.03
		Mochitlán	55.00	50.00	0.74	37.00	10 975.95	406.11
		Ometepec	195.00	195.00	0.83	161.85	11 514.30	1 863.59

Frijol Parte 9

Organismo de cuenca	Entidad federativa	Municipio	Superficie sembrada (ha)	Superficie cosechada (ha)	Rendimiento (t/ha)	Producción (t)	P.M.R. ($/t)	Valor de producción (Miles de $)
		Petatlán	340.00	340.00	0.73	248.20	7 775.58	1 929.90
		Quechultenango	87.00	87.00	0.75	65.25	11 701.30	763.51
		San Luis Acatlán	418.00	418.00	0.84	351.12	11 922.33	4 186.17
		San Marcos	84.78	84.78	0.84	71.53	10 949.81	783.24
		Tecoanapa	239.99	239.99	0.87	208.79	11 569.71	2 415.64
		Técpan de Galeana	355.70	355.70	0.96	341.47	8 190.65	2 796.86
		Tlacoachistlahuaca	203.00	203.00	0.82	166.46	11 549.38	1 922.51
		Zihuatanejo de Azueta	30.00	30.00	0.72	21.60	7 752.31	167.45
	Oaxaca		1 636.56	1 636.56	0.93	1 527.59	9 856.83	15 057.19
		Ánimas Trujano	4.00	4.00	0.96	3.84	9 309.90	35.75
		Asunción Tlacolulita	82.00	82.00	0.96	78.72	10 807.67	850.78
		Ayoquezco de Aldama	26.50	26.50	0.86	22.91	9 599.74	219.93
		Ciénega de Zimatlán	13.00	13.00	0.83	10.79	9 858.20	106.37
		Cuilápam de Guerrero	4.15	4.15	1.03	4.26	9 509.39	40.51
		Heroica Ciudad de Ejutla de Crespo	127.00	127.00	0.86	109.81	9 887.35	1 085.73
		La Compañía	10.50	10.50	0.85	8.93	9 903.70	88.44
		La Reforma	18.50	18.50	0.96	17.76	14 399.77	255.74
		Magdalena Tequisistlán	38.96	38.96	0.96	37.40	10 987.97	410.95
		Magdalena Zahuatlán	13.00	13.00	1.50	19.50	9 800.00	191.10
		Nazareno Etla	2.75	2.75	0.95	2.61	9 287.36	24.24
		Ocotlán de Morelos	26.25	26.25	0.92	24.17	9 563.92	231.16
		Reyes Etla	4.75	4.75	0.86	4.08	9 693.63	39.55
		San Agustín Amatengo	36.50	36.50	0.85	31.17	10 030.16	312.64
		San Agustín de Las Juntas	3.70	3.70	0.97	3.59	9 554.32	34.30
		San Andrés Ixtlahuaca	2.50	2.50	0.97	2.43	8 880.66	21.58
		San Andrés Zautla	6.95	6.95	0.91	6.32	9 452.53	59.74
		San Antonino Castillo Velasco	23.25	23.25	0.89	20.64	9 499.03	196.06
		San Baltazar Chichicápam	11.70	11.70	0.88	10.34	9 397.49	97.17
		San Bartolo Coyotepec	9.25	9.25	0.92	8.51	9 031.73	76.86

Frijol Parte 10

Organismo de cuenca	Entidad federativa	Municipio	Superficie sembrada (ha)	Superficie cosechada (ha)	Rendimiento (t/ha)	Producción (t)	P.M.R. ($/t)	Valor de producción (Miles de $)
		San Bernardo Mixtepec	17.50	17.50	0.93	16.28	8 811.43	143.45
		San Blas Atempa	0.69	0.69	0.68	0.47	9 000.00	4.23
		San Dionisio Ocotepec	12.50	12.50	0.86	10.78	9 491.65	102.32
		San Felipe Tejalápam	3.70	3.70	0.96	3.55	8 878.87	31.52
		San Francisco Chindúa	65.00	65.00	1.01	65.65	9 700.08	636.81
		San Francisco Jaltepetongo	13.00	13.00	1.12	14.56	9 850.27	143.42
		San Francisco Lachigoló	4.50	4.50	0.95	4.28	9 144.86	39.14
		San Francisco Telixtlahuaca	3.30	3.30	0.92	3.04	9 108.55	27.69
		San Jerónimo Tlacochahuaya	20.50	20.50	0.92	18.86	8 940.62	168.62
		San José del Progreso	9.30	9.30	0.87	8.08	9 158.42	74.00
		San Juan Bautista Cuicatlán	87.00	87.00	1.19	103.83	12 403.45	1 287.85
		San Juan Bautista Guelache	2.90	2.90	0.88	2.55	8 705.88	22.20
		San Juan Bautista Jayacatlán	19.40	19.40	0.88	17.09	9 008.78	153.96
		San Juan Sayultepec	75.00	75.00	1.19	89.25	9 950.03	888.04
		San Lorenzo Cacaotepec	3.50	3.50	0.94	3.29	9 300.91	30.60
		San Mateo Etlatongo	21.00	21.00	0.99	20.74	10 169.24	210.91
		San Miguel Ejutla	21.75	21.75	0.85	18.56	9 868.00	183.15
		San Miguel Mixtepec	46.80	46.80	0.89	41.59	9 468.86	393.81
		San Miguel Peras	4.50	4.50	0.86	3.85	9 337.66	35.95
		San Miguel Tecomatlán	15.00	15.00	1.22	18.30	9 850.27	180.26
		San Pablo Etla	1.25	1.25	0.97	1.21	9 223.14	11.16
		San Pablo Huitzo	18.50	18.50	0.94	17.41	9 401.49	163.68
		San Pablo Huixtepec	53.50	53.50	0.96	51.11	9 516.73	486.40
		San Pedro Apóstol	4.50	4.50	0.89	4.02	9 452.74	38.00
		San Pedro Ixtlahuaca	7.00	7.00	0.97	6.79	9 335.79	63.39
		San Pedro Mártir	1.10	1.10	0.96	1.06	8 830.19	9.36
		San Sebastián Abasolo	22.80	22.80	0.88	20.06	9 008.47	180.71
		San Sebastián Teitipac	5.50	5.50	0.71	3.91	10 777.49	42.14
		Santa Ana Tlapacoyan	47.75	47.75	0.93	44.23	8 754.69	387.22

Frijol Parte 11

Organismo de cuenca	Entidad federativa	Municipio	Superficie sembrada (ha)	Superficie cosechada (ha)	Rendimiento (t/ha)	Producción (t)	P.M.R. ($/t)	Valor de producción (Miles de $)
		Santa Ana Zegache	12.83	12.83	0.89	11.46	9 136.13	104.70
		Santa Catarina Minas	0.85	0.85	0.86	0.73	8 986.30	6.56
		Santa Catarina Quiané	11.87	11.87	0.95	11.32	9 203.18	104.18
		Santa Cruz Mixtepec	48.00	48.00	0.92	44.16	8 778.08	387.64
		Santa Cruz Papalutla	5.00	5.00	0.73	3.65	10 687.67	39.01
		Santa Gertrudis	36.20	36.20	0.96	34.92	9 203.32	321.38
		Santa Inés del Monte	3.35	3.35	0.87	2.93	9 477.82	27.77
		Santa Inés Yatzeche	9.50	9.50	0.97	9.22	8 776.57	80.92
		Santa María Atzompa	5.25	5.25	0.97	5.09	9 204.32	46.85
		Santa María Coyotepec	2.50	2.50	0.95	2.38	9 525.21	22.67
		Santa María del Tule	3.30	3.30	0.94	3.10	9 606.45	29.78
		Santa María Guelacé	6.00	6.00	0.84	5.04	9 285.71	46.80
		Santa María Jalapa del Marqués	62.38	62.38	0.67	41.79	9 226.13	385.56
		Santa María Mixtequilla	12.86	12.86	0.69	8.87	9 113.87	80.84
		Santa María Zoquitlán	35.75	35.75	0.92	32.89	8 944.36	294.18
		Santiago Apóstol	4.05	4.05	0.87	3.52	9 340.91	32.88
		Santiago Laollaga	8.00	8.00	0.67	5.36	9 216.42	49.40
		Santiago Suchilquitongo	15.50	15.50	0.93	14.43	9 064.45	130.80
		Santiago Tillo	53.50	53.50	0.86	46.01	9 950.01	457.80
		Santo Domingo Tehuantepec	18.92	18.92	0.68	12.87	9 483.29	122.05
		Santo Domingo Tomaltepec	2.65	2.65	0.85	2.25	9 826.67	22.11
		Santo Tomás Mazaltepec	4.25	4.25	0.97	4.12	9 223.30	38.00
		Soledad Etla	5.60	5.60	0.89	4.98	9 347.39	46.55
		Taniche	11.55	11.55	0.80	9.24	9 958.87	92.02
		Tlacolula de Matamoros	13.00	13.00	0.87	11.31	9 051.28	102.37
		Tlalixtac de Cabrera	2.90	2.90	0.93	2.70	8 881.48	23.98
		Trinidad Zaachila	6.75	6.75	0.91	6.13	9 194.13	56.36
		Villa de Etla	2.75	2.75	0.95	2.61	8 808.43	22.99
		Villa de Zaachila	28.75	28.75	0.91	26.13	9 464.22	247.30
		Yaxe	15.80	15.80	0.87	13.80	9 601.45	132.50
		Zimatlán de Álvarez	113.00	113.00	0.91	102.40	9 596.19	982.65

Cuadro 6.110 Concentrado nacional por cultivo — Año agrícola 2015-2016

Frijol — Parte 12

Organismo de cuenca	Entidad federativa	Municipio	Superficie sembrada (ha)	Superficie cosechada (ha)	Rendimiento (t/ha)	Producción (t)	P.M.R. ($/t)	Valor de producción (Miles de $)
VI Río Bravo			9 734.23	9 734.23	1.87	18 180.39	12 683.57	230 592.17
	Chihuahua		9 270.73	9 270.73	1.90	17 634.77	12 913.44	227 725.51
		Ahumada	2 500.00	2 500.00	2.15	5 375.00	12 827.91	68 950.02
		Aldama	184.00	184.00	1.70	312.80	13 000.00	4 066.40
		Allende	23.00	23.00	1.65	37.95	11 000.00	417.45
		Ascensión	620.00	620.00	1.90	1 178.00	14 000.00	16 492.00
		Bachíniva	317.00	317.00	1.80	570.60	11 456.13	6 536.87
		Buenaventura	367.55	367.55	1.75	643.21	13 000.05	8 361.76
		Casas Grandes	740.00	740.00	1.50	1 110.00	14 000.00	15 540.00
		Chihuahua	250.00	250.00	1.95	487.50	13 000.00	6 337.50
		Coronado	9.51	9.51	1.00	9.51	12 000.00	114.12
		Cuauhtémoc	85.00	85.00	1.00	85.00	11 015.53	936.32
		Cusihuiriachi	47.00	47.00	2.00	94.00	11 456.17	1 076.88
		Galeana	104.67	104.67	1.80	188.41	12 999.73	2 449.28
		Hidalgo del Parral	17.00	17.00	1.40	23.80	14 000.00	333.20
		Janos	380.00	380.00	1.90	722.00	14 000.00	10 108.00
		Jiménez	8.00	8.00	1.10	8.80	12 000.00	105.60
		Matamoros	4.00	4.00	1.65	6.60	10 500.00	69.30
		Namiquipa	1 465.00	1 465.00	2.10	3 070.15	10 771.64	33 070.56
		Nuevo Casas Grandes	927.00	927.00	2.00	1 854.00	14 000.00	25 956.00
		Ojinaga	1 222.00	1 222.00	1.52	1 857.44	14 430.75	26 804.25
	Coahuila de Zaragoza		101.50	101.50	1.12	113.77	9 729.81	1 106.96
		Morelos	5.50	5.50	0.81	4.46	9 488.79	42.32
		Nadadores	4.00	4.00	1.12	4.48	10 100.45	45.25
		Ocampo	19.00	19.00	1.17	22.23	9 600.09	213.41
		Ramos Arizpe	45.00	45.00	1.12	50.40	9 475.00	477.54
		San Buenaventura	28.00	28.00	1.15	32.20	10 200.00	328.44
	Nuevo León		285.00	285.00	1.40	398.25	3 778.78	1 504.90
		Anáhuac	40.00	40.00	0.95	38.00	12 000.00	456.00
		Aramberri	50.00	50.00	1.16	58.00	12 300.00	713.40
		Galeana	195.00	195.00	1.55	302.25	1 110.01	335.50
	Tamaulipas		77.00	77.00	0.44	33.60	7 583.33	254.80
		Río Bravo	77.00	77.00	0.44	33.60	7 583.33	254.80
VII Cuencas Centrales del Norte			26 462.68	26 422.68	2.16	57 065.93	9 394.21	536 089.06
	Coahuila de Zaragoza		129.11	129.11	1.17	150.61	7 328.13	1 103.69

Frijol Parte 13

Organismo de cuenca	Entidad federativa	Municipio	Superficie sembrada (ha)	Superficie cosechada (ha)	Rendimiento (t/ha)	Producción (t)	P.M.R. ($/t)	Valor de producción (Miles de $)
		Matamoros	3.30	3.30	0.77	2.54	9 003.94	22.87
		San Pedro	60.44	60.44	1.25	75.55	5 081.93	383.94
		Sierra Mojada	60.00	60.00	1.12	67.20	9 500.00	638.40
		Torreón	5.37	5.37	0.99	5.32	10 992.48	58.48
	Durango		133.10	133.10	1.22	162.63	11 612.31	1 888.51
		Peñón Blanco	60.00	60.00	1.00	60.00	11 710.00	702.60
		Santa Clara	71.00	71.00	1.41	100.11	11 544.00	1 155.67
		Tlahualilo	2.10	2.10	1.20	2.52	12 000.00	30.24
	San Luis Potosí		1 341.00	1 341.00	1.97	2 635.75	10 096.03	26 610.62
		Ahualulco	32.00	32.00	1.87	59.84	14 564.34	871.53
		Cedral	17.50	17.50	2.05	35.88	9 098.66	326.46
		Cerro de San Pedro	2.50	2.50	1.72	4.30	13 751.16	59.13
		Charcas	15.00	15.00	2.00	30.00	8 950.00	268.50
		Mexquitic de Carmona	103.00	103.00	2.01	207.03	14 268.03	2 953.91
		Moctezuma	31.00	31.00	1.97	61.07	14 374.65	877.86
		San Luis Potosí	110.00	110.00	1.96	215.60	12 000.42	2 587.29
		Soledad de Graciano Sánchez	21.00	21.00	1.94	40.74	11 119.78	453.02
		Vanegas	11.00	11.00	2.30	25.30	8 927.27	225.86
		Venado	105.00	105.00	2.15	225.75	8 970.01	2 024.98
		Villa de Arista	27.00	27.00	1.92	51.84	12 636.19	655.06
		Villa de Arriaga	68.00	68.00	1.68	114.24	13 347.08	1 524.77
		Villa de Guadalupe	4.00	4.00	2.10	8.40	9 050.00	76.02
		Villa de Ramos	558.00	558.00	1.98	1 104.84	6 911.68	7 636.30
		Villa de Reyes	208.00	208.00	1.90	395.20	13 593.40	5 372.11
		Villa Hidalgo	28.00	28.00	1.99	55.72	12 523.69	697.82
	Zacatecas		24 859.47	24 819.47	2.18	54 116.94	9 359.11	506 486.24
		Calera	1 190.00	1 150.00	1.97	2 265.50	7 933.30	17 972.89
		Cañitas de Felipe Pescador	501.00	501.00	2.17	1 087.17	9 352.83	10 168.12
		Fresnillo	7 148.69	7 148.69	2.40	17 156.86	9 150.35	156 991.24
		General Enrique Estrada	160.00	160.00	1.78	284.80	7 252.21	2 065.43
		General Pánfilo Natera	1 505.00	1 505.00	2.57	3 867.85	11 669.93	45 137.54
		Guadalupe	4 160.00	4 160.00	1.94	8 070.40	8 091.89	65 304.79
		Juan Aldama	75.00	75.00	2.14	160.50	10 644.86	1 708.50
		Loreto	210.00	210.00	2.45	514.50	11 457.36	5 894.81
		Morelos	785.00	785.00	1.81	1 420.85	7 764.17	11 031.72

Frijol Parte 14

Organismo de cuenca	Entidad federativa	Municipio	Superficie sembrada (ha)	Superficie cosechada (ha)	Rendimiento (t/ha)	Producción (t)	P.M.R. ($/t)	Valor de producción (Miles de $)
		Noria de Ángeles	505.00	505.00	2.27	1 146.35	11 411.19	13 081.22
		Pánuco	1 396.00	1 396.00	1.89	2 638.44	7 235.94	19 091.59
		Pinos	1 683.00	1 683.00	2.50	4 207.50	13 271.08	55 838.07
		Sain Alto	98.78	98.78	1.42	140.27	9 999.86	1 402.68
		Trancoso	560.00	560.00	1.75	980.00	8 174.89	8 011.39
		Vetagrande	157.00	157.00	1.90	298.30	7 326.52	2 185.50
		Villa de Cos	2 625.00	2 625.00	1.96	5 145.00	7 255.01	37 327.03
		Villa González Ortega	335.00	335.00	2.50	837.50	12 543.77	10 505.41
		Villa Hidalgo	785.00	785.00	2.59	2 033.15	14 328.06	29 131.10
		Zacatecas	980.00	980.00	1.90	1 862.00	7 323.96	13 637.21
VIII Lerma-Santiago-Pacífico			17 735.49	15 976.39	6.09	97 298.27	11 740.40	1 142 320.21
	Aguascalientes		842.49	842.49	2.00	1 688.29	6 320.17	10 670.28
		Asientos	355.00	355.00	1.86	660.30	6 500.00	4 291.95
		Cosío	330.00	330.00	1.96	646.80	6 196.75	4 008.06
		El Llano	10.00	10.00	2.20	22.00	5 500.00	121.00
		Jesús María	14.00	14.00	2.24	31.36	5 000.00	156.80
		Pabellón de Arteaga	27.20	27.20	2.84	77.25	6 877.54	531.29
		Rincón de Romos	45.82	45.82	2.11	96.68	5 082.75	491.40
		San Francisco de Los Romo	2.00	2.00	2.40	4.80	5 000.00	24.00
		Tepezalá	58.47	58.47	2.55	149.10	7 013.95	1 045.78
	Colima		16.00	16.00	0.75	12.00	7 250.00	87.00
		Manzanillo	16.00	16.00	0.75	12.00	7 250.00	87.00
	Estado de México		25.00	25.00	0.68	17.00	15 513.53	263.73
		Ixtlahuaca	25.00	25.00	0.68	17.00	15 513.53	263.73
	Guanajuato		7 157.83	7 018.83	2.26	15 837.45	10 823.16	171 411.19
		Apaseo El Alto	540.50	540.50	2.25	1 216.13	9 462.59	11 507.74
		Apaseo El Grande	123.62	123.62	2.40	296.69	9 170.08	2 720.67
		Comonfort	8.67	8.67	1.72	14.91	7 600.94	113.33
		Cuerámaro	8.00	8.00	2.21	17.68	9 799.77	173.26
		Doctor Mora	220.00	220.00	2.65	583.00	10 159.13	5 922.77
		Dolores Hidalgo Cuna de la Independencia Nacional	940.00	940.00	2.14	2 011.60	12 879.23	25 907.86
		Jerécuaro	31.00	6.00	2.15	12.90	9 000.00	116.10
		León	74.00	35.00	1.63	57.05	10 864.33	619.81
		Pénjamo	28.21	28.21	2.16	60.93	9 800.59	597.15
		Purísima del Rincón	19.00	19.00	2.40	45.60	10 500.00	478.80

Frijol Parte 15

Organismo de cuenca	Entidad federativa	Municipio	Superficie sembrada (ha)	Superficie cosechada (ha)	Rendimiento (t/ha)	Producción (t)	P.M.R. ($/t)	Valor de producción (Miles de $)
		Romita	45.00	45.00	2.03	91.35	11 718.99	1 070.53
		Salvatierra	919.81	919.81	2.12	1 953.20	8 711.31	17 014.93
		San Diego de La Unión	360.00	345.00	2.17	748.65	12 424.47	9 301.58
		San Felipe	1 900.00	1 900.00	2.13	4 047.00	11 581.16	46 868.95
		San José Iturbide	440.00	440.00	2.72	1 196.80	10 934.68	13 086.63
		San Luis de La Paz	875.00	875.00	2.54	2 222.50	10 527.81	23 398.06
		San Miguel de Allende	60.35	60.35	2.89	174.41	10 283.30	1 793.51
		Santa Cruz de Juventino Rosas	211.17	151.17	2.00	302.34	9 099.99	2 751.29
		Silao de La Victoria	14.15	14.15	2.00	28.30	9 200.00	260.36
		Tarimoro	221.23	221.23	2.19	483.55	8 939.47	4 322.68
		Valle de Santiago	115.64	115.64	2.31	267.13	12 452.29	3 326.38
		Villagrán	2.48	2.48	2.31	5.73	10 261.78	58.80
	Jalisco		1 442.56	1 442.56	26.75	38 593.63	13 053.62	503 786.68
		Amacueca	52.00	52.00	9.64	501.34	13 778.09	6 907.51
		Atoyac	18.00	18.00	1.46	26.28	13 850.08	363.98
		Autlán de Navarro	10.00	10.00	8.00	80.00	16 400.00	1 312.00
		Casimiro Castillo	2.00	2.00	15.36	30.72	14 300.13	439.30
		Cuautitlán de García Barragán	101.00	101.00	18.00	1 818.00	15 691.74	28 527.58
		Encarnación de Díaz	104.00	104.00	22.00	2 288.00	13 762.95	31 489.63
		Guachinango	7.00	7.00	2.50	17.50	21 410.86	374.69
		Hostotipaquillo	10.00	10.00	1.12	11.20	16 558.04	185.45
		Jocotepec	26.00	26.00	148.12	3 851.00	9 160.56	35 277.32
		Lagos de Moreno	208.00	208.00	18.49	3 845.92	13 090.00	50 343.09
		Mexticacán	30.00	30.00	1.20	36.00	14 665.56	527.96
		Puerto Vallarta	217.58	217.58	51.24	11 148.80	14 186.31	158 160.32
		San Gabriel	14.00	14.00	112.00	1 568.00	12 000.00	18 816.00
		San Sebastián del Oeste	80.00	80.00	14.00	1 120.00	21 825.22	24 444.25
		Sayula	216.00	216.00	6.07	1 311.01	12 304.77	16 131.68
		Tamazula de Gordiano	39.00	39.00	10.00	390.00	18 510.77	7 219.20
		Techaluta de Montenegro	42.28	42.28	8.80	371.88	11 478.35	4 268.57
		Teocuitatlán de Corona	24.00	24.00	4.85	116.40	13 621.22	1 585.51
		Tolimán	35.00	35.00	76.34	2 672.00	12 953.01	34 610.44
		Tonila	4.00	4.00	97.98	391.92	6 500.00	2 547.48

Cuadro 6.110 Concentrado nacional por cultivo — Año agrícola 2015-2016

Frijol — Parte 16

Organismo de cuenca	Entidad federativa	Municipio	Superficie sembrada (ha)	Superficie cosechada (ha)	Rendimiento (t/ha)	Producción (t)	P.M.R. ($/t)	Valor de producción (Miles de $)
		Tuxpan	1.00	1.00	12.60	12.60	8 000.00	100.80
		Villa Hidalgo	13.00	13.00	90.32	1 174.16	13 900.00	16 320.82
		Villa Purificación	92.70	92.70	4.80	444.96	16 423.52	7 307.81
		Zacoalco de Torres	78.00	78.00	32.81	2 558.84	13 760.34	35 210.50
		Zapotiltic	18.00	18.00	155.95	2 807.10	7 593.17	21 314.79
	Michoacán de Ocampo		1 492.34	1 491.34	22.32	33 282.61	10 291.47	342 526.90
		Aguililla	7.50	7.50	21.51	161.33	7 999.75	1 290.60
		Aquila	90.00	90.00	11.20	1 008.00	9 000.00	9 072.00
		Briseñas	20.70	20.70	17.37	359.50	11 976.61	4 305.59
		Chavinda	45.94	45.94	41.66	1 913.69	11 101.01	21 243.89
		Coahuayana	10.00	10.00	20.00	200.00	9 000.00	1 800.00
		Coalcomán de Vázquez Pallares	125.00	125.00	22.00	2 750.00	9 000.00	24 750.00
		Cojumatlán de Régules	41.00	41.00	9.95	407.90	13 151.85	5 364.64
		Contepec	33.23	33.23	16.22	539.00	12 068.44	6 504.89
		Ecuandureo	91.94	91.94	19.60	1 801.67	10 172.66	18 327.77
		Epitacio Huerta	9.00	9.00	8.90	80.10	12 064.79	966.39
		Ixtlán	100.02	99.02	17.73	1 755.28	11 711.80	20 557.49
		Jacona	81.21	81.21	33.07	2 685.49	10 362.06	27 827.22
		Maravatío	136.28	136.28	16.36	2 229.60	11 915.95	26 567.80
		Pajacuarán	72.11	72.11	11.69	842.83	9 953.96	8 389.50
		Panindícuaro	62.00	62.00	20.90	1 296.00	10 224.07	13 250.40
		Santa Ana Maya	12.00	12.00	4.87	58.44	6 000.00	350.64
		Senguio	57.63	57.63	4.68	269.54	11 346.22	3 058.26
		Tangamandapio	45.00	45.00	55.50	2 497.50	8 533.33	21 311.99
		Tanhuato	35.00	35.00	19.00	665.00	13 428.57	8 930.00
		Tarímbaro	10.00	10.00	10.00	100.00	11 200.00	1 120.00
		Tlalpujahua	36.00	36.00	3.59	129.24	10 908.39	1 409.80
		Tzintzuntzan	15.95	15.95	25.00	398.75	14 135.90	5 636.69
		Venustiano Carranza	30.71	30.71	13.31	408.87	9 679.02	3 957.46
		Villamar	46.98	46.98	37.19	1 747.02	9 616.21	16 799.71
		Vista Hermosa	12.15	12.15	22.08	268.23	14 197.78	3 808.27
		Yurécuaro	40.00	40.00	16.00	640.00	13 000.00	8 320.00
		Zamora	224.99	224.99	35.87	8 069.63	9 617.03	77 605.90
	Nayarit		5 172.34	3 553.24	1.02	3 613.30	11 546.92	41 722.47
		Ahuacatlán	12.00	12.00	1.10	13.20	14 416.67	190.30

Frijol Parte 17

Organismo de cuenca	Entidad federativa	Municipio	Superficie sembrada (ha)	Superficie cosechada (ha)	Rendimiento (t/ha)	Producción (t)	P.M.R. ($/t)	Valor de producción (Miles de $)
		Compostela	3 383.00	2 621.40	1.01	2 647.61	11 067.17	29 301.54
		Ixtlán del Río	3.50	3.50	0.92	3.22	14 500.00	46.69
		San Blas	1 689.80	832.30	1.04	865.59	12 893.64	11 160.61
		Santa María del Oro	10.00	10.00	0.89	8.90	12 689.89	112.94
		Tepic	74.04	74.04	1.01	74.78	12 174.24	910.39
	Querétaro de Arteaga		92.00	92.00	1.75	160.60	7 286.80	1 170.26
		Corregidora	34.00	34.00	2.30	78.20	7 323.53	572.70
		El Marqués	47.00	47.00	1.40	65.80	7 250.00	477.05
		Huimilpan	6.00	6.00	1.60	9.60	7 150.00	68.64
		Querétaro	5.00	5.00	1.40	7.00	7 410.00	51.87
	Zacatecas		1 494.93	1 494.93	2.74	4 093.39	17 267.28	70 681.70
		Apulco	22.00	22.00	1.42	31.24	14 818.18	462.92
		Cuauhtémoc	234.00	234.00	1.86	435.24	11 869.36	5 166.02
		Huanusco	6.42	6.42	1.45	9.31	11 776.58	109.64
		Jerez	15.00	15.00	2.64	39.60	14 700.00	582.12
		Luis Moya	378.00	378.00	2.22	839.16	11 431.31	9 592.70
		Nochistlán de Mejía	15.00	15.00	1.32	19.80	15 066.67	298.32
		Ojocaliente	535.00	535.00	2.24	1 198.40	12 270.99	14 705.55
		Villa García	240.00	240.00	1.68	403.20	13 888.57	5 599.87
		Villanueva	49.51	49.51	22.57	1 117.44	30 573.95	34 164.56
X Golfo Centro			3 175.68	3 175.68	1.35	4 274.93	12 140.74	51 900.83
	Oaxaca		228.75	228.75	0.95	217.34	11 752.88	2 554.37
		San Antonio Nanahuatípam	6.00	6.00	0.83	4.98	12 670.68	63.10
		San Juan Bautista Atatlahuca	16.25	16.25	0.87	14.07	8 872.78	124.84
		San Juan de Los Cués	4.00	4.00	0.86	3.44	12 924.42	44.46
		San Martín Toxpalan	29.00	29.00	1.00	29.01	11 915.55	345.67
		Santa María Tecomavaca	34.50	34.50	0.98	33.65	11 584.84	389.83
		Santiago Nacaltepec	45.00	45.00	0.88	39.71	11 642.41	462.32
		Teotitlán de Flores Magón	71.00	71.00	0.94	66.69	12 138.25	809.50
		Valerio Trujano	23.00	23.00	1.12	25.79	12 200.47	314.65
	Puebla		1 712.06	1 712.06	1.29	2 204.38	12 306.89	27 129.06
		Ajalpan	23.00	23.00	0.60	13.80	11 641.30	160.65
		Cañada Morelos	29.30	29.30	1.27	37.21	13 593.93	505.83
		Chapulco	12.00	12.00	0.60	7.20	12 195.83	87.81
		San Antonio Cañada	8.00	8.00	0.78	6.24	12 000.00	74.88

Frijol Parte 18

Organismo de cuenca	Entidad federativa	Municipio	Superficie sembrada (ha)	Superficie cosechada (ha)	Rendimiento (t/ha)	Producción (t)	P.M.R. ($/t)	Valor de producción (Miles de $)
		Santiago Miahuatlán	90.00	90.00	0.78	70.20	11 399.15	800.22
		Tehuacán	661.33	661.33	0.75	496.00	12 172.60	6 037.61
		Tepanco de López	379.81	379.81	1.75	664.67	12 299.95	8 175.41
		Tetela de Ocampo	8.50	8.50	1.04	8.84	12 799.77	113.15
		Tlacotepec de Benito Juárez	448.71	448.71	1.80	807.68	12 406.10	10 020.16
		Yehualtepec	51.41	51.41	1.80	92.54	12 463.15	1 153.34
	Veracruz de Ignacio de la Llave		1 234.87	1 234.87	1.50	1 853.21	11 988.60	22 217.40
		Actopan	29.85	29.85	0.91	27.08	13 831.98	374.57
		Camarón de Tejeda	61.00	61.00	1.30	79.30	13 000.00	1 030.90
		Cotaxtla	574.00	574.00	1.64	941.50	11 842.27	11 149.50
		La Antigua	9.05	9.05	0.94	8.51	12 059.93	102.63
		Manlio Fabio Altamirano	98.27	98.27	1.40	137.59	11 743.88	1 615.84
		Medellín	158.00	158.00	1.27	201.35	12 029.25	2 422.09
		Paso de Ovejas	21.82	21.82	0.89	19.43	13 523.42	262.76
		Puente Nacional	13.64	13.64	1.04	14.21	13 569.32	192.82
		Soledad de Doblado	116.00	116.00	1.64	190.00	11 847.89	2 251.10
		Tierra Blanca	84.00	84.00	1.42	119.36	12 345.68	1 473.58
		Tlalixcoyan	62.85	62.85	1.73	108.56	11 546.70	1 253.51
		Ursulo Galván	6.39	6.39	0.99	6.32	13 939.87	88.10
XI Frontera Sur			782.55	781.55	0.77	598.36	11 040.41	6 606.14
	Chiapas		782.55	781.55	0.77	598.36	11 040.41	6 606.14
		Cintalapa	328.00	328.00	0.58	190.24	9 250.00	1 759.72
		Frontera Comalapa	13.55	13.55	0.84	11.38	11 501.76	130.89
		La Concordia	189.00	189.00	1.02	192.78	13 449.99	2 592.89
		La Trinitaria	212.00	212.00	0.82	173.84	10 329.50	1 795.68
		Villa Corzo	27.00	27.00	0.76	20.52	10 565.30	216.80
		Villaflores	13.00	12.00	0.80	9.60	11 475.00	110.16
XII Península de Yucatán			460.70	460.70	1.13	522.34	5 915.78	3 090.05
	Quintana Roo		10.00	10.00	1.20	12.00	12 000.00	144.00
		Bacalar	10.00	10.00	1.20	12.00	12 000.00	144.00
	Yucatán		450.70	450.70	1.13	510.34	5 772.72	2 946.05
		Dzán	30.00	30.00	3.00	90.00	3 350.00	301.50
		Halachó	2.00	2.00	0.82	1.64	8 054.88	13.21
		Tizimín	418.70	418.70	1.00	418.70	6 284.55	2 631.34
XIII Aguas del Valle de México			1 816.34	1 815.34	34.95	63 443.21	8 208.46	520 770.80

Cuadro 6.110 Concentrado nacional por cultivo — Año agrícola 2015-2016

Frijol — Parte 19

Organismo de cuenca	Entidad federativa	Municipio	Superficie sembrada (ha)	Superficie cosechada (ha)	Rendimiento (t/ha)	Producción (t)	P.M.R. ($/t)	Valor de producción (Miles de $)
	Estado de México		167.62	167.62	1.35	226.42	11 601.85	2 626.89
		Acolman	25.00	25.00	1.18	29.50	11 406.78	336.50
		Chalco	14.02	14.02	1.63	22.85	13 138.29	300.21
		Coyotepec	3.00	3.00	1.37	4.11	12 218.98	50.22
		Cuautitlán	2.00	2.00	1.20	2.40	11 425.00	27.42
		Cuautitlán Izcalli	12.00	12.00	1.60	19.20	12 058.33	231.52
		Huehuetoca	11.00	11.00	1.09	11.99	11 391.99	136.59
		Melchor Ocampo	2.90	2.90	1.90	5.51	11 117.97	61.26
		Otumba	2.00	2.00	1.10	2.20	12 000.00	26.40
		San Martín de Las Pirámides	17.00	17.00	1.08	18.36	11 364.38	208.65
		Teoloyucan	4.00	4.00	1.90	7.60	11 215.79	85.24
		Teotihuacán	30.00	30.00	1.30	39.00	11 127.18	433.96
		Tepotzotlán	26.00	26.00	1.23	31.98	12 152.60	388.64
		Texcoco	6.70	6.70	2.51	16.82	9 803.80	164.90
		Tezoyuca	10.00	10.00	1.21	12.10	11 920.66	144.24
		Tultepec	2.00	2.00	1.40	2.80	11 121.43	31.14
	Hidalgo		1 648.72	1 647.72	38.37	63 216.79	8 196.30	518 143.91
		Ajacuba	201.74	201.74	11.70	2 360.36	7 372.60	17 401.98
		Atitalaquia	102.16	102.16	95.00	9 705.20	7 284.22	70 694.81
		Atotonilco de Tula	244.07	244.07	98.80	24 114.12	7 476.06	180 278.58
		Chapantongo	240.00	240.00	2.40	576.00	9 970.00	5 742.72
		El Arenal	19.48	19.48	85.10	1 657.75	8 685.38	14 398.19
		Epazoyucan	18.00	18.00	12.15	218.70	10 211.11	2 233.17
		Mixquiahuala de Juárez	218.51	218.51	72.95	15 940.30	9 795.69	156 146.28
		Tasquillo	11.00	10.00	0.91	9.10	9 930.77	90.37
		Tepeapulco	5.00	5.00	6.55	32.75	8 700.15	284.93
		Tepeji del Río de Ocampo	125.00	125.00	1.40	175.00	8 630.46	1 510.33
		Tepetitlán	23.38	23.38	6.00	140.28	8 422.01	1 181.44
		Tizayuca	1.00	1.00	10.50	10.50	10 200.00	107.10
		Tlahuelilpan	82.55	82.55	3.50	288.93	7 027.41	2 030.43
		Tlaxcoapan	174.57	174.57	3.55	619.72	7 262.68	4 500.83
		Tula de Allende	169.26	169.26	43.00	7 278.18	8 341.60	60 711.67
		Villa de Tezontepec	10.00	10.00	8.00	80.00	9 250.00	740.00
		Zapotlán de Juárez	3.00	3.00	3.30	9.90	9 200.00	91.08

Cuadro 6.111 Concentrado nacional por cultivo — Año agrícola 2015-2016

Frijol x pelón

Organismo de cuenca	Entidad federativa	Municipio	Superficie sembrada (ha)	Superficie cosechada (ha)	Rendimiento (t/ha)	Producción (t)	P.M.R. ($/t)	Valor de producción (Miles de $)
Total general			259.78	259.78	3.46	899.61	4 567.37	4 108.85
XII Península de Yucatán			259.78	259.78	3.46	899.61	4 567.37	4 108.85
	Campeche		5.00	5.00	1.95	9.75	4 012.31	39.12
		Tenabo	5.00	5.00	1.95	9.75	4 012.31	39.12
	Yucatán		254.78	254.78	3.49	889.86	4 573.45	4 069.73
		Akil	14.00	14.00	2.50	35.00	3 025.14	105.88
		Baca	1.00	1.00	5.20	5.20	4 700.00	24.44
		Cansahcab	7.00	7.00	6.03	42.21	6 671.17	281.59
		Dzán	28.48	28.48	2.52	71.78	3 295.76	236.57
		Dzidzantún	23.00	23.00	6.07	139.72	6 055.90	846.13
		Dzilam González	9.00	9.00	6.02	54.18	6 322.26	342.54
		Espita	2.00	2.00	0.60	1.20	4 000.00	4.80
		Halachó	3.25	3.25	0.97	3.14	8 643.31	27.14
		Hunucmá	7.36	7.36	1.85	13.58	10 431.52	141.66
		Ixil	2.50	2.50	4.80	12.00	5 580.00	66.96
		Maní	24.77	24.77	2.93	72.56	3 405.87	247.13
		Motul	3.00	3.00	4.83	14.49	3 616.98	52.41
		Muxupip	1.00	1.00	5.00	5.00	5 000.00	25.00
		Oxkutzcab	76.55	76.55	2.96	226.22	3 277.52	741.44
		Sacalum	11.45	11.45	2.43	27.83	3 440.53	95.75
		Sinanché	2.00	2.00	4.90	9.80	5 225.51	51.21
		Temax	1.00	1.00	6.20	6.20	7 300.00	45.26
		Ticul	20.92	20.92	2.77	58.04	3 366.64	195.40
		Tixkokob	3.00	3.00	5.17	15.51	5 230.17	81.12
		Tixpéhual	1.50	1.50	4.67	7.01	3 937.23	27.60
		Yaxkukul	1.00	1.00	5.00	5.00	5 216.00	26.08
		Yobaín	11.00	11.00	5.84	64.19	6 287.90	403.62

Cuadro 6.112 Concentrado nacional por cultivo — Año agrícola 2015-2016

Frutales varios

Organismo de cuenca	Entidad federativa	Municipio	Superficie sembrada (ha)	Superficie cosechada (ha)	Rendimiento (t/ha)	Producción (t)	P.M.R. ($/t)	Valor de producción (Miles de $)
Total general			121.90	120.67	7.01	846.36	4 965.57	4 202.66
I Península de Baja California			29.00	29.00	5.40	156.60	4 600.00	720.36
	Baja California Sur		29.00	29.00	5.40	156.60	4 600.00	720.36
		Comondú	29.00	29.00	5.40	156.60	4 600.00	720.36
VIII Lerma-Santiago-Pacífico			30.00	30.00	2.80	84.00	4 500.00	378.00
	Guanajuato		30.00	30.00	2.80	84.00	4 500.00	378.00
		San Luis de La Paz	30.00	30.00	2.80	84.00	4 500.00	378.00
XII Península de Yucatán			62.90	61.67	9.82	605.76	5 124.64	3 104.30
	Yucatán		62.90	61.67	9.82	605.76	5 124.64	3 104.30
		Chocholá	0.80	0.80	10.00	8.00	4 913.75	39.31
		Hunucmá	26.34	25.11	10.39	260.89	4 624.59	1 206.51
		Mérida	11.06	11.06	9.80	108.39	5 834.67	632.42
		Umán	24.70	24.70	9.25	228.48	5 366.15	1 226.06

Cuadro 6.113 Concentrado nacional por cultivo — Año agrícola 2015-2016

Gai lan

Organismo de cuenca	Entidad federativa	Municipio	Superficie sembrada (ha)	Superficie cosechada (ha)	Rendimiento (t/ha)	Producción (t)	P.M.R. ($/t)	Valor de producción (Miles de $)
Total general			560.59	560.59	13.17	7 383.15	11 117.34	82 080.99
I Península de Baja California			6.00	6.00	12.00	72.00	15 000.00	1 080.00
	Baja California		6.00	6.00	12.00	72.00	15 000.00	1 080.00
		Ensenada	6.00	6.00	12.00	72.00	15 000.00	1 080.00
III Pacífico Norte			554.59	554.59	13.18	7 311.15	11 079.10	81 000.99
	Nayarit		46.74	46.74	14.85	693.86	13 740.97	9 534.31
		Santiago Ixcuintla	46.74	46.74	14.85	693.86	13 740.97	9 534.31
	Sinaloa		507.85	507.85	13.03	6 617.29	10 799.99	71 466.68
		Culiacán	507.85	507.85	13.03	6 617.29	10 799.99	71 466.68

Cuadro 6.114 Concentrado nacional por cultivo — Año agrícola 2015-2016

Garbanzo forrajero

Organismo de cuenca	Entidad federativa	Municipio	Superficie sembrada (ha)	Superficie cosechada (ha)	Rendimiento (t/ha)	Producción (t)	P.M.R. ($/t)	Valor de producción (Miles de $)
Total general			601.43	601.43	17.67	10 624.86	780.07	8 288.16
IX Golfo Norte			203.00	203.00	7.12	1 446.15	813.66	1 176.67
	San Luis Potosí		203.00	203.00	7.12	1 446.15	813.66	1 176.67
		Cárdenas	30.00	30.00	7.00	210.00	768.00	161.28
		Rioverde	92.00	92.00	6.83	628.20	736.06	462.39
		San Nicolás Tolentino	45.00	45.00	7.99	359.55	938.90	337.58
		Santa Catarina	36.00	36.00	6.90	248.40	867.23	215.42
VIII Lerma-Santiago-Pacífico			398.43	398.43	23.04	9 178.71	774.78	7 111.49
	Jalisco		295.00	295.00	22.21	6 552.16	797.61	5 226.09
		Atotonilco El Alto	118.00	118.00	28.00	3 304.00	640.00	2 114.56
		Jalostotitlán	5.00	5.00	1.82	9.10	570.33	5.19
		Tecalitlán	4.00	4.00	15.89	63.56	1 000.00	63.56
		Tecolotlán	12.00	12.00	79.00	948.00	860.00	815.28
		Unión de Tula	150.00	150.00	14.85	2 227.50	1 000.00	2 227.50
		Villa Corona	6.00	6.00	0.00	0.00	0.00	0.00
	Michoacán de Ocampo		95.43	95.43	27.23	2 598.55	719.18	1 868.82
		Acuitzio	15.00	15.00	11.80	177.00	750.00	132.75
		Morelia	0.43	0.43	65.00	27.95	749.91	20.96
		Tangancícuaro	42.00	42.00	55.00	2 310.00	717.14	1 656.59
		Zamora	38.00	38.00	2.20	83.60	700.00	58.52
	Nayarit		8.00	8.00	3.50	28.00	592.14	16.58
		San Pedro Lagunillas	8.00	8.00	3.50	28.00	592.14	16.58

Cuadro 6.115 Concentrado nacional por cultivo — Año agrícola 2015-2016

Garbanzo grano — Parte 1

Organismo de cuenca	Entidad federativa	Municipio	Superficie sembrada (ha)	Superficie cosechada (ha)	Rendimiento (t/ha)	Producción (t)	P.M.R. ($/t)	Valor de producción (Miles de $)
Total general			16 527.25	15 927.60	3.05	48 528.71	9 446.76	458 439.28
II Noroeste			1 407.84	1 407.84	2.71	3 810.43	12 161.07	46 338.91
	Sonora		1 407.84	1 407.84	2.71	3 810.43	12 161.07	46 338.91
		Bácum	351.15	351.15	2.75	965.66	11 992.29	11 580.47
		Cajeme	66.30	66.30	2.78	184.31	11 868.16	2 187.42
		Guaymas	161.41	161.41	2.20	355.10	12 100.06	4 296.73
		Huatabampo	610.11	610.11	2.81	1 714.41	12 624.99	21 644.41
		Navojoa	165.37	165.37	2.70	446.50	10 983.92	4 904.32
		San Ignacio Río Muerto	53.50	53.50	2.70	144.45	11 945.73	1 725.56
III Pacífico Norte			11 091.40	11 068.40	1.73	19 149.29	11 868.33	227 270.06
	Sinaloa		11 091.40	11 068.40	1.73	19 149.29	11 868.33	227 270.06
		Ahome	702.74	699.74	1.55	1 087.61	11 980.79	13 030.43
		Angostura	2 288.53	2 288.53	1.62	3 699.95	11 913.34	44 078.76
		Culiacán	886.85	886.85	1.85	1 640.67	11 496.73	18 862.34
		Elota	1.16	1.16	0.45	0.52	9 884.62	5.14
		Guasave	700.48	700.48	1.81	1 267.87	11 984.55	15 194.85
		Mocorito	698.20	698.20	1.72	1 200.90	12 270.34	14 735.45
		Salvador Alvarado	1 039.62	1 039.62	1.35	1 403.49	11 360.19	15 943.91
		San Ignacio	29.34	29.34	0.46	13.50	9 997.04	134.96
		Sinaloa	4 744.48	4 724.48	1.87	8 834.78	11 917.02	105 284.22
V Pacífico Sur			109.00	109.00	0.75	81.33	8 396.53	682.89
	Guerrero		109.00	109.00	0.75	81.33	8 396.53	682.89
		Mochitlán	21.00	21.00	0.73	15.33	8 597.52	131.80
		Tixtla de Guerrero	88.00	88.00	0.75	66.00	8 349.85	551.09
VIII Lerma-Santiago-Pacífico			3 919.01	3 342.36	7.63	25 487.66	7 224.96	184 147.42
	Guanajuato		2 431.23	2 361.23	1.99	4 700.04	3 891.39	18 289.70
		Abasolo	59.38	59.38	2.11	125.02	4 655.34	582.01
		Acámbaro	39.44	39.44	2.21	87.16	3 810.12	332.09
		Apaseo El Alto	153.50	153.50	1.99	305.00	4 988.33	1 521.44
		Apaseo El Grande	34.99	34.99	1.75	61.23	3 192.39	195.47
		Celaya	87.97	87.97	1.65	145.15	3 256.01	472.61
		Comonfort	45.81	15.81	1.35	21.34	3 200.56	68.30
		Cortazar	220.59	220.59	2.23	492.91	7 386.07	3 640.67
		Cuerámaro	260.00	260.00	2.10	546.00	3 400.00	1 856.40
		Guanajuato	3.30	3.30	2.10	6.93	3 900.43	27.03

Cuadro 6.115 Concentrado nacional por cultivo — Año agrícola 2015-2016

Garbanzo grano — Parte 2

Organismo de cuenca	Entidad federativa	Municipio	Superficie sembrada (ha)	Superficie cosechada (ha)	Rendimiento (t/ha)	Producción (t)	P.M.R. ($/t)	Valor de producción (Miles de $)
		Huanímaro	77.43	77.43	2.21	171.12	3 599.99	616.03
		Irapuato	143.87	143.87	2.11	303.57	3 422.51	1 038.97
		Jerécuaro	165.00	165.00	1.60	264.00	3 200.00	844.80
		Pénjamo	524.96	524.96	2.10	1 102.42	3 299.99	3 637.97
		Salvatierra	57.76	57.76	2.00	115.52	3 949.97	456.30
		Santa Cruz de Juventino Rosas	325.99	285.99	1.75	500.48	3 159.23	1 581.13
		Silao de La Victoria	9.17	9.17	3.50	32.10	4 099.38	131.59
		Tarimoro	101.59	101.59	1.60	162.54	3 173.62	515.84
		Valle de Santiago	75.10	75.10	2.10	157.71	2 800.01	441.59
		Villagrán	45.38	45.38	2.20	99.84	3 299.88	329.46
	Jalisco		16.00	16.00	22.00	352.00	3 240.00	1 140.48
		Autlán de Navarro	16.00	16.00	22.00	352.00	3 240.00	1 140.48
	Michoacán de Ocampo		1 471.78	965.13	21.17	20 435.62	8 060.30	164 717.24
		Álvaro Obregón	47.00	47.00	5.00	235.00	7 800.00	1 833.00
		Angamacutiro	81.68	21.68	10.40	225.47	4 700.05	1 059.72
		Briseñas	179.80	179.80	12.20	2 193.56	8 000.00	17 548.48
		Charo	65.00	65.00	4.45	289.25	7 858.46	2 273.06
		Chavinda	62.17	62.17	5.50	341.94	3 999.94	1 367.74
		Cojumatlán de Régules	55.00	55.00	63.00	3 465.00	8 000.00	27 720.00
		Ecuandureo	14.89	14.89	24.00	357.36	4 000.00	1 429.44
		Indaparapeo	80.00	80.00	5.50	440.00	7 800.00	3 432.00
		Jiménez	198.56	198.56	34.10	6 770.90	8 500.00	57 552.62
		José Sixto Verduzco	209.00	9.00	7.00	63.00	4 750.00	299.25
		Maravatío	9.00	9.00	16.40	147.60	5 897.09	870.41
		Pajacuarán	112.23	0.00	0.00	0.00	0.00	0.00
		Panindícuaro	70.00	70.00	60.00	4 200.00	8 500.00	35 700.00
		Queréndaro	8.00	8.00	13.00	104.00	7 800.00	811.20
		Tarímbaro	72.00	72.00	4.00	288.00	8 000.00	2 304.00
		Venustiano Carranza	134.42	0.00	0.00	0.00	0.00	0.00
		Vista Hermosa	73.03	73.03	18.00	1 314.54	8 000.00	10 516.32

Cuadro 6.116 Concentrado nacional por cultivo — Año agrícola 2015-2016

Garbanzo porquero

Organismo de cuenca	Entidad federativa	Municipio	Superficie sembrada (ha)	Superficie cosechada (ha)	Rendimiento (t/ha)	Producción (t)	P.M.R. ($/t)	Valor de producción (Miles de $)
Total general			300.00	300.00	28.11	8 433.19	1 648.16	13 899.27
VIII Lerma-Santiago-Pacífico			300.00	300.00	28.11	8 433.19	1 648.16	13 899.27
	Jalisco		300.00	300.00	28.11	8 433.19	1 648.16	13 899.27
		Amacueca	21.00	21.00	1.02	21.42	1 390.76	29.79
		Atoyac	52.00	52.00	36.57	1 901.64	1 391.52	2 646.17
		Gómez Farías	84.00	84.00	30.98	2 602.32	1 600.00	4 163.71
		San Diego de Alejandría	17.00	17.00	25.87	439.79	3 067.65	1 349.12
		San Gabriel	42.00	42.00	13.80	579.60	1 600.00	927.36
		Techaluta de Montenegro	10.00	10.00	94.33	943.30	1 400.00	1 320.62
		Teocuitatlán de Corona	25.00	25.00	14.36	359.00	1 446.74	519.38
		Unión de San Antonio	9.00	9.00	20.68	186.12	3 777.78	703.12
		Zapotlán el Grande	40.00	40.00	35.00	1 400.00	1 600.00	2 240.00

Cuadro 6.117 Concentrado nacional por cultivo — Año agrícola 2015-2016

Geranio (planta)

Organismo de cuenca	Entidad federativa	Municipio	Superficie sembrada (ha)	Superficie cosechada (ha)	Rendimiento (t/ha)	Producción (t)	P.M.R. ($/t)	Valor de producción (Miles de $)
Total general			11.68	11.68	312.98	3 655.72	11 079.37	40 503.11
VIII Lerma-Santiago-Pacífico			11.68	11.68	312.98	3 655.72	11 079.37	40 503.11
	Estado de México		11.68	11.68	312.98	3 655.72	11 079.37	40 503.11
		Atlacomulco	11.68	11.68	312.98	3 655.72	11 079.37	40 503.11

Cuadro 6.118 Concentrado nacional por cultivo — Año agrícola 2015-2016

Gerbera (gruesa) — Parte 1

Organismo de cuenca	Entidad federativa	Municipio	Superficie sembrada (ha)	Superficie cosechada (ha)	Rendimiento (t/ha)	Producción (t)	P.M.R. ($/t)	Valor de producción (Miles de $)
Total general			90.00	90.00	64.52	5 807.67	47 037.79	273 179.96
IV Balsas			90.00	90.00	64.52	5 807.67	47 037.79	273 179.96
	Estado de México		90.00	90.00	64.52	5 807.67	47 037.79	273 179.96
		Coatepec Harinas	5.00	5.00	88.50	442.50	53 469.80	23 660.39
		Tenancingo	23.00	23.00	62.47	1 436.81	34 846.72	50 068.12

Cuadro 6.118 Concentrado nacional por cultivo — Año agrícola 2015-2016

Gerbera (gruesa) — Parte 2

Organismo de cuenca	Entidad federativa	Municipio	Superficie sembrada (ha)	Superficie cosechada (ha)	Rendimiento (t/ha)	Producción (t)	P.M.R. ($/t)	Valor de producción (Miles de $)
		Villa Guerrero	60.00	60.00	63.37	3 802.20	51 102.70	194 302.69
		Zumpahuacán	2.00	2.00	63.08	126.16	40 811.35	5 148.76

Cuadro 6.119 Concentrado nacional por cultivo — Año agrícola 2015-2016

Girasol — Parte 1

Organismo de cuenca	Entidad federativa	Municipio	Superficie sembrada (ha)	Superficie cosechada (ha)	Rendimiento (t/ha)	Producción (t)	P.M.R. ($/t)	Valor de producción (Miles de $)
Total general			1 336.32	1 336.32	7.96	10 642.95	4 759.83	50 658.60
I Península de Baja California			22.00	22.00	2.67	58.74	6 424.92	377.40
	Baja California Sur		22.00	22.00	2.67	58.74	6 424.92	377.40
		Comondú	22.00	22.00	2.67	58.74	6 424.92	377.40
II Noroeste			130.00	130.00	1.20	156.00	4 500.00	702.00
	Sonora		130.00	130.00	1.20	156.00	4 500.00	702.00
		Guaymas	130.00	130.00	1.20	156.00	4 500.00	702.00
III Pacífico Norte			9.94	9.94	1.80	17.89	8 200.67	146.71
	Sinaloa		9.94	9.94	1.80	17.89	8 200.67	146.71
		Ahome	9.94	9.94	1.80	17.89	8 200.67	146.71
IX Golfo Norte			125.09	125.09	0.52	65.15	5 699.77	371.34
	Tamaulipas		125.09	125.09	0.52	65.15	5 699.77	371.34
		El Mante	85.41	85.41	0.34	29.04	5 699.72	165.52
		González	39.68	39.68	0.91	36.11	5 699.81	205.82
VIII Lerma-Santiago-Pacífico			1 039.29	1 039.29	9.93	10 315.17	4 736.73	48 860.15
	Guanajuato		94.00	94.00	3.57	335.56	6 556.32	2 200.04
		León	27.00	27.00	2.80	75.60	6 750.00	510.30
		Pénjamo	67.00	67.00	3.88	259.96	6 500.00	1 689.74
	Jalisco		945.29	945.29	10.56	9 979.61	4 675.54	46 660.11
		Ahualulco de Mercado	10.00	10.00	90.23	902.30	5 503.85	4 966.12
		Etzatlán	45.00	45.00	78.60	3 537.00	5 509.30	19 486.39
		Ixtlahuacán del Río	16.00	16.00	26.50	424.00	4 300.00	1 823.20
		Ocotlán	397.94	397.94	4.68	1 862.36	3 157.30	5 880.03
		Poncitlán	357.00	357.00	1.35	481.95	3 800.00	1 831.41
		Zacoalco de Torres	29.35	29.35	37.38	1 097.10	5 750.01	6 308.34

Cuadro 6.119 Concentrado nacional por cultivo — Año agrícola 2015-2016

Girasol — Parte 2

Organismo de cuenca	Entidad federativa	Municipio	Superficie sembrada (ha)	Superficie cosechada (ha)	Rendimiento (t/ha)	Producción (t)	P.M.R. ($/t)	Valor de producción (Miles de $)
		Zapotlán del Rey	90.00	90.00	18.61	1 674.90	3 800.00	6 364.62
XIII Aguas del Valle de México			10.00	10.00	3.00	30.00	6 700.00	201.00
	Estado de México		10.00	10.00	3.00	30.00	6 700.00	201.00
		Zumpango	10.00	10.00	3.00	30.00	6 700.00	201.00

Cuadro 6.120 Concentrado nacional por cultivo — Año agrícola 2015-2016

Girasol flor (gruesa)

Organismo de cuenca	Entidad federativa	Municipio	Superficie sembrada (ha)	Superficie cosechada (ha)	Rendimiento (t/ha)	Producción (t)	P.M.R. ($/t)	Valor de producción (Miles de $)
Total general			359.05	359.05	21.09	7 572.82	7 155.47	54 187.12
I Península de Baja California			137.50	137.50	29.01	3 989.00	7 196.04	28 704.99
	Baja California		137.50	137.50	29.01	3 989.00	7 196.04	28 704.99
		Ensenada	137.50	137.50	29.01	3 989.00	7 196.04	28 704.99
IV Balsas			202.55	202.55	15.93	3 225.67	6 698.04	21 605.67
	Estado de México		200.60	200.60	15.80	3 169.12	6 646.04	21 062.10
		Amanalco	97.00	97.00	14.90	1 445.30	5 771.65	8 341.77
		Coatepec Harinas	20.00	20.00	19.11	382.14	9 246.95	3 533.63
		Tenancingo	3.60	3.60	16.67	60.01	10 244.96	614.80
		Valle de Bravo	80.00	80.00	16.02	1 281.67	6 688.07	8 571.90
	Morelos		1.95	1.95	29.00	56.55	9 612.20	543.57
		Atlatlahucan	1.15	1.15	31.12	35.79	11 253.98	402.78
		Tlayacapan	0.80	0.80	25.95	20.76	6 781.79	140.79
XIII Aguas del Valle de México			19.00	19.00	18.85	358.15	10 823.57	3 876.46
	Estado de México		19.00	19.00	18.85	358.15	10 823.57	3 876.46
		Texcoco	19.00	19.00	18.85	358.15	10 823.57	3 876.46

Cuadro 6.121 Concentrado nacional por cultivo — Año agrícola 2015-2016

Gladiola (gruesa) — Parte 1

Organismo de cuenca	Entidad federativa	Municipio	Superficie sembrada (ha)	Superficie cosechada (ha)	Rendimiento (t/ha)	Producción (t)	P.M.R. ($/t)	Valor de producción (Miles de $)
Total general			2 682.89	2 682.89	16.41	44 023.04	16 205.94	713 434.88
IV Balsas			2 482.08	2 482.08	16.76	41 599.81	16 354.20	680 331.44
	Estado de México		661.58	661.58	15.62	10 331.83	15 320.52	158 288.97
		Almoloya de Alquisiras	6.00	6.00	17.94	107.64	14 885.17	1 602.24
		Amanalco	8.00	8.00	8.83	70.64	13 767.13	972.51
		Coatepec Harinas	111.08	111.08	15.94	1 770.60	14 516.10	25 702.20
		Ixtapan de La Sal	70.00	70.00	16.62	1 163.25	16 338.16	19 005.36
		Malinalco	137.00	137.00	15.82	2 167.08	11 940.41	25 875.82
		Temascaltepec	1.00	1.00	12.42	12.42	10 506.44	130.49
		Tenancingo	85.00	85.00	17.12	1 454.83	16 717.53	24 321.17
		Tonatico	48.00	48.00	17.76	852.29	18 847.80	16 063.79
		Villa Guerrero	109.00	109.00	12.00	1 308.40	19 435.51	25 429.42
		Zacualpan	19.00	19.00	16.18	307.38	13 812.90	4 245.81
		Zumpahuacán	67.50	67.50	16.55	1 117.30	13 371.66	14 940.16
	Guerrero		227.00	227.00	9.78	2 220.06	16 587.25	36 824.69
		Pilcaya	227.00	227.00	9.78	2 220.06	16 587.25	36 824.69
	Morelos		495.20	495.20	15.10	7 476.49	15 122.87	113 065.98
		Amacuzac	1.30	1.30	19.32	25.12	18 836.39	473.17
		Atlatlahucan	10.50	10.50	14.81	155.54	16 632.76	2 587.06
		Ayala	114.40	114.40	14.01	1 602.37	14 740.20	23 619.25
		Cuautla	217.80	217.80	15.22	3 315.46	14 681.11	48 674.63
		Tepoztlán	5.90	5.90	14.95	88.21	18 139.44	1 600.08
		Tlayacapan	58.80	58.80	15.09	887.23	15 490.09	13 743.27
		Yautepec	86.50	86.50	16.21	1 402.56	15 948.35	22 368.52
	Puebla		1 098.30	1 098.30	19.64	21 571.43	17 252.07	372 151.80
		Atlixco	543.50	543.50	21.88	11 893.18	17 298.45	205 733.62
		Atzitzihuacán	8.00	8.00	13.80	110.40	17 407.52	1 921.79
		Chiautzingo	35.50	35.50	17.82	632.65	18 819.17	11 905.95
		Cuautlancingo	10.00	10.00	13.73	137.30	13 622.21	1 870.33
		Huaquechula	171.50	171.50	17.01	2 917.86	17 036.95	49 711.43
		San Andrés Cholula	8.00	8.00	13.50	108.00	13 694.72	1 479.03
		San Felipe Teotlalcingo	46.20	46.20	12.59	581.63	20 244.21	11 774.64
		San Gregorio Atzompa	25.00	25.00	19.53	488.25	17 506.03	8 547.32

Cuadro 6.121 Concentrado nacional por cultivo — Año agrícola 2015-2016

Gladiola (gruesa) — Parte 2

Organismo de cuenca	Entidad federativa	Municipio	Superficie sembrada (ha)	Superficie cosechada (ha)	Rendimiento (t/ha)	Producción (t)	P.M.R. ($/t)	Valor de producción (Miles de $)
		San Jerónimo Tecuanipan	6.00	6.00	13.04	78.24	13 694.66	1 071.47
		San Martín Texmelucan	11.00	11.00	13.93	153.23	13 477.32	2 065.13
		San Salvador El Verde	15.10	15.10	17.46	263.65	22 824.16	6 017.59
		Santa Isabel Cholula	86.00	86.00	18.05	1 551.93	16 436.75	25 508.69
		Tianguismanalco	74.50	74.50	19.06	1 419.97	16 304.66	23 152.13
		Tochimilco	58.00	58.00	21.30	1 235.14	17 320.04	21 392.68
VIII Lerma-Santiago-Pacífico			200.81	200.81	12.07	2 423.23	13 660.87	33 103.44
	Estado de México		169.80	169.80	11.56	1 963.33	14 841.25	29 138.27
		Ixtlahuaca	9.50	9.50	11.04	104.88	14 129.48	1 481.90
		Jiquipilco	12.30	12.30	9.11	112.05	16 019.63	1 795.00
		Jocotitlán	148.00	148.00	11.80	1 746.40	14 808.39	25 861.37
	Michoacán de Ocampo		31.01	31.01	14.83	459.90	8 621.81	3 965.17
		Irimbo	31.01	31.01	14.83	459.90	8 621.81	3 965.17

Cuadro 6.122 Concentrado nacional por cultivo — Año agrícola 2015-2016

Granada — Parte 1

Organismo de cuenca	Entidad federativa	Municipio	Superficie sembrada (ha)	Superficie cosechada (ha)	Rendimiento (t/ha)	Producción (t)	P.M.R. ($/t)	Valor de producción (Miles de $)
Total general			442.51	332.01	21.99	7 302.02	4 936.43	36 045.89
I Península de Baja California			41.00	9.00	4.23	38.03	6 128.58	233.07
	Baja California		9.00	9.00	4.23	38.03	6 128.58	233.07
		Ensenada	2.00	2.00	6.80	13.60	6 000.00	81.60
		Tecate	7.00	7.00	3.49	24.43	6 200.16	151.47
	Sonora		32.00	0.00	0.00	0.00	0.00	0.00
		San Luis Río Colorado	32.00	0.00	0.00	0.00	0.00	0.00
II Noroeste			60.00	5.00	14.09	70.45	13 900.07	979.26
	Sonora		60.00	5.00	14.09	70.45	13 900.07	979.26
		Bavispe	50.00	0.00	0.00	0.00	0.00	0.00
		Hermosillo	5.00	0.00	0.00	0.00	0.00	0.00
		Magdalena	5.00	5.00	14.09	70.45	13 900.07	979.26
IV Balsas			96.00	96.00	4.16	399.58	9 803.19	3 917.16
	Estado de México		17.00	17.00	6.00	101.94	2 092.01	213.26
		Almoloya de Alquisiras	16.00	16.00	6.09	97.44	1 992.30	194.13

Cuadro 6.122 Concentrado nacional por cultivo — Año agrícola 2015-2016

Granada — Parte 2

Organismo de cuenca	Entidad federativa	Municipio	Superficie sembrada (ha)	Superficie cosechada (ha)	Rendimiento (t/ha)	Producción (t)	P.M.R. ($/t)	Valor de producción (Miles de $)
		Ixtapan de La Sal	1.00	1.00	4.50	4.50	4 251.11	19.13
	Oaxaca		49.00	49.00	4.36	213.64	12 493.07	2 669.02
		San Sebastián Tecomaxtlahuaca	49.00	49.00	4.36	213.64	12 493.07	2 669.02
	Puebla		30.00	30.00	2.80	84.00	12 320.00	1 034.88
		Tochimilco	30.00	30.00	2.80	84.00	12 320.00	1 034.88
IX Golfo Norte			19.00	17.00	43.94	747.05	3 144.84	2 349.35
	Hidalgo		6.00	6.00	114.00	684.00	2 788.00	1 906.99
		Tecozautla	6.00	6.00	114.00	684.00	2 788.00	1 906.99
	Querétaro de Arteaga		4.00	2.00	3.40	6.80	3 011.76	20.48
		Tolimán	4.00	2.00	3.40	6.80	3 011.76	20.48
	San Luis Potosí		9.00	9.00	6.25	56.25	7 500.09	421.88
		Santa María del Río	9.00	9.00	6.25	56.25	7 500.09	421.88
VI Río Bravo			27.00	25.00	4.18	104.50	20 100.00	2 100.45
	Coahuila de Zaragoza		27.00	25.00	4.18	104.50	20 100.00	2 100.45
		Cuatro Ciénegas	27.00	25.00	4.18	104.50	20 100.00	2 100.45
VII Cuencas Centrales del Norte			20.90	20.90	7.49	156.54	8 300.05	1 299.29
	Durango		20.90	20.90	7.49	156.54	8 300.05	1 299.29
		Gómez Palacio	20.90	20.90	7.49	156.54	8 300.05	1 299.29
VIII Lerma-Santiago-Pacífico			119.90	102.40	12.34	1 263.55	4 661.13	5 889.57
	Colima		10.00	10.00	7.45	74.50	9 980.00	743.51
		Comala	10.00	10.00	7.45	74.50	9 980.00	743.51
	Guanajuato		68.50	65.50	14.39	942.60	3 378.44	3 184.52
		Apaseo El Alto	54.00	54.00	14.90	804.60	3 378.92	2 718.68
		Apaseo El Grande	14.50	11.50	12.00	138.00	3 375.65	465.84
	Jalisco		32.90	18.40	11.68	214.90	7 800.65	1 676.36
		Mexticacán	1.00	0.00	0.00	0.00	0.00	0.00
		Sayula	6.90	2.40	23.50	56.40	7 150.00	403.26
		Yahualica de González Gallo	5.00	5.00	26.20	131.00	7 850.00	1 028.35
		Zapotlán el Grande	20.00	11.00	2.50	27.50	8 900.00	244.75
	Zacatecas		8.50	8.50	3.71	31.55	9 038.99	285.18
		Jalpa	5.50	5.50	3.50	19.25	9 000.00	173.25
		Nochistlán de Mejía	3.00	3.00	4.10	12.30	9 100.00	111.93
XIII Aguas del Valle de México			58.71	56.71	79.74	4 522.32	4 262.80	19 277.74
	Hidalgo		58.71	56.71	79.74	4 522.32	4 262.80	19 277.74
		Chilcuautla	16.89	14.89	63.58	946.71	4 499.98	4 260.18
		Tasquillo	41.82	41.82	85.50	3 575.61	4 200.00	15 017.56

Cuadro 6.123 Concentrado nacional por cultivo — Año agrícola 2015-2016

Guaje

Organismo de cuenca	Entidad federativa	Municipio	Superficie sembrada (ha)	Superficie cosechada (ha)	Rendimiento (t/ha)	Producción (t)	P.M.R. ($/t)	Valor de producción (Miles de $)
Total general			698.64	694.14	11.28	7 830.96	3 712.59	29 073.14
IV Balsas			640.64	640.14	12.06	7 720.66	3 724.02	28 751.90
	Morelos		443.72	443.72	15.82	7 017.94	3 687.79	25 880.72
		Axochiapan	203.00	203.00	15.70	3 187.10	3 601.18	11 477.32
		Ayala	147.95	147.95	15.80	2 337.61	3 880.70	9 071.56
		Cuautla	16.00	16.00	15.90	254.40	3 857.86	981.44
		Mazatepec	61.44	61.44	16.20	995.33	3 507.87	3 491.49
		Puente de Ixtla	3.57	3.57	15.50	55.34	3 383.63	187.25
		Tepalcingo	6.38	6.38	16.00	102.08	3 775.08	385.36
		Tlaltizapán de Zapata	5.38	5.38	16.00	86.08	3 325.98	286.30
	Puebla		196.92	196.42	3.58	702.72	4 085.81	2 871.18
		Acatlán	5.00	5.00	5.00	25.00	3 400.00	85.00
		Coatzingo	146.00	146.00	3.50	511.00	4 462.66	2 280.42
		Epatlán	3.50	3.50	3.90	13.65	4 300.37	58.70
		Huaquechula	11.50	11.00	4.21	46.31	757.94	35.10
		Huehuetlán El Chico	11.20	11.20	3.20	35.84	3 039.90	108.95
		Izúcar de Matamoros	9.50	9.50	4.00	38.00	4 539.74	172.51
		Tepexco	1.05	1.05	3.20	3.36	4 000.00	13.44
		Tilapa	4.09	4.09	3.50	14.32	3 791.90	54.30
		Tlapanalá	5.08	5.08	3.00	15.24	4 118.11	62.76
X Golfo Centro			58.00	54.00	2.04	110.30	2 912.42	321.24
	Puebla		58.00	54.00	2.04	110.30	2 912.42	321.24
		San José Miahuatlán	33.00	31.00	2.00	62.00	3 000.00	186.00
		Zinacatepec	25.00	23.00	2.10	48.30	2 800.00	135.24

Cuadro 6.124 Concentrado nacional por cultivo — Año agrícola 2015-2016

Guaje (verdura)

Organismo de cuenca	Entidad federativa	Municipio	Superficie sembrada (ha)	Superficie cosechada (ha)	Rendimiento (t/ha)	Producción (t)	P.M.R. ($/t)	Valor de producción (Miles de $)
Total general			18.50	18.50	10.98	203.13	6 227.74	1 265.04
IV Balsas			18.50	18.50	10.98	203.13	6 227.74	1 265.04
	Guerrero		7.50	7.50	2.15	16.13	5 319.28	85.80
		Tlapa de Comonfort	7.50	7.50	2.15	16.13	5 319.28	85.80
	Michoacán de Ocampo		11.00	11.00	17.00	187.00	6 306.10	1 179.24
		La Huacana	11.00	11.00	17.00	187.00	6 306.10	1 179.24

Cuadro 6.125 Concentrado nacional por cultivo — Año agrícola 2015-2016

Guanábana

Organismo de cuenca	Entidad federativa	Municipio	Superficie sembrada (ha)	Superficie cosechada (ha)	Rendimiento (t/ha)	Producción (t)	P.M.R. ($/t)	Valor de producción (Miles de $)
Total general			312.43	244.08	11.03	2 691.17	5 962.83	16 046.98
IV Balsas			17.00	17.00	6.62	112.55	7 437.94	837.14
	Michoacán de Ocampo		15.00	15.00	5.86	87.95	6 778.85	596.20
		Nuevo Urecho	10.00	10.00	5.72	57.20	6 638.64	379.73
		Taretan	5.00	5.00	6.15	30.75	7 039.67	216.47
	Morelos		2.00	2.00	12.30	24.60	9 794.31	240.94
		Jonacatepec	2.00	2.00	12.30	24.60	9 794.31	240.94
VIII Lerma-Santiago-Pacífico			294.43	226.08	11.36	2 568.61	5 894.15	15 139.77
	Colima		92.27	50.92	17.21	876.30	10 432.64	9 142.12
		Armería	8.00	5.00	5.70	28.50	4 771.93	136.00
		Colima	11.00	11.00	15.00	165.00	8 695.03	1 434.68
		Coquimatlán	56.92	32.92	20.00	658.40	11 255.00	7 410.29
		Cuauhtémoc	2.00	2.00	12.20	24.40	6 604.51	161.15
		Manzanillo	14.35	0.00	0.00	0.00	0.00	0.00
	Jalisco		3.00	3.00	95.23	285.69	3 870.00	1 105.62
		Casimiro Castillo	3.00	3.00	95.23	285.69	3 870.00	1 105.62
	Michoacán de Ocampo		199.16	172.16	8.17	1 406.62	3 477.86	4 892.03
		Aquila	16.00	16.00	44.97	719.52	3 104.00	2 233.39
		Coahuayana	183.16	156.16	4.40	687.10	3 869.36	2 658.64
XII Península de Yucatán			1.00	1.00	10.01	10.01	7 000.00	70.07
	Yucatán		1.00	1.00	10.01	10.01	7 000.00	70.07
		Conkal	1.00	1.00	10.01	10.01	7 000.00	70.07

Cuadro 6.126 Concentrado nacional por cultivo — Año agrícola 2015-2016

Guayaba — Parte 1

Organismo de cuenca	Entidad federativa	Municipio	Superficie sembrada (ha)	Superficie cosechada (ha)	Rendimiento (t/ha)	Producción (t)	P.M.R. ($/t)	Valor de producción (Miles de $)
Total general			12 973.57	12 933.07	13.16	170 179.66	4 911.43	835 825.80
I Península de Baja California			15.50	15.50	4.38	67.95	4 702.87	319.56
	Baja California Sur		15.50	15.50	4.38	67.95	4 702.87	319.56
		Comondú	9.00	9.00	5.80	52.20	4 000.00	208.80
		La Paz	4.50	4.50	2.22	9.99	7 355.36	73.48
		Los Cabos	2.00	2.00	2.88	5.76	6 472.22	37.28
IV Balsas			3 109.55	3 098.55	7.25	22 473.84	5 704.22	128 195.66
	Estado de México		733.50	733.50	12.31	9 026.75	6 031.84	54 447.90
		Almoloya de Alquisiras	28.00	28.00	5.80	162.40	5 900.00	958.16
		Coatepec Harinas	345.00	345.00	15.86	5 471.70	6 000.00	32 830.20
		Ixtapan de La Sal	15.00	15.00	5.50	82.50	4 133.33	341.00
		Malinalco	13.00	13.00	8.50	110.50	4 436.56	490.24
		Santo Tomás	10.00	10.00	11.70	117.00	8 000.00	936.00
		Temascaltepec	154.00	154.00	10.42	1 604.68	6 662.34	10 690.92
		Tonatico	10.00	10.00	11.55	115.50	4 000.00	462.00
		Valle de Bravo	15.00	15.00	10.60	159.00	7 500.00	1 192.50
		Villa Guerrero	14.50	14.50	8.00	116.00	5 204.74	603.75
		Zumpahuacán	129.00	129.00	8.43	1 087.47	5 465.10	5 943.13
	Guerrero		2.50	2.50	12.24	30.60	3 101.96	94.92
		Pilcaya	2.50	2.50	12.24	30.60	3 101.96	94.92
	Michoacán de Ocampo		2 336.26	2 326.26	5.63	13 094.36	5 523.94	72 332.52
		Ario	255.00	255.00	10.30	2 626.50	5 689.12	14 942.47
		Gabriel Zamora	17.00	17.00	1.64	27.88	4 205.16	117.24
		La Huacana	30.30	20.30	8.03	163.01	4 726.89	770.53
		Los Reyes	23.00	23.00	5.10	117.30	6 000.00	703.80
		Nuevo Urecho	467.00	467.00	4.00	1 868.00	3 934.54	7 349.72
		Peribán	6.00	6.00	8.00	48.00	6 700.00	321.60
		Salvador Escalante	12.00	12.00	7.50	90.00	5 847.33	526.26
		Tacámbaro	120.00	120.00	1.40	168.00	5 099.94	856.79
		Taretan	958.00	958.00	1.00	958.00	6 748.08	6 464.66
		Turicato	53.00	53.00	29.00	1 537.00	4 988.41	7 667.19
		Tuzantla	150.00	150.00	16.60	2 490.00	3 920.00	9 760.80
		Uruapan	169.96	169.96	14.50	2 464.42	7 843.94	19 330.76
		Ziracuaretiro	75.00	75.00	7.15	536.25	6 565.41	3 520.70
	Morelos		3.79	3.79	7.27	27.56	5 896.59	162.51
		Amacuzac	0.09	0.09	8.67	0.78	6 089.74	4.75
		Tlayacapan	1.00	1.00	8.00	8.00	6 093.75	48.75

Guayaba Parte 2

Organismo de cuenca	Entidad federativa	Municipio	Superficie sembrada (ha)	Superficie cosechada (ha)	Rendimiento (t/ha)	Producción (t)	P.M.R. ($/t)	Valor de producción (Miles de $)
		Yautepec	1.20	1.20	7.90	9.48	6 005.27	56.93
		Yecapixtla	1.50	1.50	6.20	9.30	5 600.00	52.08
	Puebla		33.50	32.50	9.06	294.57	3 930.51	1 157.81
		Epatlán	23.50	23.50	9.50	223.25	4 153.19	927.20
		Huaquechula	3.00	2.00	10.46	20.92	663.96	13.89
		Tepeojuma	7.00	7.00	7.20	50.40	4 300.00	216.72
IX Golfo Norte			87.00	84.00	5.74	482.20	4 058.71	1 957.11
	Hidalgo		34.00	34.00	8.30	282.20	4 210.17	1 188.11
		Tecozautla	34.00	34.00	8.30	282.20	4 210.17	1 188.11
	Querétaro de Arteaga		53.00	50.00	4.00	200.00	3 845.00	769.00
		Tolimán	53.00	50.00	4.00	200.00	3 845.00	769.00
VIII Lerma-Santiago-Pacífico			9 761.52	9 735.02	15.12	147 155.67	4 793.25	705 353.47
	Aguascalientes		6 188.75	6 188.75	14.57	90 170.09	3 562.70	321 248.97
		Calvillo	6 188.75	6 188.75	14.57	90 170.09	3 562.70	321 248.97
	Guanajuato		100.00	98.00	6.63	649.90	3 642.67	2 367.37
		Abasolo	10.00	10.00	6.40	64.00	3 651.56	233.70
		Guanajuato	6.00	6.00	4.00	24.00	4 390.83	105.38
		Huanímaro	8.00	8.00	6.80	54.40	3 488.24	189.76
		Jerécuaro	20.00	18.00	10.75	193.50	3 690.39	714.09
		Pénjamo	16.00	16.00	6.20	99.20	3 212.10	318.64
		Salvatierra	12.00	12.00	6.80	81.60	3 293.50	268.75
		Silao de La Victoria	16.00	16.00	3.30	52.80	5 166.67	272.80
		Tarandacuao	6.00	6.00	7.00	42.00	3 414.29	143.40
		Yuriria	6.00	6.00	6.40	38.40	3 147.14	120.85
	Jalisco		122.18	107.68	14.09	1 517.32	5 371.65	8 150.51
		Chapala	2.99	2.99	8.25	24.67	3 399.68	83.87
		Degollado	1.00	0.00	0.00	0.00	0.00	0.00
		Ixtlahuacán de Los Membrillos	21.75	21.75	16.40	356.70	3 500.00	1 248.45
		Mascota	32.00	30.00	21.30	639.00	7 033.11	4 494.16
		San Gabriel	41.50	31.00	4.02	124.62	5 695.96	709.83
		Tuxcueca	2.00	2.00	30.00	60.00	3 500.00	210.00
		Villa Purificación	4.00	4.00	4.32	17.28	3 929.98	67.91
		Yahualica de González Gallo	3.94	2.94	17.36	51.04	6 149.88	313.89
		Zapopan	13.00	13.00	18.77	244.01	4 189.99	1 022.40
	Michoacán de Ocampo		200.53	190.53	21.85	4 163.80	4 221.42	17 577.15

Cuadro 6.126 Concentrado nacional por cultivo — Año agrícola 2015-2016

Guayaba — Parte 3

Organismo de cuenca	Entidad federativa	Municipio	Superficie sembrada (ha)	Superficie cosechada (ha)	Rendimiento (t/ha)	Producción (t)	P.M.R. ($/t)	Valor de producción (Miles de $)
		Briseñas	6.00	6.00	12.00	72.00	5 262.50	378.90
		Chilchota	29.00	29.00	6.20	179.80	4 053.50	728.82
		Jacona	10.00	10.00	26.20	262.00	4 120.46	1 079.56
		Villamar	0.63	0.63	60.51	38.12	6 947.27	264.83
		Zamora	55.00	45.00	11.00	495.00	4 109.37	2 034.14
		Zinapécuaro	99.90	99.90	31.20	3 116.88	4 200.00	13 090.90
	Nayarit		14.38	14.38	8.57	123.27	2 730.51	336.59
		Amatlán de Cañas	6.00	6.00	8.60	51.60	2 675.58	138.06
		Bahía de Banderas	0.88	0.88	9.00	7.92	3 722.22	29.48
		Ixtlán del Río	7.50	7.50	8.50	63.75	2 651.76	169.05
	Zacatecas		3 135.68	3 135.68	16.11	50 531.29	7 038.67	355 672.88
		Apozol	735.00	735.00	16.00	11 760.00	7 065.21	83 086.87
		Huanusco	194.19	194.19	16.20	3 145.88	7 031.58	22 120.52
		Jalpa	1 234.42	1 234.42	16.03	19 787.75	6 500.00	128 620.39
		Juchipila	26.50	26.50	16.00	424.00	8 000.00	3 392.00
		Nochistlán de Mejía	5.00	5.00	16.50	82.50	8 000.00	660.00
		Tabasco	470.94	470.94	16.20	7 629.23	8 350.00	63 704.05
		Villanueva	469.63	469.63	16.40	7 701.93	7 022.79	54 089.05

Cuadro 6.127 Concentrado nacional por cultivo — Año agrícola 2015-2016

Haba grano — Parte 1

Organismo de cuenca	Entidad federativa	Municipio	Superficie sembrada (ha)	Superficie cosechada (ha)	Rendimiento (t/ha)	Producción (t)	P.M.R. ($/t)	Valor de producción (Miles de $)
Total general			4 050.61	4 050.61	2.44	9 877.91	10 594.16	104 648.13
IV Balsas			1 558.55	1 558.55	1.98	3 080.45	13 532.64	41 686.63
	Puebla		1 471.55	1 471.55	1.95	2 873.90	13 780.34	39 603.31
		Chalchicomula de Sesma	115.87	115.87	2.13	246.80	13 800.16	3 405.88
		Cuautinchán	10.00	10.00	1.14	11.40	10 000.00	114.00
		Guadalupe Victoria	100.00	100.00	1.80	180.00	11 430.00	2 057.40
		Huejotzingo	30.50	30.50	1.49	45.45	14 998.46	681.68
		Juan N. Méndez	5.00	5.00	0.80	4.00	6 700.00	26.80
		Lafragua	20.00	20.00	1.30	26.00	11 639.23	302.62
		Libres	440.00	440.00	2.00	880.00	16 754.00	14 743.52
		Palmar de Bravo	544.00	544.00	1.90	1 033.60	12 000.00	12 403.20

Cuadro 6.127 Concentrado nacional por cultivo — Año agrícola 2015-2016

Haba grano — Parte 2

Organismo de cuenca	Entidad federativa	Municipio	Superficie sembrada (ha)	Superficie cosechada (ha)	Rendimiento (t/ha)	Producción (t)	P.M.R. ($/t)	Valor de producción (Miles de $)
		San José Chiapa	61.00	61.00	2.10	128.10	15 432.01	1 976.84
		San Salvador El Seco	102.10	102.10	2.04	208.28	13 500.24	2 811.83
		Soltepec	10.54	10.54	2.01	21.19	13 226.99	280.28
		Tecamachalco	16.00	16.00	3.50	56.00	6 475.00	362.60
		Tlachichuca	16.54	16.54	2.00	33.08	13 200.12	436.66
	Tlaxcala		87.00	87.00	2.37	206.55	10 086.27	2 083.32
		Acuamanala de Miguel Hidalgo	2.00	2.00	2.70	5.40	10 150.00	54.81
		Ixtacuixtla de Mariano Matamoros	7.00	7.00	2.80	19.60	10 300.00	201.88
		Lázaro Cárdenas	15.00	15.00	1.50	22.50	11 000.00	247.50
		Natívitas	4.00	4.00	2.60	10.40	10 300.00	107.12
		Papalotla de Xicohténcatl	3.00	3.00	2.70	8.10	10 150.62	82.22
		Tenancingo	2.00	2.00	2.60	5.20	10 200.00	53.04
		Teolocholco	9.00	9.00	2.70	24.30	10 200.00	247.86
		Tepetitla de Lardizábal	5.00	5.00	2.70	13.50	10 200.00	137.70
		Tepeyanco	5.00	5.00	2.70	13.50	10 200.00	137.70
		Terrenate	5.00	5.00	1.50	7.50	11 000.00	82.50
		Tetla de La Solidaridad	5.00	5.00	1.85	9.25	5 000.00	46.25
		Tetlatlahuca	5.00	5.00	2.80	14.00	10 200.00	142.80
		Totolac	3.00	3.00	2.70	8.10	10 100.00	81.81
		Xicohtzinco	7.00	7.00	2.60	18.20	10 150.00	184.73
		Yauhquemehcan	5.00	5.00	2.70	13.50	10 200.00	137.70
		Zacatelco	5.00	5.00	2.70	13.50	10 200.00	137.70
V Pacífico Sur			3.75	3.75	2.12	7.95	6 949.69	55.25
	Oaxaca		3.75	3.75	2.12	7.95	6 949.69	55.25
		San Miguel Peras	3.75	3.75	2.12	7.95	6 949.69	55.25
VII Cuencas Centrales del Norte			0.25	0.25	3.56	0.89	9 775.28	8.70
	Durango		0.25	0.25	3.56	0.89	9 775.28	8.70
		Santa Clara	0.25	0.25	3.56	0.89	9 775.28	8.70
VIII Lerma-Santiago-Pacífico			7.00	7.00	3.50	24.50	4 100.00	100.45
	Guanajuato		7.00	7.00	3.50	24.50	4 100.00	100.45
		Apaseo El Alto	7.00	7.00	3.50	24.50	4 100.00	100.45
X Golfo Centro			2 423.40	2 423.40	2.50	6 063.22	9 300.05	56 388.22
	Puebla		5.70	5.70	1.97	11.23	13 898.49	156.08

Cuadro 6.127 Concentrado nacional por cultivo — Año agrícola 2015-2016

Haba grano — Parte 3

Organismo de cuenca	Entidad federativa	Municipio	Superficie sembrada (ha)	Superficie cosechada (ha)	Rendimiento (t/ha)	Producción (t)	P.M.R. ($/t)	Valor de producción (Miles de $)
		Cañada Morelos	5.70	5.70	1.97	11.23	13 898.49	156.08
	Veracruz de Ignacio de la Llave		2 417.70	2 417.70	2.50	6 051.99	9 291.51	56 232.14
		Altotonga	229.50	229.50	2.70	619.65	11 860.78	7 349.53
		Jalacingo	1 780.50	1 780.50	2.37	4 221.10	8 958.41	37 814.34
		Perote	270.50	270.50	3.06	827.71	8 751.85	7 243.99
		Villa Aldama	137.20	137.20	2.80	383.53	9 971.27	3 824.28
XIII Aguas del Valle de México			57.66	57.66	12.16	700.90	9 143.79	6 408.88
	Hidalgo		57.66	57.66	12.16	700.90	9 143.79	6 408.88
		Ixmiquilpan	33.16	33.16	9.20	305.05	9 194.10	2 804.66
		Tasquillo	14.50	14.50	13.78	199.85	9 296.27	1 857.86
		Tepeapulco	10.00	10.00	19.60	196.00	8 910.00	1 746.36

Cuadro 6.128 Concentrado nacional por cultivo — Año agrícola 2015-2016

Haba verde — Parte 1

Organismo de cuenca	Entidad federativa	Municipio	Superficie sembrada (ha)	Superficie cosechada (ha)	Rendimiento (t/ha)	Producción (t)	P.M.R. ($/t)	Valor de producción (Miles de $)
Total general			5 191.89	5 189.39	9.16	47 516.13	5 369.53	255 139.18
I Península de Baja California			24.00	24.00	8.01	192.12	9 905.22	1 902.99
	Baja California		24.00	24.00	8.01	192.12	9 905.22	1 902.99
		Ensenada	12.00	12.00	6.51	78.12	15 750.00	1 230.39
		Tecate	12.00	12.00	9.50	114.00	5 900.00	672.60
II Noroeste			9.00	9.00	12.28	110.54	3 351.82	370.51
	Sonora		9.00	9.00	12.28	110.54	3 351.82	370.51
		Arizpe	3.00	3.00	12.32	36.96	3 324.95	122.89
		Banámichi	2.00	2.00	12.33	24.66	3 480.13	85.82
		Baviácora	2.00	2.00	12.32	24.64	3 314.94	81.68
		Huépac	2.00	2.00	12.14	24.28	3 299.84	80.12
IV Balsas			3 911.41	3 908.91	6.83	26 707.30	6 014.86	160 640.67
	Estado de México		1 169.50	1 169.50	6.46	7 556.55	7 157.26	54 084.19
		Almoloya de Alquisiras	9.00	9.00	6.00	54.00	5 000.00	270.00
		Amanalco	410.00	410.00	7.50	3 075.00	7 500.00	23 062.50
		Coatepec Harinas	327.00	327.00	6.13	2 004.32	6 327.49	12 682.31
		Donato Guerra	80.00	80.00	5.00	400.00	6 500.00	2 600.00
		Temascaltepec	170.00	170.00	4.48	761.60	8 600.00	6 549.76
		Tenancingo	19.00	19.00	6.03	114.52	5 434.42	622.35

Haba verde

Parte 2

Organismo de cuenca	Entidad federativa	Municipio	Superficie sembrada (ha)	Superficie cosechada (ha)	Rendimiento (t/ha)	Producción (t)	P.M.R. ($/t)	Valor de producción (Miles de $)
		Texcaltitlán	32.50	32.50	5.25	170.63	5 984.47	1 021.13
		Valle de Bravo	20.00	20.00	8.00	160.00	7 500.00	1 200.00
		Villa de Allende	98.00	98.00	8.16	799.68	7 500.00	5 997.60
		Villa Guerrero	4.00	4.00	4.20	16.80	4 675.00	78.54
	Puebla		2 084.63	2 082.13	7.97	16 595.67	5 522.85	91 655.38
		Atlixco	17.00	17.00	12.60	214.20	6 580.02	1 409.44
		Calpan	43.00	43.00	9.93	426.99	3 615.00	1 543.57
		Chalchicomula de Sesma	166.80	166.80	4.05	675.94	3 912.26	2 644.45
		Chiautzingo	337.00	337.00	13.82	4 656.17	6 576.53	30 621.42
		Coronango	33.00	33.00	10.00	330.00	3 605.00	1 189.65
		Cuautlancingo	17.00	17.00	11.94	202.98	3 603.02	731.34
		Cuyoaco	155.00	155.00	4.00	620.00	5 300.00	3 286.00
		General Felipe Ángeles	12.00	12.00	3.87	46.38	3 633.68	168.53
		Guadalupe Victoria	300.00	300.00	5.00	1 500.00	5 100.00	7 650.00
		Huaquechula	3.50	3.50	13.05	45.68	4 579.03	209.17
		Huejotzingo	2.50	2.50	11.00	27.50	7 254.91	199.51
		Juan C. Bonilla	7.00	7.00	11.00	77.00	3 605.06	277.59
		Los Reyes de Juárez	18.00	18.00	3.81	68.50	5 237.23	358.75
		Mixtla	6.00	6.00	3.20	19.20	4 375.00	84.00
		Palmar de Bravo	315.00	315.00	4.06	1 279.25	5 161.28	6 602.57
		Quecholac	44.00	41.50	3.30	136.75	5 025.01	687.17
		San Andrés Cholula	15.50	15.50	10.97	170.00	5 150.65	875.61
		San Felipe Teotlalcingo	59.60	59.60	11.33	675.13	5 831.00	3 936.68
		San José Chiapa	45.00	45.00	4.20	189.00	5 000.00	945.00
		San Martín Texmelucan	49.00	49.00	9.10	445.90	3 605.00	1 607.47
		San Matías Tlalancaleca	153.10	153.10	13.04	1 996.59	6 181.39	12 341.70
		San Nicolás Buenos Aires	25.00	25.00	4.24	106.00	3 896.70	413.05
		San Pedro Cholula	16.20	16.20	11.67	189.01	4 974.97	940.32
		San Salvador El Seco	36.63	36.63	4.94	180.95	3 075.99	556.60
		San Salvador El Verde	70.20	70.20	13.33	935.91	6 042.33	5 655.08
		San Salvador Huixcolotla	9.00	9.00	4.00	36.00	5 766.67	207.60
		Santa Isabel Cholula	16.20	16.20	11.70	189.54	4 586.53	869.33
		Tecamachalco	24.00	24.00	4.18	100.20	5 070.86	508.10

Haba verde

Parte 3

Organismo de cuenca	Entidad federativa	Municipio	Superficie sembrada (ha)	Superficie cosechada (ha)	Rendimiento (t/ha)	Producción (t)	P.M.R. ($/t)	Valor de producción (Miles de $)
		Tlahuapan	83.20	83.20	11.83	983.92	4 696.45	4 620.93
		Tlaltenango	5.20	5.20	13.65	70.98	7 252.04	514.75
	Tlaxcala		657.28	657.28	3.89	2 555.08	5 831.95	14 901.10
		Acuamanala de Miguel Hidalgo	9.00	9.00	2.72	24.50	6 244.90	153.00
		Amaxac de Guerrero	10.00	10.00	2.80	28.00	6 085.00	170.38
		Apizaco	14.00	14.00	4.59	64.20	4 389.25	281.79
		Atlangatepec	2.00	2.00	4.00	8.00	4 110.00	32.88
		Chiautempan	27.00	27.00	3.50	94.50	6 298.73	595.23
		Cuaxomulco	24.00	24.00	3.88	93.00	6 287.20	584.71
		Españita	11.00	11.00	4.76	52.38	4 953.42	259.46
		Huamantla	5.00	5.00	8.00	40.00	4 000.00	160.00
		Hueyotlipan	20.00	20.00	4.33	86.50	4 574.91	395.73
		Ixtacuixtla de Mariano Matamoros	70.37	70.37	3.60	253.50	6 301.85	1 597.52
		La Magdalena Tlaltelulco	16.00	16.00	2.75	44.00	6 545.45	288.00
		Lázaro Cárdenas	16.00	16.00	13.13	210.00	4 428.57	930.00
		Muñoz de Domingo Arenas	10.00	10.00	4.50	45.00	4 150.00	186.75
		Natívitas	80.27	80.27	3.51	281.95	6 119.24	1 725.32
		Panotla	31.00	31.00	3.70	114.70	6 500.00	745.55
		Papalotla de Xicohténcatl	14.00	14.00	2.78	38.96	6 293.12	245.18
		San Jerónimo Zacualpan	12.00	12.00	3.50	42.00	6 208.33	260.75
		San Juan Huactzinco	9.00	9.00	3.27	29.46	5 866.26	172.82
		San Lorenzo Axocomanitla	6.00	6.00	2.83	16.98	6 279.15	106.62
		San Lucas Tecopilco	8.00	8.00	3.50	28.00	6 193.93	173.43
		San Pablo del Monte	4.00	4.00	4.00	16.00	6 162.50	98.60
		Santa Ana Nopalucan	5.93	5.93	3.50	20.76	6 447.98	133.86
		Santa Apolonia Teacalco	10.23	10.23	3.73	38.12	6 380.38	243.22
		Santa Catarina Ayometla	3.00	3.00	2.00	6.00	6 150.00	36.90
		Santa Cruz Tlaxcala	11.00	11.00	3.21	35.30	6 562.61	231.66
		Santa Isabel Xiloxoxtla	3.00	3.00	3.49	10.47	6 499.52	68.05
		Tenancingo	7.00	7.00	3.00	20.98	6 266.44	131.47
		Teolocholco	7.00	7.00	3.35	23.44	6 674.91	156.46

Haba verde

Parte 4

Organismo de cuenca	Entidad federativa	Municipio	Superficie sembrada (ha)	Superficie cosechada (ha)	Rendimiento (t/ha)	Producción (t)	P.M.R. ($/t)	Valor de producción (Miles de $)
		Tepetitla de Lardizábal	22.62	22.62	3.50	79.17	6 306.18	499.26
		Tepeyanco	11.00	11.00	3.55	39.10	6 359.85	248.67
		Terrenate	10.00	10.00	7.50	75.00	4 000.00	300.00
		Tetla de La Solidaridad	5.00	5.00	4.00	20.00	5 100.00	102.00
		Tetlatlahuca	26.11	26.11	3.82	99.69	6 269.44	625.00
		Tlaxcala	53.75	53.75	3.65	196.05	6 449.63	1 264.45
		Tlaxco	12.00	12.00	4.18	50.15	4 467.80	224.06
		Totolac	10.00	10.00	3.54	35.40	6 261.58	221.66
		Xaltocan	15.00	15.00	3.36	50.43	6 647.43	335.23
		Xicohtzinco	8.00	8.00	3.49	27.92	6 449.50	180.07
		Yauhquemehcan	14.00	14.00	3.26	45.57	6 486.28	295.58
		Zacatelco	24.00	24.00	2.91	69.90	6 291.56	439.78
VII Cuencas Centrales del Norte			12.00	12.00	7.30	87.60	3 898.40	341.50
	Durango		12.00	12.00	7.30	87.60	3 898.40	341.50
		Peñón Blanco	10.00	10.00	7.26	72.60	4 079.89	296.20
		Santa Clara	2.00	2.00	7.50	15.00	3 020.00	45.30
VIII Lerma-Santiago-Pacífico			939.60	939.60	19.81	18 609.65	4 550.44	84 682.10
	Estado de México		504.60	504.60	9.77	4 932.42	6 715.54	33 123.86
		Ixtlahuaca	241.30	241.30	11.33	2 732.79	7 546.03	20 621.71
		Jiquipilco	46.20	46.20	8.87	409.58	5 291.84	2 167.43
		Jocotitlán	21.10	21.10	8.52	179.80	6 017.80	1 082.00
		Otzolotepec	40.00	40.00	7.31	292.50	4 749.85	1 389.33
		San Felipe del Progreso	70.00	70.00	10.30	721.00	7 115.73	5 130.44
		Temascalcingo	3.00	3.00	7.00	21.00	6 800.00	142.80
		Toluca	45.00	45.00	6.65	299.25	4 388.27	1 313.19
		Xonacatlán	38.00	38.00	7.28	276.50	4 618.30	1 276.96
	Michoacán de Ocampo		430.00	430.00	31.70	13 631.73	3 766.17	51 339.36
		Contepec	193.50	193.50	52.50	10 158.75	3 860.00	39 212.78
		Epitacio Huerta	8.00	8.00	28.10	224.80	3 889.99	874.47
		Irimbo	44.50	44.50	9.36	416.30	2 881.89	1 199.73
		Maravatío	127.00	127.00	7.00	889.00	4 959.15	4 408.68
		Senguio	44.50	44.50	42.50	1 891.25	2 905.22	5 494.50
		Tlalpujahua	12.50	12.50	4.13	51.63	2 889.79	149.20
	Zacatecas		5.00	5.00	9.10	45.50	4 810.55	218.88
		Monte Escobedo	5.00	5.00	9.10	45.50	4 810.55	218.88

Cuadro 6.128 Concentrado nacional por cultivo — Año agrícola 2015-2016

Haba verde — Parte 5

Organismo de cuenca	Entidad federativa	Municipio	Superficie sembrada (ha)	Superficie cosechada (ha)	Rendimiento (t/ha)	Producción (t)	P.M.R. ($/t)	Valor de producción (Miles de $)
X Golfo Centro			164.50	164.50	4.26	701.01	3 971.07	2 783.76
	Puebla		164.50	164.50	4.26	701.01	3 971.07	2 783.76
		Cañada Morelos	87.00	87.00	3.68	320.16	4 376.78	1 401.27
		Esperanza	77.50	77.50	4.91	380.85	3 630.01	1 382.49
XIII Aguas del Valle de México			131.38	131.38	8.43	1 107.91	3 987.37	4 417.65
	Estado de México		8.60	8.60	5.97	51.34	4 192.64	215.25
		Chalco	6.00	6.00	6.00	36.00	4 100.00	147.60
		Texcoco	2.60	2.60	5.90	15.34	4 410.04	67.65
	Hidalgo		67.78	67.78	11.92	808.10	3 741.76	3 023.72
		Chilcuautla	3.00	3.00	11.00	33.00	2 900.00	95.70
		Ixmiquilpan	55.00	55.00	7.49	411.80	3 786.26	1 559.18
		Tasquillo	9.00	9.00	38.20	343.80	3 800.00	1 306.44
		Tlahuelilpan	0.78	0.78	25.00	19.50	3 200.00	62.40
	Tlaxcala		55.00	55.00	4.52	248.47	4 743.75	1 178.68
		Benito Juárez	17.00	17.00	4.24	72.01	4 536.18	326.65
		Calpulalpan	7.00	7.00	4.36	30.50	4 521.31	137.90
		Nanacamilpa de Mariano Arista	13.00	13.00	4.73	61.50	5 054.96	310.88
		Sanctórum de Lázaro Cárdenas	18.00	18.00	4.69	84.46	4 774.45	403.25

Cuadro 6.129 Concentrado nacional por cultivo — Año agrícola 2015-2016

Helecho

Organismo de cuenca	Entidad federativa	Municipio	Superficie sembrada (ha)	Superficie cosechada (ha)	Rendimiento (t/ha)	Producción (t)	P.M.R. ($/t)	Valor de producción (Miles de $)
Total general			52.00	52.00	56.00	2 912.00	26 449.62	77 021.32
VIII Lerma-Santiago-Pacífico			52.00	52.00	56.00	2 912.00	26 449.62	77 021.32
	Jalisco		52.00	52.00	56.00	2 912.00	26 449.62	77 021.32
		Atoyac	52.00	52.00	56.00	2 912.00	26 449.62	77 021.32

Cuadro 6.130 Concentrado nacional por cultivo — Año agrícola 2015-2016

Helecho (manojo)

Organismo de cuenca	Entidad federativa	Municipio	Superficie sembrada (ha)	Superficie cosechada (ha)	Rendimiento (t/ha)	Producción (t)	P.M.R. ($/t)	Valor de producción (Miles de $)
Total general			10.00	10.00	10.50	105.00	2 330.00	244.65
IV Balsas			10.00	10.00	10.50	105.00	2 330.00	244.65
	Estado de México		10.00	10.00	10.50	105.00	2 330.00	244.65
		Villa Guerrero	10.00	10.00	10.50	105.00	2 330.00	244.65

Cuadro 6.131 Concentrado nacional por cultivo — Año agrícola 2015-2016

Hierbabuena

Organismo de cuenca	Entidad federativa	Municipio	Superficie sembrada (ha)	Superficie cosechada (ha)	Rendimiento (t/ha)	Producción (t)	P.M.R. ($/t)	Valor de producción (Miles de $)
Total general			23.00	22.00	13.65	300.36	5 295.45	1 590.54
IV Balsas			19.00	18.00	12.88	231.92	4 485.90	1 040.37
	Puebla		12.00	11.00	15.36	168.92	4 464.66	754.17
		Atlixco	4.50	4.00	12.49	49.96	1 455.16	72.70
		Los Reyes de Juárez	4.00	4.00	22.00	88.00	7 195.45	633.20
		Santa Isabel Cholula	3.50	3.00	10.32	30.96	1 559.11	48.27
	Tlaxcala		7.00	7.00	9.00	63.00	4 542.86	286.20
		Ixtacuixtla de Mariano Matamoros	7.00	7.00	9.00	63.00	4 542.86	286.20
VII Cuencas Centrales del Norte			4.00	4.00	17.11	68.44	8 038.72	550.17
	San Luis Potosí		4.00	4.00	17.11	68.44	8 038.72	550.17
		Mexquitic de Carmona	4.00	4.00	17.11	68.44	8 038.72	550.17

Cuadro 6.132 Concentrado nacional por cultivo — Año agrícola 2015-2016

Higo — Parte 1

Organismo de cuenca	Entidad federativa	Municipio	Superficie sembrada (ha)	Superficie cosechada (ha)	Rendimiento (t/ha)	Producción (t)	P.M.R. ($/t)	Valor de producción (Miles de $)
Total general			569.95	508.76	6.77	3 443.91	10 188.65	35 088.81
I Península de Baja California			278.50	268.50	1.45	389.33	19 999.74	7 786.50
	Baja California Sur		278.50	268.50	1.45	389.33	19 999.74	7 786.50
		Mulegé	278.50	268.50	1.45	389.33	19 999.74	7 786.50
II Noroeste			12.06	12.06	5.00	60.30	12 500.00	753.75
	Sonora		12.06	12.06	5.00	60.30	12 500.00	753.75
		Caborca	12.06	12.06	5.00	60.30	12 500.00	753.75

Cuadro 6.132 Concentrado nacional por cultivo — Año agrícola 2015-2016

Higo — Parte 2

Organismo de cuenca	Entidad federativa	Municipio	Superficie sembrada (ha)	Superficie cosechada (ha)	Rendimiento (t/ha)	Producción (t)	P.M.R. ($/t)	Valor de producción (Miles de $)
IV Balsas			217.99	169.69	6.77	1 149.00	8 561.08	9 836.68
	Morelos		187.19	139.19	7.00	974.70	9 312.96	9 077.34
		Axochiapan	15.00	8.00	7.00	56.00	9 143.39	512.03
		Ayala	107.75	77.75	7.20	559.80	9 317.77	5 216.09
		Cuautla	28.00	25.00	7.40	185.00	9 221.68	1 706.01
		Jantetelco	10.00	8.00	8.00	64.00	9 004.38	576.28
		Tepalcingo	5.44	3.44	6.25	21.50	9 173.49	197.23
		Yecapixtla	21.00	17.00	5.20	88.40	9 838.24	869.70
	Puebla		30.80	30.50	5.71	174.30	4 356.51	759.34
		Izúcar de Matamoros	20.50	20.50	4.99	102.30	3 199.80	327.34
		Santa Isabel Cholula	10.30	10.00	7.20	72.00	6 000.00	432.00
IX Golfo Norte			10.00	10.00	3.40	34.00	8 247.06	280.40
	San Luis Potosí		10.00	10.00	3.40	34.00	8 247.06	280.40
		Santa María del Río	10.00	10.00	3.40	34.00	8 247.06	280.40
VII Cuencas Centrales del Norte			19.00	17.00	7.62	129.50	22 918.92	2 968.00
	Durango		19.00	17.00	7.62	129.50	22 918.92	2 968.00
		Lerdo	16.00	14.00	8.50	119.00	23 000.00	2 737.00
		Tlahualilo	3.00	3.00	3.50	10.50	22 000.00	231.00
VIII Lerma-Santiago-Pacífico			3.00	3.00	10.53	31.59	8 200.06	259.04
	Zacatecas		3.00	3.00	10.53	31.59	8 200.06	259.04
		Jalpa	3.00	3.00	10.53	31.59	8 200.06	259.04
XIII Aguas del Valle de México			29.40	28.51	57.88	1 650.19	8 001.77	13 204.44
	Hidalgo		29.40	28.51	57.88	1 650.19	8 001.77	13 204.44
		Chilcuautla	0.89	0.00	0.00	0.00	0.00	0.00
		Ixmiquilpan	9.69	9.69	1.52	14.73	8 199.59	120.78
		Tasquillo	18.82	18.82	86.90	1 635.46	7 999.99	13 083.66

Cuadro 6.133 Concentrado nacional por cultivo — Año agrícola 2015-2016

Higuerilla

Organismo de cuenca	Entidad federativa	Municipio	Superficie sembrada (ha)	Superficie cosechada (ha)	Rendimiento (t/ha)	Producción (t)	P.M.R. ($/t)	Valor de producción (Miles de $)
Total general			1 673.84	933.86	1.83	1 709.22	5 756.61	9 839.32
II Noroeste			1 053.84	933.86	1.83	1 709.22	5 756.61	9 839.32
	Sonora		1 053.84	933.86	1.83	1 709.22	5 756.61	9 839.32
		Guaymas	119.98	0.00	0.00	0.00	0.00	0.00
		Hermosillo	619.00	619.00	2.10	1 299.90	5 795.28	7 533.28
		Navojoa	314.86	314.86	1.30	409.32	5 633.83	2 306.04
III Pacífico Norte			620.00	0.00	0.00	0.00	0.00	0.00
	Sinaloa		620.00	0.00	0.00	0.00	0.00	0.00
		Ahome	620.00	0.00	0.00	0.00	0.00	0.00

Cuadro 6.134 Concentrado nacional por cultivo — Año agrícola 2015-2016

Hoja de plátano (belillo)

Organismo de cuenca	Entidad federativa	Municipio	Superficie sembrada (ha)	Superficie cosechada (ha)	Rendimiento (t/ha)	Producción (t)	P.M.R. ($/t)	Valor de producción (Miles de $)
Total general			27.00	27.00	3.80	102.60	3 036.25	311.52
XII Península de Yucatán			27.00	27.00	3.80	102.60	3 036.25	311.52
	Yucatán		27.00	27.00	3.80	102.60	3 036.25	311.52
		Ticul	27.00	27.00	3.80	102.60	3 036.25	311.52

Cuadro 6.135 Concentrado nacional por cultivo — Año agrícola 2015-2016

Hongos y setas

Organismo de cuenca	Entidad federativa	Municipio	Superficie sembrada (ha)	Superficie cosechada (ha)	Rendimiento (t/ha)	Producción (t)	P.M.R. ($/t)	Valor de producción (Miles de $)
Total general			2.00	2.00	13.23	26.46	13 199.92	349.27
VIII Lerma-Santiago-Pacífico			2.00	2.00	13.23	26.46	13 199.92	349.27
	Jalisco		2.00	2.00	13.23	26.46	13 199.92	349.27
		La Barca	2.00	2.00	13.23	26.46	13 199.92	349.27

Cuadro 6.136 Concentrado nacional por cultivo — Año agrícola 2015-2016

Hongos, setas y champiñones

Organismo de cuenca	Entidad federativa	Municipio	Superficie sembrada (ha)	Superficie cosechada (ha)	Rendimiento (t/ha)	Producción (t)	P.M.R. ($/t)	Valor de producción (Miles de $)
Total general			15.64	15.64	104.32	1 631.60	16 582.30	27 055.68
VIII Lerma-Santiago-Pacífico			15.55	15.55	104.57	1 626.00	16 517.92	26 858.14
	Estado de México		15.55	15.55	104.57	1 626.00	16 517.92	26 858.14
		Ixtlahuaca	9.00	9.00	118.00	1 062.00	17 106.78	18 167.40
		Jiquipilco	6.00	6.00	87.00	522.00	15 238.07	7 954.27
		Jocotitlán	0.55	0.55	76.36	42.00	17 535.00	736.47
XIII Aguas del Valle de México			0.09	0.09	62.22	5.60	35 275.00	197.54
	Ciudad de México		0.09	0.09	62.22	5.60	35 275.00	197.54
		Tláhuac	0.09	0.09	62.22	5.60	35 275.00	197.54

Cuadro 6.137 Concentrado nacional por cultivo — Año agrícola 2015-2016

Hortalizas — Parte 1

Organismo de cuenca	Entidad federativa	Municipio	Superficie sembrada (ha)	Superficie cosechada (ha)	Rendimiento (t/ha)	Producción (t)	P.M.R. ($/t)	Valor de producción (Miles de $)
Total general			341.53	331.53	77.22	25 600.87	1 369.78	35 067.50
I Península de Baja California			63.00	53.00	16.93	897.37	4 750.85	4 263.27
	Baja California Sur		63.00	53.00	16.93	897.37	4 750.85	4 263.27
		La Paz	23.00	23.00	19.04	437.92	3 668.50	1 606.51
		Loreto	33.00	23.00	18.15	417.45	5 500.01	2 295.98
		Mulegé	7.00	7.00	6.00	42.00	8 590.00	360.78
II Noroeste			35.71	35.71	5.86	209.21	1 947.28	407.39
	Sonora		35.71	35.71	5.86	209.21	1 947.28	407.39
		Bacoachi	25.00	25.00	3.00	75.00	1 150.00	86.25
		Huatabampo	0.27	0.27	14.89	4.02	2 402.99	9.66
		Navojoa	10.44	10.44	12.47	130.19	2 392.50	311.48
III Pacífico Norte			22.07	22.07	6.16	135.89	4 521.52	614.43
	Sinaloa		22.07	22.07	6.16	135.88	4 521.86	614.43
		Ahome	13.86	13.86	5.48	75.95	3 000.13	227.86
		Mazatlán	8.21	8.21	7.30	59.93	6 450.36	386.57
VI Río Bravo			11.75	11.75	10.01	117.62	4 999.91	588.09
	Chihuahua		11.75	11.75	10.01	117.62	4 999.91	588.09
		Hidalgo del Parral	11.75	11.75	10.01	117.62	4 999.91	588.09
VIII Lerma-Santiago-Pacífico			112.00	112.00	208.57	23 359.80	1 049.00	24 504.34
	Michoacán de Ocampo		112.00	112.00	208.57	23 359.80	1 049.00	24 504.34
		Chavinda	15.00	15.00	455.67	6 835.05	1 100.00	7 518.56

Cuadro 6.137 Concentrado nacional por cultivo — Año agrícola 2015-2016

Hortalizas — Parte 2

Organismo de cuenca	Entidad federativa	Municipio	Superficie sembrada (ha)	Superficie cosechada (ha)	Rendimiento (t/ha)	Producción (t)	P.M.R. ($/t)	Valor de producción (Miles de $)
		Tangamandapio	15.00	15.00	23.00	345.00	1 180.00	407.10
		Tangancícuaro	35.00	35.00	430.05	15 051.75	1 014.29	15 266.84
		Zamora	47.00	47.00	24.00	1 128.00	1 162.98	1 311.84
XII Península de Yucatán			92.00	92.00	9.36	860.75	5 377.10	4 628.34
	Yucatán		92.00	92.00	9.36	860.75	5 377.10	4 628.34
		Baca	3.30	3.30	10.00	33.00	5 442.42	179.60
		Cansahcab	2.00	2.00	12.50	25.00	4 800.00	120.00
		Chicxulub Pueblo	1.00	1.00	8.00	8.00	4 400.00	35.20
		Chocholá	0.08	0.08	10.13	0.81	5 000.00	4.05
		Conkal	1.60	1.60	10.00	16.00	5 243.75	83.90
		Dzemul	2.00	2.00	8.00	16.00	6 550.00	104.80
		Dzidzantún	5.00	5.00	11.80	59.00	4 861.02	286.80
		Dzilam González	5.00	5.00	12.40	62.00	4 862.90	301.50
		Espita	2.00	2.00	3.51	7.02	2 149.57	15.09
		Halachó	0.62	0.62	10.19	6.32	4 098.10	25.90
		Ixil	11.50	11.50	9.00	103.50	4 947.34	512.05
		Kanasín	6.00	6.00	10.67	64.02	4 992.19	319.60
		Mérida	9.00	9.00	10.72	96.48	4 738.39	457.16
		Mocochá	3.10	3.10	11.00	34.10	5 956.60	203.12
		Motul	5.00	5.00	9.34	46.70	5 587.37	260.93
		Muxupip	1.50	1.50	9.00	13.50	5 666.67	76.50
		Sinanché	10.00	10.00	8.60	86.00	5 859.30	503.90
		Telchac Pueblo	6.00	6.00	9.33	55.98	6 998.93	391.80
		Tixkokob	4.00	4.00	9.00	36.00	6 047.50	217.71
		Tixpéhual	1.30	1.30	7.38	9.59	6 002.09	57.56
		Tizimín	6.50	6.50	3.38	21.97	7 640.42	167.86
		Umán	1.50	1.50	10.50	15.75	5 168.89	81.41
		Yaxkukul	1.00	1.00	9.00	9.00	5 972.22	53.75
		Yobaín	3.00	3.00	11.67	35.01	4 802.91	168.15
XIII Aguas del Valle de México			5.00	5.00	4.05	20.24	3 045.45	61.64
	Ciudad de México		5.00	5.00	4.05	20.24	3 045.45	61.64
		Tláhuac	5.00	5.00	4.05	20.24	3 045.45	61.64

Cuadro 6.138 Concentrado nacional por cultivo — Año agrícola 2015-2016

Hortensia (planta)

Organismo de cuenca	Entidad federativa	Municipio	Superficie sembrada (ha)	Superficie cosechada (ha)	Rendimiento (t/ha)	Producción (t)	P.M.R. ($/t)	Valor de producción (Miles de $)
Total general			2.65	2.65	1 350.09	3 577.74	6 639.89	23 755.83
VIII Lerma-Santiago-Pacífico			2.65	2.65	1 350.09	3 577.74	6 639.89	23 755.83
	Estado de México		2.65	2.65	1 350.09	3 577.74	6 639.89	23 755.83
		Atlacomulco	2.65	2.65	1 350.09	3 577.74	6 639.89	23 755.83

Cuadro 6.139 Concentrado nacional por cultivo — Año agrícola 2015-2016

Huauzontle

Organismo de cuenca	Entidad federativa	Municipio	Superficie sembrada (ha)	Superficie cosechada (ha)	Rendimiento (t/ha)	Producción (t)	P.M.R. ($/t)	Valor de producción (Miles de $)
Total general			456.20	456.20	10.48	4 781.26	4 084.32	19 528.20
IV Balsas			456.20	456.20	10.48	4 781.26	4 084.32	19 528.20
	Puebla		437.20	437.20	10.46	4 572.42	4 097.80	18 736.88
		Atlixco	125.00	125.00	13.05	1 631.45	2 426.84	3 959.27
		Chiautzingo	3.00	3.00	8.67	26.01	1 409.84	36.67
		Huaquechula	43.50	43.50	13.16	572.26	3 220.56	1 843.00
		Los Reyes de Juárez	41.00	41.00	6.14	251.80	4 688.64	1 180.60
		San Jerónimo Tecuanipan	15.20	15.20	11.81	179.46	3 014.27	540.94
		San Martín Texmelucan	6.00	6.00	8.83	52.98	1 405.06	74.44
		Santa Isabel Cholula	15.80	15.80	8.75	138.25	1 000.00	138.25
		Tecali de Herrera	1.20	1.20	9.89	11.87	4 649.54	55.19
		Tepeaca	186.50	186.50	9.16	1 708.34	6 385.45	10 908.52
	Tlaxcala		19.00	19.00	10.99	208.84	3 789.12	791.32
		Ixtacuixtla de Mariano Matamoros	4.00	4.00	10.99	43.96	3 799.59	167.03
		Natívitas	7.00	7.00	10.99	76.93	3 785.26	291.20
		Tepetitla de Lardizábal	5.00	5.00	10.99	54.95	3 749.59	206.04
		Tepeyanco	3.00	3.00	11.00	33.00	3 850.00	127.05

Cuadro 6.140 Concentrado nacional por cultivo — Año agrícola 2015-2016

Jaca (jackfruit)

Organismo de cuenca	Entidad federativa	Municipio	Superficie sembrada (ha)	Superficie cosechada (ha)	Rendimiento (t/ha)	Producción (t)	P.M.R. ($/t)	Valor de producción (Miles de $)
Total general			729.85	651.60	19.19	12 503.10	5 762.79	72 052.77
VIII Lerma-Santiago-Pacífico			729.85	651.60	19.19	12 503.10	5 762.79	72 052.77
	Colima		4.00	4.00	8.25	33.00	6 426.06	212.06
		Armería	3.00	3.00	7.00	21.00	7 000.00	147.00
		Manzanillo	1.00	1.00	12.00	12.00	5 421.67	65.06
	Jalisco		34.00	34.00	56.06	1 906.10	2 877.24	5 484.31
		Tomatlán	20.00	20.00	34.79	695.80	3 101.42	2 157.97
		Villa Purificación	14.00	14.00	86.45	1 210.30	2 748.36	3 326.34
	Michoacán de Ocampo		5.50	5.50	12.02	66.11	9 664.04	638.89
		Coahuayana	5.50	5.50	12.02	66.11	9 664.04	638.89
	Nayarit		686.35	608.10	17.26	10 497.89	6 260.07	65 717.51
		Amatlán de Cañas	1.00	1.00	6.00	6.00	5 000.00	30.00
		Bahía de Banderas	10.88	10.88	20.00	217.60	5 163.42	1 123.56
		Compostela	230.99	182.74	15.00	2 741.10	5 645.88	15 475.92
		San Blas	433.03	403.03	18.22	7 343.21	6 509.72	47 802.22
		Tepic	10.45	10.45	18.18	189.98	6 768.13	1 285.81

Cuadro 6.141 Concentrado nacional por cultivo — Año agrícola 2015-2016

Jamaica

Organismo de cuenca	Entidad federativa	Municipio	Superficie sembrada (ha)	Superficie cosechada (ha)	Rendimiento (t/ha)	Producción (t)	P.M.R. ($/t)	Valor de producción (Miles de $)
Total general			112.60	112.60	1.36	152.89	38 286.28	5 853.59
IV Balsas			112.60	112.60	1.36	152.89	38 286.28	5 853.59
	Morelos		30.60	30.60	0.95	29.07	42 344.34	1 230.95
		Axochiapan	19.80	19.80	0.95	18.81	42 000.00	790.02
		Cuautla	10.80	10.80	0.95	10.26	42 975.63	440.93
	Puebla		82.00	82.00	1.51	123.82	37 333.55	4 622.64
		Huaquechula	82.00	82.00	1.51	123.82	37 333.55	4 622.64

Cuadro 6.142 Concentrado nacional por cultivo — Año agrícola 2015-2016

Jatropha

Organismo de cuenca	Entidad federativa	Municipio	Superficie sembrada (ha)	Superficie cosechada (ha)	Rendimiento (t/ha)	Producción (t)	P.M.R. ($/t)	Valor de producción (Miles de $)
Total general			40.00	40.00	0.50	20.00	6 500.00	130.00
VIII Lerma-Santiago-Pacífico			40.00	40.00	0.50	20.00	6 500.00	130.00
	Colima		40.00	40.00	0.50	20.00	6 500.00	130.00
		Armería	40.00	40.00	0.50	20.00	6 500.00	130.00

Cuadro 6.143 Concentrado nacional por cultivo — Año agrícola 2015-2016

Jícama — Parte 1

Organismo de cuenca	Entidad federativa	Municipio	Superficie sembrada (ha)	Superficie cosechada (ha)	Rendimiento (t/ha)	Producción (t)	P.M.R. ($/t)	Valor de producción (Miles de $)
Total general			3 214.19	2 862.41	29.46	84 318.12	3 765.46	317 496.89
I Península de Baja California			27.00	27.00	18.09	488.43	3 016.11	1 473.16
	Baja California Sur		27.00	27.00	18.09	488.43	3 016.11	1 473.16
		La Paz	27.00	27.00	18.09	488.43	3 016.11	1 473.16
III Pacífico Norte			1 120.91	944.13	30.80	29 083.82	3 069.15	89 262.51
	Nayarit		1 078.91	902.13	31.01	27 970.82	3 052.50	85 380.92
		Acaponeta	275.00	275.00	33.33	9 165.75	2 828.99	25 929.82
		Rosamorada	214.89	210.11	30.85	6 481.89	3 236.49	20 978.58
		Ruíz	123.70	98.20	30.50	2 995.10	3 127.41	9 366.91
		Santiago Ixcuintla	122.25	41.25	34.83	1 436.74	2 753.82	3 956.52
		Tecuala	83.00	68.00	23.90	1 625.20	2 446.15	3 975.48
		Tuxpan	260.07	209.57	29.90	6 266.14	3 379.05	21 173.61
	Sinaloa		42.00	42.00	26.50	1 113.00	3 487.50	3 881.59
		Rosario	42.00	42.00	26.50	1 113.00	3 487.50	3 881.59
IV Balsas			1 024.17	1 024.17	30.15	30 877.09	5 256.30	162 299.39
	Michoacán de Ocampo		113.00	113.00	9.15	1 033.80	4 133.58	4 273.29
		La Huacana	90.00	90.00	8.00	720.00	4 603.86	3 314.78
		Turicato	12.00	12.00	6.90	82.80	3 206.64	265.51
		Tuzantla	11.00	11.00	21.00	231.00	3 000.00	693.00
	Morelos		772.67	772.67	32.75	25 307.42	5 400.86	136 681.78
		Axochiapan	25.70	25.70	31.20	801.84	4 577.31	3 670.27
		Ayala	77.48	77.48	29.80	2 308.90	4 139.81	9 558.40
		Cuautla	21.70	21.70	27.50	596.75	4 081.64	2 435.72
		Jojutla	68.74	68.74	32.80	2 254.67	5 877.12	13 250.96
		Puente de Ixtla	53.69	53.69	32.30	1 734.19	5 142.79	8 918.58

Cuadro 6.143 Concentrado nacional por cultivo — Año agrícola 2015-2016

Jícama — Parte 2

Organismo de cuenca	Entidad federativa	Municipio	Superficie sembrada (ha)	Superficie cosechada (ha)	Rendimiento (t/ha)	Producción (t)	P.M.R. ($/t)	Valor de producción (Miles de $)
		Tepalcingo	23.61	23.61	31.20	736.63	3 934.36	2 898.17
		Tlaltizapán de Zapata	256.85	256.85	35.67	9 160.83	5 821.89	53 333.33
		Tlaquiltenango	234.59	234.59	31.51	7 392.94	5 543.84	40 985.27
		Zacatepec	10.31	10.31	31.10	320.67	5 086.48	1 631.08
	Puebla		138.50	138.50	32.75	4 535.87	4 705.67	21 344.32
		Atlixco	76.50	76.50	25.20	1 927.80	4 565.32	8 801.02
		Chiautla	45.00	45.00	45.00	2 025.00	4 833.33	9 787.49
		Huehuetlán El Chico	10.00	10.00	45.00	450.00	4 940.00	2 223.00
		Tepemaxalco	7.00	7.00	19.01	133.07	4 003.98	532.81
IX Golfo Norte			75.00	75.00	28.98	2 173.50	3 233.95	7 029.00
	Querétaro de Arteaga		46.00	46.00	35.00	1 610.00	3 050.00	4 910.50
		Pedro Escobedo	46.00	46.00	35.00	1 610.00	3 050.00	4 910.50
	San Luis Potosí		29.00	29.00	19.43	563.50	3 759.54	2 118.50
		Ciudad Fernández	4.00	4.00	19.00	76.00	3 500.00	266.00
		Rioverde	25.00	25.00	19.50	487.50	3 800.00	1 852.50
VIII Lerma-Santiago-Pacífico			950.11	775.11	27.77	21 525.28	2 627.09	56 548.83
	Colima		22.00	22.00	25.12	552.64	2 956.83	1 634.06
		Cuauhtémoc	22.00	22.00	25.12	552.64	2 956.83	1 634.06
	Guanajuato		706.11	531.11	29.82	15 837.94	2 212.34	35 038.90
		Apaseo El Alto	89.60	89.60	29.80	2 670.00	2 595.94	6 931.15
		Comonfort	13.01	13.01	24.50	318.75	3 299.95	1 051.86
		Dolores Hidalgo Cuna de la Independencia Nacional	4.00	4.00	30.00	120.00	2 955.00	354.60
		León	1.50	1.50	30.00	45.00	2 000.00	90.00
		Romita	310.00	198.00	29.65	5 870.44	2 184.12	12 821.74
		Santa Cruz de Juventino Rosas	65.00	65.00	27.88	1 812.20	2 550.00	4 621.11
		Silao de La Victoria	200.00	137.00	32.12	4 401.00	1 719.80	7 568.85
		Tarandacuao	7.00	7.00	28.65	200.55	2 890.00	579.59
		Tarimoro	16.00	16.00	25.00	400.00	2 550.00	1 020.00
	Jalisco		65.00	65.00	22.93	1 490.60	5 354.97	7 982.12
		Atoyac	2.00	2.00	3.75	7.50	3 200.00	24.00
		San Gabriel	25.00	25.00	7.90	197.50	4 100.00	809.75
		Tuxpan	26.00	26.00	35.00	910.00	5 428.51	4 939.94
		Zapotiltic	12.00	12.00	31.30	375.60	5 879.74	2 208.43

Cuadro 6.143 Concentrado nacional por cultivo — Año agrícola 2015-2016

Jícama — Parte 3

Organismo de cuenca	Entidad federativa	Municipio	Superficie sembrada (ha)	Superficie cosechada (ha)	Rendimiento (t/ha)	Producción (t)	P.M.R. ($/t)	Valor de producción (Miles de $)
	Michoacán de Ocampo		22.00	22.00	21.00	462.00	6 000.00	2 772.00
		Tarímbaro	22.00	22.00	21.00	462.00	6 000.00	2 772.00
	Nayarit		86.00	86.00	20.60	1 771.60	2 841.95	5 034.80
		Compostela	86.00	86.00	20.60	1 771.60	2 841.95	5 034.80
	Querétaro de Arteaga		49.00	49.00	28.79	1 410.50	2 897.52	4 086.95
		Corregidora	4.00	4.00	32.00	128.00	2 872.66	367.70
		El Marqués	45.00	45.00	28.50	1 282.50	2 900.00	3 719.25
XII Península de Yucatán			17.00	17.00	10.00	170.00	5 200.00	884.00
	Campeche		17.00	17.00	10.00	170.00	5 200.00	884.00
		Escárcega	17.00	17.00	10.00	170.00	5 200.00	884.00

Cuadro 6.144 Concentrado nacional por cultivo — Año Agrícola 2015-2016

Kale

Organismo de cuenca	Entidad federativa	Municipio	Superficie sembrada (ha)	Superficie cosechada (ha)	Rendimiento (t/ha)	Producción (t)	P.M.R. ($/t)	Valor de producción (Miles de $)
Total general			344.31	344.31	17.14	5 904.18	7 595.94	44 847.80
I Península de Baja California			213.51	213.51	14.60	3 118.93	10 618.59	33 118.65
	Baja California		201.07	201.07	14.29	2 874.99	10 802.57	31 057.29
		Ensenada	120.00	120.00	14.50	1 740.00	11 000.00	19 140.00
		Mexicali	81.07	81.07	14.00	1 134.99	10 499.90	11 917.29
	Sonora		12.44	12.44	19.60	243.94	8 450.27	2 061.36
		San Luis Río Colorado	12.44	12.44	19.60	243.94	8 450.27	2 061.36
II Noroeste			23.80	23.80	28.53	679.25	3 820.00	2 594.74
	Sonora		23.80	23.80	28.53	679.25	3 820.00	2 594.74
		Cajeme	23.80	23.80	28.53	679.25	3 820.00	2 594.74
VIII Lerma-Santiago-Pacífico			107.00	107.00	19.68	2 106.00	4 337.32	9 134.41
	Guanajuato		107.00	107.00	19.68	2 106.00	4 337.32	9 134.41
		Comonfort	34.00	34.00	19.70	670.00	4 265.73	2 858.04
		León	36.00	36.00	18.94	682.00	4 424.12	3 017.25
		Santa Cruz de Juventino Rosas	27.00	27.00	20.88	564.00	4 367.05	2 463.02
		Silao de La Victoria	10.00	10.00	19.00	190.00	4 190.00	796.10

Cuadro 6.145 Concentrado nacional por cultivo — Año agrícola 2015-2016

Lechuga — Parte 1

Organismo de cuenca	Entidad federativa	Municipio	Superficie sembrada (ha)	Superficie cosechada (ha)	Rendimiento (t/ha)	Producción (t)	P.M.R. ($/t)	Valor de producción (Miles de $)
Total general			17 627.39	17 094.55	22.41	383 095.91	2 802.96	1 073 804.95
I Península de Baja California			151.76	140.76	17.92	2 522.01	7 668.37	19 339.71
	Baja California		131.76	120.76	19.01	2 295.50	7 807.93	17 923.11
		Ensenada	16.00	5.00	25.20	126.00	4 000.00	504.00
		Mexicali	114.76	114.76	18.80	2 157.49	8 054.28	17 377.03
		Tijuana	1.00	1.00	12.01	12.01	3 503.74	42.08
	Baja California Sur		20.00	20.00	11.33	226.51	6 254.02	1 416.60
		Comondú	8.00	8.00	12.00	96.00	6 000.00	576.00
		Los Cabos	12.00	12.00	10.88	130.51	6 440.88	840.60
II Noroeste			35.00	35.00	23.44	820.40	3 094.69	2 538.89
	Sonora		35.00	35.00	23.44	820.40	3 094.69	2 538.89
		Carbó	5.00	5.00	23.80	119.00	2 265.04	269.54
		Hermosillo	8.00	8.00	23.80	190.40	2 259.97	430.30
		Imuris	3.00	3.00	21.70	65.10	4 097.69	266.76
		Nogales	1.50	1.50	23.50	35.25	4 134.75	145.75
		San Miguel de Horcasitas	6.00	6.00	23.40	140.40	2 245.37	315.24
		Santa Cruz	11.50	11.50	23.50	270.25	4 112.11	1 111.30
III Pacífico Norte			27.71	27.71	18.12	502.07	3 237.89	1 625.65
	Durango		17.50	17.50	21.70	379.75	2 900.01	1 101.28
		Durango	17.50	17.50	21.70	379.75	2 900.01	1 101.28
	Sinaloa		10.21	10.21	11.98	122.32	4 286.87	524.37
		Mazatlán	10.21	10.21	11.98	122.32	4 286.87	524.37
IV Balsas			3 372.03	3 326.03	21.81	72 536.80	2 522.58	182 979.97
	Estado de México		18.00	18.00	8.00	144.00	3 600.00	518.40
		Temascaltepec	18.00	18.00	8.00	144.00	3 600.00	518.40
	Puebla		2 940.96	2 894.96	21.05	60 926.44	2 772.08	168 893.39
		Acatzingo	203.00	185.00	24.20	4 477.79	3 199.44	14 326.45
		Aljojuca	4.23	4.23	29.53	124.91	1 244.25	155.42
		Atlixco	57.50	57.50	6.22	357.65	3 496.85	1 250.65
		Atoyatempan	10.00	10.00	22.01	220.06	2 631.55	579.10
		Chalchicomula de Sesma	21.55	21.55	24.22	522.04	1 064.88	555.91
		Chiautzingo	3.00	3.00	8.00	24.00	3 312.08	79.49
		Coronango	10.00	10.00	10.00	100.00	3 307.00	330.70
		Cuapiaxtla de Madero	69.00	69.00	22.91	1 580.70	2 944.46	4 654.32
		Cuautlancingo	7.00	7.00	9.86	69.02	3 307.01	228.25
		General Felipe Ángeles	76.00	76.00	24.41	1 855.00	2 653.50	4 922.25
		Guadalupe Victoria	28.00	28.00	11.00	308.00	4 000.00	1 232.00

Cuadro 6.145 Concentrado nacional por cultivo — Año agrícola 2015-2016

Lechuga — Parte 2

Organismo de cuenca	Entidad federativa	Municipio	Superficie sembrada (ha)	Superficie cosechada (ha)	Rendimiento (t/ha)	Producción (t)	P.M.R. ($/t)	Valor de producción (Miles de $)
		Huaquechula	10.50	10.50	14.30	150.15	3 501.09	525.69
		Huejotzingo	14.20	14.20	14.50	205.90	2 554.97	526.07
		Huitziltepec	89.00	89.00	23.75	2 113.85	3 069.82	6 489.14
		Juan C. Bonilla	10.00	10.00	8.67	86.70	3 307.03	286.72
		Juan N. Méndez	4.00	4.00	24.00	96.00	4 200.00	403.20
		Libres	12.00	12.00	17.00	204.00	2 900.00	591.60
		Los Reyes de Juárez	253.00	227.00	23.04	5 229.12	2 817.33	14 732.19
		Mazapiltepec de Juárez	6.32	6.32	29.43	186.00	1 201.98	223.57
		Mixtla	30.00	30.00	22.20	665.90	2 925.16	1 947.87
		Palmar de Bravo	300.00	300.00	22.30	6 690.00	2 796.15	18 706.30
		Quecholac	449.00	447.00	25.78	11 522.69	2 570.86	29 623.26
		San Andrés Cholula	5.00	5.00	9.00	45.00	3 307.11	148.82
		San Felipe Teotlalcingo	6.00	6.00	9.00	54.00	3 307.03	178.58
		San José Chiapa	19.00	19.00	16.50	313.50	2 700.00	846.45
		San Martín Texmelucan	41.03	41.03	10.98	450.71	2 943.15	1 326.51
		San Nicolás Buenos Aires	50.34	50.34	29.32	1 475.97	1 259.01	1 858.27
		San Pedro Cholula	5.30	5.30	14.30	75.79	2 552.97	193.49
		San Salvador El Seco	29.56	29.56	29.38	868.47	1 249.76	1 085.38
		San Salvador El Verde	8.10	8.10	9.00	72.90	2 300.00	167.67
		San Salvador Huixcolotla	89.00	89.00	22.42	1 995.21	2 853.63	5 693.61
		Santa Isabel Cholula	20.10	20.10	5.70	114.57	3 496.98	400.65
		Santo Tomás Hueyotlipan	47.00	47.00	23.00	1 081.04	2 805.65	3 033.02
		Tecali de Herrera	198.00	198.00	8.96	1 774.05	2 522.51	4 475.07
		Tecamachalco	382.00	382.00	25.52	9 749.86	3 159.91	30 808.75
		Tepeaca	196.50	196.50	9.88	1 942.23	3 129.70	6 078.61
		Tepeyahualco	48.00	48.00	18.00	864.00	2 800.00	2 419.20
		Tepeyahualco de Cuauhtémoc	48.00	48.00	24.54	1 177.91	2 718.85	3 202.57
		Tlachichuca	15.43	15.43	29.12	449.32	1 216.01	546.38
		Tlahuapan	2.10	2.10	14.30	30.03	2 552.11	76.64
		Tlaltenango	3.20	3.20	14.30	45.76	2 552.01	116.78
		Tochtepec	60.00	60.00	25.94	1 556.64	2 484.06	3 866.79
	Tlaxcala		413.07	413.07	27.76	11 466.36	1 183.30	13 568.18
		Cuapiaxtla	45.00	45.00	29.00	1 305.00	800.00	1 044.00
		Huamantla	85.00	85.00	29.24	2 485.00	800.00	1 988.00
		Hueyotlipan	2.00	2.00	28.00	56.00	3 840.00	215.04

Cuadro 6.145 Concentrado nacional por cultivo — Año agrícola 2015-2016

Lechuga — Parte 3

Organismo de cuenca	Entidad federativa	Municipio	Superficie sembrada (ha)	Superficie cosechada (ha)	Rendimiento (t/ha)	Producción (t)	P.M.R. ($/t)	Valor de producción (Miles de $)
		Ixtacuixtla de Mariano Matamoros	1.92	1.92	16.99	32.62	5 599.63	182.66
		Lázaro Cárdenas	247.00	247.00	27.64	6 827.50	829.00	5 660.00
		Natívitas	4.00	4.00	16.99	67.96	5 599.47	380.54
		Tepetitla de Lardizábal	28.15	28.15	24.59	692.28	5 919.48	4 097.94
IX Golfo Norte			183.23	183.23	26.19	4 798.46	2 956.77	14 187.92
	Hidalgo		9.50	9.50	11.00	104.50	3 000.00	313.50
		Tulancingo de Bravo	9.50	9.50	11.00	104.50	3 000.00	313.50
	Querétaro de Arteaga		170.73	170.73	26.90	4 591.96	2 957.78	13 582.02
		Pedro Escobedo	123.73	123.73	28.38	3 510.96	2 997.12	10 522.79
		San Juan del Río	47.00	47.00	23.00	1 081.00	2 830.00	3 059.23
	San Luis Potosí		3.00	3.00	34.00	102.00	2 866.66	292.40
		Santa María del Río	3.00	3.00	34.00	102.00	2 866.66	292.40
V Pacífico Sur			5.00	5.00	6.72	33.60	2 899.10	97.41
	Guerrero		5.00	5.00	6.72	33.60	2 899.10	97.41
		Tixtla de Guerrero	5.00	5.00	6.72	33.60	2 899.10	97.41
VI Río Bravo			4.00	4.00	12.75	51.01	5 286.21	269.65
	Chihuahua		4.00	4.00	12.75	51.01	5 286.21	269.65
		Aldama	2.50	2.50	8.00	20.00	6 300.00	126.00
		Chihuahua	0.50	0.50	12.00	6.00	3 100.00	18.60
		Hidalgo del Parral	1.00	1.00	25.01	25.01	5 000.00	125.05
VII Cuencas Centrales del Norte			3 978.00	3 973.00	23.99	95 303.92	2 399.87	228 717.96
	Durango		31.00	31.00	22.00	682.00	3 000.00	2 046.00
		Lerdo	31.00	31.00	22.00	682.00	3 000.00	2 046.00
	San Luis Potosí		347.00	342.00	32.08	10 971.98	2 741.15	30 075.90
		Ahualulco	13.50	13.50	33.49	452.18	2 820.77	1 275.50
		Cedral	35.50	35.50	22.53	799.80	3 113.69	2 490.33
		Mexquitic de Carmona	60.00	55.00	30.69	1 688.00	2 703.77	4 563.97
		San Luis Potosí	74.00	74.00	34.34	2 541.50	2 676.95	6 803.49
		Soledad de Graciano Sánchez	136.00	136.00	33.90	4 610.50	2 694.36	12 422.37
		Villa de Reyes	28.00	28.00	31.43	880.00	2 863.90	2 520.24
	Zacatecas		3 600.00	3 600.00	23.24	83 649.94	2 350.22	196 596.06
		Fresnillo	9.00	9.00	21.00	189.00	3 000.00	567.00
		Guadalupe	22.00	22.00	21.42	471.24	3 008.14	1 417.56
		Loreto	2 420.00	2 420.00	23.68	57 308.00	2 272.94	130 258.18
		Noria de Ángeles	615.00	615.00	23.09	14 200.00	2 103.76	29 873.52
		Villa de Cos	384.00	384.00	21.81	8 374.50	3 280.73	27 474.48
		Villa Hidalgo	150.00	150.00	20.71	3 107.20	2 254.54	7 005.32

Cuadro 6.145 Concentrado nacional por cultivo — Año agrícola 2015-2016

Lechuga — Parte 4

Organismo de cuenca	Entidad federativa	Municipio	Superficie sembrada (ha)	Superficie cosechada (ha)	Rendimiento (t/ha)	Producción (t)	P.M.R. ($/t)	Valor de producción (Miles de $)
VIII Lerma-Santiago-Pacífico			9 029.03	8 569.19	22.65	194 062.53	2 935.00	569 574.34
	Aguascalientes		1 342.00	1 342.00	35.53	47 676.50	2 213.30	105 522.58
		Aguascalientes	3.00	3.00	23.00	69.00	2 000.00	138.00
		Asientos	1 298.00	1 298.00	35.71	46 352.00	2 133.99	98 915.16
		Jesús María	15.00	15.00	29.02	435.30	4 818.01	2 097.28
		Rincón de Romos	2.00	2.00	18.00	36.00	3 000.00	108.00
		San Francisco de Los Romo	24.00	24.00	32.68	784.20	5 437.56	4 264.14
	Estado de México		4.00	4.00	55.45	221.80	4 499.00	997.88
		Almoloya de Juárez	4.00	4.00	55.45	221.80	4 499.00	997.88
	Guanajuato		5 868.96	5 412.12	18.34	99 234.62	3 173.28	314 899.62
		Apaseo El Alto	18.00	18.00	17.50	315.00	2 227.77	701.75
		Apaseo El Grande	303.98	303.98	18.61	5 655.64	2 891.07	16 350.89
		Celaya	224.48	224.48	21.59	4 846.18	2 704.91	13 108.49
		Comonfort	167.58	107.58	18.99	2 043.34	3 216.14	6 571.67
		Cortazar	369.90	369.90	18.21	6 735.31	3 641.41	24 526.04
		Cuerámaro	24.00	24.00	18.00	432.00	3 600.00	1 555.20
		Doctor Mora	335.00	335.00	16.89	5 659.75	3 654.01	20 680.82
		Dolores Hidalgo Cuna de la Independencia Nacional	465.00	465.00	18.89	8 784.30	3 524.36	30 959.12
		Guanajuato	0.85	0.85	25.00	21.25	1 400.00	29.75
		Irapuato	89.14	89.14	18.43	1 642.52	3 697.11	6 072.58
		León	45.00	45.00	20.96	943.00	2 091.46	1 972.25
		Romita	265.00	265.00	18.45	4 890.00	1 512.30	7 395.18
		Salamanca	89.96	89.96	18.11	1 629.40	3 629.82	5 914.44
		San Diego de La Unión	142.00	142.00	17.66	2 507.08	3 022.58	7 577.85
		San José Iturbide	285.00	285.00	16.10	4 587.50	3 109.31	14 264.00
		San Luis de La Paz	370.00	370.00	15.70	5 810.00	3 290.10	19 115.50
		San Miguel de Allende	1 109.97	1 109.97	17.54	19 464.04	3 592.99	69 934.17
		Santa Cruz de Juventino Rosas	859.56	462.72	22.50	10 411.20	2 282.87	23 767.42
		Silao de La Victoria	14.95	14.95	18.00	269.10	1 447.23	389.45
		Tarimoro	14.48	14.48	17.25	249.78	2 280.28	569.57
		Valle de Santiago	199.61	199.61	18.59	3 710.75	3 810.24	14 138.85
		Villagrán	475.50	475.50	18.14	8 627.48	3 396.66	29 304.63
	Jalisco		370.00	370.00	23.19	8 581.18	3 354.54	28 785.97
		Ixtlahuacán de Los Membrillos	22.00	22.00	24.54	539.88	4 866.50	2 627.33
		Lagos de Moreno	195.00	195.00	14.26	2 780.30	5 182.97	14 410.22

Cuadro 6.145 Concentrado nacional por cultivo — Año agrícola 2015-2016

Lechuga — Parte 5

Organismo de cuenca	Entidad federativa	Municipio	Superficie sembrada (ha)	Superficie cosechada (ha)	Rendimiento (t/ha)	Producción (t)	P.M.R. ($/t)	Valor de producción (Miles de $)
		San Pedro Tlaquepaque	79.00	79.00	13.97	1 103.49	2 678.81	2 956.05
		Tala	2.00	2.00	9.81	19.62	4 309.88	84.56
		Tlajomulco de Zúñiga	72.00	72.00	57.47	4 137.89	2 104.40	8 707.81
	Michoacán de Ocampo		556.76	556.76	25.24	14 052.19	3 119.83	43 840.57
		Charo	11.00	11.00	4.10	45.10	2 850.11	128.54
		Cojumatlán de Régules	12.00	12.00	18.00	216.00	3 650.46	788.50
		Copándaro	12.00	12.00	18.00	216.00	2 366.52	511.17
		Ixtlán	7.42	7.42	2.20	16.32	2 673.40	43.63
		Jacona	120.00	120.00	36.67	4 400.00	2 758.64	12 138.04
		La Piedad	2.00	2.00	15.00	30.00	2 800.00	84.00
		Maravatío	89.34	89.34	17.32	1 547.17	3 838.82	5 939.32
		Pajacuarán	3.00	3.00	18.00	54.00	2 250.00	121.50
		Tarímbaro	102.00	102.00	15.75	1 607.00	5 492.22	8 826.00
		Venustiano Carranza	2.00	2.00	2.30	4.60	2 250.00	10.35
		Villamar	4.00	4.00	17.00	68.00	2 250.00	153.00
		Zamora	192.00	192.00	30.46	5 848.00	2 581.48	15 096.52
	Nayarit		98.31	98.31	18.32	1 801.40	3 075.91	5 540.96
		San Blas	94.98	94.98	18.30	1 738.13	3 090.14	5 371.08
		Tepic	3.33	3.33	19.00	63.27	2 685.00	169.88
	Querétaro de Arteaga		789.00	786.00	28.62	22 494.84	3 111.23	69 986.76
		Corregidora	226.00	226.00	28.60	6 464.00	3 068.20	19 832.89
		El Marqués	164.00	164.00	29.20	4 789.20	2 990.46	14 321.93
		Huimilpan	308.00	305.00	29.01	8 846.84	3 236.96	28 636.93
		Querétaro	91.00	91.00	26.32	2 394.80	3 004.43	7 195.01
X Golfo Centro			104.43	104.43	21.17	2 210.92	2 376.81	5 254.95
	Puebla		104.43	104.43	21.17	2 210.92	2 376.81	5 254.95
		Esperanza	20.43	20.43	29.12	594.92	1 234.61	734.50
		Tehuacán	41.00	41.00	14.00	574.00	3 129.26	1 796.20
		Tepanco de López	26.00	26.00	23.46	610.00	2 460.24	1 500.75
		Yehualtepec	17.00	17.00	25.41	432.00	2 832.17	1 223.50
XII Península de Yucatán			5.59	5.59	2.30	12.86	7 678.84	98.75
	Yucatán		5.59	5.59	2.30	12.86	7 678.84	98.75
		Oxkutzcab	3.72	3.72	2.21	8.23	7 721.74	63.56
		Sacalum	1.87	1.87	2.48	4.63	7 600.43	35.19
XIII Aguas del Valle de México			731.61	720.61	14.21	10 241.33	4 796.22	49 119.75
	Ciudad de México		270.00	270.00	7.03	1 896.79	6 781.10	12 862.33
		Tláhuac	270.00	270.00	7.03	1 896.79	6 781.10	12 862.33

Cuadro 6.145 Concentrado nacional por cultivo — Año agrícola 2015-2016

Lechuga — Parte 6

Organismo de cuenca	Entidad federativa	Municipio	Superficie sembrada (ha)	Superficie cosechada (ha)	Rendimiento (t/ha)	Producción (t)	P.M.R. ($/t)	Valor de producción (Miles de $)
	Estado de México		334.90	334.90	17.78	5 954.03	4 550.42	27 093.35
		Chalco	19.00	19.00	16.12	306.20	4 473.25	1 369.71
		Chicoloapan	8.00	8.00	16.62	132.97	4 271.86	568.03
		Ixtapaluca	16.50	16.50	15.74	259.65	4 472.21	1 161.21
		Tecámac	10.00	10.00	18.50	185.00	6 113.51	1 131.00
		Texcoco	17.40	17.40	17.48	304.21	4 444.03	1 351.92
		Valle de Chalco Solidaridad	260.00	260.00	18.00	4 680.00	4 484.29	20 986.48
		Zumpango	4.00	4.00	21.50	86.00	6 104.65	525.00
	Hidalgo		126.71	115.71	20.66	2 390.51	3 833.52	9 164.07
		Ixmiquilpan	112.13	101.13	23.00	2 325.99	3 840.00	8 931.81
		Tasquillo	4.72	4.72	9.70	45.78	3 600.26	164.82
		Tezontepec de Aldama	9.86	9.86	1.90	18.74	3 600.64	67.44

Cuadro 6.146 Concentrado nacional por cultivo — Año agrícola 2015-2016

Leek

Organismo de cuenca	Entidad federativa	Municipio	Superficie sembrada (ha)	Superficie cosechada (ha)	Rendimiento (t/ha)	Producción (t)	P.M.R. ($/t)	Valor de producción (Miles de $)
Total general			160.97	160.97	18.79	3 024.59	11 544.10	34 916.18
I Península de Baja California			160.97	160.97	18.79	3 024.59	11 544.10	34 916.18
	Baja California		150.53	150.53	19.03	2 864.96	11 407.28	32 681.39
		Ensenada	25.00	25.00	20.20	505.00	6 550.50	3 308.00
		Mexicali	125.53	125.53	18.80	2 359.96	12 446.56	29 373.39
	Sonora		10.44	10.44	15.29	159.63	13 999.81	2 234.79
		San Luis Río Colorado	10.44	10.44	15.29	159.63	13 999.81	2 234.79

Cuadro 6.147 Concentrado nacional por cultivo — Año agrícola 2015-2016

Lenteja

Organismo de cuenca	Entidad federativa	Municipio	Superficie sembrada (ha)	Superficie cosechada (ha)	Rendimiento (t/ha)	Producción (t)	P.M.R. ($/t)	Valor de producción (Miles de $)
Total general			920.67	920.67	5.71	5 255.25	4 595.40	24 149.95
VIII Lerma-Santiago-Pacífico			920.67	920.67	5.71	5 255.25	4 595.40	24 149.95
	Guanajuato		428.00	428.00	1.42	606.50	4 180.45	2 535.44
		Apaseo El Alto	143.00	143.00	1.75	250.25	4 249.99	1 063.56
		Jerécuaro	285.00	285.00	1.25	356.25	4 131.59	1 471.88
	Michoacán de Ocampo		492.67	492.67	9.44	4 648.75	4 649.53	21 614.51
		Morelia	380.00	380.00	8.20	3 116.00	3 600.00	11 217.60
		Tangancícuaro	62.67	62.67	23.50	1 472.75	6 768.23	9 967.91
		Zacapu	50.00	50.00	1.20	60.00	7 150.00	429.00

Cuadro 6.148 Concentrado nacional por cultivo — Año agrícola 2015-2016

Lilium

Organismo de cuenca	Entidad federativa	Municipio	Superficie sembrada (ha)	Superficie cosechada (ha)	Rendimiento (t/ha)	Producción (t)	P.M.R. ($/t)	Valor de producción (Miles de $)
Total general			235.95	235.95	15.62	3 686.32	70 062.07	258 271.20
IV Balsas			197.50	197.50	16.78	3 314.58	70 618.04	234 069.13
	Estado de México		197.50	197.50	16.78	3 314.58	70 618.04	234 069.13
		Coatepec Harinas	40.50	40.50	19.70	798.05	90 879.97	72 525.96
		Tenancingo	29.00	29.00	20.06	581.73	68 669.47	39 947.09
		Villa Guerrero	128.00	128.00	15.12	1 934.80	62 846.85	121 596.08
XII Península de Yucatán			23.45	23.45	2.88	67.54	28 138.88	1 900.50
	Yucatán		23.45	23.45	2.88	67.54	28 138.88	1900.5
		Tekax	23.45	23.45	2.88	67.54	28 138.88	1900.5
XIII Aguas del Valle de México			15	15	20.28	304.2	73312.2	22301.57
	Estado de México		15	15	20.28	304.2	73312.2	22301.57
		Texcoco	15	15	20.28	304.2	73312.2	22301.57

Cuadro 6.149 Concentrado nacional por cultivo — Año agrícola 2015-2016

Limón — Parte 1

Organismo de cuenca	Entidad federativa	Municipio	Superficie sembrada (ha)	Superficie cosechada (ha)	Rendimiento (t/ha)	Producción (t)	P.M.R. ($/t)	Valor de producción (Miles de $)
Total general			68 721.74	60 379.31	16.32	985 427.19	3 888.48	3 831 815.53
I Península de Baja California			127.70	106.20	9.39	996.82	4 522.96	4 508.58
	Baja California		64.70	63.20	11.01	695.82	4 224.77	2 939.68
		Ensenada	29.80	29.80	8.44	251.58	5 471.65	1 376.56
		Mexicali	25.90	24.40	16.69	407.24	3 519.10	1 433.12
		Tecate	5.00	5.00	5.00	25.00	4 000.00	100.00
		Tijuana	4.00	4.00	3.00	12.00	2 500.00	30.00
	Baja California Sur		63.00	43.00	7.00	301.00	5 212.29	1 568.90
		Comondú	40.00	20.00	8.00	160.00	6 200.00	992.00
		La Paz	13.00	13.00	4.00	52.00	4 453.46	231.58
		Los Cabos	10.00	10.00	8.90	89.00	3 880.00	345.32
II Noroeste			96.69	6.61	15.74	104.01	3 596.57	374.08
	Sonora		96.69	6.61	15.74	104.01	3 596.57	374.08
		Bácum	5.08	0.00	0.00	0.00	0.00	0.00
		Cajeme	3.07	3.07	15.20	46.66	3 550.15	165.65
		San Ignacio Río Muerto	88.54	3.54	16.20	57.35	3 634.35	208.43
III Pacífico Norte			1 295.81	852.58	3.08	2 630.02	3 300.92	8 681.50
	Nayarit		625.17	625.17	2.89	1 806.74	3 471.56	6 272.21
		Santiago Ixcuintla	625.17	625.17	2.89	1 806.74	3 471.56	6 272.21
	Sinaloa		670.64	227.41	3.62	823.28	2 926.45	2 409.29
		Ahome	1.87	0.00	0.00	0.00	0.00	0.00
		Culiacán	214.53	72.53	2.73	198.01	4 075.70	807.03
		Elota	140.96	12.96	4.00	51.84	2 599.92	134.78
		Mazatlán	61.00	61.00	2.50	152.50	3 794.95	578.73
		Mocorito	12.36	0.00	0.00	0.00	0.00	0.00
		Rosario	29.00	29.00	3.60	104.40	5 225.00	545.49
		San Ignacio	19.57	19.57	7.00	136.99	2 500.03	342.48
	Sinaloa		191.35	32.35	5.55	179.54	4.34	0.78
IV Balsas			19 788.67	16 576.33	11.63	192 807.46	3 684.30	710 362.24
	Estado de México		72.25	72.25	11.41	824.17	4 566.63	3 763.68
		Almoloya de Alquisiras	9.00	9.00	18.25	164.25	5 833.36	958.13
		Coatepec Harinas	5.00	5.00	10.20	51.00	5 686.27	290.00
		Ixtapan de La Sal	4.00	4.00	10.24	40.96	4 619.14	189.20
		Malinalco	38.00	38.00	10.50	399.00	4 080.95	1 628.30
		Tejupilco	1.25	1.25	9.15	11.44	6 998.25	80.06

Cuadro 6.149 Concentrado nacional por cultivo — Año agrícola 2015-2016

Limón — Parte 2

Organismo de cuenca	Entidad federativa	Municipio	Superficie sembrada (ha)	Superficie cosechada (ha)	Rendimiento (t/ha)	Producción (t)	P.M.R. ($/t)	Valor de producción (Miles de $)
		Temascaltepec	1.00	1.00	7.58	7.58	3 894.45	29.52
		Villa Guerrero	14.00	14.00	10.71	149.94	3 924.70	588.47
	Guerrero		8.40	7.40	7.81	57.78	4 537.72	262.19
		Huamuxtitlán	4.00	4.00	9.21	36.84	4 432.13	163.28
		Pilcaya	3.00	2.00	4.80	9.60	3 625.00	34.80
		Tlapa de Comonfort	1.40	1.40	8.10	11.34	5 653.43	64.11
	Jalisco		182.79	182.79	2.75	502.67	4 108.40	2 065.17
		Jilotlán de Los Dolores	182.79	182.79	2.75	502.67	4 108.40	2 065.17
	Michoacán de Ocampo		19 126.59	15 935.15	11.76	187 467.87	3 660.22	686 175.49
		Apatzingán	8 964.47	7 800.47	5.00	39 002.34	3 726.26	145 332.90
		Ario	71.00	71.00	16.00	1 136.00	5 587.40	6 347.29
		Buenavista	9 093.55	7 156.55	18.90	135 258.80	3 552.55	480 514.98
		Churumuco	95.00	65.00	14.50	942.50	4 395.73	4 142.98
		Huetamo	22.00	22.00	5.00	110.00	6 918.18	761.00
		La Huacana	764.53	729.53	13.00	9 483.89	4 473.45	42 425.71
		Lázaro Cárdenas	18.63	15.63	27.00	422.01	5 338.85	2 253.05
		Nuevo Urecho	6.62	4.62	104.66	483.53	3 863.06	1 867.91
		Parácuaro	16.44	0.00	0.00	0.00	0.00	0.00
		San Lucas	32.35	32.35	8.00	258.80	4 751.50	1 229.69
		Tacámbaro	7.00	7.00	10.00	70.00	3 206.28	224.44
		Turicato	30.00	26.00	11.00	286.00	3 572.65	1 021.78
		Tuzantla	5.00	5.00	2.80	14.00	3 840.00	53.76
	Morelos		297.63	283.73	10.62	3 012.31	4 942.46	14 888.25
		Amacuzac	14.08	14.08	10.32	145.30	4 746.18	689.62
		Atlatlahucan	2.50	1.00	9.00	9.00	5 250.00	47.25
		Ayala	32.38	30.38	10.55	320.51	3 373.65	1 081.29
		Cuautla	52.00	52.00	10.60	551.20	2 524.52	1 391.52
		Jantetelco	8.00	8.00	10.50	84.00	3 923.45	329.57
		Jonacatepec	10.00	8.00	10.50	84.00	3 915.59	328.91
		Mazatepec	3.10	3.10	11.30	35.03	6 061.94	212.35
		Miacatlán	16.60	16.60	8.38	139.11	5 442.23	757.07
		Puente de Ixtla	24.32	20.92	12.30	257.32	6 251.20	1 608.56
		Tepalcingo	6.46	6.46	10.50	67.83	2 624.35	178.01
		Tepoztlán	3.00	2.00	9.10	18.20	4 318.13	78.59
		Tlaltizapán de Zapata	84.20	84.20	11.30	951.46	6 738.34	6 411.27

Cuadro 6.149 Concentrado nacional por cultivo — Año agrícola 2015-2016

Limón — Parte 3

Organismo de cuenca	Entidad federativa	Municipio	Superficie sembrada (ha)	Superficie cosechada (ha)	Rendimiento (t/ha)	Producción (t)	P.M.R. ($/t)	Valor de producción (Miles de $)
		Tlayacapan	11.00	9.00	9.40	84.60	5 236.28	442.99
		Yautepec	26.99	24.99	9.70	242.40	5 028.30	1 218.86
		Yecapixtla	3.00	3.00	7.45	22.35	5 028.63	112.39
	Oaxaca		17.70	14.20	9.44	134.07	3 488.69	467.73
		San Agustín Atenango	2.00	2.00	9.15	18.30	3 484.15	63.76
		Santo Domingo Tonalá	8.20	4.70	9.09	42.72	3 538.62	151.17
		Silacayoápam	7.50	7.50	9.74	73.05	3 460.64	252.80
	Puebla		83.31	80.81	10.01	808.59	3 388.28	2 739.73
		Huaquechula	37.00	35.00	13.17	460.94	2 605.15	1 200.82
		Izúcar de Matamoros	3.00	3.00	9.20	27.60	4 500.00	124.20
		Tilapa	29.21	29.21	7.50	219.08	4 499.90	985.84
		Tlapanalá	3.10	3.10	7.20	22.32	4 499.55	100.43
		Xochiltepec	11.00	10.50	7.49	78.65	4 175.96	328.44
IX Golfo Norte			7 615.62	6 079.32	23.27	141 449.50	3 820.52	540 411.87
	Querétaro de Arteaga		3.00	2.00	4.00	8.00	2 442.50	19.54
		Tolimán	3.00	2.00	4.00	8.00	2 442.50	19.54
	San Luis Potosí		1 610.00	1 260.00	16.00	20 154.36	2 946.61	59 387.08
		Ciudad Valles	1 604.00	1 254.00	16.04	20 114.16	2 937.80	59 091.58
		Santa María del Río	6.00	6.00	6.70	40.20	7 350.74	295.50
	Tamaulipas		5 988.62	4 803.32	25.22	121 137.14	3 965.44	480 362.17
		Abasolo	307.50	307.50	20.00	6 150.00	3 780.25	23 248.54
		Aldama	136.00	86.00	27.07	2 328.01	4 644.27	10 811.91
		Casas	320.83	152.55	16.50	2 517.08	3 999.99	10 068.30
		Gómez Farías	588.00	588.00	30.00	17 640.00	5 500.00	97 020.00
		González	50.00	50.00	15.00	750.00	6 550.00	4 912.50
		Güémez	876.31	722.31	29.06	20 990.33	3 714.01	77 958.50
		Hidalgo	187.50	172.50	28.50	4 916.25	3 794.99	18 657.12
		Jaumave	345.00	190.00	17.63	3 349.70	2 800.00	9 379.16
		Llera	492.96	470.44	14.71	6 920.17	2 967.03	20 532.36
		Padilla	1 392.78	1 187.28	28.00	33 243.84	3 848.46	127 937.59
		Soto La Marina	706.00	316.00	18.50	5 846.00	3 886.15	22 718.49
		Victoria	578.74	560.74	29.40	16 485.76	3 464.66	57 117.70
		Xicoténcatl	7.00	0.00	0.00	0.00	0.00	0.00
	Veracruz de Ignacio de la Llave		14.00	14.00	10.71	150.00	4 287.20	643.08
		El Higo	6.00	6.00	11.00	66.00	4 500.00	297.00

Cuadro 6.149 Concentrado nacional por cultivo — Año agrícola 2015-2016

Limón — Parte 4

Organismo de cuenca	Entidad federativa	Municipio	Superficie sembrada (ha)	Superficie cosechada (ha)	Rendimiento (t/ha)	Producción (t)	P.M.R. ($/t)	Valor de producción (Miles de $)
		Tempoal	8.00	8.00	10.50	84.00	4 120.00	346.08
V Pacífico Sur			1 820.91	1 546.41	11.14	17 222.15	3 749.62	64 576.56
	Guerrero		1 339.47	1 109.47	12.05	13 369.27	3 609.31	48 253.87
		Acapulco de Juárez	80.00	80.00	12.46	996.80	3 130.79	3 120.78
		Chilpancingo de Los Bravo	14.00	14.00	3.57	49.98	3 026.61	151.27
		Copala	14.76	14.76	10.50	154.98	3 344.81	518.38
		Coyuca de Benítez	55.00	16.00	7.96	127.36	3 816.89	486.12
		Cuajinicuilapa	194.18	194.18	14.67	2 848.62	2 726.40	7 766.48
		Cuautepec	8.72	8.72	10.50	91.56	3 135.10	287.05
		Florencio Villarreal	379.52	314.52	11.00	3 459.72	4 044.98	13 994.53
		Igualapa	9.00	8.00	10.43	83.44	2 907.83	242.63
		Ometepec	21.00	20.00	12.48	249.60	2 931.53	731.71
		San Luis Acatlán	36.00	36.00	10.98	395.28	2 741.98	1 083.85
		San Marcos	522.29	402.29	12.20	4 907.94	4 046.21	19 858.60
		Tixtla de Guerrero	2.00	1.00	3.99	3.99	3 125.31	12.47
		Zihuatanejo de Azueta	3.00	0.00	0.00	0.00	0.00	0.00
	Oaxaca		481.44	436.94	8.82	3 852.88	4 236.49	16 322.69
		Magdalena Tequisistlán	131.99	131.99	11.66	1 539.00	4 684.30	7 209.15
		San Blas Atempa	16.95	16.95	8.35	141.53	2 752.49	389.56
		San Juan Bautista Cuicatlán	268.00	229.00	7.98	1 827.42	4 137.64	7 561.22
		San Pedro Apóstol	7.50	6.50	4.05	26.33	4 573.87	120.43
		San Pedro Totolápam	21.00	17.00	3.52	59.84	4 658.08	278.74
		Santa María Jalapa del Marqués	5.51	5.51	8.20	45.18	2 857.23	129.09
		Santa María Zoquitlán	7.50	7.50	3.79	28.43	4 363.70	124.06
		Santiago Laollaga	10.00	10.00	8.34	83.40	2 731.89	227.84
		Santo Domingo Chihuitán	7.00	7.00	8.45	59.15	2 732.37	161.62
		Santo Domingo Tehuantepec	4.99	4.99	8.10	40.42	2 766.69	111.83
		Tlacolula de Matamoros	1.00	0.50	4.36	2.18	4 197.24	9.15
VI Río Bravo			30.00	0.00	0.00	0.00	0.00	0.00
	Nuevo León		30.00	0.00	0.00	0.00	0.00	0.00
		General Terán	30.00	0.00	0.00	0.00	0.00	0.00

Cuadro 6.149 Concentrado nacional por cultivo — Año agrícola 2015-2016

Limón — Parte 5

Organismo de cuenca	Entidad federativa	Municipio	Superficie sembrada (ha)	Superficie cosechada (ha)	Rendimiento (t/ha)	Producción (t)	P.M.R. ($/t)	Valor de producción (Miles de $)
VIII Lerma-Santiago-Pacífico			23 188.67	21 071.87	20.30	427 803.45	4 447.83	1 902 798.46
	Aguascalientes		4.00	4.00	11.50	46.00	8 500.00	391.00
		Calvillo	4.00	4.00	11.50	46.00	8 500.00	391.00
	Colima		15 046.70	13 848.75	10.62	147 139.54	4 200.45	618 052.66
		Armería	4 591.00	4 554.00	9.54	43 445.15	4 251.95	184 726.65
		Colima	407.00	407.00	14.90	6 064.30	3 564.65	21 617.11
		Coquimatlán	740.79	740.79	13.64	10 104.38	3 731.88	37 708.42
		Cuauhtémoc	1.00	1.00	11.00	11.00	4 300.00	47.30
		Ixtlahuacán	110.46	86.96	11.85	1 030.48	5 194.00	5 352.32
		Manzanillo	651.14	375.03	10.00	3 750.30	3 650.67	13 691.11
		Tecomán	8 440.31	7 578.97	10.75	81 473.93	4 294.26	349 871.04
		Villa de Álvarez	105.00	105.00	12.00	1 260.00	3 998.97	5 038.71
	Guanajuato		2.00	2.00	6.00	12.00	3 425.00	41.10
		San Francisco del Rincón	2.00	2.00	6.00	12.00	3 425.00	41.10
	Jalisco		4 667.39	3 849.54	43.91	169 036.43	5 119.77	865 428.79
		Ahualulco de Mercado	1.35	0.35	95.00	33.25	6 673.98	221.91
		Amacueca	11.50	11.50	107.89	1 240.72	4 169.43	5 173.10
		Ameca	41.55	41.55	1.34	55.68	6 327.94	352.34
		Atotonilco El Alto	1 551.25	1 300.25	24.50	31 856.13	3 974.99	126 628.10
		Atoyac	0.84	0.84	4.50	3.78	4 407.40	16.66
		Autlán de Navarro	47.34	47.34	73.01	3 456.29	4 469.19	15 446.83
		Ayotlán	701.48	387.48	30.24	11 717.40	2 506.28	29 367.19
		Casimiro Castillo	35.00	35.00	21.00	735.00	4 830.46	3 550.39
		Chapala	2.91	2.91	18.66	54.30	5 531.30	300.35
		Cocula	40.73	27.73	30.00	831.90	5 734.92	4 770.88
		Cuautitlán de García Barragán	59.00	59.00	8.75	516.25	4 131.95	2 133.12
		Degollado	115.00	62.00	6.58	407.96	2 857.19	1 165.62
		El Arenal	18.50	18.50	10.02	185.37	6 345.95	1 176.35
		Hostotipaquillo	7.00	5.00	8.04	40.20	5 315.92	213.70
		Ixtlahuacán de Los Membrillos	37.86	37.86	22.20	840.49	4 935.72	4 148.43
		Ixtlahuacán del Río	8.00	6.00	34.00	204.00	4 651.42	948.89
		Jamay	87.80	43.80	6.00	262.80	3 558.52	935.18
		Jocotepec	64.00	63.00	11.80	743.40	4 911.47	3 651.19
		La Barca	48.43	48.43	71.00	3 438.53	4 646.11	15 975.79
		La Huerta	276.00	276.00	5.00	1 380.00	4 139.13	5 712.00

Limón Parte 6

Organismo de cuenca	Entidad federativa	Municipio	Superficie sembrada (ha)	Superficie cosechada (ha)	Rendimiento (t/ha)	Producción (t)	P.M.R. ($/t)	Valor de producción (Miles de $)
		Magdalena	0.50	0.50	18.16	9.08	5 176.21	47.00
		Ocotlán	45.33	45.33	22.00	997.26	3 315.75	3 306.67
		San Gabriel	11.00	7.00	2.80	19.60	3 800.00	74.48
		San Juanito de Escobedo	3.00	3.00	15.57	46.71	5 591.95	261.20
		San Marcos	1.30	1.30	96.40	125.32	5 789.89	725.59
		San Martín Hidalgo	945.73	931.53	104.20	97 065.43	5 912.15	573 866.33
		Tala	20.00	20.00	96.65	1 933.00	6 834.44	13 210.99
		Techaluta de Montenegro	10.50	10.50	12.00	126.00	4 516.50	569.08
		Tecolotlán	6.00	6.00	5.85	35.10	5 431.33	190.64
		Teocuitatlán de Corona	30.91	28.96	3.68	106.57	4 520.97	481.80
		Teuchitlán	2.59	2.59	41.25	106.84	6 061.21	647.58
		Tlajomulco de Zúñiga	11.93	11.93	32.20	384.15	4 287.25	1 646.95
		Tolimán	62.00	2.00	34.00	68.00	4 280.44	291.07
		Tomatlán	73.00	73.00	81.31	5 935.63	4 860.20	28 848.35
		Tonaya	12.00	6.50	0.00	0.00	0.00	0.00
		Tototlán	15.00	1.00	155.00	155.00	3 846.38	596.19
		Tuxcacuesco	12.86	12.86	62.00	797.32	3 895.29	3 105.80
		Tuxcueca	35.00	35.00	30.00	1 050.00	5 045.94	5 298.24
		Tuxpan	0.50	0.50	93.70	46.85	3 611.31	169.19
		Villa Purificación	170.00	150.00	0.98	147.00	3 757.00	552.28
		Zacoalco de Torres	18.70	10.50	95.34	1 001.07	4 523.52	4 528.37
		Zapopan	19.00	10.00	84.03	840.30	5 926.02	4 979.64
		Zapotlán el Grande	5.00	5.00	7.35	36.75	3 900.13	143.33
	Michoacán de Ocampo		2 559.74	2 481.74	40.42	100 313.00	3 795.67	380 755.66
		Aguililla	2 419.74	2 361.74	40.00	94 469.60	3 761.11	355 310.56
		Aquila	40.00	40.00	24.35	974.00	6 733.48	6 558.41
		Cojumatlán de Régules	12.00	12.00	8.79	105.48	2 482.36	261.84
		Pajacuarán	5.52	5.52	3.50	19.32	2 417.70	46.71
		Tumbiscatío	72.00	52.00	84.00	4 368.00	4 019.18	17 555.82
		Venustiano Carranza	1.98	1.98	11.00	21.78	2 359.96	51.40
		Villamar	4.50	4.50	66.67	300.02	2 719.51	815.91
		Zamora	4.00	4.00	13.70	54.80	2 828.64	155.01
	Nayarit		720.34	697.34	13.84	9 651.22	3 426.68	33 071.67
		Ahuacatlán	210.00	190.00	17.20	3 268.00	3 736.91	12 212.25
		Amatlán de Cañas	78.00	75.00	16.44	1 233.00	3 466.60	4 274.32

Limón Parte 7

Organismo de cuenca	Entidad federativa	Municipio	Superficie sembrada (ha)	Superficie cosechada (ha)	Rendimiento (t/ha)	Producción (t)	P.M.R. ($/t)	Valor de producción (Miles de $)
		Bahía de Banderas	2.12	2.12	9.50	20.14	2 708.04	54.54
		Compostela	22.00	22.00	13.11	288.42	2 981.41	859.90
		Ixtlán del Río	10.00	10.00	16.00	160.00	3 561.25	569.80
		Jala	7.00	7.00	15.80	110.60	3 538.60	391.37
		San Blas	4.58	4.58	8.11	37.14	2 736.67	101.64
		San Pedro Lagunillas	55.00	55.00	15.00	825.00	2 958.66	2 440.90
		Santa María del Oro	95.00	95.00	16.00	1 520.00	3 262.11	4 958.42
		Tepic	236.64	236.64	9.25	2 188.92	3 293.19	7 208.53
	Zacatecas		188.50	188.50	8.52	1 605.26	3 150.62	5 057.58
		Apozol	12.00	12.00	6.48	77.76	4 300.02	334.37
		Jalpa	50.00	50.00	5.90	295.00	1 327.49	391.61
		Juchipila	1.50	1.50	5.00	7.50	5 880.00	44.10
		Trinidad García de La Cadena	125.00	125.00	9.80	1 225.00	3 500.00	4 287.50
X Golfo Centro			7 497.39	7 345.39	14.12	103 702.35	3 481.35	361 025.01
	Oaxaca		1 461.00	1 334.00	10.02	13 361.39	4 613.99	61 649.45
		Acatlán de Pérez Figueroa	130.00	130.00	17.00	2 210.00	5 282.77	11 674.94
		San Juan Bautista Tuxtepec	225.00	225.00	13.35	3 003.75	4 990.93	14 991.53
		San Juan de Los Cués	304.00	273.00	8.56	2 336.88	4 323.26	10 102.96
		San Martín Toxpalan	282.00	254.00	8.12	2 062.48	4 213.63	8 690.53
		San Miguel Soyaltepec	20.00	20.00	16.00	320.00	5 170.34	1 654.51
		Santa María Tecomavaca	331.00	281.00	8.67	2 436.27	4 249.31	10 352.47
		Teotitlán de Flores Magón	127.00	117.00	6.43	752.31	4 313.35	3 244.98
		Valerio Trujano	42.00	34.00	7.05	239.70	3 911.26	937.53
	Veracruz de Ignacio de la Llave		6 036.39	6 011.39	15.03	90 340.96	3 313.84	299 375.56
		Camarón de Tejeda	145.00	145.00	15.00	2 175.00	3 649.58	7 937.84
		Carrillo Puerto	1 255.00	1 255.00	15.40	19 327.00	2 826.63	54 630.28
		Coatepec	35.00	20.00	12.50	250.00	5 089.60	1 272.40
		Cotaxtla	1 500.00	1 500.00	15.00	22 500.00	3 453.18	77 696.55
		Cuitláhuac	1 135.00	1 135.00	15.40	17 479.00	2 760.54	48 251.65
		Emiliano Zapata	65.00	55.00	12.10	665.50	4 683.63	3 116.96
		Jamapa	90.00	90.00	14.00	1 260.00	4 202.06	5 294.60
		Manlio Fabio Altamirano	232.05	232.05	14.00	3 248.70	4 262.63	13 848.01
		Medellín	50.00	50.00	14.00	700.00	4 445.00	3 111.50

Cuadro 6.149 Concentrado nacional por cultivo — Año agrícola 2015-2016

Limón — Parte 8

Organismo de cuenca	Entidad federativa	Municipio	Superficie sembrada (ha)	Superficie cosechada (ha)	Rendimiento (t/ha)	Producción (t)	P.M.R. ($/t)	Valor de producción (Miles de $)
		Omealca	40.00	40.00	16.00	640.00	3 600.00	2 304.00
		Paso del Macho	549.00	549.00	15.40	8 454.60	3 201.27	27 065.54
		Soconusco	20.00	20.00	12.50	250.00	3 676.00	919.00
		Soledad de Doblado	435.00	435.00	15.00	6 525.00	3 336.64	21 771.64
		Tierra Blanca	43.08	43.08	14.00	603.12	4 503.08	2 715.90
		Tlalixcoyan	391.26	391.26	14.00	5 477.64	4 872.68	26 690.79
		Yanga	51.00	51.00	15.40	785.40	3 500.00	2 748.90
XI Frontera Sur			1 643.37	1 643.37	16.81	27 627.15	2 725.76	75 305.16
	Chiapas		140.17	140.17	9.63	1 349.13	2 221.63	2 997.28
		Suchiate	42.67	42.67	7.13	304.23	1 983.49	603.44
		Tapachula	30.00	30.00	7.20	216.00	2 013.33	434.88
		Villa Corzo	67.50	67.50	12.28	828.90	2 363.32	1 958.96
	Tabasco		1 503.20	1 503.20	17.48	26 278.02	2 751.64	72 307.88
		Cárdenas	4.00	4.00	18.00	72.00	2 798.61	201.50
		Huimanguillo	1 499.20	1 499.20	17.48	26 206.02	2 751.51	72 106.38
XII Península de Yucatán			5 616.91	5 151.23	13.80	71 084.28	2 303.91	163 772.07
	Campeche		925.00	838.50	8.58	7 190.49	3 850.81	27 689.27
		Calkiní	230.00	230.00	7.85	1 805.50	4 391.52	7 928.90
		Campeche	435.00	410.50	8.29	3 403.05	2 899.99	9 868.83
		Carmen	142.00	80.00	14.00	1 120.00	5 238.78	5 867.44
		Hecelchakán	33.00	33.00	6.93	228.69	4 609.68	1 054.19
		Tenabo	85.00	85.00	7.45	633.25	4 689.94	2 969.91
	Quintana Roo		951.00	863.00	21.00	18 120.00	2 484.15	45 012.92
		Felipe Carrillo Puerto	140.00	120.00	7.40	888.00	1 783.14	1 583.43
		José María Morelos	650.00	600.00	23.00	13 800.00	2 492.09	34 390.97
		Othón P. Blanco	161.00	143.00	24.00	3 432.00	2 633.60	9 038.52
	Yucatán		3 740.91	3 449.73	13.27	45 773.79	1 989.56	91 069.88
		Acanceh	3.00	0.00	0.00	0.00	0.00	0.00
		Akil	211.66	185.66	28.10	5 217.01	2 471.62	12 894.50
		Calotmul	2.50	2.50	11.69	29.23	3 418.40	99.92
		Cansahcab	5.00	5.00	12.20	61.00	3 586.88	218.80
		Chapab	10.00	4.00	26.10	104.40	2 880.84	300.76
		Chocholá	8.91	8.91	9.50	84.65	2 394.44	202.69
		Cuzamá	3.50	3.00	7.80	23.40	2 682.05	62.76
		Dzán	81.12	49.12	28.80	1 414.66	2 737.67	3 872.88
		Dzidzantún	16.00	15.00	14.13	211.95	3 858.03	817.71
		Dzilam González	10.00	10.00	14.30	143.00	4 081.11	583.60

Cuadro 6.149 Concentrado nacional por cultivo — Año agrícola 2015-2016

Limón — Parte 9

Organismo de cuenca	Entidad federativa	Municipio	Superficie sembrada (ha)	Superficie cosechada (ha)	Rendimiento (t/ha)	Producción (t)	P.M.R. ($/t)	Valor de producción (Miles de $)
		Espita	16.00	16.00	6.00	96.00	1 721.04	165.22
		Halachó	47.18	28.50	6.35	180.98	3 498.06	633.08
		Hunucmá	81.60	59.63	5.99	357.18	3 056.35	1 091.67
		Izamal	2.50	1.50	5.67	8.51	1 499.41	12.76
		Kinchil	7.32	7.32	5.96	43.63	3 309.42	144.39
		Mama	3.00	3.00	19.60	58.80	2 921.76	171.80
		Maní	9.53	0.00	0.00	0.00	0.00	0.00
		Maxcanú	1.50	1.50	9.23	13.85	3 171.84	43.93
		Mérida	11.00	4.00	9.50	38.00	2 583.68	98.18
		Mocochá	4.50	4.50	5.78	26.01	2 438.29	63.42
		Motul	162.00	162.00	9.85	1 595.70	2 184.87	3 486.40
		Muxupip	1.00	0.00	0.00	0.00	0.00	0.00
		Opichén	7.00	7.00	4.80	33.60	2 950.00	99.12
		Oxkutzcab	519.19	453.19	26.39	11 959.68	1 890.63	22 611.34
		Peto	1 745.25	1 745.25	10.00	17 452.50	1 524.06	26 598.83
		Samahil	3.00	3.00	7.07	21.21	1 448.37	30.72
		Santa Elena	194.40	119.40	17.99	2 148.01	1 552.93	3 335.72
		Seyé	1.00	0.00	0.00	0.00	0.00	0.00
		Sinanché	8.00	8.00	5.50	44.00	2 122.72	93.40
		Sucilá	71.00	71.00	9.87	700.77	3 993.80	2 798.74
		Tekal de Venegas	0.50	0.00	0.00	0.00	0.00	0.00
		Telchac Pueblo	18.00	18.00	10.44	187.92	1 906.92	358.35
		Timucuy	2.00	2.00	6.42	12.84	2 218.84	28.49
		Tixcacalcupul	1.00	1.00	5.00	5.00	1 570.00	7.85
		Tixkokob	17.00	15.00	6.67	100.05	2 755.02	275.64
		Tizimín	339.50	339.50	7.49	2 542.86	2 923.38	7 433.76
		Umán	7.75	7.75	9.21	71.38	2 872.09	205.01
		Yaxcabá	54.50	35.50	3.30	117.15	2 080.75	243.76
		Yobaín	53.00	53.00	12.62	668.86	2 967.25	1 984.68

Cuadro 6.150 Concentrado nacional por cultivo — Año agrícola 2015-2016

Lima — Parte 1

Organismo de cuenca	Entidad federativa	Municipio	Superficie sembrada (ha)	Superficie cosechada (ha)	Rendimiento (t/ha)	Producción (t)	P.M.R. ($/t)	Valor de producción (Miles de $)
Total general			850.56	813.87	32.28	26 267.79	3 051.78	80 163.57
I Península de Baja California			6.00	6.00	12.00	72.00	3 700.00	266.40
	Baja California		6.00	6.00	12.00	72.00	3 700.00	266.40
		Mexicali	6.00	6.00	12.00	72.00	3 700.00	266.40
IV Balsas			120.57	107.57	37.09	3 989.92	3 668.48	14 636.98
	Estado de México		35.00	35.00	6.29	220.30	2 695.18	593.75
		Coatepec Harinas	6.00	6.00	6.75	40.50	1 877.77	76.05
		Ixtapan de La Sal	29.00	29.00	6.20	179.80	2 879.31	517.70
	Michoacán de Ocampo		85.57	72.57	51.94	3 769.62	3 725.37	14 043.23
		Buenavista	52.57	39.57	87.00	3 442.59	3 831.33	13 189.70
		Tacámbaro	33.00	33.00	9.94	327.03	2 609.94	853.53
IX Golfo Norte			12.30	12.30	18.50	227.55	2 100.02	477.86
	Tamaulipas		12.30	12.30	18.50	227.55	2 100.02	477.86
		Llera	12.30	12.30	18.50	227.55	2 100.02	477.86
VIII Lerma-Santiago-Pacífico			708.24	685.24	32.06	21 965.37	2 946.80	64 727.61
	Aguascalientes		17.00	17.00	7.20	122.40	6 557.18	802.60
		Calvillo	17.00	17.00	7.20	122.40	6 557.18	802.60
	Colima		11.50	11.50	11.68	134.28	3 650.72	490.22
		Colima	5.00	5.00	15.00	75.00	4 666.66	350.00
		Cuauhtémoc	6.50	6.50	9.12	59.28	2 365.38	140.22
	Guanajuato		4.50	4.50	5.00	22.50	6 100.00	137.25
		Guanajuato	4.50	4.50	5.00	22.50	6 100.00	137.25
	Jalisco		643.24	620.24	34.46	21 371.99	2 900.17	61 982.46
		Amacueca	20.00	0.00	0.00	0.00	0.00	0.00
		Arandas	68.00	68.00	31.00	2 108.00	3 826.47	8 066.20
		Atotonilco El Alto	90.00	90.00	90.00	8 100.00	1 907.68	15 452.22
		Ayotlán	246.00	246.00	19.99	4 917.54	2 570.73	12 641.70
		Degollado	3.00	0.00	0.00	0.00	0.00	0.00
		El Arenal	3.00	3.00	85.65	256.95	2 683.82	689.61
		Jocotepec	2.00	2.00	1.40	2.80	3 542.85	9.92
		La Barca	5.00	5.00	10.00	50.00	3 770.00	188.50
		Mascota	5.00	5.00	23.20	116.00	4 401.63	510.59
		Mexticacán	2.50	2.50	4.74	11.85	4 450.63	52.74
		San Gabriel	0.74	0.74	8.64	6.39	2 901.40	18.54
		San Sebastián del Oeste	3.00	3.00	8.48	25.44	4 434.74	112.82

Cuadro 6.150 Concentrado nacional por cultivo — Año agrícola 2015-2016

Lima — Parte 2

Organismo de cuenca	Entidad federativa	Municipio	Superficie sembrada (ha)	Superficie cosechada (ha)	Rendimiento (t/ha)	Producción (t)	P.M.R. ($/t)	Valor de producción (Miles de $)
		Sayula	11.40	11.40	17.20	196.08	3 200.02	627.46
		Techaluta de Montenegro	2.00	2.00	5.80	11.60	3 470.68	40.26
		Tlajomulco de Zúñiga	6.00	6.00	96.00	576.00	4 097.95	2 360.42
		Tonila	152.00	152.00	30.00	4 560.00	4 276.55	19 501.11
		Yahualica de González Gallo	2.00	2.00	7.65	15.30	4 237.90	64.84
		Zacoalco de Torres	2.00	2.00	10.57	21.14	3 565.27	75.37
		Zapopan	9.60	9.60	32.00	307.20	4 249.80	1 305.54
		Zapotlán el Grande	10.00	10.00	8.97	89.70	2 950.05	264.62
	Zacatecas		32.00	32.00	9.82	314.20	4 185.48	1 315.08
		Apozol	4.00	4.00	10.50	42.00	4 200.00	176.40
		Jalpa	27.00	27.00	9.80	264.60	4 200.00	1 111.32
		Juchipila	1.00	1.00	7.60	7.60	3 600.00	27.36
XII Península de Yucatán			3.45	2.76	4.69	12.95	4 225.48	54.72
	Yucatán		3.45	2.76	4.69	12.95	4 225.48	54.72
		Hunucmá	2.80	2.11	4.50	9.50	4 358.94	41.41
		Kinchil	0.65	0.65	5.31	3.45	3 857.97	13.31

Cuadro 6.151 Concentrado nacional por cultivo — Año agrícola 2015-2016

Linaza ornamental

Organismo de cuenca	Entidad federativa	Municipio	Superficie sembrada (ha)	Superficie cosechada (ha)	Rendimiento (t/ha)	Producción (t)	P.M.R. ($/t)	Valor de producción (Miles de $)
Total general			1.00	1.00	0.08	0.08	9 000 000.00	720.00
IV Balsas			1.00	1.00	0.08	0.08	9 000 000.00	720.00
	Estado de México		1.00	1.00	0.08	0.08	9 000 000.00	720.00
		Valle de Bravo	1.00	1.00	0.08	0.08	9 000 000.00	720.00

Cuadro 6.152 Concentrado nacional por cultivo — Año agrícola 2015-2016

Litchi

Organismo de cuenca	Entidad federativa	Municipio	Superficie sembrada (ha)	Superficie cosechada (ha)	Rendimiento (t/ha)	Producción (t)	P.M.R. ($/t)	Valor de producción (Miles de $)
Total general			483.04	464.27	6.62	3 074.68	13 574.58	41 737.51
I Península de Baja California			4.75	4.75	2.00	9.50	21 161.05	201.03
	Baja California Sur		4.75	4.75	2.00	9.50	21 161.05	201.03
		La Paz	3.50	3.50	1.57	5.50	14 987.27	82.43
		Los Cabos	1.25	1.25	3.20	4.00	29 650.00	118.60
III Pacífico Norte			145.30	133.53	2.78	371.21	15 587.86	5 786.37
	Nayarit		11.77	0.00	0.00	0.00	0.00	0.00
		Rosamorada	11.77	0.00	0.00	0.00	0.00	0.00
	Sinaloa		133.53	133.53	2.78	371.21	15 587.86	5 786.37
		Culiacán	133.53	133.53	2.78	371.21	15 587.86	5 786.37
IV Balsas			29.00	29.00	47.01	1 363.15	7 604.29	10 365.79
	Michoacán de Ocampo		23.00	23.00	57.49	1 322.35	7 639.63	10 102.27
		Taretan	14.00	14.00	86.00	1 204.00	7 541.16	9 079.56
		Ziracuaretiro	9.00	9.00	13.15	118.35	8 641.40	1 022.71
	Morelos		6.00	6.00	6.80	40.80	6 458.82	263.52
		Cuautla	6.00	6.00	6.80	40.80	6 458.82	263.52
IX Golfo Norte			178.00	178.00	2.91	517.35	24 011.73	12 422.47
	San Luis Potosí		178.00	178.00	2.91	517.35	24 011.73	12 422.47
		Axtla de Terrazas	103.00	103.00	2.45	252.35	23 124.98	5 835.59
		Ciudad Valles	5.00	5.00	4.00	20.00	30 000.00	600.00
		Tamazunchale	70.00	70.00	3.50	245.00	24 436.24	5 986.88
VIII Lerma-Santiago-Pacífico			50.99	43.99	10.42	458.47	14 956.15	6 856.95
	Jalisco		6.00	6.00	44.99	269.92	10 920.01	2 947.53
		Cihuatlán	2.00	2.00	21.42	42.84	10 920.16	467.82
		La Huerta	4.00	4.00	56.77	227.08	10 919.98	2 479.71
	Nayarit		44.99	37.99	4.96	188.55	20 734.12	3 909.42
		San Blas	13.99	11.99	5.11	61.27	20 999.67	1 286.65
		San Pedro Lagunillas	2.00	2.00	1.00	2.00	21 000.00	42.00
		Tepic	29.00	24.00	5.22	125.28	20 600.01	2 580.77
X Golfo Centro			75.00	75.00	4.73	355.00	17 196.90	6 104.90
	Oaxaca		35.00	35.00	5.80	203.00	23 465.51	4 763.50
		Loma Bonita	35.00	35.00	5.80	203.00	23 465.51	4 763.50
	Veracruz de Ignacio de la Llave		40.00	40.00	3.80	152.00	8 825.00	1 341.40
		Paso de Ovejas	40.00	40.00	3.80	152.00	8 825.00	1 341.40

Cuadro 6.153 Concentrado nacional por cultivo — Año agrícola 2015-2016

Macadamia

Organismo de cuenca	Entidad federativa	Municipio	Superficie sembrada (ha)	Superficie cosechada (ha)	Rendimiento (t/ha)	Producción (t)	P.M.R. ($/t)	Valor de producción (Miles de $)
Total general			40.50	40.50	7.72	312.80	9 977.43	3 120.94
I Península de Baja California			0.50	0.50	2.00	1.00	15 000.00	15.00
	Baja California Sur		0.50	0.50	2.00	1.00	15 000.00	15.00
		La Paz	0.50	0.50	2.00	1.00	15 000.00	15.00
IV Balsas			40.00	40.00	7.80	311.80	9 961.32	3 105.94
	Estado de México		20.00	20.00	1.59	31.80	26 000.00	826.80
		Zumpahuacán	20.00	20.00	1.59	31.80	26 000.00	826.80
	Michoacán de Ocampo		20.00	20.00	14.00	280.00	8 139.79	2 279.14
		Uruapan	18.00	18.00	14.00	252.00	8 200.00	2 066.40
		Ziracuaretiro	2.00	2.00	14.00	28.00	7 597.86	212.74

Cuadro 6.154 Concentrado nacional por cultivo — Año agrícola 2015-2016

Maíz forrajero — Parte 1

Organismo de cuenca	Entidad federativa	Municipio	Superficie sembrada (ha)	Superficie cosechada (ha)	Rendimiento (t/ha)	Producción (t)	P.M.R. ($/t)	Valor de producción (Miles de $)
Total general			130 674.42	13 588.42	458.63	6 231 990.66	522.14	3 254 032.84
I Península de Baja California			189.67	103.67	59.22	6 139.75	613.47	3 766.61
	Baja California		178.67	92.67	60.33	5 590.78	579.94	3 242.37
		Mexicali	178.67	92.67	60.33	5 590.78	579.94	3 242.37
	Baja California Sur		11.00	11.00	49.91	548.97	954.95	524.24
		La Paz	4.00	4.00	27.50	110.00	855.00	94.05
		Mulegé	7.00	7.00	62.71	438.97	979.99	430.19
II Noroeste			273.74	273.74	27.92	7 642.78	331.13	2 530.77
	Chihuahua		182.74	182.74	33.75	6 166.80	300.00	1 850.04
		Guerrero	135.04	135.04	34.36	4 640.40	300.00	1 392.12
		Matachí	47.70	47.70	32.00	1 526.40	300.00	457.92
	Sonora		91.00	91.00	16.22	1 475.98	461.20	680.73
		Bacadéhuachi	9.00	9.00	12.22	109.98	371.97	40.91
		Cumpas	41.00	41.00	15.50	635.50	380.00	241.49
		Divisaderos	3.00	3.00	15.00	45.00	370.00	16.65
		Empalme	10.00	10.00	22.00	220.00	809.54	178.10
		La Colorada	5.00	5.00	19.26	96.30	489.92	47.18
		Mazatán	2.00	2.00	19.20	38.40	490.10	18.82
		Moctezuma	4.00	4.00	14.00	56.00	370.00	20.72

Maíz forrajero

Parte 2

Organismo de cuenca	Entidad federativa	Municipio	Superficie sembrada (ha)	Superficie cosechada (ha)	Rendimiento (t/ha)	Producción (t)	P.M.R. ($/t)	Valor de producción (Miles de $)
		Nácori Chico	8.00	8.00	14.50	116.00	368.01	42.69
		San Pedro de La Cueva	2.00	2.00	19.10	38.20	480.10	18.34
		Soyopa	2.00	2.00	19.20	38.40	479.94	18.43
		Suaqui Grande	3.00	3.00	19.40	58.20	490.03	28.52
		Tepache	2.00	2.00	12.00	24.00	370.00	8.88
III Pacífico Norte			9 422.00	9 422.00	54.46	513 094.72	480.11	246 344.55
	Durango		8 791.50	8 791.50	56.06	492 878.30	482.32	237 728.71
		Canatlán	768.00	768.00	53.00	40 704.00	454.97	18 519.10
		Durango	3 853.50	3 853.50	59.80	230 439.30	470.83	108 497.74
		Guadalupe Victoria	1 100.00	1 100.00	49.00	53 900.00	586.65	31 620.97
		Nombre de Dios	888.00	888.00	48.10	42 712.80	475.00	20 288.58
		Nuevo Ideal	872.00	872.00	52.60	45 867.20	481.64	22 091.48
		Pánuco de Coronado	160.00	160.00	49.00	7 840.00	583.42	4 574.09
		Poanas	1 150.00	1 150.00	62.10	71 415.00	450.00	32 136.75
	Nayarit		432.00	432.00	25.80	11 146.18	527.46	5 879.23
		Acaponeta	210.00	210.00	23.28	4 889.50	517.26	2 529.19
		Huajicori	43.00	43.00	23.55	1 012.65	509.99	516.45
		Santiago Ixcuintla	179.00	179.00	29.30	5 244.03	540.34	2 833.59
	Zacatecas		198.50	198.50	45.69	9 070.24	301.71	2 736.61
		Chalchihuites	162.00	162.00	46.40	7 516.80	300.00	2 255.04
		Sombrerete	36.50	36.50	42.56	1 553.44	310.00	481.57
IV Balsas			7 299.60	7 299.60	44.84	327 318.52	511.61	167 462.14
	Estado de México		190.89	190.89	32.65	6 233.27	644.15	4 015.17
		Almoloya de Alquisiras	17.00	17.00	31.20	530.40	497.36	263.80
		Coatepec Harinas	36.00	36.00	28.60	1 029.60	734.23	755.97
		Ixtapan de La Sal	24.00	24.00	33.58	806.00	458.73	369.74
		Tenancingo	77.00	77.00	35.58	2 740.02	744.38	2 039.63
		Tonatico	25.89	25.89	29.09	753.25	531.54	400.39
		Villa Guerrero	11.00	11.00	34.00	374.00	496.36	185.64
	Puebla		6 224.47	6 224.47	45.77	284 900.93	524.81	149 520.47
		Atlixco	176.00	176.00	30.34	5 340.20	522.13	2 788.31
		Atoyatempan	137.00	137.00	76.00	10 412.00	487.59	5 076.79
		Calpan	10.00	10.00	29.30	293.00	640.00	187.52
		Chalchicomula de Sesma	57.83	57.83	38.50	2 226.46	689.99	1 536.25
		Coronango	9.00	9.00	29.56	266.04	624.00	166.01

Cuadro 6.154 Concentrado nacional por cultivo — Año agrícola 2015-2016

Maíz forrajero — Parte 3

Organismo de cuenca	Entidad federativa	Municipio	Superficie sembrada (ha)	Superficie cosechada (ha)	Rendimiento (t/ha)	Producción (t)	P.M.R. ($/t)	Valor de producción (Miles de $)
		Cuautinchán	84.00	84.00	25.00	2 100.00	485.20	1 018.94
		Cuautlancingo	5.00	5.00	28.40	142.00	626.97	89.03
		Cuyoaco	655.00	655.00	53.50	35 042.50	456.00	15 979.38
		General Felipe Ángeles	8.00	8.00	55.00	440.00	460.00	202.40
		Huaquechula	132.00	132.00	24.74	3 265.22	623.40	2 035.54
		Huejotzingo	453.00	453.00	29.96	13 571.88	622.99	8 455.28
		Huitziltepec	65.50	65.50	75.00	4 912.50	454.61	2 233.32
		Libres	309.00	309.00	57.00	17 613.00	543.00	9 563.86
		Mazapiltepec de Juárez	35.64	35.64	36.80	1 311.55	700.00	918.09
		Nealtican	7.00	7.00	26.57	185.99	627.99	116.80
		Nopalucan	115.00	115.00	58.00	6 670.00	456.00	3 041.52
		Oriental	269.00	269.00	58.00	15 602.00	564.00	8 799.53
		Quecholac	17.50	17.50	51.43	900.03	486.67	438.02
		San Andrés Cholula	7.20	7.20	25.39	182.81	675.01	123.40
		San Felipe Teotlalcingo	6.00	6.00	35.33	211.98	621.99	131.85
		San Gregorio Atzompa	105.00	105.00	31.16	3 271.80	520.33	1 702.42
		San José Chiapa	140.00	140.00	56.00	7 840.00	579.00	4 539.36
		San Martín Texmelucan	36.57	36.57	24.96	912.94	667.09	609.02
		San Nicolás Buenos Aires	75.20	75.20	37.40	2 812.48	750.00	2 109.36
		San Salvador El Seco	60.23	60.23	40.60	2 445.34	779.99	1 907.36
		San Salvador El Verde	300.00	300.00	29.05	8 715.00	610.00	5 316.15
		Santa Isabel Cholula	72.00	72.00	25.00	1 800.00	569.07	1 024.34
		Santo Tomás Hueyotlipan	28.00	28.00	42.00	1 176.00	420.00	493.92
		Soltepec	25.76	25.76	39.56	1 019.07	649.99	662.39
		Tecali de Herrera	128.50	128.50	25.00	3 212.50	485.27	1 558.96
		Tecamachalco	833.00	833.00	76.00	63 308.00	498.38	31 552.07
		Tepeaca	858.00	858.00	26.18	22 463.88	493.09	11 076.88
		Tepeyahualco	55.00	55.00	58.00	3 190.00	487.00	1 553.53
		Tepeyahualco de Cuauhtémoc	61.00	61.00	76.00	4 636.00	457.70	2 121.90
		Tlachichuca	37.54	37.54	41.20	1 546.65	800.00	1 237.32
		Tlahuapan	602.00	602.00	29.06	17 494.12	609.99	10 671.41

Maíz forrajero

Parte 4

Organismo de cuenca	Entidad federativa	Municipio	Superficie sembrada (ha)	Superficie cosechada (ha)	Rendimiento (t/ha)	Producción (t)	P.M.R. ($/t)	Valor de producción (Miles de $)
		Tlaltenango	9.00	9.00	25.11	225.99	609.98	137.85
		Tlanepantla	44.00	44.00	75.50	3 322.00	432.73	1 437.53
		Tochtepec	195.00	195.00	76.00	14 820.00	466.04	6 906.86
	Tlaxcala		884.24	884.24	40.92	36 184.32	384.87	13 926.50
		Apizaco	14.00	14.00	37.00	518.00	889.98	461.01
		Atlangatepec	8.67	8.67	34.00	294.78	659.98	194.55
		Atltzayanca	20.00	20.00	52.00	1 040.00	280.00	291.20
		Cuapiaxtla	15.00	15.00	52.00	780.00	280.00	218.40
		Españita	2.00	2.00	36.00	72.00	200.00	14.40
		Huamantla	340.00	340.00	52.00	17 680.00	280.00	4 950.40
		Hueyotlipan	2.00	2.00	35.00	70.00	200.00	14.00
		Ixtacuixtla de Mariano Matamoros	23.60	23.60	28.50	672.60	488.95	328.87
		Lázaro Cárdenas	5.00	5.00	52.00	260.00	280.00	72.80
		Muñoz de Domingo Arenas	1.20	1.20	35.00	42.00	930.00	39.06
		Natívitas	39.77	39.77	33.29	1 323.94	491.09	650.18
		Tepetitla de Lardizábal	410.00	410.00	32.50	13 325.00	497.31	6 626.66
		Tetla de La Solidaridad	1.00	1.00	36.00	36.00	531.11	19.12
		Tlaxco	2.00	2.00	35.00	70.00	655.00	45.85
IX Golfo Norte			5 462.00	5 462.00	74.26	405 603.64	482.57	195 735.46
	Hidalgo		1 563.00	1 563.00	85.72	133 976.64	415.83	55 712.38
		Acatlán	231.00	231.00	36.90	8 523.90	417.00	3 554.47
		Atotonilco El Grande	54.00	54.00	3.86	208.44	385.00	80.25
		Cuautepec de Hinojosa	111.00	111.00	8.90	987.90	417.99	412.94
		Metepec	567.00	567.00	113.00	64 071.00	415.07	26 594.59
		Santiago Tulantepec de Lugo Guerrero	139.00	139.00	165.00	22 935.00	416.00	9 540.96
		Tulancingo de Bravo	421.00	421.00	88.40	37 216.40	417.00	15 519.24
		Zempoala	40.00	40.00	0.85	34.00	292.05	9.93
	Querétaro de Arteaga		3 899.00	3 899.00	69.66	271 627.00	515.49	140 023.08
		Colón	1 245.00	1 245.00	75.00	93 375.00	512.32	47 838.81
		Ezequiel Montes	335.00	335.00	57.00	19 095.00	536.98	10 253.82
		Pedro Escobedo	1 403.00	1 403.00	71.00	99 613.00	536.44	53 437.39
		San Juan del Río	200.00	200.00	75.50	15 100.00	483.29	7 297.68
		Tequisquiapan	480.00	480.00	72.50	34 800.00	469.82	16 350.08

Maíz forrajero Parte 5

Organismo de cuenca	Entidad federativa	Municipio	Superficie sembrada (ha)	Superficie cosechada (ha)	Rendimiento (t/ha)	Producción (t)	P.M.R. ($/t)	Valor de producción (Miles de $)
		San Luis Potosí	118.00	118.00	40.86	4 822.00	502.41	2 422.65
		Armadillo de Los Infante	8.00	8.00	44.00	352.00	566.25	199.32
		Rioverde	52.00	52.00	38.00	1 976.00	427.26	844.27
		Santa María del Río	28.00	28.00	43.00	1 204.00	553.82	666.80
		Tierra Nueva	30.00	30.00	43.00	1 290.00	552.13	712.26
V Pacífico Sur			559.50	559.50	35.75	20 000.64	425.69	8 514.18
	Oaxaca		559.50	559.50	35.75	20 000.64	425.69	8 514.18
		Ciénega de Zimatlán	59.50	59.50	36.10	2 148.23	419.40	900.97
		Guadalupe Etla	24.50	24.50	35.92	880.04	421.25	370.72
		Heroica Ciudad de Ejutla de Crespo	5.00	5.00	34.37	171.83	426.52	73.29
		Nazareno Etla	22.00	22.00	36.50	803.00	444.66	357.07
		Reyes Etla	57.00	57.00	35.65	2 032.00	429.12	871.98
		San Andrés Zautla	8.00	8.00	35.90	287.20	453.72	130.31
		San Lorenzo Cacaotepec	33.50	33.50	35.33	1 183.50	441.41	522.42
		San Pablo Etla	2.75	2.75	35.77	98.38	437.38	43.03
		San Pablo Huitzo	5.00	5.00	36.00	180.00	405.50	72.99
		San Pablo Huixtepec	243.00	243.00	35.81	8 702.10	419.72	3 652.47
		Santa Cruz Mixtepec	40.00	40.00	35.14	1 405.50	425.48	598.02
		Santa Cruz Xoxocotlán	11.00	11.00	36.18	398.00	420.87	167.51
		Soledad Etla	27.75	27.75	35.30	979.50	439.84	430.83
		Villa de Etla	7.50	7.50	35.11	263.36	439.51	115.75
		Zimatlán de Álvarez	13.00	13.00	36.00	468.00	441.92	206.82
VI Río Bravo			5 920.47	5 920.47	40.49	239 722.59	587.83	140 916.24
	Chihuahua		4 358.47	4 358.47	36.93	160 946.99	521.58	83 947.75
		Ahumada	352.39	352.39	40.21	14 169.60	750.00	10 627.20
		Aldama	165.00	165.00	33.00	5 445.00	455.00	2 477.48
		Allende	35.00	35.00	40.00	1 400.00	480.00	672.00
		Camargo	34.71	34.71	65.00	2 256.15	500.00	1 128.08
		Casas Grandes	240.00	240.00	38.00	9 120.00	250.00	2 280.00
		Chihuahua	72.00	72.00	34.00	2 448.00	439.99	1 077.11
		Delicias	1 081.14	1 081.14	38.50	41 623.89	547.59	22 793.24
		Hidalgo del Parral	47.00	47.00	23.00	1 081.00	480.00	518.88
		Janos	200.00	200.00	36.00	7 200.00	250.00	1 800.00
		Jiménez	567.00	567.00	47.48	26 922.96	492.39	13 256.75
		Julimes	682.07	682.07	39.00	26 600.73	549.99	14 630.40

Maíz forrajero Parte 6

Organismo de cuenca	Entidad federativa	Municipio	Superficie sembrada (ha)	Superficie cosechada (ha)	Rendimiento (t/ha)	Producción (t)	P.M.R. ($/t)	Valor de producción (Miles de $)
		Matamoros	3.00	3.00	31.00	93.00	480.00	44.64
		Namiquipa	600.00	600.00	17.86	10 716.00	667.68	7 154.86
		Nuevo Casas Grandes	70.00	70.00	38.00	2 660.00	250.00	665.00
		Rosales	121.16	121.16	38.50	4 664.66	569.08	2 654.61
		San Francisco de Conchos	70.00	70.00	58.00	4 060.00	480.00	1 948.80
		Santa Bárbara	18.00	18.00	27.00	486.00	450.00	218.70
	Coahuila de Zaragoza		1 465.00	1 465.00	52.81	77 369.10	728.23	56 342.60
		Cuatro Ciénegas	1 435.00	1 435.00	53.28	76 456.80	729.99	55 813.46
		Ocampo	30.00	30.00	30.41	912.30	580.00	529.14
	Nuevo León		97.00	97.00	14.50	1 406.50	444.99	625.89
		Galeana	97.00	97.00	14.50	1 406.50	444.99	625.89
VII Cuencas Centrales del Norte			34 968.18	34 968.18	46.45	1 624 381.90	593.71	964 427.39
	Coahuila de Zaragoza		9 921.69	9 921.69	43.00	426 678.05	573.24	244 593.05
		Francisco I. Madero	3 835.45	3 835.45	40.34	154 722.05	572.28	88 545.88
		Matamoros	5 284.24	5 284.24	45.00	237 790.80	572.42	136 116.22
		Viesca	802.00	802.00	42.60	34 165.20	583.36	19 930.95
	Durango		22 448.97	22 448.97	47.80	1 073 041.40	604.75	648 927.19
		General Simón Bolívar	310.00	310.00	42.98	13 323.80	601.60	8 015.73
		Gómez Palacio	13 031.18	13 031.18	50.24	654 686.48	597.00	390 847.83
		Lerdo	8 249.29	8 249.29	44.90	370 393.12	626.24	231 958.69
		Mapimí	202.50	202.50	38.64	7 824.60	600.00	4 694.76
		Peñón Blanco	134.00	134.00	46.50	6 231.00	415.67	2 590.04
		San Juan del Río	350.00	350.00	42.00	14 700.00	580.00	8 526.00
		Santa Clara	172.00	172.00	34.20	5 882.40	390.00	2 294.14
	San Luis Potosí		685.00	685.00	43.39	29 721.72	533.18	15 847.04
		Ahualulco	11.00	11.00	44.72	491.92	562.28	276.60
		Cedral	50.00	50.00	31.00	1 550.00	390.00	604.50
		Cerro de San Pedro	2.00	2.00	45.00	90.00	555.00	49.95
		Mexquitic de Carmona	31.00	31.00	41.00	1 271.00	556.76	707.65
		Moctezuma	35.00	35.00	44.60	1 561.00	550.80	859.80
		San Luis Potosí	56.00	56.00	46.00	2 576.00	557.34	1 435.71
		Santo Domingo	49.00	49.00	50.00	2 450.00	500.00	1 225.00
		Soledad de Graciano Sánchez	42.00	42.00	44.00	1 848.00	544.51	1 006.27

Maíz forrajero Parte 7

Organismo de cuenca	Entidad federativa	Municipio	Superficie sembrada (ha)	Superficie cosechada (ha)	Rendimiento (t/ha)	Producción (t)	P.M.R. ($/t)	Valor de producción (Miles de $)
		Vanegas	12.00	12.00	29.00	348.00	395.00	137.46
		Villa de Arista	12.00	12.00	43.00	516.00	552.17	284.92
		Villa de Arriaga	4.00	4.00	38.00	152.00	551.25	83.79
		Villa de Guadalupe	18.00	18.00	29.60	532.80	379.99	202.46
		Villa de Reyes	345.00	345.00	45.00	15 525.00	549.14	8 525.40
		Villa Hidalgo	18.00	18.00	45.00	810.00	552.50	447.53
	Zacatecas		1 912.52	1 912.52	49.64	94 940.73	579.94	55 060.11
		Juan Aldama	90.00	90.00	56.00	5 040.00	455.00	2 293.20
		Loreto	600.00	600.00	58.00	34 800.00	620.00	21 576.00
		Miguel Auza	220.00	220.00	57.00	12 540.00	468.18	5 870.98
		Pánuco	29.00	29.00	35.00	1 015.00	650.35	660.11
		Sain Alto	149.52	149.52	46.40	6 937.73	306.81	2 128.63
		Villa de Cos	824.00	824.00	42.00	34 608.00	651.03	22 531.19
VIII Lerma-Santiago-Pacífico			55 910.42	55 910.42	44.00	2 460 296.52	513.02	1 262 201.31
	Aguascalientes		12 320.10	12 320.10	62.28	767 273.33	545.48	418 535.14
		Aguascalientes	3 681.00	3 681.00	63.54	233 890.75	558.00	130 513.37
		Asientos	795.00	795.00	70.67	56 182.65	579.04	32 532.56
		Calvillo	21.00	21.00	52.28	1 097.88	538.16	590.84
		Cosío	565.00	565.00	54.00	30 510.00	538.52	16 430.25
		El Llano	350.00	350.00	60.48	21 168.00	564.78	11 955.47
		Jesús María	1 439.00	1 439.00	62.56	90 023.84	532.93	47 976.41
		Pabellón de Arteaga	2 031.61	2 031.61	61.76	125 472.23	579.01	72 650.93
		Rincón de Romos	1 888.13	1 888.13	60.33	113 910.88	506.34	57 677.64
		San Francisco de Los Romo	981.00	981.00	63.48	62 273.88	508.84	31 688.06
		Tepezalá	568.36	568.36	57.61	32 743.22	504.52	16 519.61
	Colima		388.38	388.38	26.14	10 151.30	523.77	5 316.99
		Armería	12.00	12.00	16.99	203.90	580.62	118.39
		Colima	38.00	38.00	35.26	1 339.87	350.00	468.96
		Comala	3.00	3.00	25.00	75.00	586.93	44.02
		Ixtlahuacán	12.00	12.00	10.14	121.68	510.35	62.10
		Manzanillo	47.55	47.55	36.80	1 749.84	525.00	918.67
		Minatitlán	180.00	180.00	25.13	4 523.40	578.60	2 617.28
		Tecomán	72.33	72.33	17.85	1 290.90	479.63	619.16
		Villa de Álvarez	23.50	23.50	36.03	846.71	553.21	468.41
	Estado de México		1 057.00	1 057.00	55.63	58 802.20	701.12	41 227.47
		Atlacomulco	212.00	212.00	60.10	12 741.20	950.00	12 104.14
		Ixtlahuaca	350.00	350.00	66.20	23 170.00	495.98	11 491.86

Maíz forrajero

Parte 8

Organismo de cuenca	Entidad federativa	Municipio	Superficie sembrada (ha)	Superficie cosechada (ha)	Rendimiento (t/ha)	Producción (t)	P.M.R. ($/t)	Valor de producción (Miles de $)
		Jiquipilco	370.00	370.00	40.80	15 096.00	725.76	10 956.22
		Jocotitlán	80.00	80.00	66.50	5 320.00	850.00	4 522.00
		San Felipe del Progreso	45.00	45.00	55.00	2 475.00	870.00	2 153.25
	Guanajuato		6 256.00	6 256.00	62.98	393 982.00	438.35	172 702.77
		Apaseo El Grande	816.00	816.00	62.00	50 592.00	384.56	19 455.66
		Celaya	25.00	25.00	60.00	1 500.00	385.00	577.50
		Doctor Mora	1 000.00	1 000.00	66.00	66 000.00	490.47	32 371.02
		Dolores Hidalgo Cuna de la Independencia Nacional	30.00	30.00	58.50	1 755.00	358.00	628.29
		León	1 050.00	1 050.00	62.00	65 100.00	462.43	30 104.84
		Romita	60.00	60.00	76.00	4 560.00	489.80	2 233.49
		San José Iturbide	1 305.00	1 305.00	65.00	84 825.00	470.04	39 871.99
		San Luis de La Paz	220.00	220.00	65.00	14 300.00	477.45	6 827.54
		San Miguel de Allende	1 750.00	1 750.00	60.20	105 350.00	385.68	40 632.44
	Jalisco		24 003.60	24 003.60	23.63	567 249.54	558.51	316 817.22
		Arandas	150.00	150.00	43.22	6 483.00	355.75	2 306.33
		Colotlán	98.44	98.44	99.40	9 784.94	622.87	6 094.84
		Cuautitlán de García Barragán	23.50	23.50	3.11	73.09	424.68	31.04
		Encarnación de Díaz	3 097.00	3 097.00	24.00	74 328.00	564.56	41 962.62
		Jalostotitlán	990.00	990.00	11.54	11 424.60	523.59	5 981.81
		Lagos de Moreno	9 992.15	9 992.15	22.80	227 821.03	555.28	126 506.73
		Ojuelos de Jalisco	1 997.00	1 997.00	5.86	11 702.40	447.23	5 233.67
		San Diego de Alejandría	504.60	504.60	31.47	15 879.76	645.78	10 254.99
		San Juan de Los Lagos	2 757.00	2 757.00	12.00	33 084.00	524.74	17 360.50
		San Pedro Tlaquepaque	198.00	198.00	28.00	5 544.00	420.00	2 328.48
		Santa María de Los Ángeles	24.93	24.93	31.20	777.82	654.99	509.47
		Tamazula de Gordiano	108.00	108.00	36.50	3 942.00	650.00	2 562.30
		Teocaltiche	1 648.97	1 648.97	47.01	77 518.08	552.46	42 825.64
		Tlajomulco de Zúñiga	55.00	55.00	20.00	1 100.00	560.00	616.00
		Tolimán	4.00	4.00	13.00	52.00	250.00	13.00

Cuadro 6.154 Concentrado nacional por cultivo — Año agrícola 2015-2016

Maíz forrajero — Parte 9

Organismo de cuenca	Entidad federativa	Municipio	Superficie sembrada (ha)	Superficie cosechada (ha)	Rendimiento (t/ha)	Producción (t)	P.M.R. ($/t)	Valor de producción (Miles de $)
		Unión de San Antonio	495.80	495.80	92.01	45 618.56	612.61	27 946.84
		Villa Hidalgo	1 542.00	1 542.00	25.09	38 688.78	560.10	21 669.59
		Villa Purificación	44.00	44.00	0.00	0.00	0.00	0.00
		Yahualica de González Gallo	73.21	73.21	4.20	307.48	381.71	117.37
		Zapotlán el Grande	200.00	200.00	15.60	3 120.00	800.00	2 496.00
	Nayarit		124.98	124.98	36.85	4 605.89	462.31	2 129.37
		Ahuacatlán	3.00	3.00	35.00	105.00	480.00	50.40
		Amatlán de Cañas	50.00	50.00	45.76	2 288.00	453.52	1 037.66
		Ixtlán del Río	12.00	12.00	48.50	582.00	435.00	253.17
		Jala	4.00	4.00	46.50	186.00	430.00	79.98
		San Blas	55.98	55.98	25.81	1 444.89	490.11	708.16
	Querétaro de Arteaga		6 525.00	6 525.00	69.92	456 224.85	451.04	205 778.40
		Corregidora	150.00	150.00	70.00	10 500.00	468.00	4 914.00
		El Marqués	5 485.00	5 485.00	70.01	384 004.85	444.56	170 713.20
		Huimilpan	310.00	310.00	70.00	21 700.00	495.00	10 741.50
		Querétaro	580.00	580.00	69.00	40 020.00	485.00	19 409.70
	Zacatecas		5 235.36	5 235.36	38.59	202 007.41	493.51	99 693.95
		Huanusco	92.89	92.89	31.10	2 888.88	533.37	1 540.87
		Jerez	2 367.00	2 367.00	39.50	93 496.50	429.68	40 173.58
		Luis Moya	280.00	280.00	49.00	13 720.00	710.00	9 741.20
		Monte Escobedo	23.00	23.00	43.00	989.00	419.98	415.37
		Ojocaliente	280.00	280.00	48.00	13 440.00	732.86	9 849.64
		Tepetongo	288.00	288.00	40.50	11 664.00	416.89	4 862.72
		Villa García	87.00	87.00	46.15	4 015.05	720.00	2 890.84
		Villanueva	1 817.47	1 817.47	34.00	61 793.98	489.04	30 219.73
X Golfo Centro			396.50	396.50	37.00	14 669.00	751.07	11 017.57
	Puebla		32.50	32.50	66.46	2 160.00	466.31	1 007.25
		Chignahuapan	7.50	7.50	38.00	285.00	550.00	156.75
		Tepanco de López	25.00	25.00	75.00	1 875.00	453.60	850.50
	Veracruz de Ignacio de la Llave		364.00	364.00	34.37	12 509.00	800.24	10 010.32
		Jamapa	86.00	86.00	33.50	2 881.00	659.56	1 900.20
		Manlio Fabio Altamirano	16.00	16.00	35.00	560.00	840.00	470.40
		Medellín	142.00	142.00	34.28	4 868.00	828.46	4 032.97
		Veracruz	120.00	120.00	35.00	4 200.00	858.75	3 606.75
XII Península de Yucatán			143.00	143.00	19.35	2 767.04	684.98	1 895.38

Maíz forrajero

Parte 10

Organismo de cuenca	Entidad federativa	Municipio	Superficie sembrada (ha)	Superficie cosechada (ha)	Rendimiento (t/ha)	Producción (t)	P.M.R. ($/t)	Valor de producción (Miles de $)
	Yucatán		143.00	143.00	19.35	2 767.04	684.98	1 895.38
		Panabá	78.00	78.00	15.54	1 212.18	630.43	764.20
		Sucilá	65.00	65.00	23.92	1 554.86	727.51	1 131.18
XIII Aguas del Valle de México			10 129.34	10 129.34	60.26	610 353.56	408.32	249 221.24
	Estado de México		9 397.34	9 397.34	63.85	600 037.16	408.39	245 051.40
		Acolman	450.00	450.00	75.00	33 750.00	350.00	11 812.50
		Aculco	650.00	650.00	50.00	32 500.00	820.00	26 650.00
		Apaxco	312.00	312.00	69.00	21 528.00	333.44	7 178.51
		Atenco	279.00	279.00	62.50	17 437.50	389.96	6 800.10
		Chapa de Mota	70.00	70.00	60.00	4 200.00	855.00	3 591.00
		Chiautla	103.00	103.00	55.85	5 752.55	398.47	2 292.22
		Chicoloapan	99.20	99.20	44.30	4 394.56	418.31	1 838.33
		Chiconcuac	13.00	13.00	53.00	689.00	394.29	271.67
		Coacalco de Berriozábal	1.50	1.50	52.70	79.05	393.04	31.07
		Cuautitlán	228.00	228.00	75.00	17 100.00	371.47	6 352.14
		Cuautitlán Izcalli	125.00	125.00	70.00	8 750.00	335.70	2 937.46
		Huehuetoca	155.00	155.00	76.00	11 780.00	357.05	4 206.05
		Hueypoxtla	34.00	34.00	56.00	1 904.00	298.20	567.79
		Ixtapaluca	22.00	22.00	49.00	1 078.00	416.16	448.63
		Jilotepec	550.00	550.00	60.00	33 000.00	850.00	28 050.00
		Melchor Ocampo	106.00	106.00	75.10	7 960.60	332.32	2 645.47
		Nextlalpan	1 637.83	1 637.83	61.50	100 726.55	301.13	30 332.79
		Papalotla	11.00	11.00	54.12	595.32	389.00	231.58
		Soyaniquilpan de Juárez	230.00	230.00	55.00	12 650.00	800.00	10 120.00
		Tecámac	188.68	188.68	71.00	13 396.28	306.97	4 112.26
		Teoloyucan	386.00	386.00	75.15	29 007.90	325.62	9 445.84
		Teotihuacán	40.00	40.00	72.00	2 880.00	302.21	870.39
		Tepetlaoxtoc	36.00	36.00	54.81	1 973.16	397.35	784.04
		Tepotzotlán	174.20	174.20	75.12	13 085.90	322.02	4 214.05
		Tequixquiac	216.10	216.10	70.50	15 235.05	316.38	4 820.07
		Texcoco	1 060.00	1 060.00	52.61	55 766.60	394.53	22 001.60
		Tonanitla	204.34	204.34	65.50	13 384.27	309.65	4 144.57
		Tultepec	153.00	153.00	75.00	11 475.00	359.38	4 123.89
		Tultitlán	79.00	79.00	74.14	5 857.06	336.12	1 968.73
		Villa del Carbón	80.00	80.00	57.00	4 560.00	840.00	3 830.40

Cuadro 6.154 Concentrado nacional por cultivo — Año agrícola 2015-2016

Maíz forrajero — Parte 11

Organismo de cuenca	Entidad federativa	Municipio	Superficie sembrada (ha)	Superficie cosechada (ha)	Rendimiento (t/ha)	Producción (t)	P.M.R. ($/t)	Valor de producción (Miles de $)
		Zumpango	1 703.49	1 703.49	69.00	117 540.81	326.51	38 378.25
	Hidalgo		716.00	716.00	13.62	9 748.40	392.29	3 824.20
		Atitalaquia	145.00	145.00	12.20	1 769.00	440.91	779.97
		Ixmiquilpan	50.00	50.00	9.23	461.50	354.99	163.83
		Mineral de La Reforma	83.00	83.00	46.50	3 859.50	374.99	1 447.31
		Tizayuca	298.00	298.00	8.80	2 622.40	369.47	968.90
		Tlahuelilpan	140.00	140.00	7.40	1 036.00	448.05	464.19
	Tlaxcala		16.00	16.00	35.50	568.00	608.52	345.64
		Benito Juárez	5.00	5.00	35.00	175.00	611.02	106.93
		Calpulalpan	8.00	8.00	36.00	288.00	609.96	175.67
		Nanacamilpa de Mariano Arista	2.00	2.00	35.00	70.00	600.00	42.00
		Sanctórum de Lázaro Cárdenas	1.00	1.00	35.00	35.00	601.14	21.04

Cuadro 6.155 Concentrado nacional por cultivo — Año agrícola 2015-2016

Maíz grano — Parte 1

Organismo de cuenca	Entidad federativa	Municipio	Superficie sembrada (ha)	Superficie cosechada (ha)	Rendimiento (t/ha)	Producción (t)	P.M.R. ($/t)	Valor de producción (Miles de $)
Total general			875 126.09	869 312.27	9.24	8 032 685.50	3 453.21	27 738 567.26
I Península de Baja California			2 070.00	2 070.00	4.50	9 323.18	3 435.43	32 029.21
	Baja California		23.00	23.00	4.50	103.50	3 975.45	411.46
		Ensenada	21.00	21.00	4.50	94.50	3 975.02	375.64
		Tijuana	2.00	2.00	4.50	9.00	3 980.00	35.82
	Baja California Sur		2 047.00	2 047.00	4.50	9 219.68	3 429.37	31 617.75
		Comondú	1 612.00	1 612.00	4.44	7 157.28	3 304.43	23 650.80
		La Paz	289.50	289.50	5.22	1 511.33	3 628.13	5 483.31
		Los Cabos	140.00	140.00	3.79	530.05	4 542.19	2 407.59
		Mulegé	5.50	5.50	3.82	21.02	3 617.98	76.05
II Noroeste			14 405.28	14 405.28	8.04	115 778.22	3 220.96	372 917.89
	Chihuahua		6 128.58	6 128.58	9.73	59 621.68	3 187.98	190 073.06
		Guerrero	5 747.14	5 747.14	9.81	56 379.44	3 190.17	179 860.00
		Matachí	381.44	381.44	8.50	3 242.24	3 150.00	10 213.06
	Sonora		8 276.70	8 276.70	6.78	56 156.54	3 255.98	182 844.83
		Aconchi	70.00	70.00	3.60	252.00	3 450.00	869.40
		Agua Prieta	95.00	95.00	4.10	389.50	3 700.00	1 441.15

Maíz grano Parte 2

Organismo de cuenca	Entidad federativa	Municipio	Superficie sembrada (ha)	Superficie cosechada (ha)	Rendimiento (t/ha)	Producción (t)	P.M.R. ($/t)	Valor de producción (Miles de $)
		Arivechi	15.50	15.50	2.10	32.54	4 101.41	133.46
		Arizpe	65.00	65.00	3.44	223.60	3 350.00	749.06
		Bacanora	2.75	2.75	2.30	6.33	4 047.39	25.62
		Bacoachi	66.00	66.00	3.82	252.12	3 231.27	814.67
		Bácum	1 695.84	1 695.84	7.43	12 594.59	3 112.91	39 205.88
		Banámichi	18.00	18.00	3.40	61.20	3 550.00	217.26
		Baviácora	50.00	50.00	3.62	181.00	3 550.00	642.55
		Bavispe	17.50	17.50	3.60	63.00	2 750.00	173.25
		Cajeme	2 683.57	2 683.57	7.56	20 287.79	3 482.66	70 655.67
		Cumpas	3.00	3.00	3.85	11.55	2 845.02	32.86
		Empalme	30.00	30.00	4.50	135.00	3 100.00	418.50
		Etchojoa	114.95	114.95	7.05	810.28	3 170.63	2 569.10
		Fronteras	560.00	560.00	4.30	2 408.00	3 500.00	8 428.00
		Huásabas	2.00	2.00	3.60	7.20	2 875.00	20.70
		Huépac	20.00	20.00	3.64	72.80	3 379.94	246.06
		Imuris	3.00	3.00	2.00	6.00	3 860.00	23.16
		Magdalena	6.00	6.00	2.10	12.60	3 500.00	44.10
		Navojoa	125.32	125.32	5.76	721.84	3 185.01	2 299.07
		Opodepe	30.00	30.00	3.50	105.00	3 500.00	367.50
		Rayón	32.00	32.00	3.65	116.80	3 400.00	397.12
		Sahuaripa	47.00	47.00	2.20	103.40	4 000.00	413.60
		San Felipe de Jesús	12.00	12.00	3.38	40.56	3 370.06	136.69
		San Ignacio Río Muerto	2 237.27	2 237.27	7.25	16 216.84	3 006.65	48 758.40
		Ures	275.00	275.00	3.80	1 045.00	3 600.00	3 762.00
III Pacífico Norte			92 613.83	90 796.04	9.74	884 659.72	3 538.57	3 130 436.23
	Durango		20 383.00	20 264.00	9.06	183 692.10	3 588.78	659 232.12
		Canatlán	175.00	175.00	12.52	2 191.00	3 500.00	7 668.50
		Durango	10 781.50	10 676.50	9.25	98 757.63	3 488.64	344 530.79
		Nombre de Dios	2 485.50	2 485.50	8.40	20 878.20	3 982.55	83 148.68
		Nuevo Ideal	721.00	721.00	13.20	9 517.20	3 510.00	33 405.38
		Poanas	4 190.00	4 176.00	8.90	37 166.40	3 459.99	128 595.74
		Súchil	679.00	679.00	6.70	4 549.30	4 100.00	18 652.13
		Vicente Guerrero	1 351.00	1 351.00	7.87	10 632.37	4 065.97	43 230.90
	Nayarit		790.10	716.60	6.23	4 465.71	3 143.86	14 039.57
		Acaponeta	105.00	100.00	3.50	350.00	3 100.00	1 085.00
		Huajicori	180.00	130.00	1.85	240.50	3 100.00	745.55
		Rosamorada	80.00	80.00	9.00	720.00	3 400.00	2 448.00

Cuadro 6.155 Concentrado nacional por cultivo — Año agrícola 2015-2016

Maíz grano — Parte 3

Organismo de cuenca	Entidad federativa	Municipio	Superficie sembrada (ha)	Superficie cosechada (ha)	Rendimiento (t/ha)	Producción (t)	P.M.R. ($/t)	Valor de producción (Miles de $)
		Ruíz	415.10	396.60	7.88	3 125.21	3 091.63	9 662.02
		Tecuala	10.00	10.00	3.00	30.00	3 300.00	99.00
	Sinaloa		71 440.73	69 815.44	9.98	696 501.91	3 527.86	2 457 164.54
		Ahome	4 778.21	3 154.43	10.82	34 139.31	3 683.49	125 752.00
		Angostura	5 491.69	5 491.69	9.73	53 434.14	3 800.00	203 049.75
		Cosalá	200.00	200.00	9.02	1 804.00	3 100.00	5 592.40
		Culiacán	8 896.56	8 896.56	10.14	90 211.12	3 578.64	322 833.13
		El Fuerte	13 424.87	13 424.87	9.50	127 480.08	3 446.97	439 420.23
		Elota	2 122.15	2 122.15	10.47	22 218.35	3 103.24	68 948.89
		Escuinapa	73.38	73.38	8.90	653.08	3 100.00	2 024.55
		Guasave	17 845.04	17 845.04	10.02	178 820.55	3 617.04	646 802.79
		Mazatlán	1 684.03	1 684.03	9.26	15 591.97	3 232.76	50 405.25
		Mocorito	1 532.00	1 532.00	10.78	16 522.54	3 722.61	61 507.01
		Salvador Alvarado	617.51	617.51	9.25	5 711.97	3 799.99	21 705.48
		San Ignacio	1 342.35	1 342.35	9.43	12 662.80	3 136.66	39 718.94
		Sinaloa	13 432.94	13 431.43	10.22	137 252.00	3 420.01	469 404.12
IV Balsas			55 088.92	54 890.64	5.03	276 023.29	3 585.07	989 564.99
	Estado de México		2 708.00	2 708.00	5.03	13 623.15	3 651.61	49 746.49
		Almoloya de Alquisiras	192.00	192.00	4.22	809.47	3 523.03	2 851.79
		Coatepec Harinas	236.00	236.00	4.57	1 079.20	3 783.13	4 082.76
		Donato Guerra	12.00	12.00	2.30	27.60	4 200.00	115.92
		Ixtapan de La Sal	44.00	44.00	5.32	233.90	3 355.49	784.85
		Malinalco	122.00	122.00	4.43	540.46	1 890.00	1 021.47
		Santo Tomás	55.00	55.00	3.00	165.00	3 500.00	577.50
		Temascaltepec	11.00	11.00	1.99	21.89	2 699.86	59.10
		Tenancingo	135.00	135.00	4.41	595.35	3 393.53	2 020.34
		Tonatico	26.00	26.00	5.21	135.57	3 248.06	440.34
		Valle de Bravo	317.00	317.00	4.22	1 337.74	3 900.00	5 217.19
		Villa Victoria	1 350.00	1 350.00	5.80	7 830.00	3 826.25	29 959.54
		Zacualpan	7.00	7.00	3.00	21.00	2 714.28	57.00
		Zumpahuacán	201.00	201.00	4.11	825.97	3 097.80	2 558.69
	Guerrero		3 419.46	3 419.46	3.21	10 976.45	4 394.32	48 234.05
		Alpoyeca	817.00	817.00	3.00	2 453.24	4 295.28	10 537.37
		Eduardo Neri	27.00	27.00	3.65	98.55	3 888.58	383.22
		Huamuxtitlán	1 663.00	1 663.00	3.62	6 020.05	4 669.35	28 109.77

Cuadro 6.155 Concentrado nacional por cultivo — Año agrícola 2015-2016

Maíz grano — Parte 4

Organismo de cuenca	Entidad federativa	Municipio	Superficie sembrada (ha)	Superficie cosechada (ha)	Rendimiento (t/ha)	Producción (t)	P.M.R. ($/t)	Valor de producción (Miles de $)
		La Unión de Isidoro Montes de Oca	159.71	159.71	2.86	456.77	3 516.01	1 606.01
		Leonardo Bravo	33.00	33.00	3.95	130.35	3 983.58	519.26
		Pilcaya	73.00	73.00	2.83	206.59	3 195.26	660.11
		Tlalixtaquilla de Maldonado	244.00	244.00	1.80	439.20	2 450.00	1 076.04
		Tlapa de Comonfort	402.75	402.75	2.91	1 171.70	4 559.41	5 342.27
	Jalisco		384.41	384.41	5.04	1 937.43	3 670.79	7 111.90
		Jilotlán de Los Dolores	384.41	384.41	5.04	1 937.43	3 670.79	7 111.90
	Michoacán de Ocampo		5 255.57	5 067.29	11.52	58 393.07	3 408.88	199 055.54
		Apatzingán	227.16	227.16	14.22	3 230.22	3 299.99	10 659.71
		Ario	292.00	292.00	8.80	2 569.60	3 220.17	8 274.55
		Buenavista	12.89	12.89	11.91	153.52	3 812.07	585.23
		Churumuco	235.00	235.00	10.00	2 350.00	4 200.00	9 870.00
		Gabriel Zamora	210.72	102.44	8.79	900.44	3 804.37	3 425.61
		Huetamo	58.00	58.00	11.00	638.00	3 000.00	1 914.00
		La Huacana	414.56	414.56	7.83	3 246.00	4 200.00	13 633.22
		Lázaro Cárdenas	87.95	87.95	9.85	866.31	4 199.98	3 638.49
		Nuevo Urecho	766.94	766.94	15.39	11 804.35	3 155.85	37 252.81
		Parácuaro	946.44	866.44	5.59	4 844.69	3 624.14	17 557.88
		San Lucas	168.43	168.43	8.20	1 381.13	2 920.81	4 034.03
		Tancítaro	21.00	21.00	19.20	403.20	3 184.39	1 283.95
		Taretan	25.00	25.00	80.00	2 000.00	4 000.00	8 000.00
		Tepalcatepec	951.08	951.08	4.43	4 217.61	3 411.87	14 389.97
		Turicato	84.00	84.00	7.40	621.60	3 594.27	2 234.20
		Tuzantla	610.00	610.00	30.00	18 300.00	3 255.76	59 580.41
		Uruapan	144.40	144.40	6.00	866.40	3 141.13	2 721.48
	Morelos		1 618.60	1 618.60	3.86	6 244.20	3 559.67	22 227.30
		Amacuzac	273.55	273.55	4.49	1 228.76	3 594.70	4 417.03
		Axochiapan	44.00	44.00	3.15	138.60	3 130.01	433.82
		Cuautla	64.57	64.57	3.28	211.83	3 219.09	681.90
		Jojutla	98.00	98.00	3.52	344.96	3 623.60	1 250.00
		Jonacatepec	88.20	88.20	3.32	292.44	3 552.89	1 039.01
		Mazatepec	128.55	128.55	3.68	473.06	3 711.72	1 755.87
		Miacatlán	236.00	236.00	3.76	886.40	3 721.54	3 298.78
		Puente de Ixtla	166.00	166.00	4.90	813.40	3 517.71	2 861.31
		Tepalcingo	103.06	103.06	3.23	332.82	3 239.64	1 078.22

Cuadro 6.155 Concentrado nacional por cultivo — Año agrícola 2015-2016

Maíz grano — Parte 5

Organismo de cuenca	Entidad federativa	Municipio	Superficie sembrada (ha)	Superficie cosechada (ha)	Rendimiento (t/ha)	Producción (t)	P.M.R. ($/t)	Valor de producción (Miles de $)
		Tepoztlán	12.00	12.00	3.25	39.00	3 900.00	152.10
		Tlaltizapán de Zapata	142.27	142.27	3.50	497.95	3 595.07	1 790.17
		Tlaquiltenango	241.40	241.40	3.78	913.64	3 524.25	3 219.90
		Tlayacapan	5.00	5.00	3.30	16.50	3 900.00	64.35
		Yecapixtla	2.00	2.00	3.20	6.40	3 450.00	22.08
		Zacatepec	14.00	14.00	3.46	48.44	3 360.03	162.76
	Oaxaca		1 455.50	1 455.50	2.36	3 441.11	3 354.37	11 542.77
		Mariscala de Juárez	114.00	114.00	2.53	288.75	3 431.89	990.96
		San Agustín Atenango	140.50	140.50	2.79	392.06	3 310.56	1 297.94
		San Jorge Nuchita	161.00	161.00	2.09	337.28	3 396.43	1 145.55
		San Lorenzo Victoria	85.50	85.50	2.30	196.55	3 318.54	652.26
		San Nicolás Hidalgo	68.00	68.00	3.11	211.19	3 301.24	697.19
		San Sebastián Tecomaxtlahuaca	80.50	80.50	2.67	214.94	3 349.91	720.03
		Santa Cruz Tacache de Mina	185.00	185.00	1.38	254.95	3 365.56	858.05
		Santiago Tamazola	30.00	30.00	3.28	98.40	3 336.89	328.35
		Santo Domingo Tonalá	511.00	511.00	2.55	1 305.33	3 348.42	4 370.80
		Silacayoápam	80.00	80.00	1.77	141.66	3 399.97	481.64
	Puebla		24 597.78	24 587.78	4.47	109 873.08	3 786.85	416 073.03
		Acajete	26.20	26.20	4.20	110.04	3 324.15	365.79
		Acatlán	210.00	210.00	3.50	735.00	3 142.85	2 310.00
		Acatzingo	161.00	161.00	4.20	676.20	3 937.26	2 662.38
		Ahuehuetitla	6.00	6.00	3.70	22.20	3 100.00	68.82
		Aljojuca	31.50	31.50	4.50	141.74	3 600.25	510.30
		Atexcal	28.00	28.00	3.30	92.40	4 000.00	369.60
		Atlixco	408.00	408.00	2.87	1 171.22	3 344.00	3 916.57
		Atoyatempan	202.68	202.68	6.90	1 398.49	3 969.55	5 551.38
		Atzala	13.00	13.00	3.46	45.00	2 927.11	131.72
		Atzitzihuacán	120.50	120.50	3.89	468.50	3 845.84	1 801.78
		Calpan	121.00	121.00	4.03	487.63	4 044.99	1 972.46
		Chalchicomula de Sesma	453.50	453.50	3.15	1 429.13	3 608.71	5 157.32
		Chiautla	200.00	200.00	3.58	716.00	3 300.00	2 362.80
		Chiautzingo	425.00	425.00	4.04	1 717.00	4 047.00	6 948.70
		Chietla	861.00	861.00	3.78	3 257.40	3 109.74	10 129.69

Cuadro 6.155 Concentrado nacional por cultivo — Año agrícola 2015-2016

Maíz grano — Parte 6

Organismo de cuenca	Entidad federativa	Municipio	Superficie sembrada (ha)	Superficie cosechada (ha)	Rendimiento (t/ha)	Producción (t)	P.M.R. ($/t)	Valor de producción (Miles de $)
		Chinantla	10.00	10.00	3.80	38.00	3 150.00	119.70
		Coatzingo	405.00	405.00	3.64	1 473.00	2 883.54	4 247.46
		Coronango	48.00	48.00	4.02	192.96	4 050.01	781.49
		Coyotepec	10.00	10.00	3.50	35.00	4 000.00	140.00
		Cuapiaxtla de Madero	146.00	146.00	4.10	598.60	3 225.00	1 930.49
		Cuautinchán	183.00	183.00	4.00	732.00	3 254.33	2 382.17
		Cuautlancingo	39.00	39.00	4.03	157.17	4 025.00	632.61
		Cuyoaco	110.00	110.00	5.00	550.00	3 950.00	2 172.50
		Domingo Arenas	24.00	24.00	4.05	97.20	4 109.97	399.49
		Epatlán	287.00	287.00	3.98	1 141.81	3 016.32	3 444.07
		General Felipe Ángeles	56.00	56.00	3.80	212.80	3 350.00	712.88
		Guadalupe	160.00	160.00	3.60	576.00	3 135.00	1 805.76
		Guadalupe Victoria	800.00	800.00	5.50	4 400.00	3 417.85	15 038.58
		Huaquechula	769.00	769.00	3.75	2 884.16	4 113.68	11 864.52
		Huatlatlauca	26.00	26.00	3.27	85.07	3 729.16	317.24
		Huehuetlán El Chico	65.00	65.00	3.50	227.50	3 253.84	740.25
		Huehuetlán El Grande	118.00	118.00	3.91	461.20	2 624.28	1 210.32
		Huitziltepec	103.66	103.66	6.50	673.79	4 030.60	2 715.78
		Izúcar de Matamoros	568.00	568.00	3.99	2 265.95	3 049.56	6 910.17
		Juan C. Bonilla	105.00	105.00	4.05	425.25	4 100.01	1 743.53
		Lafragua	48.00	48.00	4.80	230.40	3 317.70	764.40
		Libres	875.00	875.00	6.20	5 425.00	3 960.00	21 483.00
		Los Reyes de Juárez	317.00	317.00	3.50	1 109.50	3 929.78	4 360.10
		Mazapiltepec de Juárez	20.10	20.10	4.40	88.44	3 650.04	322.81
		Mixtla	130.00	130.00	4.40	572.00	3 800.00	2 173.60
		Molcaxac	357.76	357.76	3.34	1 196.52	3 976.59	4 758.07
		Nealtican	41.00	41.00	4.02	164.82	4 109.99	677.41
		Nopalucan	390.00	390.00	6.20	2 418.00	3 952.55	9 557.29
		Ocoyucan	232.00	232.00	3.77	874.64	4 039.31	3 532.95
		Oriental	395.00	395.00	6.20	2 449.00	3 980.00	9 747.02
		Palmar de Bravo	1 276.50	1 276.50	5.05	6 446.33	4 031.05	25 985.52
		Petlalcingo	110.00	110.00	3.50	385.00	3 275.01	1 260.88
		Piaxtla	45.00	45.00	3.50	157.50	3 400.00	535.50
		Quecholac	1 125.00	1 125.00	4.30	4 837.50	3 928.89	19 006.01
		San Andrés Cholula	56.00	56.00	4.03	225.68	4 119.99	929.80

Cuadro 6.155 Concentrado nacional por cultivo — Año agrícola 2015-2016

Maíz grano — Parte 7

Organismo de cuenca	Entidad federativa	Municipio	Superficie sembrada (ha)	Superficie cosechada (ha)	Rendimiento (t/ha)	Producción (t)	P.M.R. ($/t)	Valor de producción (Miles de $)
		San Felipe Teotlalcingo	202.00	202.00	4.02	812.04	4 140.00	3 361.85
		San Gregorio Atzompa	55.00	55.00	4.45	244.75	4 373.36	1 070.38
		San Jerónimo Tecuanipan	10.00	10.00	4.02	40.20	4 109.95	165.22
		San Jerónimo Xayacatlán	20.00	20.00	3.50	70.00	3 317.57	232.23
		San José Chiapa	590.00	590.00	6.20	3 658.00	3 950.00	14 449.10
		San Martín Texmelucan	935.00	935.00	4.01	3 749.35	4 110.00	15 409.83
		San Martín Totoltepec	35.00	35.00	3.97	139.12	3 095.38	430.63
		San Matías Tlalancaleca	302.00	302.00	4.02	1 214.04	4 119.99	5 001.84
		San Nicolás Buenos Aires	640.40	640.40	4.41	2 824.16	3 636.77	10 270.83
		San Pablo Anicano	110.00	110.00	3.45	379.50	3 313.64	1 257.53
		San Pedro Cholula	53.00	53.00	4.02	213.06	4 110.01	875.68
		San Pedro Yeloixtlahuaca	90.00	90.00	3.70	333.00	3 416.66	1 137.75
		San Salvador El Seco	876.63	876.63	4.67	4 093.86	3 624.38	14 837.71
		San Salvador El Verde	305.00	305.00	4.00	1 220.00	4 050.00	4 941.00
		San Salvador Huixcolotla	191.00	191.00	4.10	783.10	4 000.00	3 132.40
		Santa Isabel Cholula	201.00	201.00	3.95	793.31	4 123.54	3 271.25
		Santo Tomás Hueyotlipan	133.41	133.41	4.80	640.37	3 899.99	2 497.44
		Tecali de Herrera	150.56	150.56	3.92	589.54	3 256.55	1 919.87
		Tecamachalco	425.01	425.01	7.60	3 230.08	4 084.16	13 192.18
		Tecomatlán	35.00	35.00	3.60	126.00	3 185.71	401.40
		Tehuitzingo	170.00	170.00	3.70	629.00	3 400.00	2 138.60
		Teopantlán	42.00	42.00	3.73	156.80	2 841.64	445.57
		Tepeaca	846.00	846.00	4.00	3 384.00	3 255.70	11 017.32
		Tepemaxalco	9.50	9.50	3.49	33.18	3 346.29	111.03
		Tepeojuma	90.00	90.00	4.02	361.48	3 145.29	1 136.96
		Tepexco	302.70	302.70	3.44	1 042.57	3 948.09	4 116.17
		Tepexi de Rodríguez	41.00	31.00	3.35	104.00	3 838.46	399.20
		Tepeyahualco	491.72	491.72	6.20	3 048.66	3 990.00	12 164.17
		Tepeyahualco de Cuauhtémoc	303.00	303.00	6.90	2 090.70	4 043.94	8 454.67

Maíz grano Parte 8

Organismo de cuenca	Entidad federativa	Municipio	Superficie sembrada (ha)	Superficie cosechada (ha)	Rendimiento (t/ha)	Producción (t)	P.M.R. ($/t)	Valor de producción (Miles de $)
		Tianguismanalco	128.90	128.90	4.37	563.27	4 057.73	2 285.60
		Tilapa	1 166.00	1 166.00	3.37	3 928.90	3 910.16	15 362.64
		Tlachichuca	234.70	234.70	2.59	608.48	3 674.89	2 236.10
		Tlahuapan	607.00	607.00	4.06	2 464.42	4 119.99	10 153.41
		Tlaltenango	207.00	207.00	4.05	838.35	4 900.00	4 107.92
		Tlapanalá	777.00	777.00	3.39	2 631.42	4 001.64	10 530.02
		Tochimilco	62.00	62.00	4.65	288.30	4 023.75	1 160.05
		Tochtepec	410.11	410.11	7.50	3 075.83	3 799.99	11 688.14
		Totoltepec de Guerrero	15.00	15.00	3.60	54.00	3 466.66	187.20
		Tulcingo	40.00	40.00	3.50	140.00	3 262.50	456.75
		Xayacatlán de Bravo	15.00	15.00	3.50	52.50	3 240.00	170.10
		Xochiltepec	60.50	60.50	4.31	260.81	3 214.63	838.41
		Xochitlán Todos Santos	295.24	295.24	6.80	2 007.63	3 974.50	7 979.33
		Zacapala	205.00	205.00	3.31	679.56	3 553.57	2 414.87
	Tlaxcala		15 649.60	15 649.60	4.57	71 534.80	3 293.13	235 573.91
		Acuamanala de Miguel Hidalgo	190.00	190.00	3.50	665.00	3 023.00	2 010.30
		Amaxac de Guerrero	144.00	144.00	3.60	518.40	2 985.41	1 547.64
		Apizaco	55.00	55.00	2.44	134.20	4 009.98	538.14
		Atlangatepec	120.00	120.00	2.44	292.80	3 500.00	1 024.80
		Atltzayanca	146.00	146.00	5.62	820.52	3 400.01	2 789.78
		Chiautempan	92.00	92.00	3.60	331.20	2 913.10	964.82
		Cuapiaxtla	419.00	419.00	6.80	2 849.20	3 400.00	9 687.28
		Cuaxomulco	92.00	92.00	3.60	331.20	2 982.60	987.84
		El Carmen Tequexquitla	200.00	200.00	6.80	1 360.00	3 400.00	4 624.00
		Españita	65.00	65.00	2.36	153.40	4 009.97	615.13
		Huamantla	3 146.00	3 146.00	6.80	21 392.80	3 403.18	72 803.55
		Hueyotlipan	465.00	465.00	2.36	1 097.40	4 009.99	4 400.57
		Ixtacuixtla de Mariano Matamoros	640.00	640.00	3.60	2 304.00	3 205.23	7 384.87
		La Magdalena Tlaltelulco	480.00	480.00	3.60	1 728.00	3 078.13	5 319.01
		Lázaro Cárdenas	65.00	65.00	6.80	442.00	3 400.00	1 502.80
		Muñoz de Domingo Arenas	25.00	25.00	2.44	61.00	4 015.08	244.92
		Natívitas	980.00	980.00	3.70	3 626.00	3 228.06	11 704.95
		Panotla	280.00	280.00	3.49	977.20	3 093.44	3 022.91

Maíz grano Parte 9

Organismo de cuenca	Entidad federativa	Municipio	Superficie sembrada (ha)	Superficie cosechada (ha)	Rendimiento (t/ha)	Producción (t)	P.M.R. ($/t)	Valor de producción (Miles de $)
		Papalotla de Xicohténcatl	186.00	186.00	3.49	649.14	3 008.90	1 953.20
		San Francisco Tetlanohcan	2.00	2.00	3.50	7.00	2 900.00	20.30
		San Jerónimo Zacualpan	12.00	12.00	3.60	43.20	2 900.00	125.28
		San Juan Huactzinco	98.00	98.00	3.50	343.00	2 976.53	1 020.95
		San Lorenzo Axocomanitla	355.00	355.00	3.60	1 278.00	3 035.10	3 878.87
		San Lucas Tecopilco	68.00	68.00	3.50	238.00	2 994.11	712.60
		San Pablo del Monte	24.00	24.00	3.49	83.76	2 949.49	247.05
		Santa Ana Nopalucan	81.30	81.30	3.50	284.55	2 983.16	848.86
		Santa Apolonia Teacalco	103.91	103.91	3.50	363.69	2 968.46	1 079.60
		Santa Catarina Ayometla	311.00	311.00	3.60	1 119.60	3 022.43	3 383.92
		Santa Cruz Quilehtla	65.00	65.00	3.49	226.85	2 999.51	680.44
		Santa Cruz Tlaxcala	285.00	285.00	3.45	983.25	3 143.15	3 090.51
		Santa Isabel Xiloxoxtla	67.00	67.00	3.49	233.83	2 968.13	694.04
		Tenancingo	64.00	64.00	3.49	223.36	2 941.61	657.04
		Teolocholco	179.00	179.00	3.60	644.40	2 974.45	1 916.74
		Tepetitla de Lardizábal	934.39	934.39	3.60	3 363.80	3 221.49	10 836.46
		Tepeyanco	310.00	310.00	3.49	1 081.90	3 118.05	3 373.42
		Terrenate	382.00	382.00	6.80	2 597.60	3 400.00	8 831.84
		Tetla de La Solidaridad	110.00	110.00	2.44	268.40	4 015.01	1 077.63
		Tetlatlahuca	867.00	867.00	3.60	3 121.20	3 233.44	10 092.24
		Tlaxcala	840.00	840.00	3.60	3 024.00	3 190.83	9 649.07
		Tlaxco	269.00	269.00	2.44	656.36	3 500.00	2 297.26
		Tocatlán	139.00	139.00	6.82	947.98	3 399.99	3 223.13
		Totolac	105.00	105.00	3.60	378.00	2 974.41	1 124.33
		Tzompantepec	251.00	251.00	6.80	1 706.80	3 400.00	5 803.12
		Xaloztoc	437.00	437.00	6.80	2 971.60	3 400.00	10 103.44
		Xaltocan	190.00	190.00	3.60	684.00	3 065.26	2 096.64
		Xicohtzinco	89.00	89.00	3.60	320.40	2 961.48	948.86
		Yauhquemehcan	132.00	132.00	3.60	475.20	2 990.15	1 420.92
		Zacatelco	989.00	989.00	3.49	3 451.61	3 158.18	10 900.84
		Ziltlaltépec de Trinidad Sánchez Santos	100.00	100.00	6.80	680.00	3 400.00	2 312.00

Cuadro 6.155 Concentrado nacional por cultivo — Año agrícola 2015-2016

Maíz grano — Parte 10

Organismo de cuenca	Entidad federativa	Municipio	Superficie sembrada (ha)	Superficie cosechada (ha)	Rendimiento (t/ha)	Producción (t)	P.M.R. ($/t)	Valor de producción (Miles de $)
IX Golfo Norte			67 051.77	66 604.77	12.74	848 842.57	3 492.38	2 964 483.46
	Hidalgo		19 227.97	19 227.97	31.05	596 973.24	3 615.72	2 158 492.65
		Acatlán	2 423.91	2 423.91	3.90	9 453.25	3 349.99	31 668.38
		Atotonilco El Grande	1 790.00	1 790.00	7.80	13 962.00	4 250.00	59 338.51
		Cuautepec de Hinojosa	597.00	597.00	97.53	58 225.41	3 369.99	196 219.63
		Huasca de Ocampo	2 402.00	2 402.00	44.20	106 168.40	4 329.99	459 709.17
		Huichapan	3 255.33	3 255.33	11.22	36 525.00	3 656.11	133 539.70
		Metepec	1 664.00	1 664.00	14.70	24 460.80	3 320.00	81 209.86
		Mineral del Chico	11.20	11.20	10.50	117.60	4 050.08	476.29
		Nopala de Villagrán	836.44	836.44	9.10	7 611.60	3 601.57	27 413.72
		Santiago Tulantepec de Lugo Guerrero	254.00	254.00	114.10	28 981.40	3 379.99	97 957.13
		Tecozautla	2 765.00	2 765.00	19.39	53 602.95	3 853.06	206 535.59
		Tulancingo de Bravo	2 879.09	2 879.09	89.20	256 814.83	3 349.99	860 329.67
		Zempoala	350.00	350.00	3.00	1 050.00	3 900.00	4 095.00
	Querétaro de Arteaga		17 828.32	17 828.32	7.05	125 614.73	3 409.23	428 249.89
		Amealco de Bonfil	6 089.03	6 089.03	3.18	19 363.12	3 149.99	60 993.81
		Cadereyta de Montes	245.00	245.00	1.78	437.25	3 500.01	1 530.38
		Colón	2 735.00	2 735.00	9.27	25 349.60	3 599.58	91 248.12
		Ezequiel Montes	471.00	471.00	8.31	3 914.01	3 505.00	13 718.61
		Pedro Escobedo	5 006.71	5 006.71	10.37	51 919.58	3 378.31	175 400.45
		San Juan del Río	1 408.83	1 408.83	10.69	15 060.39	3 450.00	51 958.35
		Tequisquiapan	1 409.75	1 409.75	6.07	8 557.18	3 499.85	29 948.86
		Tolimán	463.00	463.00	2.19	1 013.60	3 405.00	3 451.31
	San Luis Potosí		5 862.00	5 862.00	3.39	19 848.82	3 262.68	64 760.47
		Alaquines	62.00	62.00	1.40	86.80	3 429.03	297.64
		Armadillo de Los Infante	121.00	121.00	4.18	505.78	3 593.36	1 817.45
		Cárdenas	310.00	310.00	2.34	724.75	3 339.37	2 420.21
		Cerritos	212.00	212.00	1.80	381.60	3 635.95	1 387.48
		Ciudad del Maíz	284.00	284.00	3.35	951.40	3 421.86	3 255.56
		Ciudad Fernández	329.24	329.24	4.01	1 320.88	3 078.58	4 066.44
		Lagunillas	15.00	15.00	1.60	24.00	3 700.00	88.80
		Rayón	78.00	78.00	2.20	171.60	3 600.00	617.76
		Rioverde	1 802.76	1 802.76	3.34	6 021.31	3 300.60	19 873.95
		San Ciro de Acosta	101.00	101.00	4.72	476.50	3 581.59	1 706.63
		San Nicolás Tolentino	199.00	199.00	2.10	417.90	2 961.37	1 237.56

Maíz grano Parte 11

Organismo de cuenca	Entidad federativa	Municipio	Superficie sembrada (ha)	Superficie cosechada (ha)	Rendimiento (t/ha)	Producción (t)	P.M.R. ($/t)	Valor de producción (Miles de $)
		Santa Catarina	199.00	199.00	2.66	528.50	3 467.73	1 832.70
		Santa María del Río	954.00	954.00	4.20	4 006.80	3 247.16	13 010.76
		Tierra Nueva	210.00	210.00	4.20	882.00	3 242.14	2 859.57
		Villa Juárez	985.00	985.00	3.40	3 349.00	3 071.94	10 287.96
	Tamaulipas		24 133.48	23 686.48	4.49	106 405.78	2 941.38	312 980.45
		Abasolo	14 220.71	13 867.71	6.00	83 206.26	2 899.99	241 298.15
		Aldama	50.00	50.00	4.50	225.00	3 000.00	675.00
		Casas	100.00	100.00	2.00	200.00	2 400.10	480.02
		El Mante	53.95	53.95	2.45	132.18	3 441.97	454.96
		Gómez Farías	87.00	87.00	4.05	352.35	3 000.00	1 057.05
		González	1 295.32	1 295.32	3.23	4 184.26	3 399.36	14 223.81
		Hidalgo	1 880.00	1 880.00	2.12	3 989.40	2 875.49	11 471.51
		Jaumave	2 750.00	2 750.00	1.50	4 123.50	2 738.45	11 292.00
		Llera	695.00	695.00	2.97	2 067.25	3 496.64	7 228.43
		Mainero	285.00	285.00	2.19	624.90	3 023.47	1 889.37
		Padilla	711.50	617.50	1.65	1 019.00	3 129.90	3 189.37
		San Carlos	113.00	113.00	2.00	226.00	2 800.00	632.80
		Soto La Marina	412.00	412.00	5.28	2 173.68	3 128.88	6 801.19
		Tula	600.00	600.00	2.73	1 638.00	3 395.59	5 561.99
		Villagrán	880.00	880.00	2.55	2 244.00	2 996.79	6 724.80
V Pacífico Sur			25 314.45	25 314.45	2.63	66 548.02	3 818.36	254 104.70
	Guerrero		9 547.25	9 547.25	3.24	30 961.09	3 761.62	116 463.91
		Acapulco de Juárez	687.00	687.00	3.55	2 438.08	3 850.19	9 387.09
		Atoyac de Álvarez	118.23	118.23	2.82	333.43	3 937.19	1 312.78
		Ayutla de Los Libres	585.00	585.00	3.35	1 959.75	3 530.54	6 918.98
		Benito Juárez	121.85	121.85	2.80	341.18	4 107.42	1 401.37
		Chilpancingo de Los Bravo	540.00	540.00	3.92	2 116.80	4 150.33	8 785.42
		Copala	302.04	302.04	3.41	1 030.82	4 058.19	4 183.27
		Coyuca de Benítez	410.00	410.00	2.84	1 164.40	4 019.66	4 680.50
		Cuautepec	356.79	356.79	3.26	1 162.13	3 849.42	4 473.53
		Florencio Villarreal	138.15	138.15	3.38	466.95	4 168.51	1 946.49
		Igualapa	245.00	245.00	3.32	813.40	3 713.37	3 020.46
		Malinaltepec	71.00	71.00	1.02	72.42	4 974.04	360.22
		Mochitlán	118.00	118.00	3.53	416.54	4 195.41	1 747.56
		Ometepec	1 078.00	1 078.00	3.24	3 492.72	3 451.81	12 056.21
		Petatlán	800.00	800.00	2.88	2 304.00	3 534.28	8 143.00
		Quechultenango	232.00	232.00	4.20	974.40	4 222.35	4 114.26

Maíz grano Parte 12

Organismo de cuenca	Entidad federativa	Municipio	Superficie sembrada (ha)	Superficie cosechada (ha)	Rendimiento (t/ha)	Producción (t)	P.M.R. ($/t)	Valor de producción (Miles de $)
		San Luis Acatlán	1 473.00	1 473.00	3.20	4 713.60	3 613.78	17 033.96
		San Marcos	450.18	450.18	3.48	1 566.63	4 124.31	6 461.28
		Tecoanapa	424.35	424.35	3.21	1 362.16	3 568.25	4 860.54
		Técpan de Galeana	629.66	629.66	2.88	1 813.42	3 761.63	6 821.42
		Tixtla de Guerrero	5.00	5.00	2.90	14.50	3 895.86	56.49
		Tlacoachistlahuaca	368.00	368.00	3.32	1 221.76	3 655.78	4 466.49
		Zihuatanejo de Azueta	394.00	394.00	3.00	1 182.00	3 580.87	4 232.59
	Oaxaca		15 767.20	15 767.20	2.26	35 586.93	3 867.73	137 640.79
		Ánimas Trujano	18.00	18.00	2.66	47.96	3 944.95	189.20
		Asunción Ixtaltepec	22.82	22.82	2.10	47.92	4 255.42	203.92
		Asunción Nochixtlán	37.20	37.20	2.12	78.72	3 348.19	263.57
		Asunción Tlacolulita	21.50	21.50	1.69	36.33	3 950.45	143.52
		Ayoquezco de Aldama	107.00	107.00	2.76	295.64	3 872.78	1 144.95
		Ciénega de Zimatlán	119.00	119.00	2.79	331.70	3 905.78	1 295.55
		Ciudad Ixtepec	727.00	727.00	1.97	1 429.57	3 916.66	5 599.15
		Cuilápam de Guerrero	93.00	93.00	2.81	261.20	3 905.51	1 020.12
		Guadalupe Etla	29.15	29.15	2.72	79.34	3 853.41	305.73
		Heroica Ciudad de Ejutla de Crespo	122.75	122.75	2.63	322.75	3 125.85	1 008.87
		Heroica Ciudad de Juchitán de Zaragoza	1 669.00	1 669.00	1.94	3 239.13	3 941.04	12 765.57
		La Compañía	63.00	63.00	2.40	151.20	3 810.25	576.11
		La Reforma	243.00	243.00	2.26	549.41	3 920.93	2 154.20
		Magdalena Apasco	22.75	22.75	2.75	62.64	3 890.32	243.69
		Magdalena Tequisistlán	134.53	134.53	1.46	196.41	4 008.14	787.24
		Magdalena Zahuatlán	12.90	12.90	1.55	20.00	3 549.00	70.98
		Mártires de Tacubaya	34.00	34.00	0.88	29.92	4 019.71	120.27
		Nazareno Etla	12.00	12.00	2.71	32.48	3 837.13	124.63
		Ocotlán de Morelos	108.50	108.50	2.75	297.90	3 886.63	1 157.83
		Putla Villa de Guerrero	536.80	536.80	1.82	975.87	3 951.07	3 855.74
		Reyes Etla	49.00	49.00	2.73	133.56	3 859.46	515.47
		Rojas de Cuauhtémoc	27.50	27.50	2.76	75.79	3 661.30	277.49
		San Agustín Amatengo	150.50	150.50	2.43	365.76	3 772.50	1 379.83

Maíz grano Parte 13

Organismo de cuenca	Entidad federativa	Municipio	Superficie sembrada (ha)	Superficie cosechada (ha)	Rendimiento (t/ha)	Producción (t)	P.M.R. ($/t)	Valor de producción (Miles de $)
		San Agustín de Las Juntas	2.75	2.75	2.73	7.51	3 826.89	28.74
		San Andrés Cabecera Nueva	76.50	76.50	1.80	137.70	4 164.56	573.46
		San Andrés Ixtlahuaca	14.00	14.00	2.78	38.90	3 879.69	150.92
		San Andrés Zautla	14.50	14.50	2.77	40.24	3 881.95	156.21
		San Antonino Castillo Velasco	11.50	11.50	2.79	32.08	3 882.16	124.54
		San Baltazar Chichicápam	194.00	194.00	2.77	538.22	3 811.41	2 051.38
		San Bartolo Coyotepec	82.00	82.00	2.72	223.40	3 885.04	867.92
		San Bernardo Mixtepec	221.00	221.00	2.64	583.90	3 846.78	2 246.14
		San Blas Atempa	1 739.29	1 739.29	2.13	3 704.69	3 887.53	14 402.12
		San Dionisio Ocotepec	33.00	33.00	2.73	90.14	3 606.72	325.11
		San Felipe Tejalápam	48.00	48.00	2.72	130.56	3 820.23	498.77
		San Francisco Chindúa	89.00	89.00	2.37	210.93	3 649.97	769.89
		San Francisco Jaltepetongo	23.00	23.00	2.17	49.91	3 600.08	179.68
		San Francisco Lachigoló	14.00	14.00	2.86	40.04	3 598.40	144.08
		San Francisco Telixtlahuaca	8.00	8.00	2.76	22.08	3 812.95	84.19
		San Jerónimo Tlacochahuaya	34.00	34.00	2.77	94.06	3 669.14	345.12
		San José del Progreso	63.50	63.50	2.68	170.03	3 547.96	603.26
		San Juan Bautista Cuicatlán	146.00	146.00	3.49	509.80	3 434.87	1 751.10
		San Juan Bautista Guelache	16.00	16.00	2.75	44.00	3 553.40	156.35
		San Juan Bautista Jayacatlán	28.00	28.00	2.73	76.32	4 289.04	327.34
		San Juan Bautista Lo de Soto	65.00	65.00	3.10	201.50	4 003.07	806.62
		San Juan Guelavía	37.00	37.00	2.74	101.34	3 670.02	371.92
		San Juan Sayultepec	15.00	15.00	2.20	33.00	3 500.00	115.50
		San Juan Teitipac	9.00	9.00	2.74	24.66	3 482.15	85.87
		San Lorenzo Cacaotepec	71.00	71.00	2.74	194.76	4 043.33	787.48
		San Mateo Etlatongo	9.50	9.50	2.45	23.28	3 149.48	73.32
		San Miguel Ejutla	32.95	32.95	2.42	79.84	3 672.09	293.18

Maíz grano Parte 14

Organismo de cuenca	Entidad federativa	Municipio	Superficie sembrada (ha)	Superficie cosechada (ha)	Rendimiento (t/ha)	Producción (t)	P.M.R. ($/t)	Valor de producción (Miles de $)
		San Miguel Mixtepec	205.00	205.00	2.71	556.50	3 829.48	2 131.11
		San Miguel Peras	37.50	37.50	2.69	100.88	3 853.78	388.77
		San Miguel Tecomatlán	53.00	53.00	2.15	113.95	3 450.02	393.13
		San Miguel Tilquiápam	13.50	13.50	2.75	37.16	3 879.97	144.18
		San Pablo Etla	4.35	4.35	2.79	12.14	3 482.70	42.28
		San Pablo Huitzo	79.00	79.00	2.83	223.72	3 750.58	839.08
		San Pablo Huixtepec	136.00	136.00	2.80	381.00	3 885.69	1 480.45
		San Pedro Apóstol	30.00	30.00	2.75	82.42	3 891.89	320.77
		San Pedro Comitancillo	217.89	217.89	1.99	433.22	3 910.78	1 694.23
		San Pedro Huamelula	685.00	685.00	1.97	1 349.62	3 937.84	5 314.60
		San Pedro Huilotepec	519.52	519.52	1.86	968.37	3 924.44	3 800.31
		San Pedro Ixtlahuaca	5.00	5.00	2.73	13.66	3 705.71	50.62
		San Pedro Mártir	8.50	8.50	2.79	23.72	3 359.19	79.68
		San Pedro Totolápam	130.00	130.00	2.76	358.35	3 704.95	1 327.67
		San Raymundo Jalpan	8.75	8.75	2.67	23.38	3 870.82	90.50
		San Sebastián Abasolo	24.00	24.00	2.69	64.56	3 655.20	235.98
		San Sebastián Teitipac	11.00	11.00	2.69	29.59	3 691.44	109.23
		Santa Ana Tlapacoyan	72.00	72.00	2.68	193.11	3 838.22	741.20
		Santa Ana Zegache	32.55	32.55	2.79	90.78	3 842.58	348.83
		Santa Catarina Minas	4.50	4.50	2.83	12.74	3 798.27	48.39
		Santa Catarina Quiané	77.00	77.00	2.77	213.51	3 814.29	814.39
		Santa Cruz Mixtepec	110.00	110.00	2.85	313.60	3 802.45	1 192.45
		Santa Cruz Xoxocotlán	16.00	16.00	2.74	43.90	3 871.52	169.96
		Santa Gertrudis	88.22	88.22	2.85	251.04	3 854.44	967.62
		Santa Inés del Monte	8.00	8.00	2.86	22.88	3 802.44	87.00
		Santa Inés Yatzeche	20.50	20.50	2.78	56.99	3 847.86	219.29
		Santa Lucía Ocotlán	17.50	17.50	2.80	49.07	3 803.95	186.66
		Santa María Atzompa	40.00	40.00	2.62	104.76	3 962.00	415.06
		Santa María Cortijo	55.00	55.00	2.80	154.00	4 040.71	622.27
		Santa María Coyotepec	7.50	7.50	2.77	20.75	3 944.09	81.84
		Santa María del Tule	88.00	88.00	2.84	249.56	3 973.03	991.51

Maíz grano Parte 15

Organismo de cuenca	Entidad federativa	Municipio	Superficie sembrada (ha)	Superficie cosechada (ha)	Rendimiento (t/ha)	Producción (t)	P.M.R. ($/t)	Valor de producción (Miles de $)
		Santa María Guelacé	19.25	19.25	2.69	51.82	3 787.91	196.29
		Santa María Jalapa del Marqués	732.38	732.38	1.90	1 391.82	3 946.26	5 492.49
		Santa María Mixtequilla	333.01	333.01	2.15	715.97	3 868.16	2 769.49
		Santa María Zoquitlán	537.00	537.00	2.81	1 507.52	3 687.38	5 558.80
		Santiago Apóstol	9.00	9.00	2.74	24.68	4 135.73	102.07
		Santiago Astata	81.00	81.00	2.05	166.05	3 864.98	641.78
		Santiago Laollaga	631.00	631.00	1.85	1 170.00	3 951.81	4 623.62
		Santiago Suchilquitongo	61.70	61.70	2.74	169.29	3 948.25	668.40
		Santiago Tapextla	77.00	77.00	3.40	261.80	4 011.68	1 050.26
		Santiago Tillo	17.00	17.00	2.02	34.34	3 550.08	121.91
		Santo Domingo Chihuitán	420.00	420.00	2.06	863.80	3 915.08	3 381.85
		Santo Domingo Ingenio	160.00	160.00	1.20	192.00	4 300.00	825.60
		Santo Domingo Tehuantepec	885.44	885.44	2.05	1 815.81	3 924.88	7 126.84
		Santo Domingo Tomaltepec	127.00	127.00	2.80	356.16	3 941.85	1 403.93
		Santo Tomás Mazaltepec	34.00	34.00	2.75	93.40	4 214.77	393.66
		Soledad Etla	17.50	17.50	2.76	48.24	4 348.67	209.78
		Taniche	124.50	124.50	2.47	307.73	3 830.89	1 178.88
		Teotitlán del Valle	32.50	32.50	2.55	82.90	3 703.01	306.98
		Tlacolula de Matamoros	309.00	309.00	2.72	841.33	3 756.52	3 160.48
		Tlalixtac de Cabrera	118.00	118.00	2.91	343.49	3 982.27	1 367.87
		Trinidad Zaachila	62.00	62.00	2.82	174.53	3 881.79	677.49
		Villa de Etla	12.00	12.00	2.67	32.04	3 921.03	125.63
		Villa de Zaachila	163.00	163.00	2.75	448.32	3 944.74	1 768.51
		Villa Díaz Ordaz	20.75	20.75	2.64	54.87	3 764.16	206.54
		Yaxe	135.00	135.00	2.66	359.00	3 863.31	1 386.93
		Zimatlán de Álvarez	385.00	385.00	2.77	1 067.00	3 788.01	4 041.81
VI Río Bravo			213 550.88	212 685.38	7.97	1 694 922.18	3 266.82	5 537 015.68
	Chihuahua		117 920.27	117 920.27	9.27	1 093 630.41	3 310.71	3 620 700.10
		Ahumada	11 071.00	11 071.00	10.80	119 566.80	3 299.91	394 559.68
		Aldama	443.00	443.00	9.21	4 080.03	3 000.00	12 240.09
		Allende	133.50	133.50	4.00	534.00	3 400.58	1 815.91

Maíz grano Parte 16

Organismo de cuenca	Entidad federativa	Municipio	Superficie sembrada (ha)	Superficie cosechada (ha)	Rendimiento (t/ha)	Producción (t)	P.M.R. ($/t)	Valor de producción (Miles de $)
		Ascensión	5 300.00	5 300.00	10.24	54 272.00	3 301.98	179 205.60
		Bachíniva	1 733.00	1 733.00	10.50	18 196.50	3 000.00	54 589.50
		Buenaventura	4 549.46	4 549.46	9.16	41 673.05	3 177.19	132 403.21
		Casas Grandes	1 334.00	1 334.00	7.63	10 178.42	3 350.70	34 104.93
		Chihuahua	2 120.00	2 120.00	9.15	19 398.00	3 300.00	64 013.40
		Coronado	70.20	70.20	5.00	351.00	4 000.00	1 404.00
		Cuauhtémoc	37 770.00	37 770.00	9.04	341 571.50	3 271.60	1 117 488.40
		Cusihuiriachi	5 550.00	5 550.00	10.96	60 828.00	3 405.91	207 175.30
		Galeana	47.83	47.83	8.95	428.08	3 170.27	1 357.13
		Hidalgo del Parral	101.00	101.00	3.50	353.50	3 400.59	1 202.11
		Ignacio Zaragoza	298.63	298.63	7.31	2 182.99	3 460.98	7 555.29
		Janos	3 780.00	3 780.00	10.21	38 593.80	3 307.10	127 633.56
		Jiménez	5.00	5.00	5.00	25.00	4 000.00	100.00
		Matamoros	709.00	709.00	5.50	3 899.50	3 483.52	13 583.99
		Namiquipa	28 800.00	28 800.00	8.26	237 839.40	3 400.00	808 655.29
		Nuevo Casas Grandes	11 466.00	11 466.00	10.21	117 067.86	3 302.21	386 582.66
		Ojinaga	303.00	303.00	8.98	2 720.94	3 203.99	8 717.89
		Riva Palacio	1 665.00	1 665.00	10.50	17 482.50	3 338.15	58 359.38
		Saucillo	20.65	20.65	5.45	112.54	3 600.05	405.15
		Valle de Zaragoza	650.00	650.00	3.50	2 275.00	3 317.63	7 547.63
Coahuila de Zaragoza			4 365.17	4 360.67	3.80	16 562.27	3 547.25	58 750.57
		Abasolo	40.00	40.00	1.92	76.80	3 800.00	291.84
		Acuña	89.28	89.28	2.16	192.84	3 577.05	689.80
		Allende	105.00	105.00	2.39	250.95	3 851.52	966.54
		Arteaga	534.00	534.00	3.27	1 746.18	3 174.99	5 544.12
		Candela	17.00	17.00	2.32	39.44	3 649.84	143.95
		Cuatro Ciénegas	114.00	114.00	2.66	303.23	3 500.11	1 061.34
		Escobedo	23.50	23.50	1.66	39.01	3 650.08	142.39
		Frontera	100.00	100.00	2.34	234.00	3 250.00	760.50
		General Cepeda	148.00	148.00	1.78	263.44	3 325.00	875.94
		Guerrero	220.15	220.15	2.59	570.19	3 675.42	2 095.69
		Lamadrid	9.50	9.50	3.36	31.92	3 599.93	114.91
		Monclova	24.00	24.00	2.21	53.04	3 299.96	175.03
		Morelos	110.50	110.50	2.25	248.63	3 868.88	961.92
		Múzquiz	8.00	8.00	2.10	16.80	3 948.21	66.33
		Nadadores	182.50	182.50	1.66	302.95	3 500.01	1 060.33
		Nava	1 598.85	1 598.85	6.17	9 864.90	3 578.55	35 302.05

Maíz grano Parte 17

Organismo de cuenca	Entidad federativa	Municipio	Superficie sembrada (ha)	Superficie cosechada (ha)	Rendimiento (t/ha)	Producción (t)	P.M.R. ($/t)	Valor de producción (Miles de $)
		Ocampo	15.00	15.00	1.16	17.40	3 500.00	60.90
		Piedras Negras	2.39	2.39	2.87	6.86	3 580.17	24.56
		Ramos Arizpe	279.00	279.00	1.72	479.88	3 100.00	1 487.63
		Sabinas	4.50	4.50	2.69	12.11	3 928.15	47.57
		Sacramento	41.50	41.50	3.32	137.78	3 600.01	496.01
		Saltillo	72.00	72.00	1.82	131.04	3 107.14	407.16
		San Buenaventura	140.00	135.50	1.60	216.80	3 800.00	823.84
		San Juan de Sabinas	64.50	64.50	2.77	178.67	3 924.66	701.22
		Villa Unión	97.00	97.00	2.28	221.16	3 872.03	856.34
		Zaragoza	325.00	325.00	2.85	926.25	3 878.71	3 592.66
	Nuevo León		7 043.20	7 037.20	3.68	25 871.67	3 619.95	93 654.29
		Anáhuac	384.30	384.30	1.95	749.39	3 199.97	2 398.03
		Aramberri	2 015.00	2 015.00	4.60	9 269.00	3 998.91	37 065.90
		Cadereyta Jiménez	403.24	397.24	2.12	842.38	2 944.30	2 480.22
		Doctor Arroyo	18.00	18.00	3.60	64.80	3 720.06	241.06
		Galeana	2 385.00	2 385.00	3.00	7 155.00	3 184.85	22 787.66
		General Bravo	406.00	406.00	4.48	1 818.00	3 328.21	6 050.70
		General Zaragoza	300.00	300.00	4.60	1 380.00	3 999.57	5 519.41
		Linares	80.00	80.00	5.66	452.80	3 550.00	1 607.44
		Los Ramones	488.66	488.66	2.40	1 172.78	3 950.01	4 632.50
		Pesquería	550.00	550.00	5.30	2 915.00	3 670.00	10 698.05
		Salinas Victoria	13.00	13.00	4.04	52.52	3 300.07	173.32
	Tamaulipas		84 222.24	83 367.24	6.70	558 857.83	3 156.27	1 763 910.72
		Camargo	11 045.73	11 045.73	7.31	80 744.29	2 999.99	242 232.86
		Gustavo Díaz Ordaz	10 788.80	10 788.80	7.44	80 268.67	3 000.00	240 806.02
		Miguel Alemán	2 907.89	2 907.89	6.96	20 238.91	3 000.00	60 716.74
		Reynosa	17 452.08	17 052.08	6.98	119 023.52	3 149.99	374 924.08
		Río Bravo	42 027.74	41 572.74	6.22	258 582.44	3 268.71	845 231.02
VII Cuencas Centrales del Norte			31 997.50	31 979.50	6.03	192 678.65	3 540.36	682 153.64
	Coahuila de Zaragoza		297.00	297.00	1.79	530.96	3 279.87	1 741.48
		Parras	272.00	272.00	1.83	497.76	3 268.50	1 626.93
		Sierra Mojada	20.00	20.00	1.11	22.20	3 500.00	77.70
		Viesca	5.00	5.00	2.20	11.00	3 350.00	36.85
	Durango		3 905.67	3 905.67	5.45	21 270.95	3 610.63	76 801.72
		General Simón Bolívar	850.00	850.00	2.10	1 785.00	4 132.29	7 376.14
		Mapimí	4.17	4.17	4.12	17.18	3 650.17	62.71
		Peñón Blanco	88.00	88.00	6.00	528.00	3 750.00	1 980.00

Maíz grano Parte 18

Organismo de cuenca	Entidad federativa	Municipio	Superficie sembrada (ha)	Superficie cosechada (ha)	Rendimiento (t/ha)	Producción (t)	P.M.R. ($/t)	Valor de producción (Miles de $)
		San Juan del Río	200.00	200.00	3.50	700.00	3 800.00	2 660.00
		Santa Clara	738.00	738.00	5.20	3 837.60	3 810.00	14 621.26
		Santiago Papasquiaro	1 960.00	1 960.00	7.13	13 974.80	3 479.99	48 632.30
		Tepehuanes	65.50	65.50	6.54	428.37	3 430.00	1 469.31
	San Luis Potosí		9 056.50	9 056.50	4.36	39 449.56	3 756.58	148 195.79
		Ahualulco	74.00	74.00	4.80	355.20	3 528.37	1 253.28
		Catorce	70.00	70.00	3.20	224.00	4 013.92	899.12
		Cedral	73.50	73.50	3.25	238.88	4 009.58	957.81
		Cerro de San Pedro	6.00	6.00	4.20	25.20	3 700.00	93.24
		Charcas	25.00	25.00	5.50	137.50	4 020.50	552.82
		Guadalcázar	98.00	98.00	3.20	313.60	3 800.00	1 191.68
		Matehuala	251.00	251.00	3.50	878.50	3 958.64	3 477.67
		Mexquitic de Carmona	1 432.00	1 432.00	4.20	6 014.40	3 548.66	21 343.12
		Moctezuma	92.00	92.00	4.20	386.40	3 321.29	1 283.35
		Salinas	382.00	382.00	4.65	1 776.30	4 103.77	7 289.54
		San Luis Potosí	638.00	638.00	4.40	2 807.20	3 539.03	9 934.77
		Santo Domingo	328.00	328.00	4.44	1 456.32	3 500.00	5 097.12
		Soledad de Graciano Sánchez	112.00	112.00	4.60	515.20	3 585.71	1 847.36
		Vanegas	806.00	806.00	4.56	3 675.36	4 110.77	15 108.56
		Venado	504.00	504.00	5.10	2 570.40	4 163.46	10 701.78
		Villa de Arista	57.00	57.00	4.20	239.40	3 227.19	772.59
		Villa de Arriaga	42.00	42.00	3.95	165.90	3 300.00	547.47
		Villa de Guadalupe	199.00	199.00	3.50	696.50	3 981.37	2 773.03
		Villa de Ramos	1 916.00	1 916.00	4.65	8 909.40	4 104.50	36 568.72
		Villa de Reyes	1 820.00	1 820.00	4.15	7 553.00	3 288.31	24 836.68
		Villa Hidalgo	131.00	131.00	3.90	510.90	3 261.06	1 666.08
	Zacatecas		18 738.33	18 720.33	7.02	131 427.18	3 465.14	455 414.65
		Calera	1 112.00	1 094.00	9.35	10 228.90	3 340.98	34 174.65
		Cañitas de Felipe Pescador	186.00	186.00	6.52	1 212.73	3 596.49	4 361.58
		Fresnillo	9 762.35	9 762.35	7.87	76 829.69	3 562.66	273 718.08
		General Enrique Estrada	245.00	245.00	6.37	1 560.65	3 446.65	5 379.02
		General Pánfilo Natera	719.00	719.00	3.01	2 164.19	3 560.00	7 704.52
		Guadalupe	545.00	545.00	8.22	4 479.90	3 447.30	15 443.56
		Juan Aldama	250.00	250.00	4.20	1 050.00	3 800.00	3 990.00
		Loreto	210.00	210.00	3.50	735.00	4 428.00	3 254.58

Maíz grano Parte 19

Organismo de cuenca	Entidad federativa	Municipio	Superficie sembrada (ha)	Superficie cosechada (ha)	Rendimiento (t/ha)	Producción (t)	P.M.R. ($/t)	Valor de producción (Miles de $)
		Miguel Auza	240.00	240.00	4.25	1 020.00	3 750.00	3 825.00
		Morelos	257.00	257.00	7.52	1 932.64	3 328.44	6 432.68
		Noria de Ángeles	425.00	425.00	4.10	1 742.50	4 444.99	7 745.41
		Pánuco	552.00	552.00	6.81	3 759.12	2 821.56	10 606.62
		Pinos	665.00	665.00	3.02	2 008.30	3 536.66	7 102.69
		Río Grande	190.98	190.98	3.80	725.72	3 552.11	2 577.84
		Trancoso	485.00	485.00	7.14	3 462.90	3 215.16	11 133.78
		Vetagrande	67.00	67.00	6.20	415.40	4 022.38	1 670.90
		Villa de Cos	1 715.00	1 715.00	6.66	11 421.90	2 864.39	32 716.89
		Villa González Ortega	152.00	152.00	3.12	474.24	3 696.37	1 752.97
		Villa Hidalgo	420.00	420.00	4.69	1 969.80	3 750.00	7 386.75
		Zacatecas	540.00	540.00	7.84	4 233.60	3 410.13	14 437.13
VIII Lerma-Santiago-Pacífico			288 909.36	287 005.36	11.47	3 290 901.58	3 464.04	11 399 842.03
	Aguascalientes		4 766.90	4 766.90	7.40	35 253.48	3 898.19	137 425.07
		Aguascalientes	300.00	300.00	7.49	2 247.00	3 473.31	7 804.55
		Asientos	630.00	630.00	5.30	3 339.00	3 500.00	11 686.50
		Calvillo	58.00	58.00	5.74	332.92	3 759.16	1 251.50
		Cosío	640.00	640.00	7.53	4 819.20	4 058.19	19 557.23
		El Llano	197.00	197.00	7.48	1 473.56	3 509.84	5 171.96
		Jesús María	266.00	266.00	7.26	1 931.16	3 734.09	7 211.14
		Pabellón de Arteaga	157.43	157.43	8.00	1 259.44	3 444.45	4 338.09
		Rincón de Romos	1 277.92	1 277.92	8.05	10 287.26	4 187.52	43 078.19
		San Francisco de Los Romo	35.00	35.00	7.69	269.15	3 789.33	1 019.90
		Tepezalá	1 205.55	1 205.55	7.71	9 294.79	3 906.06	36 306.01
	Colima		1 895.99	1 895.99	4.99	9 458.83	4 611.57	43 620.15
		Armería	41.00	41.00	4.05	166.06	3 517.04	584.04
		Colima	294.00	294.00	5.80	1 705.00	3 461.07	5 901.14
		Comala	38.00	38.00	5.15	195.70	3 552.01	695.13
		Coquimatlán	1 104.38	1 104.38	4.74	5 235.30	5 491.09	28 747.51
		Cuauhtémoc	38.00	38.00	5.22	198.36	3 585.55	711.23
		Ixtlahuacán	24.00	24.00	3.92	94.00	3 374.36	317.19
		Manzanillo	44.61	44.61	4.92	219.66	3 807.93	836.45
		Minatitlán	135.00	135.00	4.15	560.25	3 375.63	1 891.20
		Villa de Álvarez	177.00	177.00	6.13	1 084.50	3 629.56	3 936.26
	Estado de México		43 842.40	43 842.40	5.69	249 668.37	3 630.45	906 409.10
		Almoloya de Juárez	4 120.00	4 120.00	5.60	23 072.00	3 106.11	71 664.40
		Atlacomulco	982.34	982.34	6.80	6 679.91	3 765.02	25 150.00

Maíz grano Parte 20

Organismo de cuenca	Entidad federativa	Municipio	Superficie sembrada (ha)	Superficie cosechada (ha)	Rendimiento (t/ha)	Producción (t)	P.M.R. ($/t)	Valor de producción (Miles de $)
		El Oro	1 255.00	1 255.00	4.76	5 973.80	3 482.59	20 804.30
		Ixtlahuaca	8 590.00	8 590.00	5.89	50 595.10	3 741.93	189 323.34
		Jiquipilco	6 620.00	6 620.00	5.24	34 688.80	3 077.99	106 771.78
		Jocotitlán	5 175.06	5 175.06	6.94	35 914.92	3 501.26	125 747.82
		Lerma	505.00	505.00	4.34	2 191.70	3 376.22	7 399.68
		Otzolotepec	2 703.00	2 703.00	5.26	14 217.78	4 228.90	60 125.57
		San Felipe del Progreso	5 185.00	5 185.00	5.74	29 761.90	3 393.76	101 005.04
		Temoaya	4 315.00	4 315.00	5.92	25 544.80	4 397.43	112 331.47
		Toluca	2 510.00	2 510.00	5.00	12 550.00	3 614.47	45 361.72
		Xonacatlán	161.00	161.00	4.34	698.74	3 482.35	2 433.26
		Zinacantepec	1 721.00	1 721.00	4.52	7 778.92	4 922.36	38 290.72
	Guanajuato		135 032.86	133 182.86	8.87	1 181 566.32	3 544.29	4 187 820.39
		Abasolo	7 766.59	7 296.59	9.21	67 201.59	3 549.38	238 523.99
		Acámbaro	13 249.90	13 249.90	9.20	121 899.07	3 528.22	430 087.61
		Apaseo El Alto	5 966.50	5 966.50	7.92	47 233.38	3 547.18	167 545.38
		Apaseo El Grande	1 678.06	1 678.06	8.00	13 424.48	3 689.69	49 532.30
		Celaya	545.27	545.27	8.11	4 422.10	3 581.34	15 837.05
		Comonfort	1 515.14	1 515.14	7.89	11 955.81	3 651.77	43 659.92
		Coroneo	275.00	275.00	7.80	2 145.00	3 645.44	7 819.49
		Cortazar	5 390.22	5 390.22	9.15	49 320.51	3 533.76	174 286.86
		Cuerámaro	3 679.00	3 239.00	9.12	29 538.48	3 535.23	104 425.59
		Doctor Mora	250.00	250.00	6.95	1 737.50	3 722.87	6 468.50
		Dolores Hidalgo Cuna de la Independencia Nacional	1 073.00	1 073.00	7.90	8 476.70	3 324.50	28 180.87
		Guanajuato	68.10	68.10	7.90	537.99	3 558.70	1 914.55
		Huanímaro	3 603.56	3 603.56	9.11	32 830.23	3 534.32	116 032.79
		Irapuato	11 353.55	11 353.55	9.34	106 042.16	3 514.98	372 737.12
		Jerécuaro	908.00	908.00	7.81	7 095.50	3 660.62	25 973.98
		León	1 505.00	1 505.00	9.00	13 545.00	3 653.11	49 481.51
		Manuel Doblado	4 947.00	4 849.00	7.63	36 997.87	3 609.42	133 541.22
		Pénjamo	19 117.28	19 089.28	9.38	179 038.45	3 547.00	635 050.71
		Purísima del Rincón	4 093.00	4 093.00	8.20	33 562.60	3 584.76	120 313.87
		Romita	1 070.00	970.00	7.90	7 663.00	3 571.68	27 369.86
		Salamanca	5 766.85	5 766.85	9.30	53 631.71	3 559.34	190 894.01
		Salvatierra	9 958.96	9 958.96	9.15	91 124.48	3 539.06	322 495.02
		San Diego de La Unión	340.00	305.00	7.85	2 394.25	3 350.00	8 020.74

Maíz grano Parte 21

Organismo de cuenca	Entidad federativa	Municipio	Superficie sembrada (ha)	Superficie cosechada (ha)	Rendimiento (t/ha)	Producción (t)	P.M.R. ($/t)	Valor de producción (Miles de $)
		San Felipe	6 350.00	6 350.00	8.00	50 800.00	3 435.88	174 543.21
		San Francisco del Rincón	2 810.00	2 810.00	8.10	22 761.00	3 565.47	81 153.89
		San José Iturbide	450.00	450.00	7.75	3 487.50	3 515.89	12 261.67
		San Luis de La Paz	153.00	153.00	6.72	1 028.16	3 699.99	3 804.19
		San Miguel de Allende	53.40	53.40	7.80	416.52	3 521.55	1 466.80
		Santa Cruz de Juventino Rosas	2 094.08	1 415.08	8.41	11 902.87	3 635.05	43 267.60
		Silao de La Victoria	1 714.80	1 714.80	8.20	14 061.36	3 544.80	49 844.71
		Tarandacuao	822.00	822.00	9.26	7 613.24	3 558.68	27 093.16
		Tarimoro	2 463.44	2 463.44	7.69	18 947.49	3 624.78	68 680.63
		Uriangato	145.00	145.00	8.27	1 199.15	3 496.22	4 192.50
		Valle de Santiago	5 608.79	5 608.79	9.21	51 656.96	3 558.00	183 795.97
		Villagrán	3 089.44	3 089.44	9.28	28 670.00	3 526.81	101 113.65
		Yuriria	5 158.93	5 158.93	9.15	47 204.21	3 525.30	166 409.47
	Jalisco		25 923.21	25 884.21	23.41	606 014.54	3 110.77	1 885 176.54
		Amacueca	204.77	204.77	0.00	0.00	0.00	0.00
		Atoyac	2 016.00	2 016.00	19.85	40 017.60	3 559.32	142 435.83
		Autlán de Navarro	285.00	285.00	3.50	997.50	3 800.00	3 790.50
		Ayotlán	215.59	215.59	3.53	760.41	3 095.73	2 354.03
		Casimiro Castillo	370.91	370.91	8.49	3 148.88	3 094.36	9 743.79
		Cihuatlán	24.98	24.98	5.12	127.90	2 654.73	339.54
		Cuautitlán de García Barragán	96.00	96.00	6.14	589.44	2 650.97	1 562.59
		Degollado	146.65	146.65	0.00	0.00	0.00	0.00
		Encarnación de Díaz	888.00	888.00	22.32	19 820.16	2 816.06	55 814.76
		Gómez Farías	126.50	126.50	5.20	657.80	3 687.38	2 425.56
		Hostotipaquillo	48.00	48.00	47.45	2 277.60	3 061.62	6 973.15
		Jalostotitlán	253.00	253.00	47.00	11 891.00	3 065.81	36 455.55
		Jamay	210.22	210.22	91.34	19 201.49	3 455.66	66 353.84
		La Barca	4 149.10	4 149.10	16.00	66 385.60	3 419.55	227 008.88
		La Huerta	182.55	182.55	10.02	1 828.31	3 376.32	6 172.96
		Lagos de Moreno	5 036.11	5 036.11	28.11	141 565.05	2 841.01	402 187.73
		Mascota	135.00	135.00	8.40	1 134.00	2 976.06	3 374.86
		Mexticacán	70.51	70.51	8.40	592.28	3 266.86	1 934.90
		Ocotlán	175.79	175.79	50.87	8 942.44	3 524.17	31 514.76
		Ojuelos de Jalisco	1 197.00	1 197.00	12.36	14 794.92	2 775.71	41 066.41
		Pihuamo	28.00	28.00	21.00	588.00	3 112.97	1 830.43

Maíz grano Parte 22

Organismo de cuenca	Entidad federativa	Municipio	Superficie sembrada (ha)	Superficie cosechada (ha)	Rendimiento (t/ha)	Producción (t)	P.M.R. ($/t)	Valor de producción (Miles de $)
		Puerto Vallarta	1 011.97	1 011.97	69.10	69 924.57	2 793.47	195 332.46
		San Diego de Alejandría	208.50	208.50	4.11	856.94	3 227.14	2 765.47
		San Gabriel	287.00	287.00	23.77	6 821.99	3 640.10	24 832.73
		San Juan de Los Lagos	231.00	231.00	51.99	12 009.69	3 131.24	37 605.34
		San Pedro Tlaquepaque	260.00	260.00	21.07	5 478.20	3 375.55	18 491.94
		Sayula	133.60	133.60	30.25	4 041.40	3 640.09	14 711.10
		Tamazula de Gordiano	132.00	132.00	55.00	7 260.00	3 464.62	25 153.21
		Tecalitlán	32.00	32.00	25.46	814.72	3 128.75	2 549.06
		Techaluta de Montenegro	250.65	250.65	32.12	8 050.88	3 425.38	27 577.40
		Teocaltiche	705.87	705.87	91.10	64 304.76	2 950.07	189 704.18
		Teocuitatlán de Corona	1 953.00	1 953.00	2.47	4 820.32	3 205.69	15 452.48
		Tlajomulco de Zúñiga	316.35	316.35	17.50	5 536.13	3 345.67	18 522.10
		Tolimán	117.00	117.00	2.81	328.71	3 474.52	1 142.11
		Tomatlán	910.00	871.00	26.10	22 728.95	3 451.77	78 455.27
		Tonaya	10.00	10.00	72.00	720.00	3 450.00	2 484.00
		Unión de San Antonio	1 274.00	1 274.00	18.79	23 938.46	3 306.92	79 162.81
		Villa Hidalgo	478.00	478.00	14.57	6 964.46	2 694.35	18 764.76
		Villa Purificación	740.11	740.11	9.34	6 914.66	3 132.09	21 657.39
		Yahualica de González Gallo	100.50	100.50	7.80	783.90	3 262.18	2 557.23
		Zacoalco de Torres	653.00	653.00	19.35	12 635.55	3 505.73	44 296.83
		Zapotlán el Grande	250.00	250.00	20.20	5 050.00	3 640.10	18 382.51
		Zapotlanejo	8.98	8.98	79.05	709.87	3 149.99	2 236.09
	Michoacán de Ocampo		67 620.97	67 608.97	16.96	1 146 353.98	3 497.71	4 009 623.59
		Acuitzio	230.00	230.00	8.00	1 840.00	3 400.00	6 256.00
		Aguililla	75.98	75.98	38.91	2 956.36	3 013.69	8 909.58
		Angamacutiro	300.96	300.96	5.00	1 504.80	3 531.16	5 313.70
		Aquila	435.00	435.00	4.47	1 944.45	4 000.00	7 777.80
		Briseñas	1 094.87	1 082.87	2.10	2 274.03	3 596.54	8 178.65
		Charo	1 374.04	1 374.04	13.20	18 137.33	3 107.53	56 362.47
		Chavinda	288.05	288.05	1.70	489.69	3 169.45	1 552.05
		Chucándiro	364.00	364.00	4.88	1 776.00	3 524.98	6 260.38
		Churintzio	155.00	155.00	40.00	6 200.00	3 552.09	22 022.96
		Coahuayana	120.52	120.52	10.40	1 253.41	3 999.99	5 013.63

Maíz grano Parte 23

Organismo de cuenca	Entidad federativa	Municipio	Superficie sembrada (ha)	Superficie cosechada (ha)	Rendimiento (t/ha)	Producción (t)	P.M.R. ($/t)	Valor de producción (Miles de $)
		Coalcomán de Vázquez Pallares	178.00	178.00	2.20	391.60	3 000.00	1 174.80
		Coeneo	520.26	520.26	7.68	3 995.60	3 540.76	14 147.49
		Cojumatlán de Régules	402.00	402.00	22.00	8 844.00	3 737.80	33 057.19
		Contepec	3 242.92	3 242.92	3.40	11 025.93	3 386.01	37 334.01
		Copándaro	240.00	240.00	15.00	3 600.00	3 333.33	11 999.99
		Cuitzeo	469.77	469.77	82.00	38 521.14	3 429.99	132 127.51
		Ecuandureo	645.59	645.59	2.30	1 484.86	3 389.34	5 032.71
		Epitacio Huerta	3 538.56	3 538.56	6.30	22 292.93	3 382.26	75 400.70
		Huandacareo	338.00	338.00	39.26	13 269.92	3 336.39	44 273.67
		Huaniqueo	2 590.00	2 590.00	80.00	207 200.00	3 514.85	728 278.99
		Indaparapeo	2 630.90	2 630.90	4.60	12 102.14	2 869.69	34 729.51
		Jiménez	3 282.10	3 282.10	60.00	196 926.00	3 541.05	697 326.78
		José Sixto Verduzco	2 392.53	2 392.53	18.00	43 065.54	3 409.40	146 828.08
		La Piedad	857.17	857.17	25.00	21 429.25	3 566.99	76 438.13
		Maravatío	4 830.71	4 830.71	18.20	87 918.92	3 366.76	296 001.91
		Morelia	505.38	505.38	3.82	1 930.55	3 368.13	6 502.35
		Morelos	515.00	515.00	7.40	3 811.00	3 500.00	13 338.50
		Numarán	1 083.21	1 083.21	0.83	899.06	3 578.83	3 217.59
		Pajacuarán	1 000.81	1 000.81	29.50	29 523.90	3 667.17	108 269.44
		Panindícuaro	1 473.00	1 473.00	9.36	13 782.00	3 453.63	47 597.94
		Penjamillo	1 947.27	1 947.27	3.00	5 841.81	3 522.23	20 576.20
		Puruándiro	4 008.03	4 008.03	0.00	0.00	0.00	0.00
		Santa Ana Maya	1 314.00	1 314.00	4.03	5 292.00	3 395.39	17 968.41
		Senguio	2 100.34	2 100.34	16.40	34 445.58	3 368.88	116 043.36
		Tangamandapio	100.00	100.00	1.70	170.00	3 179.47	540.51
		Tangancícuaro	208.15	208.15	23.00	4 787.45	3 000.00	14 362.35
		Tanhuato	2 490.37	2 490.37	9.00	22 413.33	3 549.31	79 552.08
		Tarímbaro	2 213.59	2 213.59	24.80	54 897.03	3 568.52	195 901.16
		Tlalpujahua	701.00	701.00	10.30	7 220.30	3 385.02	24 440.86
		Tlazazalca	130.00	130.00	2.31	300.30	3 000.00	900.90
		Tumbiscatío	105.00	105.00	0.00	0.00	0.00	0.00
		Vista Hermosa	9 013.90	9 013.90	1.86	16 765.85	3 659.40	61 352.97
		Yurécuaro	3 178.87	3 178.87	8.00	25 430.96	3 602.84	91 623.93
		Zacapu	4 388.07	4 388.07	45.98	201 763.46	3 579.66	722 246.60
		Zináparo	50.00	50.00	33.10	1 655.00	3 600.00	5 958.00

Maíz grano Parte 24

Organismo de cuenca	Entidad federativa	Municipio	Superficie sembrada (ha)	Superficie cosechada (ha)	Rendimiento (t/ha)	Producción (t)	P.M.R. ($/t)	Valor de producción (Miles de $)
		Zinapécuaro	498.05	498.05	10.00	4 980.50	3 500.00	17 431.75
	Nayarit		411.00	410.00	7.07	2 900.73	3 340.00	9 688.44
		Ahuacatlán	32.00	32.00	8.29	265.28	3 363.72	892.33
		Amatlán de Cañas	124.00	124.00	8.18	1 014.25	3 362.04	3 409.95
		Compostela	65.00	64.00	4.00	256.00	3 096.01	792.58
		Ixtlán del Río	28.00	28.00	9.50	266.00	3 375.71	897.94
		San Blas	118.00	118.00	6.31	744.58	3 354.81	2 497.93
		San Pedro Lagunillas	5.00	5.00	4.00	20.00	3 000.00	60.00
		Santa María del Oro	39.00	39.00	8.58	334.62	3 400.00	1 137.71
	Querétaro de Arteaga		3 926.00	3 926.00	9.04	35 498.50	3 514.33	124 753.78
		Corregidora	190.00	190.00	8.61	1 635.90	3 500.00	5 725.65
		El Marqués	3 172.00	3 172.00	9.00	28 548.00	3 500.00	99 918.00
		Huimilpan	269.00	269.00	8.90	2 394.10	3 519.99	8 427.23
		Querétaro	295.00	295.00	9.90	2 920.50	3 657.90	10 682.90
	Zacatecas		5 490.03	5 488.03	4.41	24 186.83	3 941.19	95 324.97
		Apozol	138.50	138.50	3.50	484.90	3 144.44	1 524.74
		Apulco	579.00	579.00	4.12	2 385.49	3 394.91	8 098.53
		Cuauhtémoc	1 288.00	1 288.00	3.30	4 250.40	4 537.57	19 286.53
		Genaro Codina	358.00	358.00	3.30	1 181.40	4 235.00	5 003.23
		Huanusco	37.82	37.82	3.90	147.50	3 448.47	508.65
		Jalpa	59.81	57.81	3.70	213.92	2 504.86	535.84
		Jerez	236.00	236.00	7.85	1 852.60	3 589.85	6 650.56
		Juchipila	48.00	48.00	3.80	182.50	3 195.72	583.22
		Luis Moya	108.00	108.00	3.30	356.40	4 373.00	1 558.54
		Momax	141.37	141.37	6.25	883.56	4 000.01	3 534.25
		Monte Escobedo	60.00	60.00	8.78	526.80	3 510.13	1 849.14
		Nochistlán de Mejía	573.00	573.00	4.10	2 349.30	3 715.59	8 729.04
		Ojocaliente	610.00	610.00	3.35	2 043.50	4 721.31	9 648.00
		Tepechitlán	87.03	87.03	6.00	522.18	4 000.00	2 088.72
		Tlaltenango de Sánchez Román	452.28	452.28	6.00	2 713.68	4 000.00	10 854.72
		Valparaíso	350.00	350.00	6.50	2 275.00	3 600.00	8 190.00
		Villa García	159.00	159.00	3.70	588.30	4 200.00	2 470.86
		Villanueva	204.22	204.22	6.02	1 229.40	3 424.76	4 210.40
X Golfo Centro			14 776.99	14 776.99	4.31	63 657.46	3 702.46	235 689.38
	Hidalgo		197.00	197.00	17.00	3 349.00	3 340.00	11 185.66

Maíz grano Parte 25

Organismo de cuenca	Entidad federativa	Municipio	Superficie sembrada (ha)	Superficie cosechada (ha)	Rendimiento (t/ha)	Producción (t)	P.M.R. ($/t)	Valor de producción (Miles de $)
		Acaxochitlán	197.00	197.00	17.00	3 349.00	3 340.00	11 185.66
	Oaxaca		750.00	750.00	2.94	2 205.76	3 409.81	7 521.23
		San Antonio Nanahuatípam	99.00	99.00	2.89	285.90	3 337.88	954.30
		San Juan Bautista Atatlahuca	87.00	87.00	2.72	237.05	3 796.54	899.97
		San Juan de Los Cués	15.00	15.00	3.18	47.64	3 463.05	164.98
		San Martín Toxpalan	107.00	107.00	3.07	328.22	3 285.29	1 078.30
		Santa María Tecomavaca	108.00	108.00	3.16	340.83	3 453.04	1 176.90
		Santiago Nacaltepec	146.00	146.00	2.63	383.66	3 287.70	1 261.36
		Teotitlán de Flores Magón	113.00	113.00	2.93	331.64	3 446.02	1 142.84
		Valerio Trujano	75.00	75.00	3.34	250.82	3 359.30	842.58
	Puebla		9 265.23	9 265.23	3.53	32 689.43	3 768.54	123 191.64
		Ahuazotepec	980.00	980.00	2.70	2 646.00	4 531.99	11 991.67
		Ajalpan	176.00	176.00	2.06	361.68	4 230.34	1 530.03
		Altepexi	370.00	370.00	2.09	773.30	3 846.98	2 974.87
		Aquixtla	189.00	189.00	2.97	561.34	3 587.11	2 013.59
		Atzitzintla	160.00	160.00	1.00	160.00	4 000.00	640.00
		Cañada Morelos	196.40	196.40	4.48	879.87	3 500.00	3 079.55
		Chapulco	90.00	90.00	1.90	171.00	3 907.13	668.12
		Chignahuapan	976.00	976.00	3.18	3 103.68	3 569.05	11 077.22
		Coxcatlán	280.00	280.00	2.10	588.00	3 900.00	2 293.20
		Esperanza	82.60	82.60	4.65	384.09	3 640.00	1 398.09
		Ixtacamaxtitlán	473.00	473.00	2.97	1 404.81	3 505.89	4 925.11
		San Antonio Cañada	65.00	65.00	2.14	139.00	3 891.15	540.87
		San Gabriel Chilac	133.00	133.00	2.45	325.85	4 349.27	1 417.21
		San José Miahuatlán	831.00	831.00	2.27	1 888.31	4 041.89	7 632.35
		Santiago Miahuatlán	667.00	667.00	2.42	1 617.25	3 737.94	6 045.19
		Tehuacán	1 249.07	1 249.07	2.90	3 616.98	3 884.18	14 049.02
		Tepanco de López	335.32	335.32	7.20	2 414.30	3 749.05	9 051.35
		Tetela de Ocampo	508.00	508.00	3.10	1 574.80	3 480.96	5 481.82
		Tlacotepec de Benito Juárez	1 290.84	1 290.84	7.30	9 423.13	3 613.98	34 055.01
		Zacatlán	213.00	213.00	3.08	656.04	3 547.60	2 327.37
	Veracruz de Ignacio de la Llave		4 564.76	4 564.76	5.57	25 413.27	3 690.62	93 790.85
		Actopan	76.03	76.03	5.25	399.22	3 600.02	1 437.20

Maíz grano Parte 26

Organismo de cuenca	Entidad federativa	Municipio	Superficie sembrada (ha)	Superficie cosechada (ha)	Rendimiento (t/ha)	Producción (t)	P.M.R. ($/t)	Valor de producción (Miles de $)
		Altotonga	144.00	144.00	4.20	604.80	3 016.43	1 824.34
		Camarón de Tejeda	16.00	16.00	5.25	84.00	4 000.00	336.00
		Carrillo Puerto	37.00	37.00	2.48	91.91	4 030.68	370.46
		Cotaxtla	119.00	119.00	5.55	660.10	3 961.99	2 615.31
		Cuitláhuac	24.00	24.00	2.72	65.20	4 028.22	262.64
		Jalacingo	220.00	220.00	6.00	1 320.00	3 064.22	4 044.78
		Jamapa	108.00	108.00	5.58	602.40	3 946.09	2 377.13
		La Antigua	19.49	19.49	4.32	84.21	3 070.77	258.59
		Manlio Fabio Altamirano	239.19	239.19	5.52	1 320.73	3 934.99	5 197.06
		Medellín	577.00	577.00	5.89	3 399.50	3 895.53	13 242.88
		Paso de Ovejas	34.77	34.77	4.75	165.18	3 306.09	546.10
		Paso del Macho	20.00	20.00	2.75	55.00	4 000.00	220.00
		Perote	398.20	398.20	5.83	2 320.27	3 099.92	7 192.67
		Puente Nacional	133.49	133.49	3.80	507.48	2 847.56	1 445.08
		Soledad de Doblado	129.00	129.00	5.76	742.50	3 866.66	2 871.00
		Tierra Blanca	927.36	927.36	5.70	5 281.79	3 656.96	19 315.33
		Tlalixcoyan	1 152.09	1 152.09	5.74	6 617.87	3 945.89	26 113.43
		Ursulo Galván	3.44	3.44	4.50	15.48	2 799.74	43.34
		Veracruz	144.70	144.70	5.75	832.03	3 999.97	3 328.10
		Villa Aldama	42.00	42.00	5.80	243.60	3 076.39	749.41
XI Frontera Sur			8 661.40	8 661.40	3.46	29 966.30	3 433.36	102 885.12
	Chiapas		8 661.40	8 661.40	3.46	29 966.30	3 433.36	102 885.12
		Acala	268.00	268.00	3.10	830.80	4 000.00	3 323.20
		Amatenango del Valle	592.00	592.00	3.10	1 835.20	3 949.99	7 249.03
		Chiapa de Corzo	389.15	389.15	3.50	1 362.03	3 999.98	5 448.10
		Chiapilla	387.50	387.50	2.80	1 085.00	4 000.00	4 340.00
		Cintalapa	380.00	380.00	3.50	1 330.00	3 450.00	4 588.50
		Comitán de Domínguez	158.00	158.00	2.85	450.30	3 643.94	1 640.87
		Frontera Comalapa	3 765.61	3 765.61	3.50	13 179.62	3 150.02	41 516.11
		Frontera Hidalgo	208.00	208.00	4.50	936.00	3 050.00	2 854.80
		La Concordia	21.00	21.00	4.20	88.20	4 113.83	362.84
		Las Rosas	72.00	72.00	3.18	228.96	3 979.99	911.26
		San Lucas	93.75	93.75	2.90	271.88	3 999.92	1 087.50
		Socoltenango	110.08	110.08	2.90	319.23	3 644.04	1 163.29
		Suchiapa	16.75	16.75	3.00	50.25	4 000.00	201.00

Maíz grano Parte 27

Organismo de cuenca	Entidad federativa	Municipio	Superficie sembrada (ha)	Superficie cosechada (ha)	Rendimiento (t/ha)	Producción (t)	P.M.R. ($/t)	Valor de producción (Miles de $)
		Suchiate	236.31	236.31	4.32	1 020.86	3 049.99	3 113.62
		Tapachula	510.00	510.00	4.30	2 193.00	3 050.00	6 688.65
		Teopisca	515.00	515.00	3.19	1 642.85	3 950.00	6 489.26
		Totolapa	168.25	168.25	2.95	496.34	3 999.97	1 985.35
		Tzimol	57.00	57.00	2.00	114.00	3 643.85	415.40
		Villa Corzo	283.00	283.00	4.16	1 177.28	3 848.24	4 530.46
		Villaflores	430.00	430.00	3.15	1 354.50	3 673.59	4 975.88
XII Península de Yucatán			13 392.45	13 346.45	4.41	58 834.44	3 788.15	222 873.73
	Campeche		2 830.50	2 784.50	5.15	14 329.89	3 768.70	54 005.17
		Calkiní	20.00	20.00	3.54	70.80	2 800.00	198.24
		Campeche	2 462.50	2 462.50	5.27	12 967.80	3 844.32	49 852.42
		Candelaria	68.00	68.00	4.19	284.60	3 597.68	1 023.90
		Carmen	23.00	0.00	0.00	0.00	0.00	0.00
		Champotón	110.00	110.00	4.56	501.75	2 700.00	1 354.73
		Escárcega	59.00	36.00	4.38	157.50	3 600.69	567.11
		Hecelchakán	8.00	8.00	3.73	29.84	2 940.01	87.73
		Tenabo	80.00	80.00	3.97	317.60	2 900.00	921.04
	Quintana Roo		2 415.00	2 415.00	4.13	9 962.30	3 566.48	35 530.39
		Bacalar	305.00	305.00	5.11	1 558.55	3 654.05	5 695.03
		Felipe Carrillo Puerto	40.00	40.00	3.00	120.00	4 500.00	540.00
		José María Morelos	1 955.00	1 955.00	3.96	7 746.75	3 545.65	27 467.34
		Othón P. Blanco	115.00	115.00	4.67	537.00	3 404.13	1 828.02
	Yucatán		8 146.95	8 146.95	4.24	34 542.25	3 860.14	133 338.17
		Akil	25.79	25.79	2.48	63.98	4 363.55	279.18
		Dzán	23.95	23.95	2.30	55.11	3 873.70	213.48
		Maní	0.51	0.51	2.61	1.33	4 105.26	5.46
		Maxcanú	30.00	30.00	1.38	41.40	4 139.61	171.38
		Muna	2 137.13	2 137.13	2.93	6 261.29	2 951.31	18 479.06
		Panabá	169.00	169.00	3.64	614.95	4 907.32	3 017.76
		Peto	100.00	100.00	3.50	350.00	4 504.51	1 576.58
		Santa Elena	947.40	947.40	2.83	2 676.78	2 842.47	7 608.67
		Sucilá	14.00	14.00	3.64	50.96	5 004.90	255.05
		Tekax	364.19	364.19	5.90	2 148.72	3 166.55	6 804.03
		Tizimín	4 334.98	4 334.98	5.14	22 277.73	4 261.09	94 927.52
XIII Aguas del Valle de México			47 293.26	46 776.01	10.70	500 549.89	3 625.15	1 814 571.20
	Estado de México		27 045.77	26 700.52	5.68	151 783.21	3 509.36	532 662.00
		Acambay de Ruíz Castañeda	3 150.00	3 150.00	6.92	21 798.00	3 343.12	72 873.34

Maíz grano Parte 28

Organismo de cuenca	Entidad federativa	Municipio	Superficie sembrada (ha)	Superficie cosechada (ha)	Rendimiento (t/ha)	Producción (t)	P.M.R. ($/t)	Valor de producción (Miles de $)
		Acolman	1 350.00	1 350.00	5.30	7 155.00	3 313.21	23 706.02
		Aculco	3 291.86	3 111.86	5.56	17 301.93	3 487.77	60 345.19
		Apaxco	147.00	147.00	6.68	981.96	3 736.99	3 669.58
		Atenco	964.00	964.00	4.29	4 135.56	3 690.00	15 260.22
		Chalco	70.00	70.00	5.09	356.30	3 599.97	1 282.67
		Chapa de Mota	1 591.38	1 591.38	5.21	8 291.09	3 388.43	28 093.78
		Chiautla	354.00	354.00	6.28	2 223.12	3 657.13	8 130.26
		Chiconcuac	83.00	83.00	3.97	329.51	3 675.94	1 211.26
		Coacalco de Berriozábal	1.25	1.25	4.08	5.10	3 711.76	18.93
		Coyotepec	248.00	248.00	4.47	1 108.56	3 631.56	4 025.81
		Cuautitlán	26.66	26.66	6.10	162.63	3 599.88	585.45
		Cuautitlán Izcalli	176.32	176.32	4.97	876.31	3 716.61	3 256.91
		Hueypoxtla	50.00	50.00	6.47	323.50	3 723.98	1 204.71
		Isidro Fabela	499.90	499.90	4.92	2 459.51	3 748.55	9 219.61
		Jilotepec	3 241.23	3 075.98	5.78	17 779.16	3 400.00	60 449.16
		Jilotzingo	312.00	312.00	5.28	1 647.36	3 801.62	6 262.65
		Melchor Ocampo	58.00	58.00	5.60	324.80	3 724.50	1 209.72
		Morelos	657.00	657.00	5.26	3 455.82	3 471.54	11 997.05
		Nextlalpan	154.50	154.50	7.78	1 202.01	3 770.19	4 531.81
		Nicolás Romero	893.00	893.00	5.33	4 759.69	3 780.13	17 992.29
		Otumba	68.00	68.00	4.17	283.56	3 723.05	1 055.71
		Papalotla	33.00	33.00	4.91	162.03	3 667.40	594.23
		San Martín de Las Pirámides	192.39	192.39	4.63	890.77	3 634.76	3 237.74
		Soyaniquilpan de Juárez	2 158.91	2 158.91	5.82	12 564.86	3 349.98	42 092.14
		Tecámac	238.00	238.00	7.03	1 673.14	3 771.36	6 310.03
		Teoloyucan	139.99	139.99	5.68	795.14	3 811.61	3 030.77
		Teotihuacán	631.00	631.00	4.49	2 833.19	3 723.83	10 550.32
		Tepetlaoxtoc	32.00	32.00	5.70	182.40	3 695.94	674.14
		Tepotzotlán	661.63	661.63	6.05	4 002.86	3 730.31	14 931.91
		Tequixquiac	309.00	309.00	6.07	1 875.63	3 788.36	7 105.58
		Texcoco	296.00	296.00	6.49	1 921.04	3 839.12	7 375.12
		Tezoyuca	220.00	220.00	4.42	972.40	3 788.88	3 684.31
		Timilpan	165.00	165.00	8.47	1 397.55	3 520.00	4 919.38
		Tonanitla	80.00	80.00	3.82	305.60	3 709.98	1 133.77
		Tultepec	120.00	120.00	5.48	657.60	3 776.97	2 483.74

Maíz grano Parte 29

Organismo de cuenca	Entidad federativa	Municipio	Superficie sembrada (ha)	Superficie cosechada (ha)	Rendimiento (t/ha)	Producción (t)	P.M.R. ($/t)	Valor de producción (Miles de $)
		Villa del Carbón	3 006.75	3 006.75	4.78	14 372.27	3 460.56	49 736.23
		Zumpango	1 375.00	1 375.00	7.43	10 216.25	3 760.72	38 420.46
	Hidalgo		19 502.49	19 330.49	17.95	346 933.88	3 673.78	1 274 560.89
		Alfajayucan	2 773.62	2 773.62	12.40	34 392.89	3 499.99	120 375.11
		Atotonilco de Tula	127.27	127.27	38.00	4 836.25	3 587.39	17 349.55
		Chapantongo	650.00	650.00	27.70	18 005.00	3 512.37	63 240.40
		Chilcuautla	2 148.17	2 148.17	7.00	15 037.19	3 686.48	55 434.45
		El Arenal	447.15	447.15	35.00	15 650.25	3 797.49	59 431.82
		Epazoyucan	166.00	166.00	22.00	3 652.00	3 700.00	13 512.40
		Ixmiquilpan	2 978.62	2 968.62	25.00	74 215.50	4 190.10	310 970.37
		Mineral de La Reforma	678.00	678.00	6.20	4 203.60	3 400.00	14 292.24
		Mixquiahuala de Juárez	1 352.66	1 352.66	8.40	11 362.34	3 444.65	39 139.30
		Tasquillo	1 130.00	1 100.00	8.40	9 240.00	4 287.36	39 615.21
		Tepeapulco	15.00	15.00	19.56	293.40	4 396.01	1 289.79
		Tepeji del Río de Ocampo	1 749.13	1 699.13	3.50	5 946.96	3 695.24	21 975.49
		Tepetitlán	460.13	460.13	40.20	18 497.23	3 613.12	66 832.88
		Tezontepec de Aldama	1 740.45	1 658.45	44.22	73 336.66	3 336.52	244 689.96
		Tizayuca	18.00	18.00	12.60	226.80	3 950.00	895.86
		Tlanalapa	18.00	18.00	8.10	145.80	4 500.00	656.10
		Tlaxcoapan	1 010.00	1 010.00	43.50	43 935.00	3 499.52	153 751.85
		Tula de Allende	1 663.29	1 663.29	5.20	8 649.11	3 759.60	32 517.27
		Villa de Tezontepec	325.00	325.00	10.30	3 347.50	3 500.00	11 716.25
		Zapotlán de Juárez	52.00	52.00	37.70	1 960.40	3 506.72	6 874.59
	Tlaxcala		745.00	745.00	2.46	1 832.80	4 009.33	7 348.31
		Benito Juárez	300.00	300.00	2.49	747.00	4 010.00	2 995.47
		Calpulalpan	100.00	100.00	2.44	244.00	4 005.00	977.22
		Nanacamilpa de Mariano Arista	100.00	100.00	2.44	244.00	4 010.00	978.44
		Sanctórum de Lázaro Cárdenas	245.00	245.00	2.44	597.80	4 010.00	2 397.18

Cuadro 6.156 Concentrado nacional por cultivo — Año agrícola 2015-2016

Maíz palomero

Organismo de cuenca	Entidad federativa	Municipio	Superficie sembrada (ha)	Superficie cosechada (ha)	Rendimiento (t/ha)	Producción (t)	P.M.R. ($/t)	Valor de producción (Miles de $)
Total general			442.30	442.30	1.78	788.07	5 999.98	4 728.41
VI Río Bravo			442.30	442.30	1.78	788.07	5 999.98	4 728.41
	Tamaulipas		442.30	442.30	1.78	788.07	5 999.98	4 728.41
		Camargo	20.00	20.00	1.60	32.00	6 000.00	192.00
		Gustavo Díaz Ordaz	39.50	39.50	1.60	63.20	6 000.00	379.20
		Reynosa	382.80	382.80	1.81	692.87	5 999.98	4 157.21

Cuadro 6.157 Concentrado nacional por cultivo — Año agrícola 2015-2016

Malanga

Organismo de cuenca	Entidad federativa	Municipio	Superficie sembrada (ha)	Superficie cosechada (ha)	Rendimiento (t/ha)	Producción (t)	P.M.R. ($/t)	Valor de producción (Miles de $)
Total general			559.60	244.00	67.83	16 552.00	4 009.42	66 364.00
X Golfo Centro			559.60	244.00	67.83	16 552.00	4 009.42	66 364.00
	Veracruz de Ignacio de la Llave		559.60	244.00	67.83	16 552.00	4 009.42	66 364.00
		Actopan	500.60	200.00	72.00	14 400.00	4 000.00	57 600.00
		La Antigua	6.00	6.00	48.00	288.00	3 500.00	1 008.00
		Puente Nacional	18.00	18.00	48.00	864.00	4 000.00	3 456.00
		Ursulo Galván	35.00	20.00	50.00	1 000.00	4 300.00	4 300.00

Cuadro 6.158 Concentrado nacional por cultivo — Año agrícola 2015-2016

Mamey — Parte 1

Organismo de cuenca	Entidad federativa	Municipio	Superficie sembrada (ha)	Superficie cosechada (ha)	Rendimiento (t/ha)	Producción (t)	P.M.R. ($/t)	Valor de producción (Miles de $)
Total general			729.74	560.24	20.61	11 545.18	4 346.29	50 178.74
IV Balsas			349.44	243.44	17.88	4 351.72	6 774.07	29 478.87
	Estado de México		38.00	38.00	9.50	361.00	7 214.68	2 604.50
		Malinalco	38.00	38.00	9.50	361.00	7 214.68	2 604.50
	Guerrero		176.50	85.50	11.30	966.15	9 036.97	8 731.07
		Alpoyeca	68.50	29.50	11.30	333.35	9 152.39	3 050.95
		Huamuxtitlán	108.00	56.00	11.30	632.80	8 976.16	5 680.12
	Michoacán de Ocampo		131.04	116.04	25.72	2 984.79	5 994.50	17 892.34
		Apatzingán	10.51	10.51	28.79	302.58	6 545.47	1 980.53

Cuadro 6.158 Concentrado nacional por cultivo — Año agrícola 2015-2016

Mamey — Parte 2

Organismo de cuenca	Entidad federativa	Municipio	Superficie sembrada (ha)	Superficie cosechada (ha)	Rendimiento (t/ha)	Producción (t)	P.M.R. ($/t)	Valor de producción (Miles de $)
		Gabriel Zamora	2.56	2.56	16.71	42.77	7 764.78	332.10
		Nuevo Urecho	16.00	16.00	10.20	163.20	7 504.28	1 224.70
		Parácuaro	57.96	57.96	5.60	324.58	6 581.24	2 136.14
		Taretan	10.00	10.00	13.50	135.00	4 343.85	586.42
		Tepalcatepec	27.01	12.01	117.79	1 414.66	6 878.33	9 730.51
		Ziracuaretiro	7.00	7.00	86.00	602.00	3 159.36	1 901.94
	Morelos		3.90	3.90	10.20	39.78	6 308.69	250.96
		Miacatlán	3.90	3.90	10.20	39.78	6 308.69	250.96
V Pacífico Sur			2.00	1.50	8.33	12.50	10 045.60	125.57
	Guerrero		2.00	1.50	8.33	12.50	10 045.60	125.57
		Quechultenango	2.00	1.50	8.33	12.50	10 045.60	125.57
XII Península de Yucatán			378.30	315.30	22.78	7 181.00	2 865.10	20 574.30
	Campeche		38.00	38.00	18.30	695.40	4 500.00	3 129.30
		Campeche	38.00	38.00	18.30	695.40	4 500.00	3 129.30
	Yucatán		340.30	277.30	23.39	6 485.56	2 689.82	17 445.00
		Akil	302.95	264.95	23.30	6 173.34	2 665.13	16 452.80
		Conkal	3.00	3.00	10.33	30.98	6 030.98	186.84
		Dzán	14.86	8.86	30.10	266.69	2 869.96	765.39
		Mocochá	17.00	0.00	0.00	0.00	0.00	0.00
		Ticul	1.49	0.49	29.69	14.55	2 747.07	39.97
		Yaxcabá	1.00	0.00	0.00	0.00	0.00	0.00

Cuadro 6.159 Concentrado nacional por cultivo — Año agrícola 2015-2016

Mandarina — Parte 1

Organismo de cuenca	Entidad federativa	Municipio	Superficie sembrada (ha)	Superficie cosechada (ha)	Rendimiento (t/ha)	Producción (t)	P.M.R. ($/t)	Valor de producción (Miles de $)
Total general			4 685.77	4 468.89	13.73	61 348.03	1 775.15	108 902.54
I Península de Baja California			3.00	3.00	7.33	21.99	2 638.92	58.03
	Baja California Sur		3.00	3.00	7.33	21.99	2 638.92	58.03
		Los Cabos	3.00	3.00	7.33	21.99	2 638.92	58.03
II Noroeste			268.58	155.52	18.56	2 886.52	3 332.70	9 619.91
	Sonora		268.58	155.52	18.56	2 886.52	3 332.70	9 619.91
		Bácum	140.26	35.26	17.30	610.00	3 412.49	2 081.62
		Cajeme	120.26	120.26	18.93	2 276.52	3 311.32	7 538.29
		San Ignacio Río Muerto	8.06	0.00	0.00	0.00	0.00	0.00

Cuadro 6.159 Concentrado nacional por cultivo — Año agrícola 2015-2016

Mandarina — Parte 2

Organismo de cuenca	Entidad federativa	Municipio	Superficie sembrada (ha)	Superficie cosechada (ha)	Rendimiento (t/ha)	Producción (t)	P.M.R. ($/t)	Valor de producción (Miles de $)
IV Balsas			10.27	9.27	19.43	180.15	2 330.77	419.89
	Guerrero		2.00	2.00	15.00	30.00	2 000.00	60.00
		Huamuxtitlán	2.00	2.00	15.00	30.00	2 000.00	60.00
	Morelos		8.27	7.27	20.65	150.15	2 396.86	359.89
		Cuautla	4.00	3.00	20.00	60.00	2 500.00	150.00
		Jantetelco	4.00	4.00	21.00	84.00	2 297.61	193.00
		Puente de Ixtla	0.27	0.27	22.76	6.15	2 746.34	16.89
IX Golfo Norte			898.41	884.24	13.91	12 299.43	1 676.17	20 616.03
	San Luis Potosí		150.00	150.00	13.70	2 055.00	1 681.24	3 454.95
		Lagunillas	150.00	150.00	13.70	2 055.00	1 681.24	3 454.95
	Tamaulipas		748.41	734.24	13.95	10 244.43	1 675.16	17 161.08
		González	37.50	37.50	19.00	712.50	2 850.00	2 030.63
		Güémez	146.33	135.83	15.20	2 064.62	1 026.77	2 119.90
		Hidalgo	7.80	7.80	11.00	85.80	902.68	77.45
		Llera	67.77	64.10	12.48	799.96	1 194.39	955.47
		Padilla	421.68	421.68	13.50	5 692.68	1 888.13	10 748.52
		Victoria	47.33	47.33	14.47	684.87	1 049.99	719.11
		Xicoténcatl	20.00	20.00	10.20	204.00	2 500.00	510.00
VI Río Bravo			3 145.00	3 133.00	13.67	42 829.30	1 591.07	68 144.72
	Nuevo León		3 145.00	3 133.00	13.67	42 829.30	1 591.07	68 144.72
		Allende	6.00	6.00	11.00	66.00	1 544.09	101.91
		Cadereyta Jiménez	102.50	102.50	14.40	1 476.00	1 275.14	1 882.12
		General Terán	1 435.50	1 423.50	15.80	22 491.30	1 596.41	35 905.34
		Hualahuises	33.00	33.00	12.00	396.00	1 959.94	776.14
		Linares	68.00	68.00	12.50	850.00	1 970.08	1 674.57
		Montemorelos	1 500.00	1 500.00	11.70	17 550.00	1 584.30	27 804.64
VIII Lerma-Santiago-Pacífico			2.00	2.00	5.89	11.78	1 299.66	15.31
	Nayarit		2.00	2.00	5.89	11.78	1 299.66	15.31
		Tepic	2.00	2.00	5.89	11.78	1 299.66	15.31
XII Península de Yucatán			358.51	281.86	11.07	3 118.86	3 215.48	10 028.65
	Campeche		45.00	45.00	6.66	299.82	3 065.30	919.04
		Campeche	19.00	19.00	8.16	155.04	3 500.00	542.64
		Hecelchakán	16.00	16.00	5.43	86.88	2 368.89	205.81
		Tenabo	10.00	10.00	5.79	57.90	2 946.28	170.59
	Yucatán		313.51	236.86	11.90	2 819.04	3 231.45	9 109.61
		Akil	127.42	119.92	12.10	1 451.03	3 187.86	4 625.69
		Dzán	49.78	32.78	12.50	409.75	3 283.68	1 345.49

Cuadro 6.159 Concentrado nacional por cultivo — Año agrícola 2015-2016

Mandarina — Parte 3

Organismo de cuenca	Entidad federativa	Municipio	Superficie sembrada (ha)	Superficie cosechada (ha)	Rendimiento (t/ha)	Producción (t)	P.M.R. ($/t)	Valor de producción (Miles de $)
		Hunucmá	12.97	10.65	7.00	74.54	2 119.39	157.98
		Kinchil	1.83	1.83	6.50	11.90	3 209.24	38.19
		Maní	21.52	11.52	12.30	141.70	3 258.15	461.68
		Oxkutzcab	94.16	55.66	12.60	701.32	3 343.32	2 344.74
		Ticul	1.33	0.00	0.00	0.00	0.00	0.00
		Tizimín	4.50	4.50	6.40	28.80	4 716.66	135.84

Cuadro 6.160 Concentrado nacional por cultivo — Año agrícola 2015-2016

Mango — Parte 1

Organismo de cuenca	Entidad federativa	Municipio	Superficie sembrada (ha)	Superficie cosechada (ha)	Rendimiento (t/ha)	Producción (t)	P.M.R. ($/t)	Valor de producción (Miles de $)
Total general			62 207.79	58 801.43	13.62	801 016.74	3 537.44	2 833 551.84
I Península de Baja California			1 384.00	944.00	7.53	7 110.99	4 118.71	29 288.09
	Baja California Sur		1 384.00	944.00	7.53	7 110.99	4 118.71	29 288.09
		Comondú	17.00	17.00	5.02	85.34	3 439.77	293.55
		La Paz	104.00	104.00	7.70	800.80	6 177.47	4 946.92
		Loreto	100.00	100.00	12.00	1 200.00	3 000.00	3 600.00
		Los Cabos	1 163.00	723.00	6.95	5 024.85	4 069.30	20 447.62
II Noroeste			18.13	18.13	13.74	249.11	2.97	0.74
	Sonora		18.13	18.13	13.74	249.11	2.97	0.74
		Navojoa	18.13	18.13	13.74	249.11	2.97	0.74
III Pacífico Norte			18 804.06	18 706.06	11.68	218 445.52	2 697.70	589 301.37
	Nayarit		1 952.02	1 930.02	8.69	16 775.77	2 606.69	43 729.22
		Rosamorada	57.77	57.77	4.98	287.69	2 653.06	763.26
		Santiago Ixcuintla	1 834.25	1 812.25	8.48	15 367.88	2 686.49	41 285.66
		Tecuala	60.00	60.00	18.67	1 120.20	1 500.00	1 680.30
	Sinaloa		16 852.04	16 776.04	12.02	201 669.75	2 705.28	545 572.15
		Ahome	5 795.44	5 795.44	11.25	65 198.70	2 816.96	183 662.13
		Culiacán	120.53	120.53	8.75	1 054.64	3 985.64	4 203.42
		El Fuerte	550.30	517.30	10.81	5 592.01	2 500.00	13 980.03
		Escuinapa	3 393.89	3 383.89	13.55	45 851.71	2 377.35	109 005.56
		Mazatlán	783.75	783.75	8.89	6 967.54	1 678.29	11 693.55
		Rosario	6 178.56	6 145.56	12.51	76 880.96	2 895.13	222 580.36
		San Ignacio	29.57	29.57	4.20	124.19	3 600.13	447.10

Cuadro 6.160 Concentrado nacional por cultivo — Año agrícola 2015-2016

Mango — Parte 2

Organismo de cuenca	Entidad federativa	Municipio	Superficie sembrada (ha)	Superficie cosechada (ha)	Rendimiento (t/ha)	Producción (t)	P.M.R. ($/t)	Valor de producción (Miles de $)
IV Balsas			12 265.35	10 810.36	18.41	199 068.86	4 430.90	882 054.19
	Estado de México		162.00	162.00	9.77	1 583.50	4 179.51	6 618.25
		Malinalco	115.00	115.00	10.90	1 253.50	3 578.78	4 486.00
		Santo Tomás	45.00	45.00	7.00	315.00	6 550.00	2 063.25
		Valle de Bravo	2.00	2.00	7.50	15.00	4 600.00	69.00
	Guerrero		666.09	662.09	14.47	9 577.89	3 776.07	36 166.81
		Alpoyeca	17.00	13.00	8.62	112.06	2 401.57	269.12
		Huamuxtitlán	63.00	63.00	13.79	868.77	2 977.38	2 586.65
		La Unión de Isidoro Montes de Oca	581.09	581.09	14.73	8 559.46	3 880.43	33 214.37
		Pilcaya	1.00	1.00	5.60	5.60	3 300.00	18.48
		Tlapa de Comonfort	4.00	4.00	8.00	32.00	2 443.44	78.19
	Michoacán de Ocampo		11 198.15	9 749.16	18.89	184 208.81	4 483.54	825 906.80
		Ario	222.00	222.00	10.00	2 220.00	6 235.95	13 843.81
		Churumuco	35.00	30.00	60.00	1 800.00	6 325.58	11 386.04
		Gabriel Zamora	3 240.00	2 368.00	8.90	21 075.20	5 326.54	112 257.90
		Huetamo	8.00	8.00	6.60	52.80	4 500.00	237.61
		La Huacana	187.30	162.30	14.00	2 272.20	5 617.56	12 764.22
		Lázaro Cárdenas	2 120.97	2 038.97	9.18	18 717.74	1 712.14	32 047.40
		Nuevo Urecho	2 726.33	2 446.33	45.00	110 084.85	4 906.07	540 083.98
		Parácuaro	179.99	0.00	0.00	0.00	0.00	0.00
		San Lucas	1 128.02	1 128.02	11.80	13 310.64	3 000.00	39 931.91
		Tacámbaro	12.00	12.00	13.00	156.00	4 417.69	689.16
		Taretan	1 106.00	1 106.00	8.50	9 401.00	4 137.19	38 893.72
		Turicato	66.00	61.00	24.50	1 494.50	4 177.89	6 243.86
		Tuzantla	5.00	5.00	14.00	70.00	4 319.86	302.39
		Uruapan	161.54	161.54	22.00	3 553.88	4 846.76	17 224.80
	Morelos		216.11	214.11	16.41	3 512.91	3 583.20	12 587.45
		Amacuzac	19.64	19.64	16.00	314.24	3 482.40	1 094.31
		Jonacatepec	40.00	40.00	17.00	680.00	4 028.24	2 739.20
		Mazatepec	11.66	11.66	15.50	180.73	3 185.53	575.72
		Miacatlán	46.00	46.00	15.50	713.00	3 144.03	2 241.69
		Puente de Ixtla	55.17	55.17	18.00	993.06	3 533.00	3 508.48
		Tlaltizapán de Zapata	21.65	21.65	15.65	338.82	3 477.10	1 178.11
		Tlaquiltenango	8.00	6.00	16.80	100.80	3 405.65	343.29
		Tlayacapan	8.00	8.00	13.70	109.60	4 664.23	511.20

Mango Parte 3

Organismo de cuenca	Entidad federativa	Municipio	Superficie sembrada (ha)	Superficie cosechada (ha)	Rendimiento (t/ha)	Producción (t)	P.M.R. ($/t)	Valor de producción (Miles de $)
		Yautepec	5.99	5.99	13.80	82.66	4 784.06	395.45
	Puebla		23.00	23.00	8.08	185.75	4 171.63	774.88
		Acatlán	11.00	11.00	8.00	88.00	4 181.82	368.00
		San Jerónimo Xayacatlán	5.50	5.50	8.20	45.10	4 154.55	187.37
		Xayacatlán de Bravo	6.50	6.50	8.10	52.65	4 169.23	219.51
IX Golfo Norte			147.00	147.00	21.32	3 134.76	2 257.99	7 078.25
	Tamaulipas		140.00	140.00	21.99	3 078.76	2 239.29	6 894.25
		Antiguo Morelos	16.00	16.00	17.00	272.00	2 200.00	598.40
		El Mante	6.00	6.00	17.23	103.38	2 200.04	227.44
		Xicoténcatl	118.00	118.00	22.91	2 703.38	2 244.75	6 068.41
	Veracruz de Ignacio de la Llave		7.00	7.00	8.00	56.00	3 285.71	184.00
		El Higo	4.00	4.00	8.00	32.00	3 500.00	112.00
		Tempoal	3.00	3.00	8.00	24.00	3 000.00	72.00
V Pacífico Sur			10 528.51	10 106.01	16.22	163 911.64	4 404.35	721 924.14
	Guerrero		9 778.39	9 408.39	16.94	159 384.31	4 453.00	709 738.34
		Acapulco de Juárez	22.00	21.00	14.00	294.00	2 499.15	734.75
		Atoyac de Álvarez	814.76	644.76	15.74	10 148.52	4 042.98	41 030.27
		Chilpancingo de Los Bravo	10.00	10.00	6.50	65.00	2 506.62	162.93
		Copala	76.64	59.64	17.33	1 033.56	3 950.24	4 082.81
		Coyuca de Benítez	654.00	571.00	15.76	8 998.96	4 578.14	41 198.50
		Cuajinicuilapa	750.77	750.77	16.93	12 710.54	3 886.56	49 400.26
		Cuautepec	5.08	5.08	15.54	78.94	3 842.67	303.34
		Juchitán	420.00	420.00	19.78	8 307.60	3 590.25	29 826.36
		Mochitlán	5.00	5.00	7.62	38.10	3 523.10	134.23
		Petatlán	792.70	792.70	14.43	11 438.66	4 058.36	46 422.20
		Quechultenango	21.00	17.00	7.45	126.65	3 383.66	428.54
		Técpan de Galeana	5 518.74	5 423.74	17.70	96 000.20	4 721.40	453 255.33
		Zihuatanejo de Azueta	687.70	687.70	14.75	10 143.58	4 215.36	42 758.82
	Oaxaca		750.12	697.62	6.49	4 527.33	2 691.62	12 185.80
		San Francisco Ixhuatán	75.00	75.00	10.27	770.25	3 189.08	2 456.39
		San Juan Bautista Cuicatlán	522.50	470.00	6.01	2 824.70	2 914.07	8 231.37
		San Pedro Huamelula	25.00	25.00	2.96	74.00	2 156.35	159.57
		San Pedro Huilotepec	8.48	8.48	7.35	62.34	1 515.72	94.49

Cuadro 6.160 Concentrado nacional por cultivo — Año agrícola 2015-2016

Mango — Parte 4

Organismo de cuenca	Entidad federativa	Municipio	Superficie sembrada (ha)	Superficie cosechada (ha)	Rendimiento (t/ha)	Producción (t)	P.M.R. ($/t)	Valor de producción (Miles de $)
		Santa María Mixtequilla	14.03	14.03	7.21	101.16	1 428.83	144.54
		Santiago Laollaga	75.00	75.00	6.33	474.75	1 618.28	768.28
		Santo Domingo Chihuitán	20.00	20.00	7.20	144.00	1 504.24	216.61
		Santo Domingo Tehuantepec	10.11	10.11	7.53	76.13	1 504.66	114.55
VIII Lerma-Santiago-Pacífico			10 114.71	9 211.34	14.34	132 136.59	2 856.49	377 447.19
	Colima		3 080.68	2 533.81	12.86	32 589.08	3 070.93	100 078.76
		Armería	343.00	343.00	8.03	2 754.29	2 617.19	7 208.50
		Colima	77.00	77.00	9.14	703.78	3 741.61	2 633.27
		Coquimatlán	146.80	140.80	6.28	884.22	2 114.39	1 869.59
		Cuauhtémoc	1.00	1.00	10.20	10.20	3 000.00	30.60
		Ixtlahuacán	15.46	15.46	8.71	134.67	2 807.31	378.06
		Manzanillo	1 615.24	1 159.38	17.38	20 150.02	3 210.98	64 701.33
		Tecomán	852.18	767.17	10.00	7 671.70	2 870.62	22 022.54
		Villa de Álvarez	30.00	30.00	9.34	280.20	4 407.10	1 234.87
	Jalisco		3 239.79	3 141.29	19.49	61 230.49	2 730.57	167 193.84
		Ameca	2.00	2.00	7.69	15.38	6 243.17	96.02
		Casimiro Castillo	73.50	71.00	5.80	411.80	2 277.05	937.69
		Cihuatlán	890.78	866.78	35.00	30 337.30	2 535.99	76 935.09
		Hostotipaquillo	48.00	48.00	89.90	4 315.20	6 341.18	27 363.47
		La Huerta	53.00	53.00	10.86	575.58	2 210.67	1 272.42
		Mascota	2.00	2.00	5.30	10.60	6 500.00	68.90
		Puerto Vallarta	20.00	20.00	5.85	117.00	1 700.09	198.91
		Tala	4.00	4.00	9.16	36.64	5 031.11	184.34
		Tomatlán	1 978.01	1 908.01	12.00	22 896.12	2 272.44	52 030.06
		Tuxcueca	1.00	1.00	115.00	115.00	3 500.00	402.50
		Villa Purificación	72.50	70.50	25.43	1 792.82	2 181.13	3 910.38
		Zapopan	95.00	95.00	6.39	607.05	6 250.00	3 794.06
	Michoacán de Ocampo		1 392.76	1 292.76	13.63	17 615.45	3 664.66	64 554.59
		Aguililla	395.89	365.89	13.60	4 976.10	4 381.89	21 804.74
		Aquila	408.00	408.00	0.89	363.12	2 443.96	887.45
		Coahuayana	512.50	445.50	25.50	11 360.25	3 203.09	36 387.90
		Tumbiscatío	72.00	69.00	12.80	883.20	6 119.69	5 404.91
		Villamar	4.37	4.37	7.50	32.78	2 122.94	69.59

Cuadro 6.160 Concentrado nacional por cultivo — Año agrícola 2015-2016

Mango — Parte 5

Organismo de cuenca	Entidad federativa	Municipio	Superficie sembrada (ha)	Superficie cosechada (ha)	Rendimiento (t/ha)	Producción (t)	P.M.R. ($/t)	Valor de producción (Miles de $)
	Nayarit		2 400.48	2 242.48	9.23	20 692.87	2 202.52	45 576.50
		Ahuacatlán	1.00	1.00	4.50	4.50	2 300.00	10.35
		Amatlán de Cañas	3.00	3.00	9.00	27.00	2 450.00	66.15
		Bahía de Banderas	399.52	321.52	11.35	3 649.25	1 340.55	4 892.00
		San Blas	1 207.54	1 142.54	7.67	8 763.28	2 923.74	25 621.56
		Santa María del Oro	3.00	3.00	8.50	25.50	2 450.20	62.48
		Tepic	786.42	771.42	10.66	8 223.34	1 814.83	14 923.96
	Zacatecas		1.00	1.00	8.70	8.70	5 000.00	43.50
		Apozol	1.00	1.00	8.70	8.70	5 000.00	43.50
X Golfo Centro			4 525.23	4 494.73	4.72	21 211.98	3 101.16	65 781.77
	Oaxaca		182.25	168.75	5.24	883.70	2 506.67	2 215.14
		San Juan de Los Cués	23.50	23.50	5.30	124.55	2 346.13	292.21
		San Martín Toxpalan	38.75	34.25	5.13	175.70	2 782.36	488.86
		Santa María Tecomavaca	9.00	9.00	4.95	44.55	2 109.32	93.97
		Teotitlán de Flores Magón	68.00	68.00	5.23	355.64	2 478.01	881.28
		Valerio Trujano	43.00	34.00	5.39	183.26	2 503.66	458.82
	Veracruz de Ignacio de la Llave		4 342.98	4 325.98	4.70	20 328.28	3 127.01	63 566.63
		Actopan	2 994.63	2 977.63	5.00	14 888.15	3 345.16	49 803.24
		Coatepec	10.00	10.00	2.60	26.00	2 750.00	71.50
		Emiliano Zapata	350.00	350.00	2.00	700.00	2 314.29	1 620.00
		Paso de Ovejas	576.53	576.53	4.50	2 594.39	2 807.94	7 284.89
		Puente Nacional	370.74	370.74	4.20	1 557.11	2 154.75	3 355.19
		Tierra Blanca	28.45	28.45	18.00	512.10	2 500.00	1 280.25
		Ursulo Galván	12.63	12.63	4.00	50.53	2 999.41	151.56
XI Frontera Sur			2 704.97	2 666.97	9.27	24 718.62	4 806.13	118 800.91
	Chiapas		2 704.97	2 666.97	9.27	24 718.62	4 806.13	118 800.91
		Suchiate	618.97	601.97	9.50	5 718.72	4 807.96	27 495.35
		Tapachula	2 084.00	2 063.00	9.20	18 979.60	4 807.94	91 252.78
		Villaflores	2.00	2.00	10.15	20.30	2 600.00	52.78
XII Península de Yucatán			1 715.83	1 696.83	18.29	31 028.67	1 349.56	41 875.19
	Campeche		1 710.00	1 691.00	18.30	30 938.40	1 339.82	41 451.74
		Calkiní	88.00	88.00	5.96	524.48	2 366.17	1 241.01
		Campeche	1 417.00	1 402.00	20.45	28 670.90	1 190.36	34 128.69
		Escárcega	32.00	28.00	15.00	420.00	6 717.83	2 821.49
		Hecelchakán	73.00	73.00	7.44	543.12	2 874.08	1 560.97

Cuadro 6.160 Concentrado nacional por cultivo — Año agrícola 2015-2016

Mango — Parte 6

Organismo de cuenca	Entidad federativa	Municipio	Superficie sembrada (ha)	Superficie cosechada (ha)	Rendimiento (t/ha)	Producción (t)	P.M.R. ($/t)	Valor de producción (Miles de $)
		Hopelchén	10.00	10.00	12.20	122.00	1 250.00	152.50
		Tenabo	90.00	90.00	7.31	657.90	2 351.54	1 547.08
	Yucatán		5.83	5.83	15.48	90.27	4 690.93	423.45
		Akil	1.98	1.98	11.30	22.37	2 700.49	60.41
		Hunucmá	3.50	3.50	17.50	61.25	5 628.57	344.75
		Maní	0.35	0.35	19.00	6.65	2 750.38	18.29

Cuadro 6.161 Concentrado nacional por cultivo — Año agrícola 2015-2016

Mangostan

Organismo de cuenca	Entidad federativa	Municipio	Superficie sembrada (ha)	Superficie cosechada (ha)	Rendimiento (t/ha)	Producción (t)	P.M.R. ($/t)	Valor de producción (Miles de $)
Total general			30.00	15.00	1.67	25.05	70 000.00	1 753.50
XI Frontera Sur			30.00	15.00	1.67	25.05	70 000.00	1 753.50
	Chiapas		30.00	15.00	1.67	25.05	70 000.00	1 753.50
		Tuxtla Chico	30.00	15.00	1.67	25.05	70 000.00	1 753.50

Cuadro 6.162 Concentrado nacional por cultivo — Año agrícola 2015-2016

Mano de león

Organismo de cuenca	Entidad federativa	Municipio	Superficie sembrada (ha)	Superficie cosechada (ha)	Rendimiento (t/ha)	Producción (t)	P.M.R. ($/t)	Valor de producción (Miles de $)
Total general			27.00	27.00	11.56	312.00	3 604.68	1 124.66
VII Cuencas Centrales del Norte			4.00	4.00	26.75	107.00	5 200.00	556.40
	Durango		4.00	4.00	26.75	107.00	5 200.00	556.40
		Lerdo	4.00	4.00	26.75	107.00	5 200.00	556.40
VIII Lerma-Santiago-Pacífico			21.00	21.00	9.00	189.00	2 795.03	528.26
	Michoacán de Ocampo		21.00	21.00	9.00	189.00	2 795.03	528.26
		Copándaro	21.00	21.00	9.00	189.00	2 795.00	528.26
XIII Aguas del Valle de México			2.00	2.00	8.00	16.00	2 500.00	40.00
	Hidalgo		2.00	2.00	8.00	16.00	2 500.00	40.00
		Tula de Allende	2.00	2.00	8.00	16.00	2 500.00	40.00

Cuadro 6.163 Concentrado nacional por cultivo — Año agrícola 2015-2016

Manzana — Parte 1

Organismo de cuenca	Entidad federativa	Municipio	Superficie sembrada (ha)	Superficie cosechada (ha)	Rendimiento (t/ha)	Producción (t)	P.M.R. ($/t)	Valor de producción (Miles de $)
Total general			39 501.08	36 625.98	17.57	643 436.78	5 902.53	3 797 901.83
I Península de Baja California			17.50	5.00	5.88	29.40	3 008.16	88.44
	Baja California		17.50	5.00	5.88	29.40	3 008.16	88.44
		Ensenada	14.50	2.00	1.20	2.40	3 100.00	7.44
		Tecate	3.00	3.00	9.00	27.00	3 000.00	81.00
II Noroeste			5 603.06	5 409.06	21.20	114 672.07	5 269.85	604 304.62
	Chihuahua		5 596.06	5 409.06	21.20	114 672.07	5 269.85	604 304.62
		Guerrero	5 596.06	5 409.06	21.20	114 672.07	5 269.85	604 304.62
	Sonora		7.00	0.00	0.00	0.00	0.00	0.00
		Magdalena	7.00	0.00	0.00	0.00	0.00	0.00
III Pacífico Norte			8 701.00	8 521.00	7.45	63 447.62	7 883.63	500 197.62
	Durango		8 689.00	8 509.00	7.44	63 296.66	7 888.24	499 299.41
		Canatlán	6 873.00	6 713.00	7.62	51 153.06	7 982.54	408 331.35
		Durango	15.00	15.00	5.80	87.00	7 200.00	626.40
		Nombre de Dios	1.00	1.00	6.00	6.00	6 100.00	36.60
		Nuevo Ideal	1 790.00	1 770.00	6.78	12 000.60	7 495.88	89 955.06
		Poanas	10.00	10.00	5.00	50.00	7 000.00	350.00
	Zacatecas		12.00	12.00	12.58	150.96	5 949.99	898.21
		Sombrerete	12.00	12.00	12.58	150.96	5 949.99	898.21
IV Balsas			89.10	88.10	10.07	887.30	3 587.59	3 183.23
	Estado de México		3.00	2.00	5.70	11.40	7 815.79	89.10
		Donato Guerra	2.00	1.00	5.80	5.80	11 500.00	66.70
		Malinalco	1.00	1.00	5.60	5.60	4 000.00	22.40
	Puebla		76.10	76.10	10.59	805.90	2 847.88	2 295.08
		Calpan	16.00	16.00	12.41	198.56	2 831.99	562.32
		Chiautzingo	3.00	3.00	8.10	24.30	2 891.77	70.27
		Huejotzingo	15.50	15.50	7.73	119.82	2 864.88	343.27
		Juan C. Bonilla	4.50	4.50	14.11	63.50	2 939.84	186.68
		San Andrés Cholula	14.00	14.00	12.89	180.46	2 845.01	513.41
		San Felipe Teotlalcingo	6.50	6.50	12.91	83.92	2 809.82	235.80
		San Martín Texmelucan	8.50	8.50	8.20	69.70	2 835.01	197.60
		Tlahuapan	5.50	5.50	8.20	45.10	2 827.05	127.50
		Tlaltenango	2.60	2.60	7.90	20.54	2 834.96	58.23
	Tlaxcala		10.00	10.00	7.00	70.00	11 415.00	799.05
		Amaxac de Guerrero	7.00	7.00	7.00	49.00	11 400.00	558.60

Manzana Parte 2

Organismo de cuenca	Entidad federativa	Municipio	Superficie sembrada (ha)	Superficie cosechada (ha)	Rendimiento (t/ha)	Producción (t)	P.M.R. ($/t)	Valor de producción (Miles de $)
		Cuaxomulco	3.00	3.00	7.00	21.00	11 450.00	240.45
IX Golfo Norte			60.00	56.00	5.55	310.85	7 347.14	2 283.86
	Hidalgo		24.00	24.00	1.30	31.20	10 682.37	333.29
		Huichapan	24.00	24.00	1.30	31.20	10 682.37	333.29
	Querétaro de Arteaga		20.00	17.00	8.95	152.15	5 697.14	866.82
		Amealco de Bonfil	20.00	17.00	8.95	152.15	5 697.14	866.82
	San Luis Potosí		16.00	15.00	8.50	127.50	8 500.00	1 083.75
		Santa María del Río	16.00	15.00	8.50	127.50	8 500.00	1 083.75
V Pacífico Sur			6.00	4.00	7.74	30.96	8 928.94	276.44
	Oaxaca		6.00	4.00	7.74	30.96	8 928.94	276.44
		Villa Díaz Ordaz	6.00	4.00	7.74	30.96	8 928.94	276.44
VI Río Bravo			24 679.88	22 216.28	20.79	461 769.61	5 778.36	2 668 268.88
	Chihuahua		19 631.38	18 532.78	23.65	438 298.84	5 741.15	2 516 341.11
		Bachíniva	2 688.00	2 688.00	11.70	31 449.60	4 622.61	145 379.24
		Buenaventura	6.01	6.01	6.50	39.06	4 202.51	164.15
		Casas Grandes	467.10	325.10	14.13	4 593.66	7 804.10	35 849.36
		Chihuahua	56.00	56.00	8.50	476.00	6 500.00	3 094.00
		Cuauhtémoc	8 311.71	7 948.71	24.02	190 929.39	5 692.71	1 086 905.81
		Cusihuiriachi	1 951.00	1 701.00	28.45	48 393.45	4 889.05	236 598.00
		Ignacio Zaragoza	73.97	73.97	16.00	1 183.52	6 195.95	7 333.03
		Janos	24.96	24.96	10.06	251.10	7 005.89	1 759.18
		Namiquipa	4 807.23	4 637.23	31.32	145 237.66	6 355.19	923 013.32
		Nuevo Casas Grandes	48.40	31.80	17.00	540.60	8 000.00	4 324.80
		Riva Palacio	1 197.00	1 040.00	14.62	15 204.80	4 730.10	71 920.22
	Coahuila de Zaragoza		4 418.00	3 053.00	7.22	22 034.32	6 727.83	148 243.15
		Arteaga	4 415.00	3 050.00	7.22	22 021.00	6 728.27	148 163.23
		General Cepeda	3.00	3.00	4.44	13.32	6 000.00	79.92
	Nuevo León		630.50	630.50	2.28	1 436.45	2 565.09	3 684.62
		Aramberri	25.00	25.00	4.00	100.00	2 300.00	230.00
		Galeana	385.50	385.50	3.17	1 222.05	2 381.02	2 909.70
		Santiago	220.00	220.00	0.52	114.40	4 763.29	544.92
VII Cuencas Centrales del Norte			166.03	165.03	4.65	768.11	7 135.74	5 481.03
	Durango		57.00	57.00	4.55	259.40	9 388.43	2 435.36
		Santiago Papasquiaro	52.00	52.00	4.70	244.40	9 400.00	2 297.36
		Tepehuanes	5.00	5.00	3.00	15.00	9 200.00	138.00
	San Luis Potosí		1.00	0.00	0.00	0.00	0.00	0.00
		Mexquitic de Carmona	1.00	0.00	0.00	0.00	0.00	0.00

Cuadro 6.163 Concentrado nacional por cultivo — Año agrícola 2015-2016

Manzana — Parte 3

Organismo de cuenca	Entidad federativa	Municipio	Superficie sembrada (ha)	Superficie cosechada (ha)	Rendimiento (t/ha)	Producción (t)	P.M.R. ($/t)	Valor de producción (Miles de $)
	Zacatecas		108.03	108.03	4.71	508.71	5 987.05	3 045.67
		Calera	4.00	4.00	2.70	10.80	7 000.00	75.60
		Fresnillo	50.81	50.81	5.51	279.96	5 500.07	1 539.80
		Juan Aldama	2.00	2.00	6.80	13.60	7 500.00	102.00
		Río Grande	6.61	6.61	7.00	46.27	6 500.11	300.76
		Sain Alto	8.61	8.61	5.90	50.80	6 499.80	330.19
		Zacatecas	36.00	36.00	2.98	107.28	6 500.00	697.32
VIII Lerma-Santiago-Pacífico			154.50	147.50	9.84	1 450.99	8 987.39	13 040.62
	Aguascalientes		35.50	35.50	14.35	509.25	10 037.11	5 111.40
		Asientos	30.00	30.00	16.00	480.00	10 400.00	4 992.00
		Calvillo	2.00	2.00	6.00	12.00	4 200.00	50.40
		El Llano	2.00	2.00	6.00	12.00	4 000.00	48.00
		Jesús María	1.50	1.50	3.50	5.25	4 000.00	21.00
	Estado de México		19.00	19.00	4.46	84.72	5 298.75	448.91
		El Oro	14.00	14.00	3.23	45.22	2 939.19	132.91
		San Felipe del Progreso	5.00	5.00	7.90	39.50	8 000.00	316.00
	Guanajuato		24.50	22.50	1.72	38.75	7 032.26	272.50
		Guanajuato	2.50	2.50	4.50	11.25	7 155.56	80.50
		León	14.00	14.00	1.00	14.00	6 000.00	84.00
		Purísima del Rincón	2.00	0.00	0.00	0.00	0.00	0.00
		San Luis de La Paz	6.00	6.00	2.25	13.50	8 000.00	108.00
	Jalisco		14.00	9.00	26.79	241.09	14 683.15	3 539.96
		Ayutla	7.00	7.00	25.75	180.25	15 014.98	2 706.45
		Teocaltiche	2.00	2.00	30.42	60.84	13 700.03	833.51
		Valle de Juárez	5.00	0.00	0.00	0.00	0.00	0.00
	Michoacán de Ocampo		17.50	17.50	7.32	128.08	3 846.81	492.70
		Acuitzio	7.50	7.50	4.01	30.08	3 999.34	120.30
		Morelia	10.00	10.00	9.80	98.00	3 800.00	372.40
	Zacatecas		44.00	44.00	10.21	449.10	7 070.03	3 175.15
		Jerez	38.00	38.00	10.95	416.10	7 273.85	3 026.65
		Nochistlán de Mejía	6.00	6.00	5.50	33.00	4 500.00	148.50
XIII Aguas del Valle de México			24.01	14.01	4.99	69.87	11 121.94	777.09
	Estado de México		10.01	10.01	5.78	57.87	11 396.06	659.49
		Jilotepec	6.01	6.01	6.70	40.27	11 589.02	466.69
		Timilpan	3.00	3.00	4.20	12.60	10 500.00	132.30
		Villa del Carbón	1.00	1.00	5.00	5.00	12 100.00	60.50
	Hidalgo		14.00	4.00	3.00	12.00	9 800.00	117.60
		Chapantongo	14.00	4.00	3.00	12.00	9 800.00	117.60

Cuadro 6.164 Concentrado nacional por cultivo — Año agrícola 2015-2016

Manzanilla

Organismo de cuenca	Entidad federativa	Municipio	Superficie sembrada (ha)	Superficie cosechada (ha)	Rendimiento (t/ha)	Producción (t)	P.M.R. ($/t)	Valor de producción (Miles de $)
Total general			40.50	40.50	7.22	292.40	4 618.54	1 350.46
IV Balsas			34.00	34.00	7.66	260.60	4 369.30	1 138.64
	Puebla		34.00	34.00	7.66	260.60	4 369.30	1 138.64
		Atlixco	4.50	4.50	12.20	54.90	7 653.92	420.20
		Cuapiaxtla de Madero	2.50	2.50	6.80	17.00	3 660.00	62.22
		Los Reyes de Juárez	24.00	24.00	7.00	168.00	3 729.17	626.50
		Tepeaca	3.00	3.00	6.90	20.70	1 435.75	29.72
IX Golfo Norte			1.00	1.00	4.30	4.30	6 000.00	25.80
	San Luis Potosí		1.00	1.00	4.30	4.30	6 000.00	25.80
		Santa María del Río	1.00	1.00	4.30	4.30	6 000.00	25.80
VII Cuencas Centrales del Norte			5.50	5.50	5.00	27.50	6 764.00	186.01
	San Luis Potosí		5.50	5.50	5.00	27.50	6 764.00	186.01
		Mexquitic de Carmona	5.50	5.50	5.00	27.50	6 764.00	186.01

Cuadro 6.165 Concentrado nacional por cultivo — Año agrícola 2015-2016

Maracuyá

Organismo de cuenca	Entidad federativa	Municipio	Superficie sembrada (ha)	Superficie cosechada (ha)	Rendimiento (t/ha)	Producción (t)	P.M.R. ($/t)	Valor de producción (Miles de $)
Total general			12.00	12.00	12.04	144.43	4 207.42	607.68
V Pacífico Sur			5.00	5.00	7.55	37.75	4 510.99	170.29
	Guerrero		5.00	5.00	7.55	37.75	4 510.99	170.29
		Acapulco de Juárez	5.00	5.00	7.55	37.75	4 510.99	170.29
VIII Lerma-Santiago-Pacífico			7.00	7.00	15.24	106.68	4 100.00	437.39
	Jalisco		7.00	7.00	15.24	106.68	4 100.00	437.39
		Villa Purificación	7.00	7.00	15.24	106.68	4 100.00	437.39

Cuadro 6.166 Concentrado nacional por cultivo — Año agrícola 2015-2016

Maralfafa

Organismo de cuenca	Entidad federativa	Municipio	Superficie sembrada (ha)	Superficie cosechada (ha)	Rendimiento (t/ha)	Producción (t)	P.M.R. ($/t)	Valor de producción (Miles de $)
Total general			264.50	264.50	86.11	22 775.11	494.68	11 266.35
II Noroeste			10.00	10.00	193.40	1 934.00	875.17	1 692.57
	Sonora		10.00	10.00	193.40	1 934.00	875.17	1 692.57
		Magdalena	8.00	8.00	193.00	1 544.00	855.00	1 320.12
		Santa Ana	2.00	2.00	195.00	390.00	955.00	372.45
IX Golfo Norte			8.00	8.00	120.00	960.00	790.00	758.40
	Tamaulipas		8.00	8.00	120.00	960.00	790.00	758.40
		Soto La Marina	8.00	8.00	120.00	960.00	790.00	758.40
VI Río Bravo			189.50	189.50	98.74	18 712.00	417.81	7 818.01
	Chihuahua		67.00	67.00	90.00	6 030.00	382.85	2 308.60
		Allende	54.00	54.00	90.00	4 860.00	360.00	1 749.60
		Jiménez	13.00	13.00	90.00	1 170.00	477.78	559.00
	Nuevo León		80.00	80.00	105.40	8 432.00	300.57	2 534.41
		Agualeguas	80.00	80.00	105.40	8 432.00	300.57	2 534.41
	Tamaulipas		42.50	42.50	100.00	4 250.00	700.00	2 975.00
		Miguel Alemán	42.50	42.50	100.00	4 250.00	700.00	2 975.00
VIII Lerma-Santiago-Pacífico			57.00	57.00	20.51	1 169.11	853.10	997.37
	Jalisco		57.00	57.00	20.51	1 169.11	853.10	997.37
		Autlán de Navarro	6.00	6.00	6.31	37.86	820.00	31.05
		Cocula	2.00	2.00	6.10	12.20	864.53	10.55
		Mascota	40.00	40.00	20.40	816.00	867.72	708.06
		Tamazula de Gordiano	4.00	4.00	70.00	280.00	820.00	229.60
		Tonaya	5.00	5.00	4.61	23.05	785.68	18.11

Cuadro 6.167 Concentrado nacional por cultivo — Año agrícola 2015-2016

Marañón

Organismo de cuenca	Entidad federativa	Municipio	Superficie sembrada (ha)	Superficie cosechada (ha)	Rendimiento (t/ha)	Producción (t)	P.M.R. ($/t)	Valor de producción (Miles de $)
Total general			706.00	706.00	5.09	3 599.01	4 583.64	16 496.57
XII Península de Yucatán			706.00	706.00	5.09	3 599.01	4 583.64	16 496.57
	Campeche		706.00	706.00	5.09	3 599.01	4 583.64	16 496.57
		Campeche	223.00	223.00	7.53	1 679.19	4 599.99	7 724.27
		Champotón	420.00	420.00	3.89	1 633.80	4 329.99	7 074.35
		Hecelchakán	3.00	3.00	5.94	17.82	6 354.09	113.23
		Tenabo	60.00	60.00	4.47	268.20	5 908.72	1 584.72

Cuadro 6.168 Concentrado nacional por cultivo — Año agrícola 2015-2016

Margarita

Organismo de cuenca	Entidad federativa	Municipio	Superficie sembrada (ha)	Superficie cosechada (ha)	Rendimiento (t/ha)	Producción (t)	P.M.R. ($/t)	Valor de producción (Miles de $)
Total general			21.00	21.00	3.29	69.02	88 144.73	6 083.30
V Pacífico Sur			9.00	9.00	4.40	39.60	43 416.49	1 719.29
	Guerrero		9.00	9.00	4.40	39.60	43 416.49	1 719.29
		Tixtla de Guerrero	9.00	9.00	4.40	39.60	43 416.49	1 719.29
XII Península de Yucatán			1.50	1.50	0.08	0.12	796 950.80	95.63
	Yucatán		1.50	1.50	0.08	0.12	796 950.80	95.63
		Halachó	1.50	1.50	0.08	0.12	796 950.80	95.63
XIII Aguas del Valle de México			10.50	10.50	2.79	29.30	145 703.40	4 268.38
	Estado de México		10.50	10.50	2.79	29.30	145 703.40	4 268.38
		Texcoco	10.50	10.50	2.79	29.30	145 703.40	4 268.38

Cuadro 6.169 Concentrado nacional por cultivo — Año agrícola 2015-2016

Mejorana

Organismo de cuenca	Entidad federativa	Municipio	Superficie sembrada (ha)	Superficie cosechada (ha)	Rendimiento (t/ha)	Producción (t)	P.M.R. ($/t)	Valor de producción (Miles de $)
Total general			13.10	13.10	2.80	36.72	14 660.94	538.35
I Península de Baja California			11.10	11.10	2.80	30.72	15 571.96	478.35
	Baja California Sur		11.10	11.10	2.80	30.72	15 571.96	478.35
		La Paz	6.00	6.00	2.50	15.00	13 020.67	195.31
		Los Cabos	5.10	5.10	3.08	15.72	18 006.54	283.04
VII Cuencas Centrales del Norte			2.00	2.00	3.00	6.00	10 000.00	60.00
	San Luis Potosí		2.00	2.00	3.00	6.00	10 000.00	60.00
		Mexquitic de Carmona	2.00	2.00	3.00	6.00	10 000.00	60.00

Cuadro 6.170 Concentrado nacional por cultivo — Año agrícola 2015-2016

Melón — Parte 1

Organismo de cuenca	Entidad federativa	Municipio	Superficie sembrada (ha)	Superficie cosechada (ha)	Rendimiento (t/ha)	Producción (t)	P.M.R. ($/t)	Valor de producción (Miles de $)
Total general			12 410.96	12 242.96	24.28	297 280.24	4 061.68	1 207 458.03
I Península de Baja California			86.00	85.00	24.83	2 110.37	4 606.93	9 722.33
	Baja California		30.31	29.31	20.79	609.41	4 156.89	2 533.25
		Ensenada	15.00	15.00	24.33	365.00	4 340.25	1 584.19
		Mexicali	14.31	14.31	17.08	244.41	3 883.07	949.06
		Tijuana	1.00	0.00	0.00	0.00	0.00	0.00
	Baja California Sur		51.00	51.00	26.83	1 368.19	4 885.68	6 684.54

Cuadro 6.170 Concentrado nacional por cultivo — Año agrícola 2015-2016

Melón — Parte 2

Organismo de cuenca	Entidad federativa	Municipio	Superficie sembrada (ha)	Superficie cosechada (ha)	Rendimiento (t/ha)	Producción (t)	P.M.R. ($/t)	Valor de producción (Miles de $)
		La Paz	44.50	44.50	28.18	1 253.95	4 753.67	5 960.87
		Los Cabos	6.50	6.50	17.58	114.24	6 334.65	723.67
	Sonora		4.69	4.69	28.31	132.77	3 800.11	504.54
		San Luis Río Colorado	4.69	4.69	28.31	132.77	3 800.11	504.54
II Noroeste			1 457.43	1 457.43	30.79	44 879.89	4 251.84	190 822.23
	Sonora		1 457.43	1 457.43	30.79	44 879.89	4 251.84	190 822.23
		Bácum	70.00	70.00	47.50	3 325.00	3 500.00	11 637.50
		Carbó	38.00	38.00	29.79	1 132.00	3 547.81	4 016.12
		Empalme	27.90	27.90	36.00	1 004.40	6 226.75	6 254.15
		Guaymas	46.30	46.30	45.57	2 109.82	6 469.81	13 650.14
		Hermosillo	1 193.23	1 193.23	29.06	34 679.66	4 153.90	144 055.90
		San Miguel de Horcasitas	82.00	82.00	32.06	2 629.01	4 263.36	11 208.42
III Pacífico Norte			90.00	86.00	16.56	1 424.40	3 862.78	5 502.15
	Nayarit		90.00	86.00	16.56	1 424.40	3 862.78	5 502.15
		Acaponeta	12.00	8.00	16.80	134.40	5 000.00	672.00
		Tecuala	78.00	78.00	16.54	1 290.00	3 744.30	4 830.15
IV Balsas			2 536.86	2 536.86	7.61	19 311.82	4 566.45	88 186.37
	Guerrero		27.50	27.50	12.02	330.60	4 055.93	1 340.89
		Alpoyeca	2.00	2.00	12.30	24.60	4 850.00	119.31
		La Unión de Isidoro Montes de Oca	25.50	25.50	12.00	306.00	3 992.09	1 221.58
	Jalisco		107.98	107.98	19.33	2 087.25	6 487.19	13 540.39
		Jilotlán de Los Dolores	107.98	107.98	19.33	2 087.25	6 487.19	13 540.39
	Michoacán de Ocampo		2 378.38	2 378.38	7.03	16 729.66	4 333.94	72 505.28
		Churumuco	40.00	40.00	25.00	1 000.00	5 989.58	5 989.58
		Huetamo	1 950.00	1 950.00	5.75	11 212.50	4 285.40	48 050.04
		La Huacana	175.63	175.63	12.00	2 107.56	5 331.69	11 236.86
		San Lucas	90.75	90.75	8.00	726.00	3 000.00	2 178.00
		Tuzantla	122.00	122.00	13.80	1 683.60	3 000.00	5 050.80
	Oaxaca		8.00	8.00	5.19	41.51	4 993.98	207.30
		Mariscala de Juárez	1.00	1.00	5.00	5.00	5 000.00	25.00
		San Nicolás Hidalgo	3.00	3.00	5.00	15.00	4 900.00	73.50
		Santa Cruz Tacache de Mina	3.00	3.00	5.17	15.51	5 099.94	79.10
		Santiago Tamazola	1.00	1.00	6.00	6.00	4 950.00	29.70
	Puebla		15.00	15.00	8.19	122.80	4 825.00	592.51
		Atlixco	7.00	7.00	7.60	53.20	4 825.19	256.70

Cuadro 6.170 Concentrado nacional por cultivo — Año agrícola 2015-2016

Melón — Parte 3

Organismo de cuenca	Entidad federativa	Municipio	Superficie sembrada (ha)	Superficie cosechada (ha)	Rendimiento (t/ha)	Producción (t)	P.M.R. ($/t)	Valor de producción (Miles de $)
		Huaquechula	8.00	8.00	8.70	69.60	4 824.86	335.81
IX Golfo Norte			164.43	164.43	20.10	3 304.23	3 146.93	10 398.19
	San Luis Potosí		46.00	46.00	30.26	1 392.00	1 652.59	2 300.40
		Ciudad Fernández	12.00	12.00	31.00	372.00	1 925.81	716.40
		Rioverde	12.00	12.00	30.00	360.00	2 200.00	792.00
		San Ciro de Acosta	22.00	22.00	30.00	660.00	1 200.00	792.00
	Tamaulipas		118.43	118.43	16.15	1 912.23	4 234.74	8 097.79
		Aldama	10.00	10.00	25.00	250.00	4 872.00	1 218.00
		González	108.43	108.43	15.33	1 662.23	4 138.89	6 879.79
V Pacífico Sur			209.82	209.82	16.94	3 554.88	4 328.99	15 389.03
	Guerrero		107.49	107.49	16.68	1 792.53	3 717.38	6 663.52
		Copala	7.19	7.19	21.10	151.71	2 635.55	399.84
		Coyuca de Benítez	28.00	28.00	11.31	316.68	4 275.42	1 353.94
		Igualapa	12.00	12.00	19.50	234.00	3 483.85	815.22
		Ometepec	22.00	22.00	20.10	442.20	3 285.91	1 453.03
		Técpan de Galeana	25.80	25.80	19.30	497.94	4 142.55	2 062.74
		Zihuatanejo de Azueta	12.50	12.50	12.00	150.00	3 858.33	578.75
	Oaxaca		102.33	102.33	17.22	1 762.35	4 951.07	8 725.51
		Heroica Ciudad de Ejutla de Crespo	8.60	8.60	17.80	153.08	6 474.52	991.12
		Magdalena Tequisistlán	34.98	34.98	18.80	657.62	5 750.04	3 781.34
		Ocotlán de Morelos	2.85	2.85	17.52	49.92	6 406.25	319.80
		San Blas Atempa	1.58	1.58	11.30	17.85	2 866.67	51.17
		San Juan Bautista Cuicatlán	28.00	28.00	19.25	538.98	4 276.74	2 305.08
		Santa María Mixtequilla	9.93	9.93	11.42	113.40	2 813.93	319.10
		Santa María Zoquitlán	6.50	6.50	18.24	118.56	5 354.50	634.83
		Santo Domingo Tehuantepec	9.89	9.89	11.42	112.94	2 860.55	323.07
VI Río Bravo			1 077.88	1 077.88	30.21	32 559.49	2 926.16	95 274.14
	Chihuahua		975.63	975.63	31.37	30 609.02	2 869.71	87 838.93
		Ahumada	7.00	7.00	28.00	196.00	2 000.00	392.00
		Ascensión	90.00	90.00	14.00	1 260.00	2 874.00	3 621.24
		Janos	140.00	140.00	18.50	2 590.00	2 657.00	6 881.63
		Jiménez	519.00	519.00	37.50	19 462.50	2 873.78	55 930.94
		Julimes	47.98	47.98	31.00	1 487.38	3 500.00	5 205.83

Cuadro 6.170 Concentrado nacional por cultivo — Año agrícola 2015-2016

Melón — Parte 4

Organismo de cuenca	Entidad federativa	Municipio	Superficie sembrada (ha)	Superficie cosechada (ha)	Rendimiento (t/ha)	Producción (t)	P.M.R. ($/t)	Valor de producción (Miles de $)
		Ojinaga	135.00	135.00	33.50	4 522.50	2 600.00	11 758.50
		Saucillo	33.65	33.65	30.45	1 024.64	3 780.73	3 873.89
		Valle de Zaragoza	3.00	3.00	22.00	66.00	2 650.00	174.90
	Coahuila de Zaragoza		102.25	102.25	19.08	1 950.47	3 812.01	7 435.21
		Frontera	15.25	15.25	17.32	264.13	6 500.02	1 716.85
		General Cepeda	35.00	35.00	30.48	1 066.80	3 624.99	3 867.14
		San Buenaventura	2.00	2.00	28.52	57.04	5 000.00	285.20
		Zaragoza	50.00	50.00	11.25	562.50	2 784.04	1 566.02
VII Cuencas Centrales del Norte			5 543.18	5 429.18	29.24	158 756.73	4 187.07	664 725.30
	Coahuila de Zaragoza		3 994.81	3 880.81	28.36	110 047.15	4 245.75	467 232.57
		Matamoros	928.29	928.29	41.05	38 106.30	4 955.64	188 841.13
		Parras	1 000.00	1 000.00	29.66	29 660.00	3 424.71	101 576.90
		San Pedro	308.52	308.52	27.54	8 496.65	4 156.01	35 312.12
		Viesca	1 758.00	1 644.00	20.55	33 784.20	4 188.42	141 502.42
	Durango		1 542.37	1 542.37	31.47	48 544.58	4 053.74	196 786.98
		Mapimí	1 282.35	1 282.35	32.00	41 035.20	4 386.11	179 984.90
		Tlahualilo	260.02	260.02	28.88	7 509.38	2 237.48	16 802.08
	Zacatecas		6.00	6.00	27.50	165.00	4 277.27	705.75
		Fresnillo	6.00	6.00	27.50	165.00	4 277.27	705.75
VIII Lerma-Santiago-Pacífico			1 117.52	1 068.52	27.27	29 140.42	4 009.85	116 848.61
	Colima		627.61	615.61	37.40	23 026.47	3 997.75	92 054.03
		Armería	136.00	136.00	39.50	5 372.00	5 000.00	26 860.00
		Colima	95.00	95.00	50.00	4 750.00	4 052.63	19 249.99
		Ixtlahuacán	210.00	210.00	39.00	8 190.00	3 882.86	31 800.63
		Tecomán	186.61	174.61	27.00	4 714.47	3 000.00	14 143.41
	Guanajuato		92.64	90.64	23.45	2 125.71	3 443.64	7 320.18
		Abasolo	26.03	26.03	24.00	624.72	3 800.01	2 373.94
		Huanímaro	3.63	3.63	23.00	83.49	3 799.86	317.25
		Romita	28.00	26.00	22.35	581.00	2 651.64	1 540.60
		Silao de La Victoria	14.98	14.98	25.00	374.50	3 000.00	1 123.50
		Valle de Santiago	20.00	20.00	23.10	462.00	4 253.01	1 964.89
	Jalisco		160.75	128.75	18.81	2 422.26	4 938.30	11 961.85
		Ameca	2.45	2.45	11.50	28.18	5 325.41	150.07
		Casimiro Castillo	11.00	11.00	11.23	123.51	5 727.92	707.57
		Cocula	4.73	4.73	11.20	52.98	4 821.06	255.42
		San Martín Hidalgo	27.00	27.00	15.10	407.70	4 839.47	1 973.05
		Teuchitlán	3.58	3.58	101.60	363.73	3 712.37	1 350.30

Cuadro 6.170 Concentrado nacional por cultivo — Año agrícola 2015-2016

Melón — Parte 5

Organismo de cuenca	Entidad federativa	Municipio	Superficie sembrada (ha)	Superficie cosechada (ha)	Rendimiento (t/ha)	Producción (t)	P.M.R. ($/t)	Valor de producción (Miles de $)
		Tolimán	70.00	40.00	10.50	420.00	6 388.88	2 683.33
		Tomatlán	32.00	32.00	25.95	830.40	4 887.17	4 058.31
		Tuxcacuesco	9.99	7.99	24.50	195.76	4 003.88	783.80
	Michoacán de Ocampo		180.52	180.52	6.03	1 089.18	4 060.15	4 422.23
		Aguililla	8.00	8.00	10.81	86.48	3 678.54	318.12
		Álvaro Obregón	2.80	2.80	18.60	52.08	4 799.92	249.98
		Coahuayana	62.72	62.72	6.00	376.32	3 294.46	1 239.77
		Pajacuarán	6.00	6.00	2.10	12.60	2 700.00	34.02
		Tumbiscatío	50.00	50.00	7.00	350.00	5 897.17	2 064.01
		Venustiano Carranza	11.00	11.00	4.70	51.70	2 250.10	116.33
		Yurécuaro	40.00	40.00	4.00	160.00	2 500.00	400.00
	Nayarit		45.00	45.00	6.00	270.00	2 200.00	594.00
		Compostela	45.00	45.00	6.00	270.00	2 200.00	594.00
	Zacatecas		11.00	8.00	25.85	206.80	2 400.00	496.32
		Apozol	5.00	2.00	25.70	51.40	2 400.00	123.36
		Jalpa	6.00	6.00	25.90	155.40	2 400.00	372.96
X Golfo Centro			77.56	77.56	20.49	1 589.09	4 686.81	7 447.77
	Oaxaca		67.00	67.00	20.33	1 362.05	4 798.58	6 535.90
		San Antonio Nanahuatípam	15.00	15.00	20.95	314.29	4 643.42	1 459.38
		San Juan de Los Cués	17.00	17.00	20.58	349.80	4 673.50	1 634.79
		Santa María Tecomavaca	19.00	19.00	20.61	391.61	5 119.84	2 004.98
		Teotitlán de Flores Magón	14.00	14.00	19.26	269.57	4 618.95	1 245.13
		Valerio Trujano	2.00	2.00	18.39	36.78	5 209.90	191.62
	Veracruz de Ignacio de la Llave		10.56	10.56	21.50	227.04	4 016.34	911.87
		Tlalixcoyan	10.56	10.56	21.50	227.04	4 016.34	911.87
XI Frontera Sur			35.08	35.08	13.50	473.58	4 508.34	2 135.06
	Chiapas		35.08	35.08	13.50	473.58	4 508.34	2 135.06
		Frontera Comalapa	35.08	35.08	13.50	473.58	4 508.34	2 135.06
XII Península de Yucatán			15.20	15.20	11.54	175.34	5 742.27	1 006.85
	Yucatán		15.20	15.20	11.54	175.34	5 742.27	1 006.85
		Dzidzantún	2.00	2.00	11.50	23.00	8 000.00	184.00
		Dzilam González	2.00	2.00	10.00	20.00	7 000.00	140.00
		Kanasín	3.88	3.88	10.90	42.29	5 216.36	220.60
		Mérida	1.40	1.40	11.00	15.40	5 392.86	83.05
		Oxkutzcab	2.92	2.92	13.92	40.65	4 472.82	181.82
		Umán	2.00	2.00	11.50	23.00	4 755.65	109.38
		Yobaín	1.00	1.00	11.00	11.00	8 000.00	88.00

Cuadro 6.171 Concentrado nacional por cultivo — Año agrícola 2015-2016

Melón amargo

Organismo de cuenca	Entidad federativa	Municipio	Superficie sembrada (ha)	Superficie cosechada (ha)	Rendimiento (t/ha)	Producción (t)	P.M.R. ($/t)	Valor de producción (Miles de $)
Total general			352.80	340.80	24.80	8 454.15	6 516.49	55 091.41
III Pacífico Norte			352.80	340.80	24.80	8 454.15	6 516.49	55 091.41
	Nayarit		33.26	21.26	45.50	967.33	8 521.00	8 242.62
		Santiago Ixcuintla	33.26	21.26	45.50	967.33	8 521.00	8 242.62
	Sinaloa		319.54	319.54	23.42	7 486.82	6 257.50	46 848.79
		Culiacán	319.54	319.54	23.42	7 486.82	6 257.50	46 848.79

Cuadro 6.172 Concentrado nacional por cultivo — Año agrícola 2015-2016

Membrillo — Parte 1

Organismo de cuenca	Entidad federativa	Municipio	Superficie sembrada (ha)	Superficie cosechada (ha)	Rendimiento (t/ha)	Producción (t)	P.M.R. ($/t)	Valor de producción (Miles de $)
Total general			571.75	567.75	7.44	4 223.49	6 334.97	26 755.67
I Península de Baja California			8.00	5.00	2.50	12.50	4 000.00	50.00
	Baja California		8.00	5.00	2.50	12.50	4 000.00	50.00
		Ensenada	3.00	0.00	0.00	0.00	0.00	0.00
		Tecate	5.00	5.00	2.50	12.50	4 000.00	50.00
II Noroeste			23.00	23.00	13.79	317.15	12 459.51	3 951.53
	Sonora		23.00	23.00	13.79	317.15	12 459.51	3 951.53
		Imuris	8.00	8.00	14.35	114.80	12 300.00	1 412.04
		Magdalena	15.00	15.00	13.49	202.35	12 550.00	2 539.49
III Pacífico Norte			182.00	182.00	5.30	965.50	3 601.76	3 477.50
	Durango		181.00	181.00	5.28	955.50	3 560.96	3 402.50
		Durango	16.00	16.00	5.50	88.00	5 000.00	440.00
		Nombre de Dios	125.00	125.00	5.50	687.50	3 000.00	2 062.50
		Poanas	40.00	40.00	4.50	180.00	5 000.00	900.00
	Zacatecas		1.00	1.00	10.00	10.00	7 500.00	75.00
		Chalchihuites	1.00	1.00	10.00	10.00	7 500.00	75.00
IX Golfo Norte			16.00	15.00	8.20	123.00	8 000.00	984.00
	San Luis Potosí		16.00	15.00	8.20	123.00	8 000.00	984.00
		Santa María del Río	16.00	15.00	8.20	123.00	8 000.00	984.00
VI Río Bravo			58.00	58.00	11.87	688.64	3 274.81	2 255.16
	Chihuahua		55.00	55.00	11.19	615.20	2 430.20	1 495.06
		Aldama	20.00	20.00	8.01	160.20	2 800.00	448.56
		Allende	35.00	35.00	13.00	455.00	2 300.00	1 046.50

Cuadro 6.172 Concentrado nacional por cultivo — Año agrícola 2015-2016

Membrillo — Parte 2

Organismo de cuenca	Entidad federativa	Municipio	Superficie sembrada (ha)	Superficie cosechada (ha)	Rendimiento (t/ha)	Producción (t)	P.M.R. ($/t)	Valor de producción (Miles de $)
	Coahuila de Zaragoza		3.00	3.00	24.48	73.44	10 350.00	760.10
		General Cepeda	3.00	3.00	24.48	73.44	10 350.00	760.10
VII Cuencas Centrales del Norte			189.75	189.75	8.49	1 611.21	5 632.57	9 075.27
	Durango		110.00	110.00	6.46	711.00	2 476.79	1 761.00
		Peñón Blanco	100.00	100.00	6.90	690.00	2 400.00	1 656.00
		San Juan del Río	10.00	10.00	2.10	21.00	5 000.00	105.00
	San Luis Potosí		2.00	2.00	5.10	10.20	8 085.88	82.48
		Mexquitic de Carmona	2.00	2.00	5.10	10.20	8 085.88	82.48
	Zacatecas		77.75	77.75	11.45	890.01	8 125.50	7 231.79
		Juan Aldama	4.00	4.00	11.00	44.00	9 500.00	418.00
		Miguel Auza	9.00	9.00	10.00	90.00	8 000.00	720.00
		Pinos	4.00	4.00	7.50	30.00	6 975.00	209.25
		Río Grande	47.76	47.76	12.00	573.12	8 000.00	4 584.96
		Sain Alto	12.99	12.99	11.77	152.89	8 500.00	1 299.58
VIII Lerma-Santiago-Pacífico			95.00	95.00	5.32	505.49	13 773.19	6 962.21
	Aguascalientes		8.00	8.00	5.75	46.00	4 900.00	225.40
		Aguascalientes	8.00	8.00	5.75	46.00	4 900.00	225.40
	Guanajuato		17.00	17.00	3.32	56.50	9 964.60	563.00
		Guanajuato	2.00	2.00	5.00	10.00	7 700.00	77.00
		Purísima del Rincón	15.00	15.00	3.10	46.50	10 451.61	486.00
	Jalisco		65.00	65.00	5.78	375.40	16 121.38	6 051.97
		Chapala	35.00	35.00	1.04	36.40	16 048.21	584.15
		Ixtlahuacán de Los Membrillos	30.00	30.00	11.30	339.00	16 129.26	5 467.82
	Zacatecas		5.00	5.00	5.52	27.59	4 416.17	121.84
		Jerez	3.00	3.00	3.53	10.59	3 800.00	40.24
		Nochistlán de Mejía	2.00	2.00	8.50	17.00	4 800.00	81.60

Cuadro 6.173 Concentrado nacional por cultivo — Año agrícola 2015-2016

Menta

Organismo de cuenca	Entidad federativa	Municipio	Superficie sembrada (ha)	Superficie cosechada (ha)	Rendimiento (t/ha)	Producción (t)	P.M.R. ($/t)	Valor de producción (Miles de $)
Total general			33.25	33.25	6.84	227.38	20 429.63	4 645.29
I Península de Baja California			28.25	28.25	7.28	205.68	20 253.40	4 165.72
	Baja California		14.00	14.00	12.00	168.00	20 000.00	3 360.00
		Ensenada	14.00	14.00	12.00	168.00	20 000.00	3 360.00
	Baja California Sur		14.25	14.25	2.64	37.68	21 383.23	805.72
		La Paz	9.00	9.00	2.00	18.00	13 047.78	234.86
		Los Cabos	5.25	5.25	3.75	19.68	29 007.11	570.86
IV Balsas			5.00	5.00	4.34	21.70	22 100.00	479.57
	Puebla		5.00	5.00	4.34	21.70	22 100.00	479.57
		Huehuetlán El Chico	5.00	5.00	4.34	21.70	22 100.00	479.57

Cuadro 6.174 Concentrado nacional por cultivo — Año agrícola 2015-2016

Moringa

Organismo de cuenca	Entidad federativa	Municipio	Superficie sembrada (ha)	Superficie cosechada (ha)	Rendimiento (t/ha)	Producción (t)	P.M.R. ($/t)	Valor de producción (Miles de $)
Total general			3.00	3.00	9.33	28.00	6 000.00	168.00
IV Balsas			3.00	3.00	9.33	28.00	6 000.00	168.00
	Michoacán de Ocampo		3.00	3.00	9.33	28.00	6 000.00	168.00
		Huetamo	1.00	1.00	5.00	5.00	6 000.00	30.00
		Tuzantla	2.00	2.00	11.50	23.00	6 000.00	138.00

Cuadro 6.175 Concentrado nacional por cultivo — Año agrícola 2015-2016

Nabo — Parte 1

Organismo de cuenca	Entidad federativa	Municipio	Superficie sembrada (ha)	Superficie cosechada (ha)	Rendimiento (t/ha)	Producción (t)	P.M.R. ($/t)	Valor de producción (Miles de $)
Total general			118.45	118.45	17.55	2 078.79	2 704.32	5 621.71
I Península de Baja California			4.00	4.00	15.00	60.00	6 200.00	372.00
	Baja California		4.00	4.00	15.00	60.00	6 200.00	372.00
		Ensenada	4.00	4.00	15.00	60.00	6 200.00	372.00
IV Balsas			64.00	64.00	18.63	1 192.61	2 482.19	2 960.29
	Puebla		64.00	64.00	18.63	1 192.61	2 482.19	2 960.29
		Huitziltepec	7.00	7.00	15.70	109.90	3 000.00	329.70

Cuadro 6.175 Concentrado nacional por cultivo — Año agrícola 2015-2016

Nabo — Parte 2

Organismo de cuenca	Entidad federativa	Municipio	Superficie sembrada (ha)	Superficie cosechada (ha)	Rendimiento (t/ha)	Producción (t)	P.M.R. ($/t)	Valor de producción (Miles de $)
		Quecholac	7.50	7.50	14.50	108.75	2 500.05	271.88
		Tecamachalco	27.00	27.00	15.98	431.50	3 220.88	1 389.81
		Tepeaca	16.50	16.50	27.24	449.46	1 586.68	713.15
		Tochtepec	6.00	6.00	15.50	93.00	2 750.00	255.75
VIII Lerma-Santiago-Pacífico			3.45	3.45	20.40	70.38	4 150.04	292.08
	Michoacán de Ocampo		3.45	3.45	20.40	70.38	4 150.04	292.08
		Maravatío	3.45	3.45	20.40	70.38	4 150.04	292.08
X Golfo Centro			47.00	47.00	16.08	755.80	2 642.68	1 997.34
	Puebla		47.00	47.00	16.08	755.80	2 642.68	1 997.34
		Tlacotepec de Benito Juárez	6.00	6.00	15.60	93.60	2 600.00	243.36
		Yehualtepec	41.00	41.00	16.15	662.20	2 648.72	1 753.98

Cuadro 6.176 Concentrado nacional por cultivo — Año agrícola 2015-2016

Nabo forrajero

Organismo de cuenca	Entidad federativa	Municipio	Superficie sembrada (ha)	Superficie cosechada (ha)	Rendimiento (t/ha)	Producción (t)	P.M.R. ($/t)	Valor de producción (Miles de $)
Total general			731.50	731.50	45.16	33 034.01	862.90	28 504.96
XIII Aguas del Valle de México			731.50	731.50	45.16	33 034.01	862.90	28 504.96
	Hidalgo		731.50	731.50	45.16	33 034.01	862.90	28 504.96
		Ajacuba	148.00	148.00	52.57	7 780.80	963.86	7 499.63
		Atitalaquia	27.00	27.00	15.99	431.80	536.43	231.63
		Atotonilco de Tula	15.00	15.00	9.81	147.10	714.34	105.08
		Chilcuautla	28.00	28.00	61.39	1 719.00	752.67	1 293.84
		Ixmiquilpan	23.50	23.50	4.95	116.25	605.25	70.36
		Mixquiahuala de Juárez	150.00	150.00	137.99	20 697.80	869.79	18 002.83
		Tezontepec de Aldama	256.00	256.00	5.15	1 317.76	614.62	809.92
		Tlahuelilpan	42.00	42.00	10.27	431.40	607.49	262.07
		Tlaxcoapan	42.00	42.00	9.34	392.10	585.56	229.60

Cuadro 6.177 Concentrado nacional por cultivo — Año agrícola 2015-2016

Nanche

Organismo de cuenca	Entidad federativa	Municipio	Superficie sembrada (ha)	Superficie cosechada (ha)	Rendimiento (t/ha)	Producción (t)	P.M.R. ($/t)	Valor de producción (Miles de $)
Total general			243.08	231.08	37.40	8 642.40	2 885.96	24 941.64
IV Balsas			133.72	133.72	60.53	8 093.48	2 848.53	23 054.59
	Guerrero		1.50	1.50	1.20	1.80	3 500.00	6.30
		Pilcaya	1.50	1.50	1.20	1.80	3 500.00	6.30
	Michoacán de Ocampo		99.96	99.96	78.78	7 874.36	2 824.76	22 243.25
		Nuevo Urecho	4.00	4.00	28.59	114.36	6 528.59	746.61
		Taretan	6.00	6.00	11.35	68.10	3 580.76	243.85
		Uruapan	84.96	84.96	90.00	7 646.40	2 759.14	21 097.49
		Ziracuaretiro	5.00	5.00	9.10	45.50	3 413.18	155.30
	Morelos		32.26	32.26	6.74	217.32	3 704.39	805.04
		Amacuzac	1.49	1.49	7.20	10.73	3 454.79	37.07
		Axochiapan	4.00	4.00	8.30	33.20	3 585.24	119.03
		Miacatlán	21.50	21.50	6.30	135.45	3 818.82	517.26
		Puente de Ixtla	5.27	5.27	7.20	37.94	3 470.74	131.68
V Pacífico Sur			18.91	8.91	5.24	46.69	6 748.98	315.11
	Guerrero		18.91	8.91	5.24	46.69	6 748.98	315.11
		Coyuca de Benítez	15.00	5.00	5.13	25.65	6 466.66	165.87
		Técpan de Galeana	3.91	3.91	5.38	21.04	7 093.15	149.24
VIII Lerma-Santiago-Pacífico			1.88	1.88	4.00	7.52	4 875.00	36.66
	Nayarit		1.88	1.88	4.00	7.52	4 875.00	36.66
		Bahía de Banderas	1.88	1.88	4.00	7.52	4 875.00	36.66
XII Península de Yucatán			88.57	86.57	5.71	494.71	3 103.37	1 535.27
	Campeche		80.00	80.00	5.84	466.80	2 736.43	1 277.37
		Campeche	62.00	62.00	7.08	438.96	2 623.58	1 151.65
		Hecelchakán	8.00	8.00	1.78	14.24	4 493.67	63.99
		Tenabo	10.00	10.00	1.36	13.60	4 538.97	61.73
	Yucatán		8.57	6.57	4.25	27.91	9 240.41	257.90
		Akil	2.00	2.00	3.50	7.00	9 354.28	65.48
		Maní	0.54	0.54	4.38	2.37	9 383.96	22.24
		Oxkutzcab	6.03	4.03	4.60	18.54	9 179.07	170.18

Cuadro 6.178 Concentrado nacional por cultivo — Año agrícola 2015-2016

Napa

Organismo de cuenca	Entidad federativa	Municipio	Superficie sembrada (ha)	Superficie cosechada (ha)	Rendimiento (t/ha)	Producción (t)	P.M.R. ($/t)	Valor de producción (Miles de $)
Total general			526.28	301.28	22.47	6 768.55	3 876.17	26 236.06
I Península de Baja California			115.50	93.50	32.38	3 027.39	3 542.55	10 724.68
	Baja California		64.00	61.00	30.49	1 859.89	2 000.00	3 719.78
		Ensenada	63.00	61.00	30.49	1 859.89	2 000.00	3 719.78
		Tijuana	1.00	0.00	0.00	0.00	0.00	0.00
	Baja California Sur		51.50	32.50	35.92	1 167.50	5 999.91	7 004.90
		Comondú	49.00	30.00	37.00	1 110.00	5 945.00	6 598.95
		La Paz	2.50	2.50	23.00	57.50	7 060.00	405.95
III Pacífico Norte			264.28	61.28	8.98	550.41	6 829.54	3 759.02
	Nayarit		61.28	61.28	8.98	550.41	6 829.54	3 759.02
		Santiago Ixcuintla	61.28	61.28	8.98	550.41	6 829.54	3 759.02
	Sinaloa		203.00	0.00	0.00	0.00	0.00	0.00
		Culiacán	203.00	0.00	0.00	0.00	0.00	0.00
IV Balsas			82.00	82.00	22.83	1 872.00	3 253.61	6 090.75
	Puebla		82.00	82.00	22.83	1 872.00	3 253.61	6 090.75
		Acatzingo	14.00	14.00	22.00	308.00	3 342.86	1 029.60
		Cuapiaxtla de Madero	14.00	14.00	23.00	322.00	3 175.00	1 022.35
		Los Reyes de Juárez	17.00	17.00	23.00	391.00	3 252.94	1 271.90
		Palmar de Bravo	10.00	10.00	23.00	230.00	3 180.00	731.40
		Quecholac	16.00	16.00	23.00	368.00	3 300.00	1 214.40
		San Salvador Huixcolotla	11.00	11.00	23.00	253.00	3 245.45	821.10
VIII Lerma-Santiago-Pacífico			64.50	64.50	20.45	1 318.75	4 293.17	5 661.61
	Guanajuato		64.50	64.50	20.45	1 318.75	4 293.17	5 661.61
		Abasolo	18.50	18.50	19.93	368.75	4 607.33	1 698.95
		San José Iturbide	22.00	22.00	21.09	464.00	4 112.33	1 908.12
		San Luis de La Paz	13.00	13.00	19.69	256.00	4 214.53	1 078.92
		Santa Cruz de Juventino Rosas	6.00	6.00	20.00	120.00	4 315.00	517.80
		Valle de Santiago	5.00	5.00	22.00	110.00	4 162.00	457.82

Cuadro 6.179 Concentrado nacional por cultivo — Año agrícola 2015-2016

Naranja — Parte 1

Organismo de cuenca	Entidad federativa	Municipio	Superficie sembrada (ha)	Superficie cosechada (ha)	Rendimiento (t/ha)	Producción (t)	P.M.R. ($/t)	Valor de producción (Miles de $)
Total general			77 108.47	71 023.27	18.22	1 294 281.33	1 842.48	2 384 685.38
I Península de Baja California			660.68	645.68	12.14	7 838.98	3 769.46	29 548.73
	Baja California		213.18	208.18	12.15	2 528.87	3 508.57	8 872.72
		Ensenada	58.50	58.50	4.94	289.24	5 049.79	1 460.60
		Mexicali	147.68	142.68	15.49	2 210.11	3 304.65	7 303.63
		Tecate	5.00	5.00	4.30	21.50	4 300.00	92.45
		Tijuana	2.00	2.00	4.01	8.02	2 000.00	16.04
	Baja California Sur		447.50	437.50	12.14	5 310.11	3 893.71	20 676.01
		Comondú	130.00	120.00	19.18	2 301.60	3 003.18	6 912.12
		La Paz	116.50	116.50	7.20	838.80	4 867.07	4 082.50
		Los Cabos	107.75	107.75	10.02	1 079.66	5 594.97	6 040.67
		Mulegé	93.25	93.25	11.69	1 090.05	3 339.96	3 640.72
II Noroeste			5 793.90	3 876.35	24.88	96 433.16	2 617.23	252 387.79
	Sonora		5 793.90	3 876.35	24.88	96 433.16	2 617.23	252 387.79
		Bácum	1 542.81	398.81	22.00	8 773.82	2 201.17	19 312.67
		Caborca	69.06	69.06	8.00	552.48	3 500.00	1 933.68
		Cajeme	1 262.81	804.81	16.23	13 062.07	2 396.11	31 298.15
		Guaymas	207.92	207.92	11.60	2 411.86	2 370.80	5 718.06
		Hermosillo	2 395.75	2 395.75	29.90	71 632.93	2 710.00	194 125.23
		San Ignacio Río Muerto	315.55	0.00	0.00	0.00	0.00	0.00
III Pacífico Norte			1 274.60	1 264.60	8.46	10 700.87	1 772.13	18 963.32
	Sinaloa		1 274.60	1 264.60	8.46	10 700.87	1 772.13	18 963.32
		Culiacán	559.53	559.53	9.76	5 461.02	1 353.50	7 391.48
		Guasave	224.96	224.96	9.40	2 114.62	2 732.83	5 778.89
		Mazatlán	10.00	0.00	0.00	0.00	0.00	0.00
		Mocorito	431.36	431.36	6.68	2 881.48	1 841.22	5 305.45
		Sinaloa	48.75	48.75	5.00	243.75	2 000.00	487.50
IV Balsas			432.41	421.41	19.71	8 304.67	2 367.30	19 659.68
	Guerrero		63.40	54.40	17.96	976.88	2 262.74	2 210.43
		Alpoyeca	6.00	5.00	16.00	80.00	2 032.13	162.57
		Huamuxtitlán	54.00	46.00	18.83	866.18	2 100.11	1 819.07
		Tlapa de Comonfort	3.40	3.40	9.03	30.70	7 452.44	228.79
	Michoacán de Ocampo		141.16	141.16	16.19	2 285.16	2 631.62	6 013.67
		Apatzingán	6.02	6.02	17.11	103.00	2 065.53	212.75
		Ario	14.00	14.00	12.92	180.88	3 557.16	643.42
		Buenavista	12.44	12.44	5.91	73.52	2 029.92	149.24
		La Huacana	9.09	9.09	8.03	72.99	3 531.58	257.77

Cuadro 6.179 Concentrado nacional por cultivo — Año agrícola 2015-2016

Naranja — Parte 2

Organismo de cuenca	Entidad federativa	Municipio	Superficie sembrada (ha)	Superficie cosechada (ha)	Rendimiento (t/ha)	Producción (t)	P.M.R. ($/t)	Valor de producción (Miles de $)
		Parácuaro	70.61	70.61	17.65	1 246.27	2 003.81	2 497.29
		Tacámbaro	5.00	5.00	6.50	32.50	2 871.69	93.33
		Ziracuaretiro	24.00	24.00	24.00	576.00	3 749.77	2 159.87
	Morelos		155.65	153.65	27.82	4 274.33	2 322.23	9 925.99
		Amacuzac	1.29	1.29	27.00	34.83	2 189.20	76.25
		Jojutla	62.15	62.15	29.00	1 802.35	2 227.95	4 015.55
		Puente de Ixtla	25.07	25.07	27.20	681.90	2 278.08	1 553.42
		Tepalcingo	41.44	39.44	26.80	1 056.99	2 496.49	2 638.77
		Tlaltizapán de Zapata	9.83	9.83	27.12	266.59	2 256.91	601.67
		Tlaquiltenango	15.87	15.87	27.20	431.67	2 410.07	1 040.33
	Puebla		72.20	72.20	10.64	768.30	1 964.84	1 509.59
		Acatlán	4.00	4.00	7.72	30.88	9 100.06	281.01
		Guadalupe	2.00	2.00	7.34	14.68	9 149.86	134.32
		Izúcar de Matamoros	11.00	11.00	9.50	104.50	3 963.64	414.20
		Tlapanalá	55.20	55.20	11.20	618.24	1 099.99	680.06
IX Golfo Norte			37 722.80	34 401.91	22.27	766 242.15	1 698.57	1 301 516.24
	San Luis Potosí		7 026.03	6 544.03	18.84	123 280.69	3 044.12	375 281.74
		Aquismón	71.00	71.00	11.74	833.54	964.46	803.92
		Axtla de Terrazas	231.00	231.00	13.95	3 222.45	1 174.24	3 783.93
		Ciudad Fernández	3 679.28	3 217.28	22.50	72 388.80	3 566.20	258 152.94
		Ciudad Valles	296.54	279.54	17.20	4 808.09	953.70	4 585.47
		Lagunillas	610.00	610.00	20.00	12 200.00	4 014.75	48 979.95
		Rioverde	582.47	582.47	20.48	11 928.99	3 360.07	40 082.23
		San Ciro de Acosta	3.50	3.50	21.01	73.53	5 800.35	426.50
		San Nicolás Tolentino	5.00	5.00	27.50	137.50	5 454.55	750.00
		San Vicente Tancuayalab	200.00	200.00	16.45	3 290.00	1 000.00	3 290.00
		Tamazunchale	26.00	26.00	14.15	367.90	1 178.04	433.40
		Tampamolón Corona	198.00	195.00	11.80	2 301.00	991.84	2 282.22
		Tamuín	1 080.24	1 080.24	10.39	11 222.35	1 000.00	11 222.35
		Tanquián de Escobedo	43.00	43.00	11.78	506.54	965.04	488.83
	Tamaulipas		27 660.78	24 845.89	23.76	590 287.63	1 455.85	859 369.82
		Abasolo	147.00	131.25	23.00	3 018.75	1 494.20	4 510.62
		Aldama	5.00	0.00	0.00	0.00	0.00	0.00
		Antiguo Morelos	65.00	65.00	23.80	1 547.00	1 500.00	2 320.50
		Casas	20.41	20.41	23.00	469.43	1 729.69	811.97

Naranja Parte 3

Organismo de cuenca	Entidad federativa	Municipio	Superficie sembrada (ha)	Superficie cosechada (ha)	Rendimiento (t/ha)	Producción (t)	P.M.R. ($/t)	Valor de producción (Miles de $)
		El Mante	184.88	184.88	21.16	3 912.06	1 350.00	5 281.29
		González	449.64	449.64	21.43	9 635.79	2 022.47	19 488.09
		Güémez	6 010.20	5 975.20	23.25	138 923.40	1 414.19	196 464.08
		Hidalgo	5 652.43	5 029.60	22.52	113 266.59	1 066.25	120 770.50
		Llera	3 716.40	2 975.43	24.96	74 266.73	2 041.11	151 586.57
		Mainero	72.20	72.20	22.86	1 650.49	1 113.46	1 837.76
		Nuevo Morelos	5.00	5.00	22.90	114.50	2 200.00	251.90
		Padilla	8 693.21	7 567.27	24.90	188 425.02	1 469.97	276 979.13
		San Carlos	132.74	96.79	23.85	2 308.44	1 395.26	3 220.88
		Soto La Marina	134.04	134.04	23.46	3 144.58	1 675.85	5 269.84
		Victoria	2 031.02	1 862.63	23.14	43 101.26	1 370.46	59 068.55
		Villagrán	195.96	130.90	22.69	2 970.12	1 113.34	3 306.75
		Xicoténcatl	145.65	145.65	24.26	3 533.47	2 321.06	8 201.39
	Veracruz de Ignacio de la Llave		3 035.99	3 011.99	17.49	52 673.83	1 269.41	66 864.68
		El Higo	12.00	12.00	14.50	174.00	1 200.00	208.80
		Pánuco	3 023.99	2 999.99	17.50	52 499.83	1 269.64	66 655.88
V Pacífico Sur			189.75	164.25	8.71	1 431.11	3 991.99	5 712.97
	Guerrero		174.50	149.00	8.95	1 333.05	4 059.93	5 412.09
		Chilpancingo de Los Bravo	9.00	9.00	5.05	45.45	3 490.65	158.65
		Quechultenango	8.00	7.00	5.80	40.60	3 500.00	142.10
		San Luis Acatlán	103.00	83.00	10.00	830.00	4 007.23	3 326.00
		Tixtla de Guerrero	3.50	0.00	0.00	0.00	0.00	0.00
		Tlacoachistlahuaca	51.00	50.00	8.34	417.00	4 281.39	1 785.34
	Oaxaca		15.25	15.25	6.43	98.06	3 068.33	300.88
		Putla Villa de Guerrero	15.25	15.25	6.43	98.06	3 068.33	300.88
VI Río Bravo			20 367.23	20 056.23	13.39	268 610.34	1 820.26	488 942.00
	Nuevo León		20 343.23	20 032.23	13.38	268 056.34	1 815.49	486 652.79
		Allende	400.00	400.00	14.68	5 872.00	1 717.54	10 085.39
		Cadereyta Jiménez	3 941.23	3 922.23	10.21	40 045.97	1 509.35	60 443.38
		General Terán	6 333.00	6 121.00	13.79	84 408.59	2 211.26	186 649.35
		Hualahuises	1 643.00	1 573.00	15.26	24 003.98	1 682.98	40 398.22
		Linares	2 526.00	2 516.00	18.05	45 413.80	1 800.95	81 787.98
		Los Ramones	100.00	100.00	14.60	1 460.00	1 761.30	2 571.50
		Montemorelos	5 400.00	5 400.00	12.38	66 852.00	1 566.40	104 716.97
	Tamaulipas		24.00	24.00	23.08	554.00	4 132.15	2 289.21

Cuadro 6.179 Concentrado nacional por cultivo — Año agrícola 2015-2016

Naranja — Parte 4

Organismo de cuenca	Entidad federativa	Municipio	Superficie sembrada (ha)	Superficie cosechada (ha)	Rendimiento (t/ha)	Producción (t)	P.M.R. ($/t)	Valor de producción (Miles de $)
		Camargo	8.00	8.00	24.00	192.00	900.00	172.80
		Reynosa	5.00	5.00	16.00	80.00	1 515.00	121.20
		Río Bravo	10.00	10.00	26.00	260.00	7 500.00	1 950.00
		Valle Hermoso	1.00	1.00	22.00	22.00	2 055.00	45.21
VII Cuencas Centrales del Norte			6.00	6.00	1.50	9.00	4 500.00	40.50
	Durango		6.00	6.00	1.50	9.00	4 500.00	40.50
		San Juan del Río	6.00	6.00	1.50	9.00	4 500.00	40.50
VIII Lerma-Santiago-Pacífico			543.48	523.48	18.56	9 715.77	3 373.37	32 774.88
	Aguascalientes		2.00	2.00	7.00	14.00	2 200.00	30.80
		Calvillo	2.00	2.00	7.00	14.00	2 200.00	30.80
	Colima		255.10	235.10	14.49	3 407.07	3 164.67	10 782.24
		Colima	32.00	32.00	18.00	576.00	3 294.44	1 897.60
		Comala	5.00	5.00	10.48	52.40	2 792.94	146.35
		Coquimatlán	55.67	55.67	15.00	835.05	3 440.00	2 872.57
		Cuauhtémoc	6.00	1.00	10.00	10.00	3 020.00	30.20
		Ixtlahuacán	38.98	23.98	11.10	266.18	2 500.00	665.45
		Manzanillo	2.94	2.94	16.00	47.04	1 537.84	72.34
		Tecomán	34.51	34.51	14.50	500.40	2 465.49	1 233.73
		Villa de Álvarez	80.00	80.00	14.00	1 120.00	3 450.00	3 864.00
	Jalisco		254.18	254.18	23.46	5 962.58	3 537.73	21 093.98
		Ameca	2.00	2.00	101.00	202.00	4 998.61	1 009.72
		Autlán de Navarro	60.93	60.93	1.33	81.04	4 225.94	342.47
		Casimiro Castillo	40.00	40.00	14.15	566.00	3 158.75	1 787.85
		La Huerta	70.00	70.00	35.65	2 495.50	3 538.15	8 829.45
		Mascota	3.00	3.00	11.80	35.40	3 350.00	118.59
		Tamazula de Gordiano	40.00	40.00	42.30	1 692.00	3 658.24	6 189.74
		Tecalitlán	1.00	1.00	22.00	22.00	3 000.00	66.00
		Tonila	4.00	4.00	17.00	68.00	2 431.18	165.32
		Tuxpan	4.00	4.00	45.00	180.00	2 685.11	483.32
		Villa Purificación	27.00	27.00	21.61	583.47	3 356.51	1 958.42
		Zacoalco de Torres	2.25	2.25	16.52	37.17	3 849.88	143.10
	Michoacán de Ocampo		2.37	2.37	20.00	47.40	2 361.39	111.93
		Villamar	2.37	2.37	20.00	47.40	2 361.39	111.93
	Nayarit		29.83	29.83	9.54	284.72	2 654.99	755.93
		Ahuacatlán	6.00	6.00	10.00	60.00	1 900.00	114.00
		Amatlán de Cañas	5.00	5.00	10.50	52.50	2 000.00	105.00
		Ixtlán del Río	2.00	2.00	11.50	23.00	2 000.00	46.00

Naranja Parte 5

Organismo de cuenca	Entidad federativa	Municipio	Superficie sembrada (ha)	Superficie cosechada (ha)	Rendimiento (t/ha)	Producción (t)	P.M.R. ($/t)	Valor de producción (Miles de $)
		San Blas	7.33	7.33	8.33	61.06	3 288.73	200.81
		Tepic	9.50	9.50	9.28	88.16	3 290.83	290.12
X Golfo Centro			62.33	62.33	26.46	1 649.35	2 438.77	4 022.39
	Veracruz de Ignacio de la Llave		62.33	62.33	26.46	1 649.35	2 438.77	4 022.39
		Manlio Fabio Altamirano	53.36	53.36	26.50	1 414.04	2 441.07	3 451.77
		Soledad de Doblado	3.00	3.00	25.70	77.10	2 425.03	186.97
		Veracruz	5.97	5.97	26.50	158.21	2 424.94	383.65
XI Frontera Sur			55.00	55.00	14.95	822.25	2 366.66	1 945.99
	Tabasco		55.00	55.00	14.95	822.25	2 366.66	1 945.99
		Huimanguillo	55.00	55.00	14.95	822.25	2 366.66	1 945.99
XII Península de Yucatán			10 000.29	9 546.03	12.84	122 523.68	1 870.42	229 170.89
	Campeche		1 522.50	1 492.50	11.45	17 087.20	2 599.11	44 411.59
		Calkiní	68.00	68.00	11.59	788.12	2 347.21	1 849.88
		Campeche	1 096.00	1 075.00	11.20	12 040.00	2 528.57	30 443.98
		Champotón	38.00	35.00	17.09	598.15	3 000.00	1 794.45
		Escárcega	71.00	65.00	13.00	845.00	3 950.34	3 338.04
		Hecelchakán	104.50	104.50	11.85	1 238.33	2 317.95	2 870.39
		Tenabo	145.00	145.00	10.88	1 577.60	2 608.30	4 114.85
	Quintana Roo		492.00	492.00	17.92	8 816.80	2 883.37	25 422.09
		Felipe Carrillo Puerto	92.00	92.00	9.40	864.80	2 508.48	2 169.33
		José María Morelos	400.00	400.00	19.88	7 952.00	2 924.14	23 252.76
	Yucatán		7 985.79	7 561.53	12.78	96 619.68	1 649.12	159 337.21
		Abalá	10.50	10.50	8.00	84.00	1 426.79	119.85
		Akil	1 776.16	1 748.16	13.99	24 456.76	1 578.57	38 606.71
		Bokobá	3.00	0.00	0.00	0.00	0.00	0.00
		Calotmul	0.50	0.50	8.24	4.12	3 706.31	15.27
		Chapab	202.00	200.00	10.41	2 082.00	1 614.16	3 360.68
		Chocholá	43.30	43.30	8.50	368.05	1 523.38	560.68
		Dzán	1 468.21	1 431.21	14.09	20 165.75	1 726.17	34 809.51
		Dzidzantún	30.00	30.00	12.57	377.10	3 127.31	1 179.31
		Espita	35.00	35.00	5.00	175.00	1 492.86	261.25
		Halachó	100.00	100.00	7.68	768.00	1 668.72	1 281.58
		Hunucmá	149.29	146.53	8.68	1 271.88	1 747.15	2 222.17
		Kinchil	188.38	187.38	7.79	1 459.69	2 093.89	3 056.43
		Mama	2.00	2.00	10.30	20.60	2 605.83	53.68

Cuadro 6.179 Concentrado nacional por cultivo — Año agrícola 2015-2016

Naranja — Parte 6

Organismo de cuenca	Entidad federativa	Municipio	Superficie sembrada (ha)	Superficie cosechada (ha)	Rendimiento (t/ha)	Producción (t)	P.M.R. ($/t)	Valor de producción (Miles de $)
		Maní	710.75	680.25	13.09	8 904.47	1 687.74	15 028.43
		Maxcanú	20.00	20.00	7.43	148.60	1 350.54	200.69
		Mérida	6.00	6.00	7.00	42.00	1 370.00	57.54
		Muna	126.41	126.41	14.88	1 880.98	1 912.39	3 597.17
		Opichén	7.00	7.00	6.50	45.50	1 400.00	63.70
		Oxkutzcab	870.16	811.16	13.09	10 618.08	1 602.00	17 010.17
		Peto	82.00	82.00	14.00	1 148.00	2 047.21	2 350.20
		Sacalum	391.84	365.84	11.98	4 382.76	1 613.14	7 070.01
		Samahil	596.50	595.50	11.00	6 550.50	1 421.31	9 310.29
		Santa Elena	23.12	13.12	15.99	209.79	1 599.98	335.66
		Seyé	1.00	0.00	0.00	0.00	0.00	0.00
		Sinanché	4.00	4.00	10.00	40.00	1 900.00	76.00
		Tekax	364.39	149.39	11.94	1 783.72	1 576.19	2 811.49
		Telchac Pueblo	20.00	20.00	4.50	90.00	1 600.00	144.00
		Temax	9.00	9.00	12.22	109.98	2 873.61	316.04
		Temozón	5.00	5.00	9.62	48.10	3 474.22	167.11
		Ticul	659.11	651.11	13.49	8 783.47	1 613.04	14 168.09
		Tizimín	5.00	5.00	11.51	57.55	3 225.54	185.63
		Umán	60.42	60.42	8.10	489.40	1 501.92	735.04
		Valladolid	0.50	0.50	7.00	3.50	2 368.57	8.29
		Yaxcabá	15.25	15.25	3.30	50.33	3 467.91	174.54

Cuadro 6.180 Concentrado nacional por cultivo — Año agrícola 2015-2016

Nardo

Organismo de cuenca	Entidad federativa	Municipio	Superficie sembrada (ha)	Superficie cosechada (ha)	Rendimiento (t/ha)	Producción (t)	P.M.R. ($/t)	Valor de producción (Miles de $)
Total general			9.00	9.00	20.30	182.70	1 500.64	274.17
IV Balsas			9.00	9.00	20.30	182.70	1 500.64	274.17
	Puebla		9.00	9.00	20.30	182.70	1 500.64	274.17
		Huaquechula	9.00	9.00	20.30	182.70	1 500.64	274.17

Cuadro 6.181 Concentrado nacional por cultivo — Año agrícola 2015-2016

Nardo (Gruesa)

Organismo de cuenca	Entidad federativa	Municipio	Superficie sembrada (ha)	Superficie cosechada (ha)	Rendimiento (t/ha)	Producción (t)	P.M.R. ($/t)	Valor de producción (Miles de $)
Total general			226.36	226.36	12.80	2 897.90	10 732.48	31 101.65
IV Balsas			191.90	191.90	14.28	2 741.10	10 636.18	29 154.84
	Estado de México		44.00	44.00	17.69	778.56	6 875.18	5 352.74
		Malinalco	30.00	30.00	18.00	540.00	7 286.69	3 934.81
		Tonatico	14.00	14.00	17.04	238.56	5 943.70	1 417.93
	Guerrero		4.40	4.40	8.86	38.98	10 831.45	422.21
		Pilcaya	4.40	4.40	8.86	38.98	10 831.45	422.21
	Morelos		143.50	143.50	13.40	1 923.56	12 154.49	23 379.89
		Amacuzac	3.80	3.80	16.01	60.84	11 190.99	680.86
		Axochiapan	12.00	12.00	16.62	199.44	17 649.92	3 520.10
		Ayala	10.80	10.80	16.00	172.80	14 200.81	2 453.90
		Mazatepec	13.00	13.00	15.82	205.64	9 787.88	2 012.78
		Miacatlán	1.00	1.00	16.02	16.02	10 533.08	168.74
		Puente de Ixtla	5.00	5.00	17.82	89.10	13 718.52	1 222.32
		Tepalcingo	94.50	94.50	11.77	1 112.27	11 264.27	12 528.91
		Tlaltizapán de Zapata	3.10	3.10	18.67	57.89	11 755.40	680.52
		Zacatepec	0.30	0.30	31.87	9.56	11 690.38	111.76
V Pacífico Sur			34.46	34.46	4.55	156.80	12 415.88	1 946.81
	Oaxaca		34.46	34.46	4.55	156.80	12 415.88	1 946.81
		San Blas Atempa	17.57	17.57	4.57	80.29	12 275.13	985.57
		Santo Domingo Tehuantepec	16.89	16.89	4.53	76.51	12 563.59	961.24

Cuadro 6.182 Concentrado nacional por cultivo — Año agrícola 2015-2016

Níspero

Organismo de cuenca	Entidad federativa	Municipio	Superficie sembrada (ha)	Superficie cosechada (ha)	Rendimiento (t/ha)	Producción (t)	P.M.R. ($/t)	Valor de producción (Miles de $)
Total general			5.00	5.00	8.25	41.25	3 660.00	150.98
IV Balsas			5.00	5.00	8.25	41.25	3 660.00	150.98
	Estado de México		5.00	5.00	8.25	41.25	3 660.00	150.98
		Malinalco	5.00	5.00	8.25	41.25	3 660.00	150.98

Cuadro 6.183 Concentrado nacional por cultivo — Año agrícola 2015-2016

Noche buena

Organismo de cuenca	Entidad federativa	Municipio	Superficie sembrada (ha)	Superficie cosechada (ha)	Rendimiento (t/ha)	Producción (t)	P.M.R. ($/t)	Valor de producción (Miles de $)
Total general			124.82	124.82	69.31	8 651.25	20 193.82	174 701.79
IV Balsas			89.95	89.95	700.50	63 010.00	1 743.01	109 827.01
	Morelos		50.95	50.95	88.83	4 525.75	18 484.89	83 658.00
		Cuautla	14.85	14.85	79.27	1 177.16	17 126.66	20 160.82
		Tepoztlán	15.60	15.60	92.33	1 440.35	19 999.97	28 806.96
		Yautepec	20.00	20.00	93.08	1 861.60	18 000.00	33 508.80
		Zacatepec	0.50	0.50	93.28	46.64	25 330.62	1 181.42
	Puebla		39.00	39.00	45.75	1 784.25	14 666.67	26 169.01
		Atlixco	39.00	39.00	45.75	1 784.25	14 666.67	26 169.01
V Pacífico Sur			0.40	0.40	49.50	19.80	24 300.00	481.14
	Oaxaca		0.40	0.40	49.50	19.80	24 300.00	481.14
		Tlalixtac de Cabrera	0.40	0.40	49.50	19.80	24 300.00	481.14
VIII Lerma-Santiago-Pacífico			25.20	25.20	46.22	1 164.74	26 712.99	31 113.69
	Estado de México		10.20	10.20	97.22	991.64	29 480.12	29 233.67
		Atlacomulco	10.20	10.20	97.22	991.64	29 480.12	29 233.67
	Jalisco		15.00	15.00	11.54	173.10	10 860.89	1 880.02
		San Pedro Tlaquepaque	3.00	3.00	10.50	31.50	12 333.33	388.50
		Tlajomulco de Zúñiga	12.00	12.00	11.80	141.60	10 533.33	1 491.52
X Golfo Centro			0.37	0.37	75.00	27.75	18 666.67	518.00
	Puebla		0.37	0.37	75.00	27.75	18 666.67	518.00
		Hueytamalco	0.37	0.37	75.00	27.75	18 666.67	518.00
XIII Aguas del Valle de México			8.90	8.90	126.85	1 128.96	29 019.58	32 761.95
	Ciudad de México		3.90	3.90	179.18	698.81	28 826.46	20 144.22
		Tláhuac	3.90	3.90	179.18	698.81	28 826.46	20 144.22
	Estado de México		5.00	5.00	86.03	430.15	29 333.33	12 617.73
		Texcoco	5.00	5.00	86.03	430.15	29 333.33	12 617.73

Cuadro 6.184 Concentrado nacional por cultivo — Año agrícola 2015-2016

Noni

Organismo de cuenca	Entidad federativa	Municipio	Superficie sembrada (ha)	Superficie cosechada (ha)	Rendimiento (t/ha)	Producción (t)	P.M.R. ($/t)	Valor de producción (Miles de $)
Total general			56.17	56.17	7.49	420.58	4 394.79	1 848.36
V Pacífico Sur			18.00	18.00	8.53	153.54	6 026.12	925.25
	Guerrero		18.00	18.00	8.53	153.54	6 026.12	925.25
		Técpan de Galeana	18.00	18.00	8.53	153.54	6 026.12	925.25
VIII Lerma-Santiago-Pacífico			38.17	38.17	6.97	266.04	3 469.82	923.11
	Nayarit		38.17	38.17	6.97	266.04	3 469.82	923.11
		Bahía de Banderas	1.88	1.88	8.00	15.04	3 088.43	46.45
		Compostela	23.00	23.00	8.00	184.00	3 536.20	650.66
		San Blas	13.29	13.29	5.12	68.00	3 323.53	226.00

Cuadro 6.185 Concentrado nacional por cultivo — Año agrícola 2015-2016

Nopal forrajero

Organismo de cuenca	Entidad federativa	Municipio	Superficie sembrada (ha)	Superficie cosechada (ha)	Rendimiento (t/ha)	Producción (t)	P.M.R. ($/t)	Valor de producción (Miles de $)
Total general			14.00	14.00	9.20	128.80	360.00	46.37
VIII Lerma-Santiago-Pacífico			14.00	14.00	9.20	128.80	360.00	46.37
	Zacatecas		14.00	14.00	9.20	128.80	360.00	46.37
		Villanueva	14.00	14.00	9.20	128.80	360.00	46.37

Cuadro 6.186 Concentrado nacional por cultivo — Año agrícola 2015-2016

Nopalitos

Parte 1

Organismo de cuenca	Entidad federativa	Municipio	Superficie sembrada (ha)	Superficie cosechada (ha)	Rendimiento (t/ha)	Producción (t)	P.M.R. ($/t)	Valor de producción (Miles de $)
Total general			3 042.59	2 667.21	51.47	137 287.36	1 975.38	271 195.13
I Península de Baja California			610.00	600.45	37.55	22 545.65	2 413.33	54 410.04
	Baja California		577.50	567.95	39.24	22 285.65	2 366.18	52 731.77
		Ensenada	561.50	551.95	39.88	22 012.65	2 359.65	51 942.17
		Tecate	7.00	7.00	21.00	147.00	2 800.00	411.60
		Tijuana	9.00	9.00	14.00	126.00	3 000.00	378.00
	Baja California Sur		32.50	32.50	8.00	260.00	6 454.88	1 678.27
		La Paz	32.50	32.50	8.00	260.00	6 454.88	1 678.27
II Noroeste			127.67	74.34	22.95	1 706.32	3 910.63	6 672.79
	Sonora		127.67	74.34	22.95	1 706.32	3 910.63	6 672.79
		Bácum	10.81	3.81	25.00	95.25	2 400.21	228.62

Cuadro 6.186 Concentrado nacional por cultivo — Año agrícola 2015-2016

Nopalitos — Parte 2

Organismo de cuenca	Entidad federativa	Municipio	Superficie sembrada (ha)	Superficie cosechada (ha)	Rendimiento (t/ha)	Producción (t)	P.M.R. ($/t)	Valor de producción (Miles de $)
		Cajeme	55.53	21.53	30.37	653.87	2 282.55	1 492.49
		Carbó	1.00	1.00	15.00	15.00	5 000.00	75.00
		Empalme	0.10	0.10	15.00	1.50	5 000.00	7.50
		Guaymas	1.90	1.90	15.00	28.50	5 880.00	167.58
		Hermosillo	35.00	35.00	15.00	525.00	5 085.01	2 669.63
		Imuris	3.00	3.00	42.00	126.00	5 000.00	630.00
		La Colorada	2.00	0.00	0.00	0.00	0.00	0.00
		Magdalena	4.00	4.00	43.00	172.00	5 500.00	946.00
		San Ignacio Río Muerto	8.33	0.00	0.00	0.00	0.00	0.00
		San Miguel de Horcasitas	3.00	3.00	15.00	45.00	5 025.11	226.13
		Santa Ana	3.00	1.00	44.20	44.20	5 200.00	229.84
III Pacífico Norte			10.50	10.50	5.60	58.85	3 689.72	217.14
	Durango		2.00	2.00	10.50	21.00	5 100.00	107.10
		Nombre de Dios	2.00	2.00	10.50	21.00	5 100.00	107.10
	Sinaloa		8.50	8.50	4.45	37.85	2 907.27	110.04
		Elota	3.00	3.00	4.00	12.00	4 000.00	48.00
		Mazatlán	5.50	5.50	4.70	25.85	2 400.00	62.04
IV Balsas			318.90	316.40	12.92	4 089.10	3 570.83	14 601.49
	Estado de México		17.00	17.00	28.00	476.00	1 800.00	856.80
		Amanalco	17.00	17.00	28.00	476.00	1 800.00	856.80
	Michoacán de Ocampo		241.50	241.00	7.43	1 790.34	3 964.13	7 097.14
		Lázaro Cárdenas	6.50	6.00	98.39	590.34	6 718.30	3 966.08
		Taretan	19.00	19.00	12.00	228.00	3 292.63	750.72
		Uruapan	35.00	35.00	4.50	157.50	3 282.79	517.04
		Ziracuaretiro	181.00	181.00	4.50	814.50	2 287.66	1 863.30
	Morelos		8.00	8.00	15.00	120.00	2 119.33	254.32
		Amacuzac	8.00	8.00	15.00	120.00	2 119.33	254.32
	Oaxaca		26.40	26.40	22.45	592.76	5 156.89	3 056.80
		Guadalupe de Ramírez	1.00	1.00	22.70	22.70	5 278.85	119.83
		Mariscala de Juárez	4.40	4.40	21.70	95.48	5 126.73	489.50
		San Sebastián Tecomaxtlahuaca	14.00	14.00	22.54	315.56	5 146.44	1 624.01
		Santiago Tamazola	1.00	1.00	21.50	21.50	5 226.98	112.38
		Santo Domingo Tonalá	6.00	6.00	22.92	137.52	5 170.74	711.08

Cuadro 6.186 Concentrado nacional por cultivo — Año agrícola 2015-2016

Nopalitos — Parte 3

Organismo de cuenca	Entidad federativa	Municipio	Superficie sembrada (ha)	Superficie cosechada (ha)	Rendimiento (t/ha)	Producción (t)	P.M.R. ($/t)	Valor de producción (Miles de $)
	Puebla		26.00	24.00	46.25	1 110.00	3 005.79	3 336.43
		Atlixco	22.00	20.00	41.50	830.00	3 081.00	2 557.23
		Cuapiaxtla de Madero	4.00	4.00	70.00	280.00	2 782.86	779.20
IX Golfo Norte			76.60	76.60	10.69	819.14	3 837.16	3 143.17
	Hidalgo		14.10	14.10	2.21	31.18	3 024.37	94.30
		Atotonilco El Grande	3.50	3.50	1.52	5.32	3 949.25	21.01
		Cuautepec de Hinojosa	10.00	10.00	2.40	24.00	2 767.92	66.43
		Huichapan	0.60	0.60	3.10	1.86	3 688.17	6.86
	Querétaro de Arteaga		14.00	14.00	17.50	244.96	4 228.04	1 035.70
		Cadereyta de Montes	10.00	10.00	17.30	173.00	4 208.27	728.03
		Tolimán	4.00	4.00	17.99	71.96	4 275.57	307.67
	San Luis Potosí		4.50	4.50	25.87	116.40	2 011.77	234.17
		Armadillo de Los Infante	0.50	0.50	26.08	13.04	2 059.82	26.86
		Santa María del Río	4.00	4.00	25.84	103.36	2 005.71	207.31
	Tamaulipas		44.00	44.00	9.70	426.60	4 170.18	1 779.00
		Güémez	12.00	12.00	8.75	105.00	5 057.14	531.00
		Tula	20.00	20.00	6.00	120.00	2 000.00	240.00
		Victoria	12.00	12.00	16.80	201.60	5 000.00	1 008.00
V Pacífico Sur			38.00	38.00	4.76	180.88	3 819.00	690.78
	Oaxaca		38.00	38.00	4.76	180.88	3 819.00	690.78
		Ayoquezco de Aldama	38.00	38.00	4.76	180.88	3 819.00	690.78
VI Río Bravo			11.00	6.00	15.80	94.80	1 707.38	161.86
	Nuevo León		2.00	2.00	2.40	4.80	4 535.42	21.77
		Cadereyta Jiménez	2.00	2.00	2.40	4.80	4 535.42	21.77
	Tamaulipas		9.00	4.00	22.50	90.00	1 556.56	140.09
		Gustavo Díaz Ordaz	2.00	0.00	0.00	0.00	0.00	0.00
		Matamoros	3.00	0.00	0.00	0.00	0.00	0.00
		Río Bravo	2.00	2.00	15.00	30.00	3 203.00	96.09
		Valle Hermoso	2.00	2.00	30.00	60.00	733.33	44.00
VII Cuencas Centrales del Norte			102.00	102.00	37.62	3 836.75	3 777.91	14 494.90
	Durango		42.00	42.00	52.62	2 210.15	4 863.19	10 748.38
		General Simón Bolívar	4.00	4.00	51.30	205.20	5 000.00	1 026.00
		Gómez Palacio	15.00	15.00	53.47	802.05	4 623.00	3 707.88

Cuadro 6.186 Concentrado nacional por cultivo — Año agrícola 2015-2016

Nopalitos — Parte 4

Organismo de cuenca	Entidad federativa	Municipio	Superficie sembrada (ha)	Superficie cosechada (ha)	Rendimiento (t/ha)	Producción (t)	P.M.R. ($/t)	Valor de producción (Miles de $)
		Lerdo	23.00	23.00	52.30	1 202.90	5 000.00	6 014.50
	San Luis Potosí		53.00	53.00	26.73	1 416.60	2 039.40	2 889.02
		Mexquitic de Carmona	10.00	10.00	25.93	259.30	2 028.54	526.00
		San Luis Potosí	15.00	15.00	27.75	416.25	2 074.57	863.54
		Soledad de Graciano Sánchez	5.00	5.00	26.00	130.00	2 072.62	269.44
		Villa de Arista	16.50	16.50	27.03	446.00	2 023.95	902.68
		Villa de Arriaga	4.00	4.00	25.70	102.80	1 979.77	203.52
		Villa de Reyes	2.50	2.50	24.90	62.25	1 989.40	123.84
	Zacatecas		7.00	7.00	30.00	210.00	4 083.33	857.50
		Morelos	7.00	7.00	30.00	210.00	4 083.33	857.50
VIII Lerma-Santiago-Pacífico			1 145.92	840.92	40.29	33 876.79	2 611.87	88 481.70
	Aguascalientes		174.00	174.00	47.62	8 286.18	1 415.88	11 732.20
		Aguascalientes	12.00	12.00	36.17	434.04	2 770.62	1 202.56
		Calvillo	162.00	162.00	48.47	7 852.14	1 340.99	10 529.64
	Colima		2.50	2.50	19.00	47.50	2 942.11	139.75
		Cuauhtémoc	2.50	2.50	19.00	47.50	2 942.11	139.75
	Guanajuato		176.80	173.80	21.58	3 750.53	3 613.28	13 551.70
		León	4.00	4.00	13.00	52.00	3 115.38	162.00
		Pénjamo	26.72	26.72	21.00	561.12	3 510.39	1 969.75
		Salamanca	131.33	131.33	22.00	2 889.26	3 641.74	10 521.93
		Silao de La Victoria	5.85	2.85	9.00	25.65	3 405.46	87.35
		Villagrán	8.90	8.90	25.00	222.50	3 643.46	810.67
	Jalisco		422.50	132.50	80.33	10 643.59	3 936.34	41 896.78
		Arandas	9.00	9.00	5.65	50.85	4 147.69	210.91
		Ayotlán	14.00	14.00	60.00	840.00	2 910.71	2 445.00
		Encarnación de Díaz	1.50	1.50	13.90	20.85	4 152.52	86.58
		Juchitlán	2.00	2.00	35.00	70.00	3 750.00	262.50
		La Barca	5.00	5.00	34.00	170.00	2 511.59	426.97
		Mazamitla	5.00	5.00	20.25	101.25	5 000.00	506.25
		Villa Purificación	2.00	2.00	15.73	31.46	3 159.89	99.41
		Zapopan	380.00	90.00	103.75	9 337.50	4 046.36	37 782.89
		Zapotlán del Rey	4.00	4.00	5.42	21.68	3 517.99	76.27
	Michoacán de Ocampo		67.00	55.00	16.86	927.30	2 530.38	2 346.42
		Irimbo	5.00	5.00	1.00	5.00	2 048.00	10.24
		Maravatío	6.00	6.00	98.80	592.80	1 270.01	752.86

Cuadro 6.186 Concentrado nacional por cultivo — Año agrícola 2015-2016

Nopalitos — Parte 5

Organismo de cuenca	Entidad federativa	Municipio	Superficie sembrada (ha)	Superficie cosechada (ha)	Rendimiento (t/ha)	Producción (t)	P.M.R. ($/t)	Valor de producción (Miles de $)
		Morelia	47.00	35.00	5.60	196.00	5 000.00	980.00
		Venustiano Carranza	6.00	6.00	7.50	45.00	4 629.56	208.33
		Villamar	3.00	3.00	29.50	88.50	4 463.16	394.99
	Nayarit		2.00	2.00	6.00	12.00	3 391.67	40.70
		Bahía de Banderas	2.00	2.00	6.00	12.00	3 391.67	40.70
	Querétaro de Arteaga		17.00	17.00	25.77	438.09	4 729.30	2 071.86
		El Marqués	10.00	10.00	24.90	249.00	4 755.06	1 184.01
		Huimilpan	3.00	3.00	24.83	74.49	4 633.91	345.18
		Querétaro	4.00	4.00	28.65	114.60	4 735.34	542.67
	Zacatecas		284.12	284.12	34.39	9 771.60	1 709.27	16 702.29
		Apozol	25.00	25.00	34.00	850.00	1 728.00	1 468.80
		Huanusco	17.30	17.30	32.50	562.25	1 615.70	908.43
		Jalpa	198.93	198.93	35.00	6 962.55	1 731.00	12 052.17
		Tabasco	40.92	40.92	34.00	1 391.28	1 618.60	2 251.93
		Villanueva	1.97	1.97	2.80	5.52	3 797.10	20.96
XIII Aguas del Valle de México			602.00	602.00	116.41	70 079.09	1 260.31	88 321.26
	Estado de México		566.00	566.00	118.27	66 943.49	1 145.57	76 688.18
		Aculco	7.00	7.00	44.25	309.75	6 250.01	1 935.94
		Cuautitlán Izcalli	2.00	2.00	122.76	245.52	1 035.15	254.15
		Melchor Ocampo	3.00	3.00	122.76	368.28	1 045.73	385.12
		Otumba	434.00	434.00	120.10	52 123.40	1 075.89	56 079.04
		San Martín de Las Pirámides	101.00	101.00	126.72	12 798.72	1 069.46	13 687.72
		Teotihuacán	3.00	3.00	128.70	386.10	1 061.51	409.85
		Tultepec	1.00	1.00	126.72	126.72	1 056.34	133.86
		Villa del Carbón	15.00	15.00	39.00	585.00	6 500.00	3 802.50
	Hidalgo		36.00	36.00	87.10	3 135.60	3 710.00	11 633.08
		El Arenal	36.00	36.00	87.10	3 135.60	3 710.00	11 633.08

Cuadro 6.187 Concentrado nacional por cultivo — Año agrícola 2015-2016

Nube

Organismo de cuenca	Entidad federativa	Municipio	Superficie sembrada (ha)	Superficie cosechada (ha)	Rendimiento (t/ha)	Producción (t)	P.M.R. ($/t)	Valor de producción (Miles de $)
Total general			466.20	466.20	8.27	3 855.49	4 112.76	15 856.71
IV Balsas			457.20	457.20	8.27	3 778.99	4 092.53	15 465.64
	Puebla		457.20	457.20	8.27	3 778.99	4 092.53	15 465.64
		Acatzingo	17.50	17.50	7.94	139.03	5 858.16	814.46
		Atlixco	36.00	36.00	8.68	312.30	3 714.57	1 160.06
		General Felipe Ángeles	8.00	8.00	7.00	56.00	4 985.00	279.16
		Huaquechula	17.50	17.50	10.03	175.61	3 473.67	610.01
		Los Reyes de Juárez	23.00	23.00	8.33	191.50	5 726.53	1 096.63
		Palmar de Bravo	37.00	37.00	7.65	283.05	5 018.58	1 420.51
		Quecholac	66.50	66.50	8.19	544.40	5 078.70	2 764.84
		San Andrés Cholula	8.20	8.20	8.20	67.24	3 805.03	255.85
		San Felipe Teotlalcingo	11.10	11.10	8.51	94.46	3 802.03	359.14
		San Jerónimo Tecuanipan	39.50	39.50	8.04	317.66	3 577.94	1 136.57
		San Martín Texmelucan	22.10	22.10	8.60	190.06	3 803.00	722.80
		San Pedro Cholula	21.40	21.40	8.14	174.18	2 883.28	502.21
		Santa Isabel Cholula	26.50	26.50	8.86	234.79	3 583.45	841.36
		Tianguismanalco	80.50	80.50	8.05	648.03	3 775.83	2 446.85
		Tlaltenango	12.40	12.40	8.20	101.68	3 802.03	386.59
		Tochimilco	30.00	30.00	8.30	249.00	2 685.13	668.60
VII Cuencas Centrales del Norte			9.00	9.00	8.50	76.50	5 112.03	391.07
	San Luis Potosí		9.00	9.00	8.50	76.50	5 112.03	391.07
		Mexquitic de Carmona	9.00	9.00	8.50	76.50	5 112.03	391.07

Cuadro 6.188 Concentrado nacional por cultivo — Año agrícola 2015-2016

Nube (manojo)

Organismo de cuenca	Entidad federativa	Municipio	Superficie sembrada (ha)	Superficie cosechada (ha)	Rendimiento (t/ha)	Producción (t)	P.M.R. ($/t)	Valor de producción (Miles de $)
Total general			50.00	50.00	13.59	679.66	12 050.56	8 190.29
IV Balsas			5.00	5.00	4.14	20.70	6 521.73	135.00
	Estado de México		5.00	5.00	4.14	20.70	6 521.73	135.00
		Valle de Bravo	5.00	5.00	4.14	20.70	6 521.73	135.00
V Pacífico Sur			4.00	4.00	3.79	15.16	6 652.37	100.85
	Guerrero		4.00	4.00	3.79	15.16	6 652.37	100.85
		Tixtla de Guerrero	4.00	4.00	3.79	15.16	6 652.37	100.85
VIII Lerma-Santiago-Pacífico			39.00	39.00	14.33	558.80	12 779.88	7 141.40
	Michoacán de Ocampo		39.00	39.00	14.33	558.80	12 779.88	7 141.40
		Copándaro	14.00	14.00	24.20	338.80	12 608.70	4 271.83
		Tarímbaro	25.00	25.00	8.80	220.00	13 043.50	2 869.57
XIII Aguas del Valle de México			2.00	2.00	42.50	85.00	9 565.17	813.04
	Hidalgo		2.00	2.00	42.50	85.00	9 565.17	813.04
		Tula de Allende	2.00	2.00	42.50	85.00	9 565.17	813.04

Cuadro 6.189 Concentrado nacional por cultivo — Año agrícola 2015-2016

Nuez — Parte 1

Organismo de cuenca	Entidad federativa	Municipio	Superficie sembrada (ha)	Superficie cosechada (ha)	Rendimiento (t/ha)	Producción (t)	P.M.R. ($/t)	Valor de producción (Miles de $)
Total general			84 577.69	54 454.10	2.55	139 000.34	49 656.69	6 902 297.47
I Península de Baja California			24.00	10.00	1.50	15.00	5 800.00	87.00
	Baja California		24.00	10.00	1.50	15.00	5 800.00	87.00
		Ensenada	23.00	10.00	1.50	15.00	5 800.00	87.00
		Mexicali	1.00	0.00	0.00	0.00	0.00	0.00
II Noroeste			5 750.29	1 235.81	1.72	2 131.62	53 859.32	114 807.61
	Sonora		5 750.29	1 235.81	1.72	2 131.62	53 859.32	114 807.61
		Aconchi	25.00	4.00	1.70	6.80	52 500.00	357.00
		Altar	947.79	372.44	1.50	558.66	47 500.00	26 536.35
		Arivechi	0.50	0.00	0.00	0.00	0.00	0.00
		Arizpe	457.00	7.00	1.60	11.20	52 000.00	582.40
		Bacadéhuachi	18.00	0.00	0.00	0.00	0.00	0.00
		Bacerac	112.00	65.00	1.31	85.15	62 450.02	5 317.62
		Bácum	91.55	0.00	0.00	0.00	0.00	0.00
		Banámichi	245.00	38.00	1.90	72.20	52 700.00	3 804.94

Cuadro 6.189 Concentrado nacional por cultivo — Año agrícola 2015-2016

Nuez — Parte 2

Organismo de cuenca	Entidad federativa	Municipio	Superficie sembrada (ha)	Superficie cosechada (ha)	Rendimiento (t/ha)	Producción (t)	P.M.R. ($/t)	Valor de producción (Miles de $)
		Baviácora	20.00	20.00	1.80	36.00	52 600.00	1 893.60
		Bavispe	238.00	95.00	1.24	117.80	60 730.98	7 154.11
		Benjamín Hill	190.00	0.00	0.00	0.00	0.00	0.00
		Cajeme	469.22	0.00	0.00	0.00	0.00	0.00
		Cananea	15.00	15.00	2.30	34.50	53 500.00	1 845.75
		Carbó	206.00	134.00	2.00	268.00	65 200.00	17 473.60
		Cucurpe	14.00	0.00	0.00	0.00	0.00	0.00
		Cumpas	23.00	0.00	0.00	0.00	0.00	0.00
		Fronteras	95.00	56.00	2.50	140.00	50 000.00	7 000.00
		Guaymas	11.03	11.03	0.80	8.82	53 523.80	472.08
		Hermosillo	940.00	0.00	0.00	0.00	0.00	0.00
		Huachinera	78.00	50.00	1.25	62.50	60 250.08	3 765.63
		Huépac	170.00	0.00	0.00	0.00	0.00	0.00
		La Colorada	7.00	0.00	0.00	0.00	0.00	0.00
		Magdalena	22.00	22.00	1.95	42.90	55 200.00	2 368.08
		Moctezuma	6.00	0.00	0.00	0.00	0.00	0.00
		Nácori Chico	2.00	0.00	0.00	0.00	0.00	0.00
		Navojoa	16.46	16.46	0.30	4.94	64 973.68	320.97
		Opodepe	88.00	50.00	2.42	121.00	53 500.00	6 473.50
		Sahuaripa	2.00	0.00	0.00	0.00	0.00	0.00
		San Felipe de Jesús	2.00	2.00	1.50	3.00	50 300.00	150.90
		San Ignacio Río Muerto	31.86	0.00	0.00	0.00	0.00	0.00
		San Miguel de Horcasitas	725.00	0.00	0.00	0.00	0.00	0.00
		San Pedro de La Cueva	1.00	0.00	0.00	0.00	0.00	0.00
		Santa Ana	2.00	2.00	1.65	3.30	53 200.00	175.56
		Soyopa	5.00	0.00	0.00	0.00	0.00	0.00
		Tepache	2.00	0.00	0.00	0.00	0.00	0.00
		Trincheras	250.88	250.88	2.10	526.85	52 499.80	27 659.52
		Ures	196.00	0.00	0.00	0.00	0.00	0.00
		Villa Hidalgo	25.00	25.00	1.12	28.00	52 000.00	1 456.00
III Pacífico Norte			1 691.50	1 166.50	1.53	1 787.66	70 584.73	126 181.50
	Durango		1 691.50	1 166.50	1.53	1 787.66	70 584.73	126 181.50
		Durango	1 239.00	824.00	1.64	1 351.36	70 631.06	95 448.00
		Guadalupe Victoria	21.00	21.00	0.50	10.50	75 000.00	787.50
		Nombre de Dios	27.50	27.50	1.52	41.80	70 000.00	2 926.00

Cuadro 6.189 Concentrado nacional por cultivo — Año agrícola 2015-2016

Nuez — Parte 3

Organismo de cuenca	Entidad federativa	Municipio	Superficie sembrada (ha)	Superficie cosechada (ha)	Rendimiento (t/ha)	Producción (t)	P.M.R. ($/t)	Valor de producción (Miles de $)
		Pánuco de Coronado	60.00	40.00	0.50	20.00	77 000.00	1 540.00
		Poanas	144.00	144.00	1.20	172.80	70 000.00	12 096.00
		Súchil	190.00	100.00	1.78	178.00	70 000.00	12 460.00
		Vicente Guerrero	10.00	10.00	1.32	13.20	70 000.00	924.00
IX Golfo Norte			869.50	288.50	13.10	3 778.47	33 972.05	128 363.41
	Hidalgo		342.00	86.00	40.97	3 523.80	33 977.51	119 729.96
		Atotonilco El Grande	58.00	52.00	16.40	852.80	33 000.00	28 142.40
		Huasca de Ocampo	272.00	22.00	114.10	2 510.20	35 000.00	87 857.00
		Tecozautla	12.00	12.00	13.40	160.80	23 200.00	3 730.56
	Querétaro de Arteaga		24.00	24.00	1.16	27.84	13 000.00	361.92
		Tequisquiapan	24.00	24.00	1.16	27.84	13 000.00	361.92
	San Luis Potosí		72.00	60.00	2.65	159.00	30 000.00	4 770.00
		Santa María del Río	72.00	60.00	2.65	159.00	30 000.00	4 770.00
	Tamaulipas		431.50	118.50	0.57	67.83	51 622.14	3 501.53
		Jaumave	400.00	87.00	0.49	42.63	49 625.38	2 115.53
		Mainero	31.50	31.50	0.80	25.20	55 000.00	1 386.00
VI Río Bravo			70 354.34	47 154.73	2.02	95 165.49	55 050.32	5 238 891.29
	Chihuahua		57 656.86	37 284.53	2.31	86 099.07	54 876.30	4 724 798.73
		Ahumada	3 109.50	1 965.00	1.75	3 438.75	82 000.00	281 977.50
		Aldama	4 220.00	3 083.00	1.79	5 518.57	70 806.29	390 749.52
		Allende	4 372.71	3 232.01	0.73	2 359.37	67 350.99	158 905.92
		Ascensión	824.31	268.00	1.88	503.84	72 611.94	36 584.80
		Buenaventura	3 858.68	1 683.68	1.56	2 626.54	85 750.02	225 225.87
		Camargo	9 567.53	5 779.03	1.92	11 095.74	76 728.21	851 356.31
		Casas Grandes	891.45	523.95	2.20	1 152.69	72 509.78	83 581.30
		Chihuahua	3 599.00	2 299.00	1.81	4 161.19	71 476.72	297 428.25
		Coronado	468.00	151.00	0.80	120.80	78 000.00	9 422.40
		Coyame del Sotol	1 306.00	735.00	1.90	1 396.50	75 000.00	104 737.50
		Delicias	98.62	0.00	0.00	0.00	0.00	0.00
		Galeana	3 277.20	1 615.20	1.63	2 632.78	90 199.86	237 476.40
		Hidalgo del Parral	189.00	124.00	0.71	88.04	69 322.35	6 103.14
		Janos	244.78	82.00	2.01	164.82	75 000.00	12 361.50
		Jiménez	10 974.59	8 682.62	1.76	15 267.59	80 000.00	1 221 407.28
		Julimes	488.38	385.13	1.93	743.30	72 840.62	54 142.44
		López	1 649.88	889.38	1.75	1 556.42	79 999.74	124 513.20
		Matamoros	231.50	133.00	0.66	87.78	67 443.38	5 920.18
		Nuevo Casas Grandes	884.20	559.20	2.20	1 230.24	72 503.57	89 196.80

Cuadro 6.189 Concentrado nacional por cultivo — Año agrícola 2015-2016

Nuez — Parte 4

Organismo de cuenca	Entidad federativa	Municipio	Superficie sembrada (ha)	Superficie cosechada (ha)	Rendimiento (t/ha)	Producción (t)	P.M.R. ($/t)	Valor de producción (Miles de $)
		Ojinaga	697.00	273.00	1.85	505.05	75 000.00	37 878.75
		Rosales	1 397.17	1 397.17	18.30	25 568.21	2 303.95	58 907.88
		San Francisco de Conchos	3 129.00	2 083.00	1.91	3 978.53	76 356.45	303 786.43
		Santa Bárbara	157.45	106.50	0.76	80.94	73 575.36	5 955.19
		Satevó	550.00	220.00	1.71	376.20	70 000.00	26 334.00
		Saucillo	1 140.92	735.92	1.71	1 258.42	69 800.09	87 837.84
		Valle de Zaragoza	329.99	278.74	0.67	186.76	69 652.65	13 008.33
	Coahuila de Zaragoza		8 786.19	5 982.51	0.97	5 776.69	65 346.09	377 484.13
		Abasolo	16.50	13.50	1.92	25.92	40 127.70	1 040.11
		Acuña	60.27	60.27	0.54	32.55	80 989.55	2 636.21
		Allende	732.50	618.50	0.54	333.99	71 625.40	23 922.17
		Arteaga	106.00	96.00	0.98	94.08	78 454.93	7 381.03
		Candela	199.50	199.50	2.60	518.70	50 000.00	25 935.00
		Castaños	68.50	58.50	2.22	129.87	55 000.00	7 142.85
		Cuatro Ciénegas	265.21	225.21	1.12	252.24	49 999.04	12 611.76
		Escobedo	15.50	15.50	1.81	28.06	40 172.84	1 127.25
		Frontera	172.75	152.75	2.60	397.15	50 000.00	19 857.50
		General Cepeda	1 070.00	792.00	0.95	752.40	78 679.13	59 198.18
		Guerrero	45.94	45.94	0.39	17.92	80 984.37	1 451.24
		Jiménez	33.73	33.73	0.53	17.88	79 986.01	1 430.15
		Lamadrid	117.00	102.00	2.00	204.00	50 000.00	10 200.00
		Monclova	68.50	58.50	2.12	124.02	45 000.00	5 580.90
		Morelos	1 050.00	566.00	0.54	305.64	71 258.08	21 779.32
		Múzquiz	228.00	82.00	1.83	150.06	70 000.13	10 504.22
		Nadadores	62.00	42.00	1.92	80.64	40 139.63	3 236.86
		Nava	540.31	45.31	0.43	19.48	82 013.86	1 597.63
		Ocampo	359.50	59.50	0.90	53.55	50 000.00	2 677.50
		Piedras Negras	160.30	152.30	0.44	67.01	83 002.53	5 562.00
		Ramos Arizpe	494.00	395.00	0.89	351.55	74 380.65	26 148.52
		Sabinas	37.00	28.00	1.49	41.72	70 000.00	2 920.40
		Sacramento	83.50	80.50	1.98	159.39	50 000.00	7 969.50
		Saltillo	727.00	727.00	0.98	712.46	80 493.68	57 348.53
		San Buenaventura	101.50	100.00	1.92	192.00	40 168.90	7 712.43
		San Juan de Sabinas	61.28	16.00	1.54	24.64	70 000.00	1 724.80
		Villa Unión	590.70	392.00	0.56	219.52	72 267.85	15 864.24
		Zaragoza	1 319.20	825.00	0.57	470.25	70 013.46	32 923.83
	Nuevo León		3 907.79	3 887.69	0.85	3 289.73	41 525.72	136 608.43

Cuadro 6.189 Concentrado nacional por cultivo — Año agrícola 2015-2016

Nuez — Parte 5

Organismo de cuenca	Entidad federativa	Municipio	Superficie sembrada (ha)	Superficie cosechada (ha)	Rendimiento (t/ha)	Producción (t)	P.M.R. ($/t)	Valor de producción (Miles de $)
		Allende	8.00	8.00	0.90	7.20	65 000.00	468.00
		Apodaca	6.30	6.30	0.60	3.78	49 201.05	185.98
		Aramberri	256.00	256.00	1.00	256.00	46 000.00	11 776.00
		Bustamante	607.25	599.25	0.82	491.39	31 999.67	15 724.31
		Cadereyta Jiménez	50.00	50.00	0.71	35.50	42 000.00	1 491.00
		Doctor González	24.00	24.00	0.62	14.88	55 651.20	828.09
		El Carmen	144.00	144.00	0.57	82.08	48 341.49	3 967.87
		Galeana	78.50	78.50	1.15	90.28	45 997.45	4 152.65
		García	195.00	195.00	0.41	79.95	53 879.17	4 307.64
		General Terán	601.50	598.50	0.60	359.10	42 200.00	15 154.02
		General Zaragoza	109.13	109.13	0.80	87.30	48 002.17	4 190.59
		General Zuazua	11.00	11.00	0.65	7.15	55 675.52	398.08
		Juárez	11.00	11.00	0.68	7.48	42 000.00	314.16
		Lampazos de Naranjo	23.00	23.00	0.65	14.95	30 000.00	448.50
		Linares	16.00	8.00	1.20	9.60	30 500.00	292.80
		Los Ramones	70.00	70.00	0.18	12.60	47 000.00	592.20
		Mina	4.00	4.00	0.40	1.60	52 000.00	83.20
		Montemorelos	90.00	90.00	1.00	90.00	45 000.00	4 050.00
		Pesquería	7.00	7.00	0.61	4.27	56 505.85	241.28
		Rayones	1 200.00	1 200.00	1.10	1 320.00	44 000.00	58 080.00
		Sabinas Hidalgo	176.11	175.11	0.76	133.08	31 000.82	4 125.59
		Salinas Victoria	2.00	2.00	0.55	1.10	49 600.00	54.56
		Vallecillo	2.00	2.00	0.62	1.24	30 000.00	37.20
		Villaldama	216.00	215.90	0.83	179.20	31 499.49	5 644.71
	Tamaulipas		3.50	0.00	0.00	0.00	0.00	0.00
		Gustavo Díaz Ordaz	1.00	0.00	0.00	0.00	0.00	0.00
		Reynosa	2.50	0.00	0.00	0.00	0.00	0.00
VII Cuencas Centrales del Norte			5 330.19	4 110.69	1.17	4 810.09	67 595.80	325 141.87
	Coahuila de Zaragoza		4 115.94	3 255.44	1.07	3 481.20	70 128.42	244 131.06
		Matamoros	195.89	46.89	0.76	35.64	59 993.82	2 138.18
		Parras	2 152.00	2 147.00	0.93	1 996.70	77 658.99	155 061.72
		San Pedro	1 650.55	963.05	1.35	1 300.12	59 999.88	78 007.04
		Viesca	117.50	98.50	1.51	148.74	59 997.98	8 924.10
	Durango		926.08	748.08	1.47	1 097.71	62 824.38	68 962.96
		General Simón Bolívar	16.00	14.00	0.21	2.94	50 000.00	147.00
		Lerdo	567.08	525.08	1.45	761.37	59 999.68	45 681.96
		Peñón Blanco	214.00	164.00	1.70	278.80	75 000.00	20 910.00

Nuez Parte 6

Organismo de cuenca	Entidad federativa	Municipio	Superficie sembrada (ha)	Superficie cosechada (ha)	Rendimiento (t/ha)	Producción (t)	P.M.R. ($/t)	Valor de producción (Miles de $)
		San Juan del Río	89.00	5.00	0.20	1.00	80 000.00	80.00
		Santiago Papasquiaro	40.00	40.00	1.34	53.60	40 000.00	2 144.00
	San Luis Potosí		256.00	75.00	2.65	198.90	55 344.89	11 008.10
		Catorce	5.00	5.00	3.10	15.50	61 000.00	945.50
		Cedral	30.00	30.00	3.30	99.00	62 000.00	6 138.00
		Guadalcázar	180.00	0.00	0.00	0.00	0.00	0.00
		Mexquitic de Carmona	1.00	0.00	0.00	0.00	0.00	0.00
		Venado	40.00	40.00	2.11	84.40	46 500.00	3 924.60
	Zacatecas		32.17	32.17	1.00	32.28	32 210.34	1 039.75
		Miguel Auza	30.00	30.00	1.00	30.00	32 000.00	960.00
		Río Grande	2.17	2.17	1.05	2.28	34 978.07	79.75
VIII Lerma-Santiago-Pacífico			398.16	348.16	23.68	8 243.72	26 577.15	219 094.63
	Aguascalientes		172.26	172.26	1.75	300.79	38 625.05	11 618.03
		Aguascalientes	58.00	58.00	1.67	96.86	29 836.77	2 889.99
		Calvillo	1.00	1.00	1.00	1.00	25 000.00	25.00
		El Llano	2.00	2.00	1.70	3.40	28 900.00	98.26
		Jesús María	16.00	16.00	1.86	29.76	28 984.20	862.57
		Pabellón de Arteaga	29.10	29.10	2.09	60.82	43 475.33	2 644.17
		Rincón de Romos	51.48	51.48	1.68	86.49	46 998.03	4 064.86
		Tepezalá	14.68	14.68	1.53	22.46	46 000.89	1 033.18
	Guanajuato		72.00	54.00	1.01	54.40	49 117.64	2 672.00
		Purísima del Rincón	14.00	14.00	0.80	11.20	65 000.00	728.00
		San Francisco del Rincón	18.00	0.00	0.00	0.00	0.00	0.00
		San José Iturbide	40.00	40.00	1.08	43.20	45 000.00	1 944.00
	Jalisco		127.90	95.90	81.93	7 857.39	25 964.88	204 016.20
		Amacueca	80.00	68.00	95.00	6 460.00	26 000.00	167 960.00
		Colotlán	8.00	8.00	4.88	39.04	32 799.94	1 280.51
		Ixtlahuacán del Río	7.50	7.50	25.00	187.50	21 000.00	3 937.50
		Mexticacán	3.00	3.00	6.74	20.22	48 900.09	988.76
		Santa María de Los Ángeles	5.00	2.00	32.40	64.80	25 000.00	1 620.00
		Sayula	20.40	3.40	6.48	22.03	25 902.40	570.63
		Tlajomulco de Zúñiga	4.00	4.00	265.95	1 063.80	26 000.00	27 658.80
	Zacatecas		26.00	26.00	1.20	31.14	25 317.91	788.40
		Jalpa	14.00	14.00	1.83	25.62	20 000.00	512.40
		Jerez	12.00	12.00	0.46	5.52	50 000.00	276.00

Cuadro 6.189 Concentrado nacional por cultivo — Año agrícola 2015-2016

Nuez — Parte 7

Organismo de cuenca	Entidad federativa	Municipio	Superficie sembrada (ha)	Superficie cosechada (ha)	Rendimiento (t/ha)	Producción (t)	P.M.R. ($/t)	Valor de producción (Miles de $)
XIII Aguas del Valle de México			159.71	139.71	165.12	23 068.29	32 500.46	749 730.16
	Hidalgo		159.71	139.71	165.12	23 068.29	32 500.46	749 730.16
		Chilcuautla	0.89	0.89	2.20	1.96	37 959.18	74.40
		Tasquillo	158.82	138.82	166.16	23 066.33	32 500.00	749 655.76

Cuadro 6.190 Concentrado nacional por cultivo — Año agrícola 2015-2016

Okra

Organismo de cuenca	Entidad federativa	Municipio	Superficie sembrada (ha)	Superficie cosechada (ha)	Rendimiento (t/ha)	Producción (t)	P.M.R. ($/t)	Valor de producción (Miles de $)
Total general			894.65	894.65	9.10	8 142.88	4 992.42	40 652.69
IV Balsas			308.76	308.76	12.04	3 716.23	5 154.69	19 156.00
	Michoacán de Ocampo		11.00	11.00	23.00	253.00	6 250.00	1 581.25
		La Huacana	11.00	11.00	23.00	253.00	6 250.00	1 581.25
	Morelos		297.76	297.76	11.63	3 463.23	5 074.67	17 574.75
		Jojutla	274.92	274.92	11.59	3 186.27	5 073.06	16 164.14
		Mazatepec	22.84	22.84	12.13	276.96	5 093.17	1 410.61
VI Río Bravo			585.89	585.89	7.56	4 426.65	4 856.20	21 496.69
	Tamaulipas		585.89	585.89	7.56	4 426.65	4 856.20	21 496.69
		Matamoros	470.89	470.89	7.42	3 494.00	5 000.00	17 470.02
		Río Bravo	115.00	115.00	8.11	932.65	4 317.45	4 026.67

Cuadro 6.191 Concentrado nacional por cultivo — Año agrícola 2015-2016

Olleto

Organismo de cuenca	Entidad federativa	Municipio	Superficie sembrada (ha)	Superficie cosechada (ha)	Rendimiento (t/ha)	Producción (t)	P.M.R. ($/t)	Valor de producción (Miles de $)
Total general			612.81	612.81	21.52	13 190.00	792.36	10 451.31
VIII Lerma-Santiago-Pacífico			612.81	612.81	21.52	13 190.00	792.36	10 451.31
	Michoacán de Ocampo		612.81	612.81	21.52	13 190.00	792.36	10 451.31
		Chilchota	11.00	11.00	1.55	17.05	829.91	14.15
		Ixtlán	9.81	9.81	11.32	111.05	651.68	72.37
		Panindícuaro	25.00	25.00	8.08	202.00	600.00	121.20
		Purépero	25.00	25.00	11.50	287.50	825.21	237.25
		Tangancícuaro	362.00	362.00	31.20	11 294.40	794.15	8 969.45
		Tlazazalca	180.00	180.00	7.10	1 278.00	811.33	1 036.89

Cuadro 6.192 Concentrado nacional por cultivo — Año agrícola 2015-2016

Orégano

Organismo de cuenca	Entidad federativa	Municipio	Superficie sembrada (ha)	Superficie cosechada (ha)	Rendimiento (t/ha)	Producción (t)	P.M.R. ($/t)	Valor de producción (Miles de $)
Total general			48.25	48.25	3.03	146.00	16 582.67	2 421.07
I Península de Baja California			8.25	8.25	3.15	26.00	28 502.69	741.07
	Baja California Sur		8.25	8.25	3.15	26.00	28 502.69	741.07
		La Paz	2.00	2.00	1.80	3.60	13 012.89	46.85
		Los Cabos	6.25	6.25	3.58	22.40	30 991.96	694.22
VI Río Bravo			40.00	40.00	3.00	120.00	14 000.00	1 680.00
	Chihuahua		40.00	40.00	3.00	120.00	14 000.00	1 680.00
		Jiménez	40.00	40.00	3.00	120.00	14 000.00	1 680.00

Cuadro 6.193 Concentrado nacional por cultivo — Año agrícola 2015-2016

Orquídea (gruesa)

Organismo de cuenca	Entidad federativa	Municipio	Superficie sembrada (ha)	Superficie cosechada (ha)	Rendimiento (t/ha)	Producción (t)	P.M.R. ($/t)	Valor de producción (Miles de $)
Total general			1.94	1.94	7.90	15.33	176 230.62	2 700.91
IX Golfo Norte			1.94	1.94	7.90	15.33	176 230.62	2 700.91
	Tamaulipas		1.94	1.94	7.90	15.33	176 230.62	2 700.91
		El Mante	1.94	1.94	7.90	15.33	176 230.62	2 700.91

Cuadro 6.194 Concentrado nacional por cultivo — Año agrícola 2015-2016

Palma africana o de aceite

Organismo de cuenca	Entidad federativa	Municipio	Superficie sembrada (ha)	Superficie cosechada (ha)	Rendimiento (t/ha)	Producción (t)	P.M.R. ($/t)	Valor de producción (Miles de $)
Total general			5 927.00	157.00	19.55	3 069.60	1 286.10	3 947.81
XI Frontera Sur			517.00	87.00	20.80	1 809.60	1 377.00	2 491.82
	Chiapas		517.00	87.00	20.80	1 809.60	1 377.00	2 491.82
		Tapachula	517.00	87.00	20.80	1 809.60	1 377.00	2 491.82
XII Península de Yucatán			5 410.00	70.00	18.00	1 260.00	1 155.55	1 455.99
	Campeche		5 410.00	70.00	18.00	1 260.00	1 155.55	1 455.99
		Campeche	310.00	0.00	0.00	0.00	0.00	0.00
		Carmen	5 100.00	70.00	18.00	1 260.00	1 155.55	1 455.99

Cuadro 6.195 Concentrado nacional por cultivo — Año agrícola 2015-2016

Palma de ornato (planta)

Organismo de cuenca	Entidad federativa	Municipio	Superficie sembrada (ha)	Superficie cosechada (ha)	Rendimiento (t/ha)	Producción (t)	P.M.R. ($/t)	Valor de producción (Miles de $)
Total general			38.50	10.00	5.75	57.50	3 183.33	183.04
I Península de Baja California			28.50	0.00	0.00	0.00	0.00	0.00
	Baja California		17.00	0.00	0.00	0.00	0.00	0.00
		Ensenada	5.00	0.00	0.00	0.00	0.00	0.00
		Mexicali	12.00	0.00	0.00	0.00	0.00	0.00
	Baja California Sur		11.50	0.00	0.00	0.00	0.00	0.00
		La Paz	11.50	0.00	0.00	0.00	0.00	0.00
VIII Lerma-Santiago-Pacífico			10.00	10.00	5.75	57.50	3 183.33	183.04
	Jalisco		10.00	10.00	5.75	57.50	3 183.33	183.04
		San Gabriel	10.00	10.00	5.75	57.50	3 183.33	183.04

Cuadro 6.196 Concentrado nacional por cultivo — Año agrícola 2015-2016

Palma taco

Organismo de cuenca	Entidad federativa	Municipio	Superficie sembrada (ha)	Superficie cosechada (ha)	Rendimiento (t/ha)	Producción (t)	P.M.R. ($/t)	Valor de producción (Miles de $)
Total general			55.00	0.00	0.00	0.00	0.00	0.00
I Península de Baja California			55.00	0.00	0.00	0.00	0.00	0.00
	Baja California Sur		55.00	0.00	0.00	0.00	0.00	0.00
		Comondú	22.00	0.00	0.00	0.00	0.00	0.00
		La Paz	33.00	0.00	0.00	0.00	0.00	0.00

Cuadro 6.197 Concentrado nacional por cultivo — Año agrícola 2015-2016

Palo de arco

Organismo de cuenca	Entidad federativa	Municipio	Superficie sembrada (ha)	Superficie cosechada (ha)	Rendimiento (t/ha)	Producción (t)	P.M.R. ($/t)	Valor de producción (Miles de $)
Total general			11.00	11.00	30.00	330.00	9 500.00	3 135.00
I Península de Baja California			11.00	11.00	30.00	330.00	9 500.00	3 135.00
	Baja California Sur		11.00	11.00	30.00	330.00	9 500.00	3 135.00
		La Paz	11.00	11.00	30.00	330.00	9 500.00	3 135.00

Cuadro 6.198 Concentrado nacional por cultivo — Año agrícola 2015-2016

Papa — Parte 1

Organismo de cuenca	Entidad federativa	Municipio	Superficie sembrada (ha)	Superficie cosechada (ha)	Rendimiento (t/ha)	Producción (t)	P.M.R. ($/t)	Valor de producción (Miles de $)
Total general			20 417.89	20 405.89	33.18	677 160.32	6 650.38	4 503 375.06
I Península de Baja California			64.00	52.00	30.00	1 560.00	5 500.00	8 580.00
	Baja California		64.00	52.00	30.00	1 560.00	5 500.00	8 580.00
		Ensenada	64.00	52.00	30.00	1 560.00	5 500.00	8 580.00
II Noroeste			7 744.09	7 744.09	33.87	262 289.24	7 054.98	1 850 445.90
	Chihuahua		253.04	253.04	42.00	10 627.68	6 504.15	69 124.02
		Guerrero	253.04	253.04	42.00	10 627.68	6 504.15	69 124.02
	Sonora		7 491.05	7 491.05	33.59	251 661.56	7 078.24	1 781 321.88
		Altar	498.49	498.49	40.50	20 188.85	5 619.75	113 456.26
		Caborca	2 400.65	2 400.65	35.00	84 022.75	5 740.77	482 355.28
		Cajeme	1 833.99	1 833.99	31.98	58 651.00	6 588.23	386 406.28
		Cananea	30.00	30.00	18.15	544.50	6 336.68	3 450.32
		Guaymas	2.17	2.17	17.00	36.89	8 764.71	323.33
		Hermosillo	76.00	76.00	30.53	2 320.28	9 180.00	21 300.17
		Magdalena	40.00	40.00	24.63	985.20	8 560.00	8 433.31
		Navojoa	2 249.39	2 249.39	31.25	70 293.44	9 602.15	674 968.13
		Pitiquito	257.51	257.51	40.00	10 300.40	5 647.54	58 171.92
		Santa Ana	50.00	50.00	38.80	1 940.00	7 536.08	14 620.00
		Trincheras	52.85	52.85	45.00	2 378.25	7 500.00	17 836.88
III Pacífico Norte			1 513.82	1 513.82	26.07	39 466.12	7 168.99	282 932.20
	Sinaloa		1 513.82	1 513.82	26.07	39 466.12	7 168.99	282 932.20
		Ahome	1203.35	1203.35	26.29	31 636.07	6 963.31	220 291.77
		Sinaloa	310.47	310.47	25.22	7 830.05	8 000.00	62 640.43
IV Balsas			1 473.28	1 473.28	24.69	36 381.56	4 899.03	178 234.28
	Estado de México		383.00	383.00	21.01	8 047.40	7 950.84	63 983.56
		Coatepec Harinas	33.00	33.00	18.42	607.80	4 455.68	2 708.16
		Donato Guerra	40.00	40.00	19.50	780.00	9 000.00	7 020.00
		Temascaltepec	160.00	160.00	16.31	2 609.60	8 375.00	21 855.40
		Valle de Bravo	150.00	150.00	27.00	4 050.00	8 000.00	32 400.00
	Puebla		1 077.28	1 077.28	25.87	27 866.16	4 032.80	112 378.72
		Cuyoaco	28.00	28.00	23.50	658.00	7 142.86	4 700.00
		Guadalupe Victoria	570.00	570.00	25.90	14 763.00	3 493.23	51 570.55
		Lafragua	35.00	35.00	26.00	910.00	3 163.19	2 878.50
		Libres	41.00	41.00	23.60	967.60	7 200.00	6 966.72
		Oriental	36.00	36.00	21.50	774.00	7 000.00	5 418.00

Cuadro 6.198 Concentrado nacional por cultivo — Año agrícola 2015-2016

Papa — Parte 2

Organismo de cuenca	Entidad federativa	Municipio	Superficie sembrada (ha)	Superficie cosechada (ha)	Rendimiento (t/ha)	Producción (t)	P.M.R. ($/t)	Valor de producción (Miles de $)
		San Nicolás Buenos Aires	260.34	260.34	25.88	6 736.58	3 958.81	26 668.84
		San Salvador El Seco	94.40	94.40	28.72	2 710.88	4 744.18	12 860.91
		Tlachichuca	12.54	12.54	27.60	346.10	3 800.06	1 315.20
	Tlaxcala		13.00	13.00	36.00	468.00	4 000.00	1 872.00
		Atltzayanca	8.00	8.00	36.00	288.00	4 000.00	1 152.00
		Cuapiaxtla	5.00	5.00	36.00	180.00	4 000.00	720.00
IX Golfo Norte			80.00	80.00	34.25	2 740.00	4 600.00	12 604.00
	Tamaulipas		80.00	80.00	34.25	2 740.00	4 600.00	12 604.00
		Tula	80.00	80.00	34.25	2 740.00	4 600.00	12 604.00
VI Río Bravo			3 868.00	3 868.00	36.83	142 450.44	7 682.28	1 094 344.13
	Chihuahua		950.00	950.00	39.34	37 370.00	6 920.52	258 620.00
		Janos	500.00	500.00	40.00	20 000.00	7 000.00	140 000.00
		Namiquipa	90.00	90.00	33.00	2 970.00	6 000.00	17 820.00
		Nuevo Casas Grandes	360.00	360.00	40.00	14 400.00	7 000.00	100 800.00
	Coahuila de Zaragoza		338.00	338.00	36.48	12 330.44	6 537.64	80 612.00
		Arteaga	128.00	128.00	34.33	4 394.24	7 285.00	32 012.04
		Ocampo	130.00	130.00	40.18	5 223.40	5 500.00	28 728.70
		Saltillo	80.00	80.00	33.91	2 712.80	7 325.00	19 871.26
	Nuevo León		2 580.00	2 580.00	35.95	92 750.00	8 141.37	755 112.13
		Aramberri	260.00	260.00	35.50	9 230.00	7 412.68	68 419.04
		Galeana	2 320.00	2 320.00	36.00	83 520.00	8 221.90	686 693.09
VII Cuencas Centrales del Norte			1 005.00	1 005.00	41.72	41 932.40	6 388.19	267 872.20
	Coahuila de Zaragoza		140.00	140.00	34.41	4 817.40	7 325.00	35 287.46
		Parras	140.00	140.00	34.41	4 817.40	7 325.00	35 287.46
	Zacatecas		865.00	865.00	42.91	37 115.00	6 266.60	232 584.74
		Guadalupe	150.00	150.00	52.00	7 800.00	6 505.85	50 745.63
		Pánuco	390.00	390.00	41.00	15 990.00	6 228.21	99 589.08
		Villa de Cos	325.00	325.00	41.00	13 325.00	6 172.61	82 250.03
VIII Lerma-Santiago-Pacífico			981.50	981.50	36.05	35 378.80	6 097.01	215 704.81
	Estado de México		184.50	184.50	28.88	5 329.00	7 042.54	37 529.69
		Jiquipilco	14.00	14.00	12.85	179.90	5 954.86	1 071.28
		Zinacantepec	170.50	170.50	30.20	5 149.10	7 080.54	36 458.41
	Guanajuato		788.00	788.00	38.00	29 941.00	5 930.25	177 557.68
		León	81.00	81.00	30.00	2 430.00	5 600.00	13 608.00
		Manuel Doblado	69.00	69.00	34.00	2 346.00	5 529.92	12 973.19

Cuadro 6.198 Concentrado nacional por cultivo — Año agrícola 2015-2016

Papa — Parte 3

Organismo de cuenca	Entidad federativa	Municipio	Superficie sembrada (ha)	Superficie cosechada (ha)	Rendimiento (t/ha)	Producción (t)	P.M.R. ($/t)	Valor de producción (Miles de $)
		Purísima del Rincón	210.00	210.00	40.50	8 505.00	6 000.00	51 030.00
		Romita	26.00	26.00	30.00	780.00	6 240.38	4 867.50
		San Francisco del Rincón	362.00	362.00	40.00	14 480.00	5 960.22	86 303.99
		Silao de La Victoria	40.00	40.00	35.00	1 400.00	6 267.86	8 775.00
	Zacatecas		9.00	9.00	12.09	108.80	5 675.00	617.44
		Jerez	8.00	8.00	11.00	88.00	6 000.00	528.00
		Nochistlán de Mejía	1.00	1.00	20.80	20.80	4 300.00	89.44
X Golfo Centro			3 688.20	3 688.20	31.17	114 961.75	5 155.26	592 657.54
	Puebla		1 803.20	1 803.20	21.27	38 358.75	5 314.41	203 854.29
		Aquixtla	156.00	156.00	9.02	1 407.15	5 322.06	7 488.93
		Chignahuapan	20.20	20.20	9.34	188.61	5 122.53	966.16
		Ixtacamaxtitlán	91.50	91.50	11.43	1 045.62	4 430.91	4 633.05
		Tetela de Ocampo	68.00	68.00	9.58	651.72	5 042.32	3 286.18
		Tlatlauquitepec	1 350.00	1 350.00	24.11	32 550.00	5 383.24	175 224.53
		Zacapoaxtla	85.00	85.00	24.82	2 110.00	4 914.69	10 370.00
		Zacatlán	32.50	32.50	12.48	405.65	4 647.95	1 885.44
	Veracruz de Ignacio de la Llave		1 885.00	1 885.00	40.64	76 603.00	5 075.56	388 803.25
		Altotonga	380.00	380.00	44.00	16 720.00	5 067.01	84 720.41
		Jalacingo	880.00	880.00	40.00	35 200.00	5 068.12	178 397.82
		Perote	468.00	468.00	41.00	19 188.00	5 085.60	97 582.49
		Villa Aldama	157.00	157.00	35.00	5 495.00	5 114.20	28 102.53

Cuadro 6.199 Concentrado nacional por cultivo — Año agrícola 2015-2016

Pápalo

Organismo de cuenca	Entidad federativa	Municipio	Superficie sembrada (ha)	Superficie cosechada (ha)	Rendimiento (t/ha)	Producción (t)	P.M.R. ($/t)	Valor de producción (Miles de $)
Total general			156.50	156.50	7.52	1 176.51	2 496.03	2 936.60
IV Balsas			156.50	156.50	7.52	1 176.51	2 496.03	2 936.60
	Morelos		61.00	61.00	8.15	497.15	2 421.20	1 203.70
		Ayala	61.00	61.00	8.15	497.15	2 421.20	1 203.70
	Puebla		95.50	95.50	7.11	679.36	2 550.78	1 732.90
		Huehuetlán El Grande	89.50	89.50	6.99	625.36	2 473.10	1 546.58
		Izúcar de Matamoros	6.00	6.00	9.00	54.00	3 450.37	186.32

Cuadro 6.200 Concentrado nacional por cultivo — Año agrícola 2015-2016

Papaya — Parte 1

Organismo de cuenca	Entidad federativa	Municipio	Superficie sembrada (ha)	Superficie cosechada (ha)	Rendimiento (t/ha)	Producción (t)	P.M.R. ($/t)	Valor de producción (Miles de $)
Total general			9 587.15	8 540.50	49.50	422 765.43	12 861.27	5 437 298.42
I Península de Baja California			9.00	9.00	30.00	270.00	6 500.00	1 755.00
	Baja California Sur		9.00	9.00	30.00	270.00	6 500.00	1 755.00
		La Paz	9.00	9.00	30.00	270.00	6 500.00	1 755.00
III Pacífico Norte			227.52	215.73	40.01	8 631.35	3 224.85	27 834.85
	Nayarit		18.52	6.73	32.76	220.47	3 780.56	833.50
		Rosamorada	11.79	0.00	0.00	0.00	0.00	0.00
		Santiago Ixcuintla	6.73	6.73	32.76	220.47	3 780.56	833.50
	Sinaloa		209.00	209.00	40.24	8 410.88	3 210.29	27 001.35
		Mazatlán	112.00	112.00	32.14	3 599.68	3 500.00	12 598.88
		Rosario	97.00	97.00	49.60	4 811.20	2 993.53	14 402.47
IV Balsas			1 230.17	985.92	23.04	22 719.52	4 674.97	106 212.98
	Estado de México		7.00	7.00	17.09	119.60	3 115.38	372.60
		Malinalco	4.00	4.00	23.00	92.00	2 250.00	207.00
		Tejupilco	3.00	3.00	9.20	27.60	6 000.00	165.60
	Guerrero		220.37	200.37	48.22	9 661.84	4 252.88	41 090.65
		Huamuxtitlán	20.00	0.00	0.00	0.00	0.00	0.00
		La Unión de Isidoro Montes de Oca	200.37	200.37	48.22	9 661.84	4 252.88	41 090.65
	Michoacán de Ocampo		703.92	486.67	1.86	903.53	4 699.80	4 246.41
		Apatzingán	57.72	0.00	0.00	0.00	0.00	0.00
		Churumuco	64.00	44.00	3.50	154.00	5 648.12	869.81
		Huetamo	6.00	6.00	13.00	78.00	5 000.00	390.00
		La Huacana	243.32	208.32	1.50	312.48	5 663.31	1 769.67
		Lázaro Cárdenas	0.53	0.00	0.00	0.00	0.00	0.00
		Nuevo Urecho	26.98	22.98	2.50	57.45	2 770.58	159.17
		Parácuaro	286.30	186.30	0.80	149.04	3 985.37	593.98
		San Lucas	19.07	19.07	8.00	152.56	3 039.98	463.78
	Morelos		90.98	87.98	37.34	3 285.14	6 374.53	20 941.21
		Amacuzac	4.70	4.70	32.00	150.40	7 072.61	1 063.72
		Axochiapan	25.00	25.00	35.80	895.00	6 191.40	5 541.30
		Cuautla	8.00	6.00	36.00	216.00	6 525.56	1 409.52
		Mazatepec	24.21	24.21	42.50	1 028.93	6 512.09	6 700.48
		Puente de Ixtla	4.56	3.56	26.00	92.56	6 138.83	568.21
		Tepalcingo	14.12	14.12	40.00	564.80	6 677.99	3 771.73
		Tlaltizapán de Zapata	8.08	8.08	32.70	264.22	5 589.66	1 476.90

Papaya Parte 2

Organismo de cuenca	Entidad federativa	Municipio	Superficie sembrada (ha)	Superficie cosechada (ha)	Rendimiento (t/ha)	Producción (t)	P.M.R. ($/t)	Valor de producción (Miles de $)
		Tlaquiltenango	2.31	2.31	31.70	73.23	5 589.92	409.35
	Oaxaca		5.25	5.25	55.34	290.52	5 426.82	1 576.60
		San Agustín Atenango	1.00	1.00	55.50	55.50	5 500.90	305.30
		San Jorge Nuchita	2.75	2.75	54.55	150.01	5 392.77	808.97
		Santo Domingo Tonalá	1.50	1.50	56.67	85.01	5 438.54	462.33
	Puebla		202.65	198.65	42.58	8 458.89	4 490.60	37 985.51
		Acatlán	4.00	4.00	17.50	70.00	4 000.00	280.00
		Ahuehuetitla	9.00	9.00	53.50	481.50	4 520.66	2 176.70
		Chiautla	3.15	3.15	43.33	136.49	3 335.12	455.21
		Chinantla	8.00	8.00	51.00	408.00	4 975.00	2 029.80
		Coatzingo	151.00	151.00	42.00	6 342.00	4 552.98	28 875.00
		Piaxtla	4.00	4.00	54.20	216.80	3 799.82	823.80
		Tecomatlán	9.00	9.00	51.40	462.60	4 353.44	2 013.90
		Tehuitzingo	4.00	0.00	0.00	0.00	0.00	0.00
		Tlapanalá	6.50	6.50	23.00	149.50	3 000.00	448.50
		Tulcingo	4.00	4.00	48.00	192.00	4 596.88	882.60
IX Golfo Norte			191.07	161.07	60.58	9 758.23	3 625.57	35 379.10
	San Luis Potosí		49.33	49.33	80.00	3 946.40	2 300.00	9 076.72
		Tamuín	49.33	49.33	80.00	3 946.40	2 300.00	9 076.72
	Tamaulipas		141.74	111.74	52.01	5 811.83	4 525.66	26 302.38
		Altamira	41.00	21.00	83.00	1 743.00	4 410.32	7 687.19
		Gómez Farías	16.00	16.00	20.00	320.00	4 100.00	1 312.00
		González	64.74	64.74	55.28	3 578.83	4 597.37	16 453.19
		Llera	20.00	10.00	17.00	170.00	5 000.00	850.00
V Pacífico Sur			419.16	346.36	53.79	18 629.37	3 981.09	74 165.14
	Guerrero		255.37	192.57	34.80	6 701.67	4 290.69	28 754.79
		Acapulco de Juárez	11.00	10.00	16.86	168.60	3 559.43	600.12
		Azoyú	8.00	5.00	26.89	134.45	4 715.14	633.95
		Copala	24.97	12.97	24.21	314.00	4 011.72	1 259.68
		Cuajinicuilapa	8.65	2.65	25.23	66.86	4 838.02	323.47
		Cuautepec	13.67	13.67	21.40	292.54	3 920.93	1 147.03
		Florencio Villarreal	18.60	13.60	23.81	323.82	3 944.60	1 277.34
		Igualapa	7.00	6.00	23.14	138.84	3 770.89	523.55
		Mochitlán	3.00	3.00	17.56	52.68	4 369.97	230.21
		Ometepec	8.80	8.00	22.10	176.80	4 143.89	732.64

Papaya Parte 3

Organismo de cuenca	Entidad federativa	Municipio	Superficie sembrada (ha)	Superficie cosechada (ha)	Rendimiento (t/ha)	Producción (t)	P.M.R. ($/t)	Valor de producción (Miles de $)
		Petatlán	35.00	32.00	48.33	1 546.56	4 362.18	6 746.37
		Quechultenango	2.00	2.00	9.50	19.00	4 142.63	78.71
		San Marcos	33.73	16.73	24.48	409.55	4 061.90	1 663.55
		Técpan de Galeana	46.95	41.95	42.83	1 796.72	4 479.62	8 048.62
		Zihuatanejo de Azueta	34.00	25.00	50.45	1 261.25	4 352.47	5 489.55
	Oaxaca		163.79	153.79	77.56	11 927.70	3 807.13	45 410.35
		Asunción Tlacolulita	7.50	6.50	47.90	311.35	4 436.45	1 381.29
		Magdalena Tequisistlán	9.68	8.68	54.66	474.45	4 279.80	2 030.55
		San Juan Bautista Cuicatlán	25.00	24.00	41.37	992.88	4 128.65	4 099.25
		San Juan Bautista Lo de Soto	8.00	8.00	115.00	920.00	4 145.70	3 814.04
		San Pedro Huamelula	18.00	18.00	94.20	1 695.60	3 528.51	5 982.94
		San Pedro Totolápam	11.00	6.00	46.51	279.06	5 309.32	1 481.62
		Santa María Jalapa del Marqués	30.58	30.58	94.33	2 884.61	3 515.00	10 139.41
		Santa María Mixtequilla	23.03	23.03	91.21	2 100.57	3 503.40	7 359.14
		Santa María Zoquitlán	12.00	10.00	45.65	456.50	5 499.47	2 510.51
		Santiago Astata	14.00	14.00	94.12	1 317.68	3 560.76	4 691.94
		Santiago Tapextla	5.00	5.00	99.00	495.00	3 878.10	1 919.66
VIII Lerma-Santiago-Pacífico			2 392.67	2 168.18	40.83	88 521.98	5 143.21	455 287.37
	Colima		1 649.29	1 614.29	47.45	76 601.60	5 177.55	396 608.95
		Armería	237.50	237.50	41.35	9 820.63	5 716.69	56 141.47
		Colima	436.00	436.00	60.99	26 591.64	4 307.43	114 541.63
		Cuauhtémoc	24.00	24.00	47.00	1 128.00	6 309.60	7 117.23
		Ixtlahuacán	293.98	258.98	44.38	11 493.53	5 671.10	65 180.97
		Manzanillo	127.46	127.46	56.30	7 176.00	5 876.29	42 168.25
		Tecomán	474.35	474.35	36.00	17 076.60	5 758.47	98 335.09
		Villa de Álvarez	56.00	56.00	59.20	3 315.20	3 958.83	13 124.31
	Jalisco		202.27	202.27	21.43	4 335.00	5 377.07	23 309.59
		Casimiro Castillo	14.00	14.00	23.45	328.30	5 352.57	1 757.25
		Cihuatlán	56.27	56.27	8.50	478.30	5 340.27	2 554.25
		La Huerta	122.00	122.00	25.00	3 050.00	5 351.75	16 322.84
		Puerto Vallarta	10.00	10.00	47.84	478.40	5 592.08	2 675.25
	Michoacán de Ocampo		463.47	273.99	19.29	5 283.90	4 681.64	24 737.33
		Aguililla	6.99	6.99	10.00	69.90	2 338.48	163.46

Papaya Parte 4

Organismo de cuenca	Entidad federativa	Municipio	Superficie sembrada (ha)	Superficie cosechada (ha)	Rendimiento (t/ha)	Producción (t)	P.M.R. ($/t)	Valor de producción (Miles de $)
		Aquila	364.00	239.00	20.00	4 780.00	4 645.80	22 206.92
		Coahuayana	54.48	0.00	0.00	0.00	0.00	0.00
		Tumbiscatío	38.00	28.00	15.50	434.00	5 453.80	2 366.95
	Nayarit		77.64	77.63	29.65	2 301.48	4 619.42	10 631.50
		Amatlán de Cañas	6.00	6.00	65.00	390.00	3 178.46	1 239.60
		Compostela	18.00	18.00	28.40	511.20	6 454.23	3 299.40
		San Blas	53.63	53.63	26.11	1 400.28	4 350.92	6 092.50
		Tepic	0.01	0.00	0.00	0.00	0.00	0.00
X Golfo Centro			2 012.42	1 859.42	39.20	72 889.78	3 924.53	286 058.44
	Oaxaca		35.00	32.00	37.43	1 197.64	4 161.59	4 984.09
		San Juan de Los Cués	6.00	6.00	36.33	217.98	4 263.24	929.30
		Santa María Tecomavaca	11.00	10.00	39.87	398.70	4 205.49	1 676.73
		Teotitlán de Flores Magón	15.00	13.00	37.57	488.41	4 106.39	2 005.60
		Valerio Trujano	3.00	3.00	30.85	92.55	4 024.42	372.46
	Veracruz de Ignacio de la Llave		1 977.42	1 827.42	39.23	71 692.14	3 920.57	281 074.35
		Actopan	119.65	42.65	49.00	2 089.85	2 327.21	4 863.52
		Camarón de Tejeda	12.00	12.00	33.00	396.00	4 050.00	1 603.80
		Cotaxtla	735.00	735.00	33.00	24 255.00	4 074.42	98 825.06
		Emiliano Zapata	8.00	8.00	30.00	240.00	3 700.00	888.00
		Jamapa	81.00	81.00	52.00	4 212.00	4 075.31	17 165.21
		Manlio Fabio Altamirano	118.52	118.52	52.00	6 163.04	4 030.33	24 839.09
		Medellín	56.00	56.00	51.00	2 856.00	4 055.36	11 582.11
		Paso de Ovejas	115.49	42.49	47.00	1 997.03	3 382.98	6 755.91
		Puente Nacional	95.76	95.76	47.00	4 500.72	2 810.00	12 647.02
		Soledad de Doblado	195.00	195.00	32.00	6 240.00	4 035.64	25 182.39
		Tlalixcoyan	441.00	441.00	42.50	18 742.50	4 093.49	76 722.24
XI Frontera Sur			1 887.00	1 784.00	82.59	147 345.96	4 169.92	614 420.32
	Chiapas		1 753.00	1 711.00	81.73	139 836.20	4 200.34	587 359.73
		Acala	140.00	140.00	82.00	11 480.00	3 150.00	36 162.00
		Acapetahua	450.00	450.00	83.60	37 620.00	4 282.72	161 115.93
		Chiapa de Corzo	79.50	79.50	78.00	6 201.00	3 150.00	19 533.15
		Cintalapa	8.50	8.50	31.92	271.32	3 099.99	841.09
		La Concordia	100.00	100.00	104.50	10 450.00	4 762.81	49 771.36
		Mazatán	481.00	481.00	76.50	36 796.50	4 315.44	158 793.09
		Suchiapa	44.00	44.00	79.50	3 498.00	3 141.44	10 988.76

Cuadro 6.200 Concentrado nacional por cultivo — Año agrícola 2015-2016

Papaya — Parte 5

Organismo de cuenca	Entidad federativa	Municipio	Superficie sembrada (ha)	Superficie cosechada (ha)	Rendimiento (t/ha)	Producción (t)	P.M.R. ($/t)	Valor de producción (Miles de $)
		Tapachula	315.00	315.00	77.20	24 318.00	4 322.53	105 115.28
		Villa Corzo	35.00	35.00	97.00	3 395.00	4 634.20	15 733.11
		Villaflores	100.00	58.00	100.11	5 806.38	5 047.20	29 305.96
	Tabasco		134.00	73.00	102.87	7 509.76	3 603.39	27 060.59
		Balancán	129.00	68.00	107.57	7 314.76	3 593.91	26 288.59
		Cunduacán	5.00	5.00	39.00	195.00	3 958.97	772.00
XII Península de Yucatán			1 218.14	1 010.82	53.42	53 999.24	4 939.06	266 705.22
	Campeche		655.00	475.00	46.10	21 896.30	4 529.91	99 188.26
		Calakmul	40.00	40.00	20.70	828.00	3 473.25	2 875.85
		Calkiní	70.00	70.00	76.18	5 332.60	2 992.24	15 956.42
		Campeche	186.00	116.00	30.50	3 538.00	6 550.00	23 173.90
		Candelaria	93.00	63.00	93.00	5 859.00	6 267.09	36 718.88
		Champotón	116.00	116.00	20.44	2 371.10	3 480.47	8 252.55
		Hecelchakán	110.00	30.00	28.00	840.00	2 935.71	2 466.00
		Tenabo	40.00	40.00	78.19	3 127.60	3 115.70	9 744.66
	Quintana Roo		187.00	187.00	76.21	14 252.00	6 158.03	87 764.24
		Bacalar	20.00	20.00	40.40	808.00	4 316.31	3 487.58
		Felipe Carrillo Puerto	14.00	14.00	36.00	504.00	5 208.33	2 625.00
		José María Morelos	140.00	140.00	85.00	11 900.00	6 470.58	76 999.90
		Othón P. Blanco	13.00	13.00	80.00	1 040.00	4 472.85	4 651.76
	Yucatán		376.14	348.82	51.18	17 850.94	4 467.70	79 752.72
		Acanceh	8.00	5.00	24.20	121.00	3 942.15	477.00
		Cansahcab	3.00	3.00	52.67	158.01	6 000.00	948.06
		Dzidzantún	3.00	3.00	54.00	162.00	4 972.84	805.60
		Dzilam González	8.00	8.00	54.13	433.04	5 779.44	2 502.73
		Dzoncauich	1.00	1.00	42.00	42.00	6 000.00	252.00
		Espita	23.00	23.00	67.26	1 546.98	3 513.71	5 435.64
		Halachó	3.00	2.50	50.01	125.03	3 133.81	391.82
		Maxcanú	7.20	5.38	58.12	312.69	2 896.29	905.64
		Mérida	2.00	0.00	0.00	0.00	0.00	0.00
		Panabá	15.94	15.94	46.68	744.08	3 479.72	2 589.19
		Sucilá	9.50	9.50	41.98	398.81	3 752.36	1 496.48
		Suma	2.00	2.00	53.50	107.00	5 542.06	593.00
		Tecoh	3.00	3.00	57.10	171.30	4 094.86	701.45
		Tekantó	4.50	4.50	26.89	121.01	4 429.55	536.02
		Temax	10.00	10.00	56.80	568.00	5 285.21	3 002.00
		Temozón	40.00	20.00	60.57	1 211.40	4 705.32	5 700.02

Cuadro 6.200 Concentrado nacional por cultivo — Año agrícola 2015-2016

Papaya — Parte 6

Organismo de cuenca	Entidad federativa	Municipio	Superficie sembrada (ha)	Superficie cosechada (ha)	Rendimiento (t/ha)	Producción (t)	P.M.R. ($/t)	Valor de producción (Miles de $)
		Tepakán	50.00	50.00	11.08	554.00	4 449.48	2 465.01
		Tizimín	120.00	120.00	50.98	6 117.60	4 587.44	28 064.12
		Valladolid	60.00	60.00	80.00	4 800.00	4 562.50	21 900.00
		Yobaín	3.00	3.00	52.33	156.99	6 286.64	986.94

Cuadro 6.201 Concentrado nacional por cultivo — Año agrícola 2015-2016

Pasto tapete

Organismo de cuenca	Entidad federativa	Municipio	Superficie sembrada (ha)	Superficie cosechada (ha)	Rendimiento (t/ha)	Producción (t)	P.M.R. ($/t)	Valor de producción (Miles de $)
Total general			756.52	754.52	44.58	33 636.94	989.35	33 278.80
I Península de Baja California			21.00	21.00	239.21	5 023.33	2 090.87	10 503.18
	Baja California		9.00	9.00	270.15	2 431.33	2 345.70	5 703.18
		Tijuana	9.00	9.00	270.15	2 431.33	2 345.70	5 703.18
	Baja California Sur		12.00	12.00	216.00	2 592.00	1 851.85	4 800.00
		La Paz	12.00	12.00	216.00	2 592.00	1 851.85	4 800.00
IV Balsas			48.40	48.40	271.41	13 136.04	888.75	11 674.72
	Morelos		48.40	48.40	271.41	13 136.04	888.75	11 674.72
		Yautepec	48.40	48.40	271.41	13 136.04	888.75	11 674.72
V Pacífico Sur			18.00	16.00	259.34	4 149.44	908.88	3 771.38
	Guerrero		18.00	16.00	259.34	4 149.44	908.88	3 771.38
		Acapulco de Juárez	18.00	16.00	259.34	4 149.44	908.88	3 771.38
VIII Lerma-Santiago-Pacífico			669.12	669.12	16.93	11 328.13	647.02	7 329.52
	Jalisco		661.00	661.00	13.92	9 201.50	610.55	5 617.99
		San Pedro Tlaquepaque	500.00	500.00	7.23	3 615.00	592.58	2 142.21
		Tala	8.00	8.00	7.90	63.20	1 589.24	100.44
		Tlajomulco de Zúñiga	153.00	153.00	36.10	5 523.30	611.10	3 375.34
	Nayarit		8.12	8.12	261.90	2 126.63	804.80	1 711.53
		Bahía de Banderas	8.12	8.12	261.90	2 126.63	804.80	1 711.53

Cuadro 6.202 Concentrado nacional por cultivo — Año agrícola 2015-2016

Pastos y praderas

Organismo de cuenca	Entidad federativa	Municipio	Superficie sembrada (ha)	Superficie cosechada (ha)	Rendimiento (t/ha)	Producción (t)	P.M.R. ($/t)	Valor de producción (Miles de $)
Total general			877.00	877.00	29.02	25 447.57	588.25	14 969.48
I Península de Baja California			29.00	29.00	15.00	435.00	450.00	195.75
	Sonora		29.00	29.00	15.00	435.00	450.00	195.75
		San Luis Río Colorado	29.00	29.00	15.00	435.00	450.00	195.75
III Pacífico Norte			282.00	282.00	50.10	14 128.20	390.00	5 510.00
	Durango		282.00	282.00	50.10	14 128.20	390.00	5 510.00
		Durango	282.00	282.00	50.10	14 128.20	390.00	5 510.00
IX Golfo Norte			342.00	342.00	16.50	5 643.00	950.00	5 360.85
	Querétaro de Arteaga		342.00	342.00	16.50	5 643.00	950.00	5 360.85
		Amealco de Bonfil	342.00	342.00	16.50	5 643.00	950.00	5 360.85
VIII Lerma-Santiago-Pacífico			140.00	140.00	11.49	1 608.30	510.10	820.40
	Guanajuato		50.00	50.00	22.50	1 125.00	450.00	506.25
		San Miguel de Allende	50.00	50.00	22.50	1 125.00	450.00	506.25
	Michoacán de Ocampo		90.00	90.00	5.37	483.30	650.00	314.15
		Maravatío	90.00	90.00	5.37	483.30	650.00	314.15
X Golfo Centro			84.00	84.00	43.25	3 633.07	848.45	3 082.48
	Puebla		84.00	84.00	43.25	3 633.07	848.45	3 082.48
		Aquixtla	6.50	6.50	43.26	281.19	830.01	233.39
		Chignahuapan	57.00	57.00	43.25	2 465.25	850.00	2 095.46
		Zacatlán	20.50	20.50	43.25	886.63	849.99	753.63

Cuadro 6.203 Concentrado nacional por cultivo — Año agrícola 2015-2016

Pastos y praderas en verde — Parte 1

Organismo de cuenca	Entidad federativa	Municipio	Superficie sembrada (ha)	Superficie cosechada (ha)	Rendimiento (t/ha)	Producción (t)	P.M.R. ($/t)	Valor de producción (Miles de $)
Total general			138 412.61	136 142.61	24.79	3 375 567.41	484.04	1 633 897.73
I Península de Baja California			239.00	239.00	19.13	4 572.33	633.15	2 894.95
	Baja California		239.00	239.00	19.13	4 572.33	633.15	2 894.95
		Ensenada	197.00	197.00	21.35	4 206.51	650.00	2 734.23
		Tecate	42.00	42.00	8.71	365.82	439.34	160.72
II Noroeste			777.00	739.00	12.15	8 979.05	403.56	3 623.59
	Chihuahua		51.00	51.00	49.61	2 530.05	415.12	1 050.27
		Guerrero	51.00	51.00	49.61	2 530.05	415.12	1 050.27
	Sonora		726.00	688.00	9.37	6 449.00	399.03	2 573.32

Cuadro 6.203 Concentrado nacional por cultivo — Año agrícola 2015-2016

Pastos y praderas en verde — Parte 2

Organismo de cuenca	Entidad federativa	Municipio	Superficie sembrada (ha)	Superficie cosechada (ha)	Rendimiento (t/ha)	Producción (t)	P.M.R. ($/t)	Valor de producción (Miles de $)
		Agua Prieta	110.00	100.00	10.80	1 080.00	460.00	496.80
		Bacoachi	50.00	50.00	10.50	525.00	300.00	157.50
		Cananea	150.00	150.00	11.60	1 740.00	365.00	635.10
		Empalme	12.00	12.00	8.00	96.00	803.33	77.12
		Fronteras	403.00	375.00	8.00	3 000.00	400.00	1 200.00
		Guaymas	1.00	1.00	8.00	8.00	850.00	6.80
III Pacífico Norte			5 365.51	5 355.51	42.16	225 802.91	369.41	83 414.43
	Durango		3 234.00	3 224.00	53.55	172 639.98	320.82	55 387.06
		Canatlán	60.00	60.00	36.00	2 160.00	310.00	669.60
		Durango	3 043.00	3 033.00	54.47	165 211.50	321.30	53 082.45
		Nombre de Dios	6.00	6.00	54.33	325.98	314.99	102.68
		Nuevo Ideal	110.00	110.00	36.00	3 960.00	315.00	1 247.40
		Poanas	15.00	15.00	65.50	982.50	290.01	284.93
	Nayarit		925.93	925.93	24.53	22 710.60	181.21	4 115.49
		Rosamorada	23.27	23.27	25.20	586.40	285.15	167.21
		Santiago Ixcuintla	902.66	902.66	24.51	22 124.20	178.46	3 948.28
	Sinaloa		1 205.58	1 205.58	25.26	30 452.33	785.22	23 911.88
		Ahome	423.28	423.28	26.88	11 377.77	779.33	8 867.03
		Angostura	30.00	30.00	7.00	210.00	750.00	157.50
		Culiacán	425.00	425.00	27.14	11 533.10	839.81	9 685.63
		El Fuerte	176.30	176.30	24.01	4 232.96	778.47	3 295.23
		Guasave	83.00	83.00	27.50	2 282.50	599.31	1 367.93
		Mazatlán	68.00	68.00	12.00	816.00	660.00	538.56
IV Balsas			10 193.94	10 189.94	19.90	202 824.30	533.31	108 168.92
	Estado de México		105.00	105.00	17.69	1 857.25	565.65	1 050.55
		Tenancingo	40.00	40.00	21.00	840.00	450.00	378.00
		Texcaltitlán	65.00	65.00	15.65	1 017.25	661.15	672.55
	Michoacán de Ocampo		9 735.50	9 735.50	19.13	186 265.43	543.98	101 325.02
		Apatzingán	2 770.00	2 770.00	10.00	27 700.00	242.17	6 708.11
		Buenavista	1 754.00	1 754.00	7.00	12 278.00	243.70	2 992.15
		Gabriel Zamora	437.00	437.00	3.60	1 573.20	241.79	380.38
		Huetamo	12.00	12.00	36.00	432.00	797.62	344.57
		Nuevo Urecho	619.50	619.50	5.00	3 097.50	312.04	966.54
		Parácuaro	350.00	350.00	5.63	1 970.50	221.98	437.41
		San Lucas	70.00	70.00	8.00	560.00	800.63	448.35
		Tacámbaro	420.00	420.00	14.70	6 174.00	667.03	4 118.24
		Taretan	1 492.00	1 492.00	71.06	106 021.52	739.75	78 429.42

Cuadro 6.203 Concentrado nacional por cultivo — Año agrícola 2015-2016

Pastos y praderas en verde — Parte 3

Organismo de cuenca	Entidad federativa	Municipio	Superficie sembrada (ha)	Superficie cosechada (ha)	Rendimiento (t/ha)	Producción (t)	P.M.R. ($/t)	Valor de producción (Miles de $)
		Tepalcatepec	1 811.00	1 811.00	14.61	26 458.71	245.66	6 499.85
	Morelos		11.89	11.89	17.70	210.45	926.68	195.02
		Mazatepec	11.89	11.89	17.70	210.45	926.68	195.02
	Puebla		202.00	198.00	45.14	8 938.62	341.53	3 052.78
		Libres	141.00	138.00	44.99	6 208.62	340.00	2 110.93
		Nopalucan	61.00	60.00	45.50	2 730.00	345.00	941.85
	Tlaxcala		139.55	139.55	39.79	5 552.55	458.45	2 545.55
		Apizaco	100.00	100.00	41.00	4 100.00	485.58	1 990.88
		Cuaxomulco	3.00	3.00	30.00	90.00	411.00	36.99
		Huamantla	17.00	17.00	33.00	561.00	330.00	185.13
		Muñoz de Domingo Arenas	19.55	19.55	41.00	801.55	414.88	332.55
IX Golfo Norte			17 316.37	17 281.37	25.21	435 590.69	513.49	223 672.31
	Hidalgo		4 619.00	4 584.00	33.39	153 070.79	297.75	45 576.18
		Acatlán	1 232.00	1 216.00	87.40	106 278.40	296.88	31 551.93
		Cuautepec de Hinojosa	302.00	302.00	12.20	3 684.40	296.82	1 093.60
		Huasca de Ocampo	25.00	25.00	38.00	950.00	400.00	380.00
		Metepec	264.00	264.00	8.10	2 138.40	295.61	632.13
		Santiago Tulantepec de Lugo Guerrero	417.00	417.00	62.07	25 883.19	297.63	7 703.61
		Tulancingo de Bravo	2 379.00	2 360.00	5.99	14 136.40	298.16	4 214.91
	San Luis Potosí		12 697.37	12 697.37	22.25	282 519.90	630.38	178 096.13
		San Vicente Tancuayalab	4 500.00	4 500.00	21.85	98 325.00	640.19	62 946.68
		Tamuín	8 197.37	8 197.37	22.47	184 194.90	625.15	115 149.45
V Pacífico Sur			20 579.49	20 456.99	26.92	550 728.04	524.78	289 010.06
	Guerrero		14 882.50	14 760.00	22.66	334 452.97	599.63	200 548.13
		Acapulco de Juárez	7.00	7.00	22.60	158.20	639.00	101.09
		Atoyac de Álvarez	450.50	447.00	27.70	12 381.90	677.24	8 385.52
		Benito Juárez	208.00	205.50	26.41	5 427.26	646.41	3 508.23
		Chilpancingo de Los Bravo	14.00	14.00	14.32	200.48	870.36	174.49
		Copala	314.00	314.00	24.42	7 667.88	782.21	5 997.89
		Coyuca de Benítez	72.00	68.50	26.12	1 789.22	682.11	1 220.44
		Cuajinicuilapa	2 207.00	2 195.00	21.12	46 358.40	610.53	28 303.19
		Florencio Villarreal	312.00	312.00	24.34	7 594.08	860.18	6 532.28
		Igualapa	2 501.00	2 500.00	21.15	52 875.00	487.02	25 751.18

Pastos y praderas en verde Parte 4

Organismo de cuenca	Entidad federativa	Municipio	Superficie sembrada (ha)	Superficie cosechada (ha)	Rendimiento (t/ha)	Producción (t)	P.M.R. ($/t)	Valor de producción (Miles de $)
		Ometepec	3 040.00	3 000.00	21.52	64 560.00	532.95	34 407.25
		Petatlán	565.00	565.00	27.33	15 441.50	752.12	11 613.81
		San Luis Acatlán	520.00	520.00	21.60	11 232.00	806.93	9 063.44
		San Marcos	370.00	370.00	24.16	8 939.20	793.31	7 091.56
		Técpan de Galeana	281.00	233.00	26.39	6 148.87	695.57	4 276.97
		Tixtla de Guerrero	9.00	9.00	13.22	118.98	985.38	117.24
		Tlacoachistlahuaca	3 012.00	3 000.00	22.42	67 260.00	527.25	35 462.84
		Zihuatanejo de Azueta	1 000.00	1 000.00	26.30	26 300.00	704.97	18 540.71
	Oaxaca		5 696.99	5 696.99	37.96	216 275.07	409.03	88 461.93
		Heroica Ciudad de Juchitán de Zaragoza	5 190.00	5 190.00	37.90	196 701.00	410.53	80 751.66
		San Pedro Comitancillo	73.30	73.30	37.33	2 736.29	414.28	1 133.59
		Santiago Laollaga	20.00	20.00	37.88	757.60	380.68	288.40
		Santo Domingo Chihuitán	12.00	12.00	37.87	454.44	369.66	167.99
		Unión Hidalgo	401.69	401.69	38.90	15 625.74	391.68	6 120.29
VI Río Bravo			27 764.91	26 277.41	22.58	593 301.89	460.15	273 009.43
	Chihuahua		3 222.73	3 202.73	30.64	98 143.41	297.36	29 183.89
		Ahumada	27.00	27.00	28.87	779.48	650.00	506.67
		Aldama	85.00	85.00	30.01	2 550.85	475.00	1 211.65
		Allende	35.50	35.50	25.01	887.86	400.40	355.50
		Ascensión	200.00	200.00	39.99	7 998.00	205.00	1 639.59
		Buenaventura	185.86	165.86	31.39	5 205.59	621.48	3 235.17
		Camargo	26.00	26.00	34.99	909.74	320.00	291.12
		Casas Grandes	220.00	220.00	27.73	6 100.00	206.56	1 260.00
		Chihuahua	110.00	110.00	30.01	3 301.10	475.00	1 568.02
		Coyame del Sotol	14.00	14.00	25.00	350.00	550.00	192.50
		Cuauhtémoc	25.00	25.00	25.20	630.00	320.00	201.60
		Delicias	122.10	122.10	35.01	4 274.72	328.94	1 406.13
		Galeana	152.96	152.96	31.50	4 818.24	623.04	3 001.96
		Hidalgo del Parral	102.00	102.00	25.00	2 550.00	370.00	943.50
		Janos	1 300.00	1 300.00	29.99	38 987.00	200.00	7 797.40
		Jiménez	81.50	81.50	44.45	3 622.50	310.73	1 125.61
		López	12.82	12.82	30.00	384.60	311.00	119.61
		Matamoros	26.00	26.00	25.00	650.00	380.00	247.00
		Meoqui	38.00	38.00	36.00	1 368.00	330.00	451.44
		Nuevo Casas Grandes	220.00	220.00	26.59	5 850.00	200.00	1 170.00

Pastos y praderas en verde

Parte 5

Organismo de cuenca	Entidad federativa	Municipio	Superficie sembrada (ha)	Superficie cosechada (ha)	Rendimiento (t/ha)	Producción (t)	P.M.R. ($/t)	Valor de producción (Miles de $)
		Ojinaga	33.00	33.00	25.00	825.00	550.00	453.75
		Rosales	20.00	20.00	35.01	700.20	325.01	227.57
		San Francisco de Conchos	23.00	23.00	34.99	804.77	313.05	251.93
		Saucillo	51.99	51.99	35.00	1 819.65	320.00	582.29
		Valle de Zaragoza	111.00	111.00	25.01	2 776.11	340.00	943.88
	Coahuila de Zaragoza		3 993.02	3 610.92	34.72	125 386.71	625.75	78 460.80
		Abasolo	109.00	29.00	46.50	1 348.50	272.00	366.79
		Castaños	14.00	10.00	28.23	282.30	620.01	175.03
		Cuatro Ciénegas	260.00	260.00	54.12	14 071.20	460.00	6 472.74
		General Cepeda	60.00	60.00	46.55	2 793.00	745.00	2 080.79
		Juárez	265.60	0.00	0.00	0.00	0.00	0.00
		Monclova	39.00	29.00	26.18	759.22	562.00	426.68
		Múzquiz	1 063.00	1 058.00	29.37	31 073.46	650.26	20 205.83
		Nadadores	50.00	50.00	20.18	1 009.00	270.00	272.43
		Progreso	593.92	593.92	23.27	13 820.52	487.61	6 739.02
		Ramos Arizpe	550.00	550.00	47.81	26 295.50	730.00	19 195.72
		Sabinas	101.00	101.00	31.08	3 139.08	650.20	2 041.03
		Sacramento	77.00	65.00	28.16	1 830.40	485.00	887.74
		Saltillo	250.00	250.00	46.17	11 542.50	735.00	8 483.74
		San Buenaventura	33.50	28.00	22.00	616.00	300.00	184.80
		San Juan de Sabinas	527.00	527.00	31.89	16 806.03	650.27	10 928.46
	Nuevo León		20 549.16	19 463.76	19.00	369 771.77	447.21	165 364.74
		Agualeguas	650.00	650.00	18.70	12 155.00	403.26	4 901.63
		Allende	130.00	130.00	20.50	2 665.00	531.25	1 415.78
		Anáhuac	2 092.76	1 844.76	12.98	23 944.98	360.86	8 640.79
		Apodaca	1 244.00	1 235.00	31.20	38 532.00	321.54	12 389.58
		Bustamante	159.00	154.00	14.28	2 199.12	363.33	799.01
		Cadereyta Jiménez	977.00	977.00	16.84	16 452.68	580.00	9 542.55
		China	70.00	70.00	26.43	1 850.10	325.00	601.28
		Doctor Coss	440.00	440.00	25.57	11 250.80	452.00	5 085.36
		Doctor González	25.00	25.00	31.70	792.50	457.68	362.71
		General Bravo	150.00	150.00	29.50	4 425.00	414.32	1 833.37
		General Escobedo	17.00	17.00	30.60	520.20	318.88	165.88
		General Terán	1 101.00	1 089.00	12.00	13 068.00	580.00	7 579.44
		General Zuazua	130.00	130.00	29.55	3 841.50	456.40	1 753.26
		Guadalupe	80.00	80.00	29.30	2 344.00	321.83	754.37
		Hualahuises	590.00	440.00	18.00	7 920.00	731.82	5 796.01

Pastos y praderas en verde Parte 6

Organismo de cuenca	Entidad federativa	Municipio	Superficie sembrada (ha)	Superficie cosechada (ha)	Rendimiento (t/ha)	Producción (t)	P.M.R. ($/t)	Valor de producción (Miles de $)
		Lampazos de Naranjo	429.80	369.80	14.89	5 506.32	357.89	1 970.66
		Linares	4 612.00	4 412.00	12.00	52 944.00	675.00	35 737.20
		Los Herreras	50.00	50.00	27.60	1 380.00	316.00	436.08
		Los Ramones	550.00	550.00	27.82	15 301.00	328.00	5 018.73
		Marín	180.00	180.00	32.08	5 774.40	453.69	2 619.79
		Montemorelos	1 150.00	1 150.00	21.00	24 150.00	512.00	12 364.80
		Parás	479.90	376.50	17.20	6 475.80	352.91	2 285.37
		Pesquería	2 364.00	2 345.00	32.44	76 076.50	380.65	28 958.69
		Sabinas Hidalgo	1 454.00	1 340.50	16.27	21 809.94	356.89	7 783.75
		Vallecillo	1 306.20	1 153.20	14.54	16 767.53	357.23	5 989.86
		Villaldama	117.50	105.00	15.48	1 625.40	356.09	578.79
VII Cuencas Centrales del Norte			635.20	625.20	33.96	21 229.16	367.60	7 803.78
	Durango		260.00	260.00	42.39	11 020.40	387.01	4 264.96
		Peñón Blanco	100.00	100.00	29.30	2 930.00	375.00	1 098.75
		Santiago Papasquiaro	95.00	95.00	54.53	5 180.35	375.98	1 947.71
		Tepehuanes	65.00	65.00	44.77	2 910.05	418.72	1 218.50
	San Luis Potosí		138.00	138.00	17.03	2 349.80	410.07	963.59
		Catorce	3.00	3.00	15.60	46.80	410.04	19.19
		Matehuala	80.00	80.00	17.00	1 360.00	412.00	560.32
		Venado	40.00	40.00	17.20	688.00	410.00	282.08
		Villa de Guadalupe	15.00	15.00	17.00	255.00	400.00	102.00
	Zacatecas		237.20	227.20	34.59	7 858.96	327.68	2 575.23
		Calera	40.00	40.00	21.50	860.00	293.02	252.00
		Fresnillo	81.20	81.20	55.00	4 466.00	320.00	1 429.12
		General Enrique Estrada	10.00	0.00	0.00	0.00	0.00	0.00
		Guadalupe	24.00	24.00	22.00	528.00	345.00	182.16
		Loreto	15.00	15.00	48.00	720.00	420.00	302.40
		Miguel Auza	27.00	27.00	16.48	444.96	325.76	144.95
		Morelos	40.00	40.00	21.00	840.00	315.00	264.60
VIII Lerma-Santiago-Pacífico			35 022.46	34 560.46	24.30	839 965.08	408.25	342 916.34
	Aguascalientes		1 931.01	1 931.01	61.26	118 293.25	539.36	63 802.40
		Aguascalientes	1 099.00	1 099.00	63.91	70 239.69	577.96	40 595.98
		Asientos	40.00	40.00	59.58	2 383.20	314.77	750.15
		Calvillo	77.00	77.00	66.01	5 082.77	513.15	2 608.22
		El Llano	16.00	16.00	50.22	803.46	568.37	456.66
		Jesús María	261.00	261.00	61.04	15 932.67	589.01	9 384.53
		Pabellón de Arteaga	53.40	53.40	55.89	2 984.53	397.26	1 185.63

Pastos y praderas en verde Parte 7

Organismo de cuenca	Entidad federativa	Municipio	Superficie sembrada (ha)	Superficie cosechada (ha)	Rendimiento (t/ha)	Producción (t)	P.M.R. ($/t)	Valor de producción (Miles de $)
		Rincón de Romos	280.61	280.61	54.21	15 211.87	363.31	5 526.62
		San Francisco de Los Romo	104.00	104.00	54.38	5 655.06	582.60	3 294.61
	Colima		7 310.78	7 290.78	21.86	159 387.50	246.78	39 332.99
		Armería	4 210.00	4 200.00	18.00	75 600.00	208.47	15 760.33
		Colima	350.00	350.00	40.00	14 000.00	342.50	4 795.00
		Comala	180.00	180.00	30.50	5 490.00	207.18	1 137.42
		Coquimatlán	548.47	548.47	31.00	17 002.57	341.61	5 808.25
		Ixtlahuacán	33.98	23.98	18.50	443.63	208.89	92.67
		Manzanillo	204.53	204.53	19.00	3 886.07	211.76	822.91
		Tecomán	1 296.80	1 296.80	21.49	27 868.23	208.14	5 800.49
		Villa de Álvarez	487.00	487.00	31.00	15 097.00	338.87	5 115.92
	Guanajuato		2 610.56	2 610.56	39.59	103 360.76	427.75	44 212.44
		Apaseo El Alto	32.00	32.00	34.25	1 096.00	509.90	558.85
		Apaseo El Grande	160.00	160.00	34.75	5 560.00	523.02	2 907.99
		Doctor Mora	270.00	270.00	34.20	9 234.00	357.38	3 300.05
		Dolores Hidalgo Cuna de la Independencia Nacional	50.00	50.00	42.00	2 100.00	360.00	756.00
		Irapuato	5.90	5.90	71.00	418.90	761.78	319.11
		León	30.00	30.00	93.00	2 790.00	272.11	759.19
		Pénjamo	24.61	24.61	79.00	1 944.19	768.19	1 493.51
		Purísima del Rincón	30.00	30.00	90.00	2 700.00	296.26	799.90
		Salamanca	5.28	5.28	77.00	406.56	770.81	313.38
		San Diego de La Unión	43.00	43.00	42.00	1 806.00	358.00	646.55
		San Felipe	1 205.00	1 205.00	32.15	38 746.50	418.13	16 201.09
		San Francisco del Rincón	110.00	110.00	86.00	9 460.00	315.58	2 985.39
		San José Iturbide	300.00	300.00	34.70	10 410.00	305.88	3 184.21
		San Luis de La Paz	82.00	82.00	33.90	2 779.80	343.46	954.75
		San Miguel de Allende	120.00	120.00	25.20	3 024.00	300.00	907.20
		Silao de La Victoria	4.95	4.95	81.00	400.95	285.82	114.60
		Tarandacuao	5.00	5.00	78.00	390.00	761.59	297.02
		Valle de Santiago	0.46	0.46	75.00	34.50	762.03	26.29
		Villagrán	132.36	132.36	76.00	10 059.36	764.20	7 687.36
	Jalisco		19 000.48	18 954.48	19.70	373 370.20	419.13	156 490.41
		Arandas	130.00	130.00	28.15	3 659.50	375.16	1 372.90

Pastos y praderas en verde

Parte 8

Organismo de cuenca	Entidad federativa	Municipio	Superficie sembrada (ha)	Superficie cosechada (ha)	Rendimiento (t/ha)	Producción (t)	P.M.R. ($/t)	Valor de producción (Miles de $)
		Atotonilco El Alto	49.00	49.00	17.00	833.00	594.38	495.12
		Atoyac	24.00	24.00	24.25	582.00	372.65	216.88
		Ayotlán	6.20	6.20	18.00	111.60	464.25	51.81
		Casimiro Castillo	272.00	272.00	7.20	1 958.40	248.84	487.33
		Cocula	347.59	347.59	31.20	10 844.81	315.95	3 426.42
		Colotlán	55.54	55.54	24.67	1 370.17	397.25	544.30
		Cuquío	550.00	550.00	6.10	3 355.00	419.46	1 407.29
		Degollado	766.00	731.00	13.21	9 656.51	462.87	4 469.71
		El Arenal	12.00	12.00	21.70	260.40	290.28	75.59
		Encarnación de Díaz	755.00	755.00	67.76	51 161.25	385.61	19 728.51
		Gómez Farías	50.00	50.00	15.08	754.00	340.00	256.36
		Guachinango	36.62	36.62	80.00	2 929.60	306.35	897.48
		Hostotipaquillo	21.00	21.00	7.99	167.79	324.99	54.53
		Ixtlahuacán de Los Membrillos	35.53	35.53	1.15	40.86	629.22	25.71
		Ixtlahuacán del Río	285.00	285.00	10.99	3 132.15	415.63	1 301.82
		Jalostotitlán	426.00	426.00	3.92	1 668.00	329.45	549.53
		Juchitlán	35.00	35.00	26.99	944.65	274.44	259.25
		Lagos de Moreno	1 070.00	1 070.00	5.62	6 013.40	320.00	1 924.29
		Ocotlán	142.81	142.81	0.00	0.00	0.00	0.00
		Poncitlán	31.11	31.11	11.50	357.77	368.17	131.72
		San Diego de Alejandría	4.00	4.00	14.89	59.56	386.00	22.99
		San Juan de Los Lagos	210.00	210.00	37.96	7 972.50	356.08	2 838.85
		San Miguel El Alto	58.50	58.50	24.53	1 435.01	366.35	525.71
		Santa María de Los Ángeles	14.82	14.82	16.40	243.05	391.57	95.17
		Tala	76.99	76.99	83.21	6 406.34	314.14	2 012.49
		Tamazula de Gordiano	150.00	150.00	38.40	5 760.00	651.55	3 752.93
		Techaluta de Montenegro	4.80	4.80	24.00	115.20	372.14	42.87
		Tecolotlán	8.00	8.00	12.88	103.04	256.50	26.43
		Tenamaxtlán	150.00	150.00	7.59	1 138.80	223.88	254.96
		Teocaltiche	627.32	627.32	11.20	7 022.94	293.81	2 063.38
		Teocuitatlán de Corona	28.00	28.00	21.97	615.16	372.59	229.20

Pastos y praderas en verde

Parte 9

Organismo de cuenca	Entidad federativa	Municipio	Superficie sembrada (ha)	Superficie cosechada (ha)	Rendimiento (t/ha)	Producción (t)	P.M.R. ($/t)	Valor de producción (Miles de $)
		Tepatitlán de Morelos	200.00	200.00	33.09	6 618.00	378.70	2 506.24
		Teuchitlán	56.27	56.27	92.54	5 207.23	317.64	1 654.02
		Tlajomulco de Zúñiga	33.23	33.23	19.02	632.03	394.84	249.55
		Tolimán	200.00	200.00	21.20	4 240.00	381.91	1 619.30
		Tomatlán	10 190.00	10 190.00	19.71	200 844.90	466.28	93 649.96
		Tototlán	40.00	40.00	1.04	41.60	599.04	24.92
		Tuxcueca	5.00	5.00	25.49	127.45	624.17	79.55
		Tuxpan	14.00	14.00	25.99	363.86	606.47	220.67
		Valle de Guadalupe	70.00	70.00	3.50	245.00	382.37	93.68
		Valle de Juárez	8.00	8.00	24.81	198.48	307.99	61.13
		Villa Purificación	1 100.25	1 100.25	16.53	18 187.13	247.36	4 498.77
		Yahualica de González Gallo	55.32	44.32	15.55	689.18	378.01	260.52
		Zacoalco de Torres	87.00	87.00	26.41	2 297.67	371.46	853.49
		Zapopan	449.00	449.00	6.51	2 922.99	392.42	1 147.04
		Zapotlán del Rey	59.58	59.58	1.38	82.22	365.36	30.04
	Michoacán de Ocampo		2 736.40	2 344.40	12.62	29 578.36	670.83	19 842.04
		Acuitzio	22.00	22.00	45.00	990.00	780.00	772.20
		Aguililla	912.00	700.00	5.80	4 060.00	683.46	2 774.85
		Coahuayana	640.00	640.00	18.00	11 520.00	498.60	5 743.87
		Coalcomán de Vázquez Pallares	730.00	550.00	12.50	6 875.00	683.56	4 699.48
		Contepec	51.00	51.00	1.51	77.01	950.01	73.16
		Epitacio Huerta	36.00	36.00	16.10	579.60	980.00	568.01
		Irimbo	8.00	8.00	7.90	63.20	915.98	57.89
		Maravatío	206.50	206.50	13.49	2 786.70	975.38	2 718.08
		Morelia	60.21	60.21	23.20	1 396.87	920.00	1 285.12
		Senguio	10.00	10.00	14.00	140.00	960.00	134.40
		Tzintzuntzan	5.24	5.24	26.00	136.24	963.89	131.32
		Villamar	55.45	55.45	17.20	953.74	926.52	883.66
	Nayarit		576.29	572.29	25.14	14 386.72	287.30	4 133.27
		Ahuacatlán	90.00	90.00	25.50	2 295.00	374.60	859.71
		Amatlán de Cañas	90.00	90.00	23.00	2 070.00	305.60	632.59
		Bahía de Banderas	148.12	148.12	28.00	4 147.36	183.07	759.26
		Compostela	96.00	96.00	24.00	2 304.00	287.41	662.19
		Ixtlán del Río	10.50	10.50	25.00	262.50	330.48	86.75
		Jala	5.00	5.00	24.00	120.00	390.00	46.80

Pastos y praderas en verde Parte 10

Organismo de cuenca	Entidad federativa	Municipio	Superficie sembrada (ha)	Superficie cosechada (ha)	Rendimiento (t/ha)	Producción (t)	P.M.R. ($/t)	Valor de producción (Miles de $)
		San Blas	21.17	17.17	24.22	415.86	429.30	178.53
		Santa María del Oro	115.50	115.50	24.00	2 772.00	327.36	907.44
	Querétaro de Arteaga		4.00	4.00	56.30	225.20	545.07	122.75
		Corregidora	4.00	4.00	56.30	225.20	545.07	122.75
	Zacatecas		852.94	852.94	48.49	41 363.09	362.16	14 980.04
		Apozol	6.50	6.50	82.50	536.25	565.00	302.98
		Jalpa	21.19	21.19	50.04	1 060.35	565.12	599.23
		Luis Moya	40.00	40.00	44.00	1 760.00	410.00	721.60
		Momax	16.59	16.59	45.10	748.21	300.00	224.46
		Ojocaliente	300.00	300.00	52.00	15 600.00	430.00	6 708.00
		Santa María de La Paz	31.00	31.00	43.40	1 345.40	280.00	376.71
		Tepechitlán	42.42	42.42	43.39	1 840.60	300.00	552.18
		Teúl de González Ortega	52.00	52.00	45.00	2 340.00	280.00	655.20
		Tlaltenango de Sánchez Román	343.24	343.24	47.00	16 132.28	300.00	4 839.68
X Golfo Centro			3 218.12	3 218.12	38.77	124 776.06	386.40	48 213.56
	Hidalgo		127.00	127.00	87.40	11 099.80	294.69	3 271.00
		Acaxochitlán	127.00	127.00	87.40	11 099.80	294.69	3 271.00
	Oaxaca		2 290.00	2 290.00	39.73	90 981.50	290.88	26 464.28
		Loma Bonita	195.00	195.00	42.20	8 229.00	292.64	2 408.13
		San Juan Bautista Tuxtepec	2 095.00	2 095.00	39.50	82 752.50	290.70	24 056.15
	Veracruz de Ignacio de la Llave		801.12	801.12	28.33	22 694.76	814.21	18 478.28
		Altotonga	7.50	7.50	11.30	84.75	398.11	33.75
		Jalacingo	54.00	54.00	19.00	1 026.00	380.94	390.84
		Perote	140.00	140.00	19.00	2 660.00	507.96	1 351.17
		Tierra Blanca	599.62	599.62	31.56	18 924.01	882.61	16 702.52
XI Frontera Sur			2 138.19	2 099.19	31.73	66 606.14	510.39	33 995.28
	Chiapas		2 138.19	2 099.19	31.73	66 606.14	510.39	33 995.28
		Frontera Hidalgo	70.00	70.00	30.30	2 121.00	517.01	1 096.58
		Suchiate	862.10	845.10	33.49	28 302.40	516.72	14 624.42
		Tapachula	1 119.00	1 097.00	30.30	33 239.10	503.93	16 750.18
		Tuxtla Chico	87.09	87.09	33.80	2 943.64	517.76	1 524.10
XII Península de Yucatán			14 624.41	14 562.41	19.52	284 262.17	746.74	212 269.03
	Yucatán		14 624.41	14 562.41	19.52	284 262.18	746.74	212 269.03

Pastos y praderas en verde Parte 11

Organismo de cuenca	Entidad federativa	Municipio	Superficie sembrada (ha)	Superficie cosechada (ha)	Rendimiento (t/ha)	Producción (t)	P.M.R. ($/t)	Valor de producción (Miles de $)
		Abalá	83.90	83.90	20.00	1 678.00	926.69	1 554.99
		Acanceh	173.63	173.63	24.60	4 271.30	824.06	3 519.81
		Akil	232.95	227.95	14.90	3 396.46	630.85	2 142.65
		Baca	1 210.00	1 210.00	20.14	24 369.40	769.59	18 754.45
		Bokobá	20.00	20.00	18.67	373.40	528.04	197.17
		Cansahcab	212.00	210.00	19.05	4 000.50	691.13	2 764.87
		Chankom	20.00	20.00	7.90	158.00	270.13	42.68
		Chapab	105.00	95.00	14.50	1 377.50	622.06	856.89
		Chicxulub Pueblo	358.00	358.00	19.29	6 905.82	790.89	5 461.74
		Chocholá	37.66	37.66	20.00	753.20	912.13	687.02
		Conkal	187.00	187.00	19.70	3 683.90	778.51	2 867.95
		Cuzamá	100.00	100.00	24.65	2 465.00	798.01	1 967.09
		Dzán	103.86	97.86	14.70	1 438.54	638.89	919.07
		Dzemul	1 175.00	1 175.00	21.47	25 227.25	759.10	19 150.01
		Dzidzantún	250.00	250.00	19.52	4 880.00	694.64	3 389.84
		Dzilam de Bravo	170.00	170.00	19.09	3 245.30	676.77	2 196.32
		Dzilam González	432.00	432.00	19.32	8 346.24	687.53	5 738.29
		Dzoncauich	20.00	20.00	19.85	397.00	666.02	264.41
		Halachó	25.00	25.00	28.39	709.75	560.77	398.01
		Hunucmá	92.57	92.57	28.48	2 636.39	837.47	2 207.90
		Ixil	97.00	97.00	20.31	1 970.07	750.96	1 479.44
		Izamal	94.00	94.00	16.91	1 589.54	509.54	809.93
		Kanasín	295.90	295.90	19.90	5 888.41	948.92	5 587.63
		Kinchil	189.21	189.21	29.88	5 653.59	862.70	4 877.36
		Mama	21.00	21.00	14.29	300.09	660.00	198.06
		Maní	88.67	81.67	15.10	1 233.22	637.93	786.71
		Maxcanú	30.00	30.00	24.98	749.40	729.33	546.56
		Mérida	477.63	477.63	20.00	9 552.60	939.82	8 977.72
		Mocochá	377.00	377.00	19.56	7 374.12	761.10	5 612.44
		Motul	2 712.00	2 712.00	20.54	55 704.48	702.21	39 116.24
		Muna	185.94	185.94	20.01	3 720.66	720.00	2 678.87
		Muxupip	69.00	69.00	19.71	1 359.99	750.14	1 020.18
		Oxkutzcab	174.30	142.30	15.29	2 175.77	640.34	1 393.23
		Peto	372.00	372.00	17.00	6 324.00	969.10	6 128.59
		Sacalum	31.82	31.82	14.40	458.21	660.00	302.42
		Samahil	190.18	190.18	26.00	4 944.68	846.30	4 184.68
		Seyé	65.00	65.00	21.88	1 422.20	808.40	1 149.71

Pastos y praderas en verde Parte 12

Organismo de cuenca	Entidad federativa	Municipio	Superficie sembrada (ha)	Superficie cosechada (ha)	Rendimiento (t/ha)	Producción (t)	P.M.R. ($/t)	Valor de producción (Miles de $)
		Sinanché	210.00	210.00	19.76	4 149.60	763.12	3 166.64
		Sudzal	101.00	101.00	18.78	1 896.78	515.01	976.86
		Suma	100.00	100.00	19.40	1 940.00	684.15	1 327.25
		Tecoh	285.00	285.00	24.90	7 096.50	804.19	5 706.93
		Tekal de Venegas	55.00	55.00	18.21	1 001.55	515.20	516.00
		Tekantó	39.00	39.00	18.31	714.09	512.27	365.81
		Tekax	367.93	367.93	7.00	2 575.51	290.00	746.90
		Telchac Pueblo	146.59	146.59	19.58	2 870.23	778.50	2 234.48
		Temax	320.00	320.00	18.13	5 801.60	658.06	3 817.80
		Tepakán	35.00	35.00	18.63	652.05	512.58	334.23
		Teya	19.00	19.00	18.57	352.83	511.04	180.31
		Ticul	676.56	676.56	15.20	10 283.71	652.53	6 710.43
		Timucuy	34.50	34.50	24.75	853.88	802.65	685.37
		Tixkokob	595.00	595.00	19.90	11 840.50	764.51	9 052.18
		Tixpéhual	320.00	320.00	19.43	6 217.60	707.15	4 396.78
		Umán	358.61	358.61	19.90	7 136.34	932.03	6 651.28
		Valladolid	74.00	74.00	8.20	606.80	271.62	164.82
		Yaxcabá	31.00	31.00	8.00	248.00	255.52	63.37
		Yaxkukul	157.00	157.00	18.79	2 950.03	770.07	2 271.73
		Yobaín	220.00	220.00	19.73	4 340.60	683.99	2 968.93
XIII Aguas del Valle de México			538.01	538.01	31.47	16 929.59	289.79	4 906.05
	Estado de México		45.00	45.00	51.12	2 300.20	313.16	720.32
		Texcoco	37.00	37.00	54.60	2 020.20	294.19	594.32
		Timilpan	8.00	8.00	35.00	280.00	450.00	126.00
	Hidalgo		493.01	493.01	29.67	14 629.39	286.12	4 185.73
		Ajacuba	65.00	65.00	36.90	2 398.50	300.20	720.03
		Atitalaquia	4.62	4.62	36.00	166.32	281.99	46.90
		Epazoyucan	30.00	30.00	43.10	1 293.00	237.26	306.78
		Mineral de La Reforma	23.00	23.00	86.70	1 994.10	242.11	482.79
		Mixquiahuala de Juárez	125.50	125.50	6.00	753.00	300.13	226.00
		Pachuca de Soto	12.00	12.00	13.45	161.40	247.09	39.88
		Tepeji del Río de Ocampo	5.00	5.00	3.00	15.00	293.33	4.40
		Tezontepec de Aldama	122.89	122.89	41.00	5 038.49	300.78	1 515.48
		Tlahuelilpan	59.00	59.00	44.00	2 596.00	300.42	779.89
		Tlaxcoapan	4.00	4.00	36.70	146.80	297.82	43.72
		Tula de Allende	42.00	42.00	1.59	66.78	297.39	19.86

Cuadro 6.204 Concentrado nacional por cultivo — Año agrícola 2015-2016

Pensamiento

Organismo de cuenca	Entidad federativa	Municipio	Superficie sembrada (ha)	Superficie cosechada (ha)	Rendimiento (t/ha)	Producción (t)	P.M.R. ($/t)	Valor de producción (Miles de $)
Total general			3.10	3.10	49.94	154.81	13 265.68	2 053.66
VIII Lerma-Santiago-Pacífico			3.10	3.10	49.94	154.81	13 265.68	2 053.66
	Estado de México		3.10	3.10	49.94	154.81	13 265.68	2 053.66
		Atlacomulco	3.10	3.10	49.94	154.81	13 265.68	2 053.66

Cuadro 6.205 Concentrado nacional por cultivo — Año agrícola 2015-2016

Pepino — Parte 1

Organismo de cuenca	Entidad federativa	Municipio	Superficie sembrada (ha)	Superficie cosechada (ha)	Rendimiento (t/ha)	Producción (t)	P.M.R. ($/t)	Valor de producción (Miles de $)
Total general			10 422.72	10 054.38	43.20	434 299.96	5 333.29	2 316 248.92
I Península de Baja California			709.30	685.80	65.07	44 623.82	10 329.01	460 919.82
	Baja California		523.80	501.80	66.40	33 317.46	11 552.06	384 885.37
		Ensenada	523.80	501.80	66.40	33 317.46	11 552.06	384 885.37
	Baja California Sur		185.50	184.00	61.45	11 306.36	6 724.93	76 034.45
		La Paz	70.50	70.50	36.83	2 596.66	4 434.74	11 515.55
		Los Cabos	8.50	7.00	11.89	83.24	7 189.33	598.44
		Mulegé	106.50	106.50	81.00	8 626.46	7 409.81	63 920.46
II Noroeste			769.23	769.23	98.16	75 508.79	5 399.42	407 703.74
	Sonora		769.23	769.23	98.16	75 508.79	5 399.42	407 703.74
		Aconchi	3.00	3.00	20.50	61.50	3 550.08	218.33
		Altar	27.25	27.25	119.72	3 262.36	6 774.70	22 101.51
		Arizpe	2.00	2.00	23.50	47.00	2 600.00	122.20
		Bácum	149.11	149.11	150.80	22 485.79	4 500.00	101 186.05
		Cajeme	44.67	44.67	207.41	9 265.00	3 862.36	35 784.78
		Carbó	12.00	12.00	38.00	456.00	5 528.68	2 521.08
		Empalme	212.58	212.58	85.38	18 149.75	6 335.49	114 987.47
		Guaymas	28.42	28.42	72.44	2 058.87	6 100.81	12 560.77
		Hermosillo	192.90	192.90	72.44	13 973.00	5 359.98	74 894.94
		Huatabampo	33.37	33.37	17.06	569.29	8 150.03	4 639.73
		Pitiquito	8.93	8.93	98.01	875.23	6 800.00	5 951.56
		San Miguel de Horcasitas	13.00	13.00	31.46	409.00	3 994.25	1 633.65
		Santa Ana	38.00	38.00	98.00	3 724.00	8 185.41	30 482.47
		Ures	4.00	4.00	43.00	172.00	3 600.00	619.20
III Pacífico Norte			1 480.03	1 450.03	67.05	97 218.23	4 887.07	475 112.20

Cuadro 6.205 Concentrado nacional por cultivo — Año agrícola 2015-2016

Pepino — Parte 2

Organismo de cuenca	Entidad federativa	Municipio	Superficie sembrada (ha)	Superficie cosechada (ha)	Rendimiento (t/ha)	Producción (t)	P.M.R. ($/t)	Valor de producción (Miles de $)
	Nayarit		54.99	24.99	9.97	249.21	4 032.14	1 004.85
		Acaponeta	5.00	5.00	9.36	46.80	4 537.39	212.35
		Rosamorada	8.00	8.00	8.50	68.00	3 100.00	210.80
		Santiago Ixcuintla	41.99	11.99	11.21	134.41	4 327.80	581.70
	Sinaloa		1 425.04	1 425.04	68.05	96 969.02	4 889.27	474 107.35
		Culiacán	1 379.68	1 379.68	69.00	95 197.92	4 890.07	465 524.49
		Elota	0.38	0.38	80.16	30.46	3 953.05	120.41
		Guasave	41.35	41.35	39.63	1 638.70	4 977.37	8 156.42
		Mazatlán	0.21	0.21	5.00	1.05	3 200.00	3.36
		Rosario	3.42	3.42	29.50	100.89	3 000.00	302.67
IV Balsas			2 099.87	1 860.03	18.53	34 461.12	3 783.85	130 395.87
	Estado de México		87.50	87.50	15.17	1 327.38	6 203.20	8 234.01
		Coatepec Harinas	16.00	16.00	12.10	193.60	6 913.27	1 338.41
		Ixtapan de La Sal	26.00	26.00	15.48	402.50	5 718.83	2 301.83
		Malinalco	3.00	3.00	22.00	66.00	5 783.33	381.70
		Tonatico	32.50	32.50	13.12	426.38	6 119.42	2 609.20
		Zumpahuacán	10.00	10.00	23.89	238.90	6 709.38	1 602.87
	Guerrero		2.00	2.00	17.50	35.00	3 000.00	105.00
		Pilcaya	2.00	2.00	17.50	35.00	3 000.00	105.00
	Michoacán de Ocampo		462.98	462.98	17.34	8 027.50	2 675.87	21 480.56
		Apatzingán	39.08	39.08	12.57	491.24	2 099.97	1 031.59
		Gabriel Zamora	182.08	182.08	28.11	5 118.27	2 607.05	13 343.58
		La Huacana	29.85	29.85	6.07	181.19	3 081.24	558.29
		Nuevo Urecho	97.97	97.97	4.51	441.84	2 572.54	1 136.65
		Turicato	22.00	22.00	11.00	242.00	3 105.66	751.57
		Tuzantla	92.00	92.00	16.88	1 552.96	3 000.00	4 658.88
	Morelos		1 209.39	969.55	19.56	18 967.09	3 837.40	72 784.36
		Atlatlahucan	62.40	62.40	26.55	1 656.77	3 675.28	6 089.10
		Axochiapan	369.39	369.39	16.65	6 150.92	3 516.21	21 627.94
		Ayala	109.51	109.51	15.99	1 750.59	3 671.97	6 428.11
		Cuautla	47.56	47.56	16.27	774.03	3 619.42	2 801.54
		Jantetelco	69.50	69.50	15.36	1 067.50	3 573.44	3 814.65
		Jojutla	239.84	0.00	0.00	0.00	0.00	0.00
		Jonacatepec	82.40	82.40	14.97	1 233.80	3 560.59	4 393.05
		Mazatepec	8.38	8.38	15.84	132.78	4 829.34	641.24
		Miacatlán	7.00	7.00	80.34	562.40	4 599.06	2 586.51
		Tepalcingo	83.12	83.12	34.14	2 837.74	4 613.57	13 092.11

Pepino Parte 3

Organismo de cuenca	Entidad federativa	Municipio	Superficie sembrada (ha)	Superficie cosechada (ha)	Rendimiento (t/ha)	Producción (t)	P.M.R. ($/t)	Valor de producción (Miles de $)
		Tepoztlán	5.00	5.00	31.84	159.20	4 223.74	672.42
		Tlayacapan	79.30	79.30	20.13	1 596.39	4 134.25	6 599.88
		Yautepec	37.99	37.99	23.38	888.17	3 937.14	3 496.85
		Yecapixtla	8.00	8.00	19.60	156.80	3 450.00	540.96
	Oaxaca		17.50	17.50	10.35	181.12	5 611.31	1 016.32
		San Agustín Atenango	4.00	4.00	9.25	37.00	5 572.43	206.18
		Santo Domingo Tonalá	13.50	13.50	10.68	144.12	5 621.29	810.14
	Puebla		320.50	320.50	18.48	5 923.03	4 520.60	26 775.62
		Acatzingo	5.00	5.00	21.50	107.50	3 720.00	399.90
		Atlixco	13.00	13.00	15.01	195.13	5 160.82	1 007.03
		Atoyatempan	2.00	2.00	22.50	45.00	4 250.00	191.25
		Huaquechula	100.20	100.20	12.68	1 270.04	4 366.23	5 545.29
		Ixcaquixtla	18.00	18.00	22.00	396.00	5 711.11	2 261.60
		Juan N. Méndez	9.00	9.00	21.00	189.00	4 622.22	873.60
		San Salvador Huixcolotla	29.00	29.00	23.60	684.40	3 758.62	2 572.40
		Santa Isabel Cholula	19.80	19.80	13.28	262.94	3 078.99	809.59
		Tecamachalco	32.00	32.00	35.03	1 120.96	6 397.86	7 171.75
		Tepexi de Rodríguez	5.00	5.00	22.00	110.00	5 640.00	620.40
		Tepeyahualco de Cuauhtémoc	3.00	3.00	23.00	69.00	2 340.00	161.46
		Tilapa	18.00	18.00	12.00	216.00	6 000.00	1 296.00
		Tlapanalá	62.50	62.50	18.64	1 165.06	3 112.41	3 626.15
		Tochtepec	4.00	4.00	23.00	92.00	2 600.00	239.20
IX Golfo Norte			256.00	256.00	31.61	8 091.39	4 999.71	40 454.61
	Hidalgo		126.00	126.00	14.18	1 786.59	3 717.37	6 641.41
		Huichapan	9.00	9.00	5.96	53.64	3 799.96	203.83
		Tecozautla	117.00	117.00	14.81	1 732.95	3 714.81	6 437.58
	San Luis Potosí		10.00	10.00	26.40	264.00	2 230.30	588.80
		Ciudad Fernández	8.00	8.00	31.00	248.00	2 000.00	496.00
		Tamuín	2.00	2.00	8.00	16.00	5 800.00	92.80
	Tamaulipas		120.00	120.00	50.34	6 040.80	5 500.00	33 224.40
		Tula	120.00	120.00	50.34	6 040.80	5 500.00	33 224.40
V Pacífico Sur			64.01	64.01	14.21	909.64	4 289.48	3 901.88
	Guerrero		49.36	49.36	13.97	689.63	3 331.76	2 297.68
		Acapulco de Juárez	20.50	20.50	15.87	325.42	3 530.88	1 149.02
		Cuajinicuilapa	9.86	9.86	8.50	83.81	2 441.24	204.60

Pepino Parte 4

Organismo de cuenca	Entidad federativa	Municipio	Superficie sembrada (ha)	Superficie cosechada (ha)	Rendimiento (t/ha)	Producción (t)	P.M.R. ($/t)	Valor de producción (Miles de $)
		Igualapa	9.00	9.00	14.80	133.20	3 058.71	407.42
		Ometepec	10.00	10.00	14.72	147.20	3 645.65	536.64
	Oaxaca		14.65	14.65	15.02	220.01	7 291.49	1 604.20
		San Antonino Castillo Velasco	4.10	4.10	14.95	61.29	7 326.64	449.05
		San Pedro Apóstol	0.60	0.60	14.33	8.60	7 245.35	62.31
		San Pedro Mártir	3.95	3.95	14.84	58.62	7 294.27	427.59
		Yaxe	6.00	6.00	15.25	91.50	7 270.49	665.25
VI Río Bravo			32.41	32.41	48.06	1 557.51	7 835.70	12 204.18
	Chihuahua		12.00	12.00	20.12	241.46	4 550.73	1 098.82
		Aldama	4.50	4.50	15.88	71.46	7 041.70	503.20
		Chihuahua	2.50	2.50	18.00	45.00	7 124.89	320.62
		Hidalgo del Parral	5.00	5.00	25.00	125.00	2 200.00	275.00
	Nuevo León		12.00	12.00	22.50	270.00	5 340.00	1 441.80
		Cadereyta Jiménez	12.00	12.00	22.50	270.00	5 340.00	1 441.80
	Tamaulipas		8.41	8.41	124.38	1 046.05	9 238.14	9 663.56
		Miguel Alemán	8.41	8.41	124.38	1 046.05	9 238.14	9 663.56
VII Cuencas Centrales del Norte			394.70	394.70	101.53	40 074.69	4 083.92	163 661.85
	Coahuila de Zaragoza		38.00	38.00	90.47	3 438.00	3 836.68	13 190.50
		Matamoros	25.00	25.00	85.00	2 125.00	2 500.00	5 312.50
		San Pedro	13.00	13.00	101.00	1 313.00	6 000.00	7 878.00
	Durango		9.56	9.56	71.56	684.11	5 200.03	3 557.39
		Tlahualilo	9.56	9.56	71.56	684.11	5 200.03	3 557.39
	San Luis Potosí		107.90	107.90	107.70	11 620.74	5 195.45	60 375.03
		Cedral	11.00	11.00	88.00	968.00	3 609.37	3 493.87
		Mexquitic de Carmona	2.50	2.50	26.00	65.00	4 142.31	269.25
		Moctezuma	30.00	30.00	112.00	3 360.00	5 598.84	18 812.10
		San Luis Potosí	24.00	24.00	123.33	2 959.92	5 669.94	16 782.57
		Venado	10.20	10.20	77.52	790.70	4 138.84	3 272.58
		Villa de Arista	27.00	27.00	120.00	3 240.00	5 224.26	16 926.60
		Villa de Guadalupe	3.20	3.20	74.10	237.12	3 449.98	818.06
	Zacatecas		239.24	239.24	101.70	24 331.84	3 556.61	86 538.93
		Fresnillo	29.00	29.00	40.00	1 160.00	2 500.00	2 900.00
		Guadalupe	7.62	7.62	197.36	1 503.88	5 546.16	8 340.76
		Loreto	76.00	76.00	55.00	4 180.00	1 352.63	5 653.99
		Noria de Ángeles	30.00	30.00	44.00	1 320.00	1 400.00	1 848.00

Pepino Parte 5

Organismo de cuenca	Entidad federativa	Municipio	Superficie sembrada (ha)	Superficie cosechada (ha)	Rendimiento (t/ha)	Producción (t)	P.M.R. ($/t)	Valor de producción (Miles de $)
		Pánuco	46.00	46.00	165.00	7 590.00	3 985.67	30 251.24
		Trancoso	4.73	4.73	196.00	927.08	5 006.63	4 641.55
		Vetagrande	5.89	5.89	192.00	1 130.88	5 656.52	6 396.85
		Villa de Cos	40.00	40.00	163.00	6 520.00	4 065.42	26 506.54
VIII Lerma-Santiago-Pacífico			3 731.23	3 657.73	26.46	96 787.93	3 684.95	356 659.06
	Aguascalientes		137.00	137.00	45.82	6 277.83	1 886.93	11 845.81
		Aguascalientes	4.00	4.00	23.50	94.00	2 500.00	235.00
		Asientos	123.00	123.00	47.21	5 806.83	1 873.22	10 877.47
		Calvillo	3.00	3.00	24.33	72.99	2 549.94	186.12
		Pabellón de Arteaga	7.00	7.00	43.43	304.01	1 800.01	547.22
	Colima		323.64	323.64	29.54	9 560.20	3 017.70	28 849.79
		Colima	26.00	26.00	20.59	535.34	3 020.70	1 617.10
		Comala	15.00	15.00	30.23	453.45	3 502.68	1 588.29
		Coquimatlán	9.17	9.17	16.92	155.16	3 067.54	475.96
		Ixtlahuacán	20.00	20.00	20.40	407.92	3 538.61	1 443.47
		Manzanillo	202.97	202.97	34.79	7 061.33	3 000.00	21 183.98
		Villa de Álvarez	50.50	50.50	18.75	947.00	2 683.20	2 540.99
	Guanajuato		1 196.13	1 196.13	31.35	37 497.13	4 256.25	159 597.12
		Abasolo	49.00	49.00	24.85	1 217.58	3 948.94	4 808.15
		Apaseo El Alto	5.00	5.00	20.50	102.50	3 118.54	319.65
		Celaya	75.58	75.58	26.33	1 990.00	4 596.33	9 146.69
		Dolores Hidalgo Cuna de la Independencia Nacional	6.00	6.00	96.60	579.60	3 633.47	2 105.96
		Huanímaro	24.00	24.00	30.00	720.00	3 550.00	2 556.00
		Irapuato	21.10	21.10	26.94	568.43	4 504.95	2 560.75
		León	0.25	0.25	30.00	7.50	5 000.00	37.50
		Pénjamo	34.00	34.00	40.88	1 389.90	4 537.39	6 306.52
		Romita	8.50	8.50	22.59	192.00	4 100.00	787.20
		Salamanca	10.20	10.20	99.00	1 009.80	3 750.00	3 786.75
		Salvatierra	10.00	10.00	23.00	230.00	3 150.00	724.50
		San Diego de La Unión	1.00	1.00	98.00	98.00	3 700.00	362.60
		San Felipe	2.00	2.00	95.00	190.00	3 800.00	722.00
		Santa Cruz de Juventino Rosas	0.50	0.50	65.00	32.50	3 700.00	120.25
		Silao de La Victoria	22.00	22.00	22.18	488.00	3 695.08	1 803.20
		Valle de Santiago	923.50	923.50	30.69	28 339.02	4 314.37	122 265.04
		Villagrán	3.50	3.50	97.80	342.30	3 460.01	1 184.36

Pepino Parte 6

Organismo de cuenca	Entidad federativa	Municipio	Superficie sembrada (ha)	Superficie cosechada (ha)	Rendimiento (t/ha)	Producción (t)	P.M.R. ($/t)	Valor de producción (Miles de $)
	Jalisco		595.03	576.03	19.76	11 384.49	4 278.69	48 710.71
		Atoyac	8.60	8.60	21.90	188.34	3 645.22	686.54
		Autlán de Navarro	53.09	53.09	35.76	1 898.62	3 927.81	7 457.41
		Ayotlán	5.00	5.00	8.00	40.00	5 500.00	220.00
		Casimiro Castillo	7.36	7.36	17.03	125.35	2 655.29	332.84
		Chapala	34.00	34.00	27.77	944.28	3 388.72	3 199.90
		Cocula	1.20	1.20	92.85	111.42	6 262.61	697.78
		Degollado	6.00	6.00	5.99	35.94	5 500.00	197.67
		Jocotepec	25.00	25.00	18.99	474.75	4 919.49	2 335.53
		La Huerta	12.00	12.00	4.67	56.04	3 129.55	175.38
		Puerto Vallarta	2.98	2.98	4.50	13.41	2 196.12	29.45
		San Gabriel	70.00	70.00	5.70	399.10	3 017.82	1 204.41
		San Martín Hidalgo	3.00	3.00	10.86	32.58	6 103.44	198.85
		San Sebastián del Oeste	20.00	20.00	7.60	152.00	3 776.58	574.04
		Tamazula de Gordiano	18.00	18.00	13.03	234.54	6 200.01	1 454.15
		Techaluta de Montenegro	3.60	3.60	13.52	48.67	4 797.62	233.50
		Tolimán	92.00	92.00	21.43	1 971.50	4 701.71	9 269.42
		Tomatlán	13.00	13.00	53.61	696.93	2 256.71	1 572.77
		Tonaya	14.00	13.00	6.88	89.44	5 200.02	465.09
		Tonila	7.00	7.00	30.00	210.00	3 257.14	684.00
		Tuxcacuesco	143.70	125.70	20.30	2 552.15	5 038.84	12 859.88
		Tuxpan	13.00	13.00	34.92	454.00	4 837.36	2 196.16
		Unión de Tula	20.00	20.00	20.59	411.80	4 225.86	1 740.21
		Zacoalco de Torres	12.00	12.00	9.59	115.08	3 473.67	399.75
		Zapotiltic	10.50	10.50	12.24	128.55	4 091.64	525.98
	Michoacán de Ocampo		1 096.47	1 096.47	20.26	22 212.11	3 469.91	77 073.96
		Cojumatlán de Régules	47.00	47.00	30.73	1 444.20	4 134.23	5 970.66
		Copándaro	24.00	24.00	59.50	1 428.00	3 058.82	4 368.00
		Ecuandureo	114.95	114.95	18.27	2 099.70	3 408.67	7 157.19
		Irimbo	13.96	13.96	11.98	167.23	2 783.41	465.47
		Ixtlán	179.48	179.48	32.22	5 782.35	3 015.55	17 436.99
		Jacona	49.00	49.00	34.98	1 714.20	3 405.79	5 838.20
		Maravatío	10.39	10.39	17.50	181.83	3 006.65	546.70
		Pajacuarán	8.22	8.22	25.00	205.50	2 500.00	513.75
		Tangamandapio	90.00	90.00	19.67	1 770.00	3 049.15	5 397.00

Cuadro 6.205 Concentrado nacional por cultivo — Año agrícola 2015-2016

Pepino — Parte 7

Organismo de cuenca	Entidad federativa	Municipio	Superficie sembrada (ha)	Superficie cosechada (ha)	Rendimiento (t/ha)	Producción (t)	P.M.R. ($/t)	Valor de producción (Miles de $)
		Tangancícuaro	82.19	82.19	20.85	1 713.80	3 803.69	6 518.76
		Tarímbaro	25.00	25.00	11.00	275.00	7 000.00	1 925.00
		Tlazazalca	6.00	6.00	12.50	75.00	2 500.00	187.50
		Venustiano Carranza	16.00	16.00	25.00	400.00	2 500.00	1 000.00
		Villamar	6.00	6.00	11.40	68.40	2 500.00	171.00
		Vista Hermosa	296.74	296.74	5.37	1 592.96	5 393.22	8 591.18
		Yurécuaro	15.00	15.00	24.00	360.00	2 000.00	720.00
		Zamora	112.54	112.54	26.07	2 933.94	3 499.24	10 266.56
	Nayarit		114.66	114.66	20.06	2 299.83	3 050.62	7 015.90
		Amatlán de Cañas	25.00	25.00	20.00	500.00	2 788.20	1 394.10
		Bahía de Banderas	23.71	23.71	14.02	332.52	3 440.00	1 143.87
		Compostela	20.00	20.00	30.05	601.00	3 261.06	1 959.90
		Ixtlán del Río	1.00	1.00	18.50	18.50	2 300.00	42.55
		San Blas	14.52	14.52	12.58	182.60	3 418.18	624.16
		Santa María del Oro	18.00	18.00	27.83	501.00	2 579.94	1 292.55
		Tepic	12.43	12.43	13.21	164.21	3 402.78	558.77
	Querétaro de Arteaga		2.80	2.80	99.30	278.04	5 450.01	1 515.32
		Huimilpan	2.80	2.80	99.30	278.04	5 450.01	1 515.32
	Zacatecas		265.50	211.00	34.49	7 278.30	3 029.62	22 050.45
		Apozol	22.00	22.00	39.00	858.00	2 836.56	2 433.77
		Huanusco	17.00	17.00	22.50	382.50	2 614.90	1 000.20
		Jalpa	148.00	94.00	37.83	3 556.30	3 079.24	10 950.69
		Jerez	0.50	0.00	0.00	0.00	0.00	0.00
		Tabasco	68.00	68.00	27.26	1 854.00	2 899.41	5 375.50
		Villanueva	10.00	10.00	62.75	627.50	3 649.86	2 290.29
X Golfo Centro			229.16	229.16	27.63	6 331.40	3 509.99	22 223.14
	Puebla		46.00	46.00	29.10	1 338.60	3 341.21	4 472.54
		Tehuacán	46.00	46.00	29.10	1 338.60	3 341.21	4 472.54
	Veracruz de Ignacio de la Llave		183.16	183.16	27.26	4 992.80	3 555.24	17 750.60
		Cotaxtla	13.00	13.00	29.00	377.00	3 615.99	1 363.23
		Jamapa	30.00	30.00	20.70	621.00	4 029.16	2 502.11
		Medellín	30.00	30.00	22.50	675.00	3 360.00	2 268.00
		Soledad de Doblado	3.00	3.00	35.00	105.00	3 220.00	338.10
		Tierra Blanca	2.60	2.60	30.00	78.00	3 506.15	273.48
		Tlalixcoyan	104.56	104.56	30.00	3 136.80	3 508.57	11 005.68
XI Frontera Sur			36.80	36.80	15.35	564.88	1 955.81	1 104.80
	Chiapas		36.80	36.80	15.35	564.88	1 955.81	1 104.80

Cuadro 6.205 Concentrado nacional por cultivo — Año agrícola 2015-2016

Pepino — Parte 8

Organismo de cuenca	Entidad federativa	Municipio	Superficie sembrada (ha)	Superficie cosechada (ha)	Rendimiento (t/ha)	Producción (t)	P.M.R. ($/t)	Valor de producción (Miles de $)
		La Independencia	36.80	36.80	15.35	564.88	1 955.81	1 104.80
XII Península de Yucatán			619.98	618.48	45.55	28 170.56	8 587.25	241 907.77
	Campeche		36.00	36.00	6.44	231.89	3 854.67	893.86
		Campeche	29.00	29.00	5.50	159.50	3 900.00	622.05
		Escárcega	4.00	4.00	9.30	37.20	4 800.00	178.56
		Tenabo	3.00	3.00	11.73	35.19	2 649.90	93.25
	Quintana Roo		35.00	35.00	49.93	1 747.40	16 236.90	28 372.36
		Felipe Carrillo Puerto	15.00	15.00	90.00	1 350.00	19 832.93	26 774.46
		José María Morelos	10.00	10.00	14.24	142.40	3 500.00	498.40
		Othón P. Blanco	10.00	10.00	25.50	255.00	4 311.76	1 099.50
	Yucatán		548.98	547.48	47.84	26 191.27	8 118.79	212 641.55
		Akil	34.98	34.98	14.57	509.71	4 967.22	2 531.84
		Baca	6.50	6.50	19.54	127.01	18 863.71	2 395.88
		Cansahcab	7.00	7.00	11.31	79.20	5 734.72	454.19
		Chocholá	0.30	0.30	11.33	3.40	5 497.06	18.69
		Dzán	34.95	34.95	13.87	484.62	5 059.92	2 452.14
		Dzidzantún	10.00	10.00	11.51	115.10	5 702.78	656.39
		Dzilam González	6.00	6.00	11.47	68.82	5 604.33	385.69
		Halachó	1.80	1.80	10.64	19.15	6 601.04	126.41
		Hunucmá	11.50	11.50	9.32	107.19	9 338.46	1 000.99
		Ixil	2.50	2.00	9.02	18.04	6 664.63	120.23
		Kanasín	12.00	12.00	52.42	629.00	8 114.44	5 103.98
		Maní	28.19	28.19	13.83	389.90	5 221.80	2 035.98
		Mérida	7.00	7.00	12.43	87.00	5 785.63	503.35
		Motul	1.80	1.80	9.44	17.00	7 941.18	135.00
		Oxkutzcab	36.73	36.73	12.80	470.28	5 398.34	2 538.73
		Sacalum	9.72	9.72	13.10	127.34	4 032.67	513.52
		Sinanché	1.00	1.00	8.50	8.50	7 176.47	61.00
		Tekax	307.40	307.40	73.45	22 578.53	8 400.00	189 659.65
		Telchac Pueblo	2.50	1.50	8.67	13.00	7 713.08	100.27
		Ticul	11.37	11.37	14.00	159.23	5 437.17	865.76
		Timucuy	0.16	0.16	15.63	2.50	8 988.00	22.47
		Tixkokob	0.50	0.50	8.60	4.30	5 500.00	23.65
		Tizimín	1.50	1.50	12.07	18.10	5 292.82	95.80
		Umán	6.58	6.58	11.24	73.94	5 476.60	404.94
		Yobaín	7.00	7.00	11.49	80.41	5 409.77	435.00

Cuadro 6.206 Concentrado nacional por cultivo — Año agrícola 2015-2016

Pera — Parte 1

Organismo de cuenca	Entidad federativa	Municipio	Superficie sembrada (ha)	Superficie cosechada (ha)	Rendimiento (t/ha)	Producción (t)	P.M.R. ($/t)	Valor de producción (Miles de $)
Total general			595.72	570.72	8.26	4 712.87	4 251.25	20 035.57
I Península de Baja California			8.00	8.00	1.50	12.00	10 500.00	126.00
	Baja California		8.00	8.00	1.50	12.00	10 500.00	126.00
		Tecate	8.00	8.00	1.50	12.00	10 500.00	126.00
II Noroeste			2.00	2.00	4.30	8.60	5 500.00	47.30
	Sonora		2.00	2.00	4.30	8.60	5 500.00	47.30
		Imuris	2.00	2.00	4.30	8.60	5 500.00	47.30
III Pacífico Norte			62.00	62.00	6.41	397.46	2 483.02	986.90
	Durango		58.00	58.00	6.47	375.46	2 159.75	810.90
		Canatlán	35.00	35.00	6.41	224.35	2 200.00	493.57
		Nuevo Ideal	23.00	23.00	6.57	151.11	2 099.99	317.33
	Zacatecas		4.00	4.00	5.50	22.00	8 000.00	176.00
		Sombrerete	4.00	4.00	5.50	22.00	8 000.00	176.00
IV Balsas			338.50	337.00	8.18	2 756.82	3 013.23	8 306.92
	Estado de México		1.50	0.50	6.50	3.25	10 000.00	32.50
		Donato Guerra	1.50	0.50	6.50	3.25	10 000.00	32.50
	Puebla		337.00	336.50	8.18	2 753.57	3 004.98	8 274.42
		Atlixco	10.50	10.00	8.10	81.00	3 615.06	292.82
		Calpan	55.50	55.50	3.80	210.90	2 942.01	620.47
		Chiautzingo	122.50	122.50	8.09	991.03	2 949.98	2 923.52
		Domingo Arenas	11.50	11.50	6.90	79.35	3 054.95	242.41
		Huejotzingo	34.00	34.00	14.20	482.80	3 125.00	1 508.75
		Juan C. Bonilla	6.50	6.50	11.09	72.09	2 934.80	211.57
		San Andrés Cholula	12.50	12.50	14.90	186.25	3 041.99	566.57
		San Felipe Teotlalcingo	13.50	13.50	14.80	199.80	2 931.98	585.81
		San Jerónimo Tecuanipan	38.50	38.50	4.90	188.65	2 929.98	552.74
		San Martín Texmelucan	10.50	10.50	8.09	84.95	3 024.84	256.96
		San Pedro Cholula	4.50	4.50	9.11	41.00	3 214.63	131.80
		San Salvador El Verde	11.50	11.50	8.03	92.35	2 849.81	263.18
		Tlahuapan	5.50	5.50	7.89	43.40	2 714.75	117.82
VI Río Bravo			81.00	58.00	8.31	482.20	10 816.26	5 215.60
	Chihuahua		58.00	58.00	8.31	482.20	10 816.26	5 215.60
		Allende	15.00	15.00	12.00	180.00	2 200.00	396.00
		Chihuahua	42.00	42.00	7.00	294.00	16 000.00	4 704.00
		Janos	1.00	1.00	8.20	8.20	14 097.56	115.60

Cuadro 6.206 Concentrado nacional por cultivo — Año agrícola 2015-2016

Pera — Parte 2

Organismo de cuenca	Entidad federativa	Municipio	Superficie sembrada (ha)	Superficie cosechada (ha)	Rendimiento (t/ha)	Producción (t)	P.M.R. ($/t)	Valor de producción (Miles de $)
	Nuevo León		23.00	0.00	0.00	0.00	0.00	0.00
		Allende	20.00	0.00	0.00	0.00	0.00	0.00
		Montemorelos	3.00	0.00	0.00	0.00	0.00	0.00
VII Cuencas Centrales del Norte			42.00	42.00	4.31	180.90	7 931.29	1 434.77
	Durango		37.00	37.00	4.11	151.90	8 300.00	1 260.77
		Santiago Papasquiaro	36.00	36.00	4.10	147.60	8 300.00	1 225.08
		Tepehuanes	1.00	1.00	4.30	4.30	8 300.00	35.69
	Zacatecas		5.00	5.00	5.80	29.00	6 000.00	174.00
		Juan Aldama	5.00	5.00	5.80	29.00	6 000.00	174.00
VIII Lerma-Santiago-Pacífico			19.24	18.74	10.50	196.75	7 801.98	1 535.04
	Guanajuato		10.00	10.00	7.50	75.00	8 000.00	600.00
		Guanajuato	10.00	10.00	7.50	75.00	8 000.00	600.00
	Michoacán de Ocampo		1.24	0.74	100.00	74.00	8 100.00	599.40
		Maravatío	0.74	0.74	100.00	74.00	8 100.00	599.40
		Senguio	0.50	0.00	0.00	0.00	0.00	0.00
	Querétaro de Arteaga		3.00	3.00	5.25	15.75	5 300.32	83.48
		Huimilpan	3.00	3.00	5.25	15.75	5 300.32	83.48
	Zacatecas		5.00	5.00	6.40	32.00	7 880.00	252.16
		Nochistlán de Mejía	5.00	5.00	6.40	32.00	7 880.00	252.16
XIII Aguas del Valle de México			42.98	42.98	15.78	678.14	3 514.08	2 383.04
	Estado de México		42.98	42.98	15.78	678.14	3 514.08	2 383.04
		Chapa de Mota	2.98	2.98	12.80	38.14	3 750.39	143.04
		Villa del Carbón	40.00	40.00	16.00	640.00	3 500.00	2 240.00

Cuadro 6.207 Concentrado nacional por cultivo — Año agrícola 2015-2016

Perejil — Parte 1

Organismo de cuenca	Entidad federativa	Municipio	Superficie sembrada (ha)	Superficie cosechada (ha)	Rendimiento (t/ha)	Producción (t)	P.M.R. ($/t)	Valor de producción (Miles de $)
Total general			555.09	542.09	18.06	9 792.79	6 702.42	65 635.40
I Península de Baja California			343.07	330.07	20.72	6 838.03	8 191.94	56 016.72
	Baja California		219.07	206.07	18.04	3 718.19	10 996.08	40 885.50
		Ensenada	143.00	143.00	18.17	2 598.70	9 866.18	25 639.25
		Mexicali	76.07	63.07	17.75	1 119.49	13 618.92	15 246.25
	Sonora		124.00	124.00	25.16	3 119.84	4 850.00	15 131.22
		San Luis Río Colorado	124.00	124.00	25.16	3 119.84	4 850.00	15 131.22

Cuadro 6.207 Concentrado nacional por cultivo — Año agrícola 2015-2016

Perejil — Parte 2

Organismo de cuenca	Entidad federativa	Municipio	Superficie sembrada (ha)	Superficie cosechada (ha)	Rendimiento (t/ha)	Producción (t)	P.M.R. ($/t)	Valor de producción (Miles de $)
II Noroeste			53.12	53.12	19.25	1 022.56	3 600.00	3 681.22
	Sonora		53.12	53.12	19.25	1 022.56	3 600.00	3 681.22
		Cajeme	53.12	53.12	19.25	1 022.56	3 600.00	3 681.22
IV Balsas			86.90	86.90	12.92	1 123.04	2 154.06	2 419.10
	Puebla		63.83	63.83	12.19	777.77	2 129.91	1 656.58
		Huaquechula	6.50	6.50	14.70	95.55	1 588.17	151.75
		Los Reyes de Juárez	23.00	23.00	9.76	224.42	2 768.38	621.28
		San Jerónimo Tecuanipan	4.00	4.00	13.25	53.00	1 913.02	101.39
		San Martín Texmelucan	14.83	14.83	12.07	179.00	1 911.96	342.24
		San Matías Tlalancaleca	4.00	4.00	14.75	59.00	1 915.08	112.99
		Santa Isabel Cholula	10.00	10.00	14.40	144.00	1 586.32	228.43
		Tepeaca	1.50	1.50	15.20	22.80	4 320.18	98.50
	Tlaxcala		23.07	23.07	14.97	345.27	2 208.47	762.52
		Ixtacuixtla de Mariano Matamoros	0.92	0.92	10.20	9.38	1 636.46	15.35
		Tepetitla de Lardizábal	22.15	22.15	15.16	335.89	2 224.45	747.17
VII Cuencas Centrales del Norte			6.00	6.00	7.07	42.40	7 863.44	333.41
	San Luis Potosí		6.00	6.00	7.07	42.40	7 863.44	333.41
		Mexquitic de Carmona	6.00	6.00	7.07	42.40	7 863.44	333.41
VIII Lerma-Santiago-Pacífico			65.00	65.00	11.61	754.80	4 172.93	3 149.73
	Guanajuato		65.00	65.00	11.61	754.80	4 172.93	3 149.73
		Cortazar	8.00	8.00	11.00	88.00	4 200.00	369.60
		León	12.00	12.00	11.60	139.20	4 315.01	600.65
		Salamanca	12.00	12.00	11.50	138.00	4 327.97	597.26
		Santa Cruz de Juventino Rosas	14.00	14.00	12.10	169.40	4 079.99	691.15
		Silao de La Victoria	8.00	8.00	11.30	90.40	3 970.02	358.89
		Villagrán	11.00	11.00	11.80	129.80	4 100.00	532.18
XIII Aguas del Valle de México			1.00	1.00	11.96	11.96	2 944.82	35.22
	Estado de México		1.00	1.00	11.96	11.96	2 944.82	35.22
		Chicoloapan	1.00	1.00	11.96	11.96	2 944.82	35.22

Cuadro 6.208 Concentrado nacional por cultivo — Año agrícola 2015-2016

Perón

Organismo de cuenca	Entidad federativa	Municipio	Superficie sembrada (ha)	Superficie cosechada (ha)	Rendimiento (t/ha)	Producción (t)	P.M.R. ($/t)	Valor de producción (Miles de $)
Total general			43.00	43.00	6.45	277.40	5 456.49	1 513.63
III Pacífico Norte			5.00	5.00	4.80	24.00	7 990.00	191.76
	Zacatecas		5.00	5.00	4.80	24.00	7 990.00	191.76
		Sombrerete	5.00	5.00	4.80	24.00	7 990.00	191.76
VII Cuencas Centrales del Norte			30.00	30.00	6.50	195.00	5 500.00	1 072.50
	Zacatecas		30.00	30.00	6.50	195.00	5 500.00	1 072.50
		Juan Aldama	30.00	30.00	6.50	195.00	5 500.00	1 072.50
VIII Lerma-Santiago-Pacífico			8.00	8.00	7.30	58.40	4 270.03	249.37
	Michoacán de Ocampo		8.00	8.00	7.30	58.40	4 270.03	249.37
		Epitacio Huerta	8.00	8.00	7.30	58.40	4 270.03	249.37

Cuadro 6.209 Concentrado nacional por cultivo — Año agrícola 2015-2016

Persimonio

Organismo de cuenca	Entidad federativa	Municipio	Superficie sembrada (ha)	Superficie cosechada (ha)	Rendimiento (t/ha)	Producción (t)	P.M.R. ($/t)	Valor de producción (Miles de $)
Total general			4.00	3.00	12.32	36.95	16 770.50	619.67
II Noroeste			4.00	3.00	12.32	36.95	16 770.50	619.67
	Sonora		4.00	3.00	12.32	36.95	16 770.50	619.67
		Carbó	1.00	0.00	0.00	0.00	0.00	0.00
		Imuris	1.00	1.00	12.25	12.25	17 214.69	210.88
		Magdalena	2.00	2.00	12.35	24.70	16 550.20	408.79

Cuadro 6.210 Concentrado nacional por cultivo — Año agrícola 2015-2016

Petunia (planta)

Organismo de cuenca	Entidad federativa	Municipio	Superficie sembrada (ha)	Superficie cosechada (ha)	Rendimiento (t/ha)	Producción (t)	P.M.R. ($/t)	Valor de producción (Miles de $)
Total general			3.20	3.20	277.30	887.39	9 166.69	8 134.43
VIII Lerma-Santiago-Pacífico			3.20	3.20	277.30	887.39	9 166.69	8 134.43
	Estado de México		3.20	3.20	277.30	887.39	9 166.69	8 134.43
		Atlacomulco	3.20	3.20	277.30	887.39	9 166.69	8 134.43

Cuadro 6.211 Concentrado nacional por cultivo — Año agrícola 2015-2016

Piña

Organismo de cuenca	Entidad federativa	Municipio	Superficie sembrada (ha)	Superficie cosechada (ha)	Rendimiento (t/ha)	Producción (t)	P.M.R. ($/t)	Valor de producción (Miles de $)
Total general			1 747.55	1 685.55	49.91	84 121.20	2 813.22	236 651.40
VIII Lerma-Santiago-Pacífico			616.05	571.05	27.99	15 982.50	3 852.62	61 574.48
	Colima		3.00	3.00	60.00	180.00	5 400.00	972.00
		Armería	3.00	3.00	60.00	180.00	5 400.00	972.00
	Jalisco		225.00	225.00	3.10	697.50	3 561.49	2 484.14
		Tomatlán	225.00	225.00	3.10	697.50	3 561.49	2 484.14
	Nayarit		388.05	343.05	44.03	15 105.00	3 847.62	58 118.34
		Bahía de Banderas	73.05	28.05	50.00	1 402.50	4 379.43	6 142.15
		Compostela	315.00	315.00	43.50	13 702.50	3 793.19	51 976.19
X Golfo Centro			785.00	785.00	67.68	53 128.80	2 581.56	137 155.18
	Oaxaca		785.00	785.00	67.68	53 128.80	2 581.56	137 155.18
		Loma Bonita	785.00	785.00	67.68	53 128.80	2 581.56	137 155.18
XI Frontera Sur			300.00	300.00	47.85	14 355.00	2 336.33	33 538.02
	Tabasco		300.00	300.00	47.85	14 355.00	2 336.33	33 538.02
		Huimanguillo	300.00	300.00	47.85	14 355.00	2 336.33	33 538.02
XII Península de Yucatán			46.50	29.50	22.20	654.90	6 693.72	4 383.72
	Campeche		46.50	29.50	22.20	654.90	6 693.72	4 383.72
		Tenabo	46.50	29.50	22.20	654.90	6 693.72	4 383.72

Cuadro 6.212 Concentrado nacional por cultivo — Año agrícola 2015-2016

Pipicha

Organismo de cuenca	Entidad federativa	Municipio	Superficie sembrada (ha)	Superficie cosechada (ha)	Rendimiento (t/ha)	Producción (t)	P.M.R. ($/t)	Valor de producción (Miles de $)
Total general			65.50	65.50	3.16	207.47	2 328.86	483.17
IV Balsas			65.50	65.50	3.16	207.47	2 328.86	483.17
	Puebla		65.50	65.50	3.16	207.47	2 328.86	483.17
		Huehuetlán El Grande	65.50	65.50	3.16	207.47	2 328.86	483.17

Cuadro 6.213 Concentrado nacional por cultivo — Año agrícola 2015-2016

Pistache

Organismo de cuenca	Entidad federativa	Municipio	Superficie sembrada (ha)	Superficie cosechada (ha)	Rendimiento (t/ha)	Producción (t)	P.M.R. ($/t)	Valor de producción (Miles de $)
Total general			138.63	45.70	0.38	17.22	81 508.13	1 403.57
I Península de Baja California			2.50	0.50	0.50	0.25	105 000.00	26.25
	Baja California		2.00	0.00	0.00	0.00	0.00	0.00
		Ensenada	2.00	0.00	0.00	0.00	0.00	0.00
	Baja California Sur		0.50	0.50	0.50	0.25	105 000.00	26.25
		La Paz	0.50	0.50	0.50	0.25	105 000.00	26.25
IX Golfo Norte			4.50	0.00	0.00	0.00	0.00	0.00
	Tamaulipas		4.50	0.00	0.00	0.00	0.00	0.00
		Xicoténcatl	4.50	0.00	0.00	0.00	0.00	0.00
VI Río Bravo			131.63	45.20	0.38	16.97	81 162.05	1 377.32
	Chihuahua		131.63	45.20	0.38	16.97	81 162.05	1 377.32
		Aldama	10.00	0.00	0.00	0.00	0.00	0.00
		Allende	11.00	0.00	0.00	0.00	0.00	0.00
		Buenaventura	3.00	3.00	0.18	0.54	88 000.00	47.52
		Casas Grandes	1.00	1.00	0.30	0.30	90 000.00	27.00
		Coyame del Sotol	4.00	0.00	0.00	0.00	0.00	0.00
		Delicias	35.00	35.00	0.39	13.65	80 000.00	1 092.00
		Hidalgo del Parral	6.75	0.00	0.00	0.00	0.00	0.00
		Janos	1.58	0.00	0.00	0.00	0.00	0.00
		Jiménez	11.30	0.00	0.00	0.00	0.00	0.00
		Meoqui	6.20	6.20	0.40	2.48	85 000.00	210.80
		Nuevo Casas Grandes	0.80	0.00	0.00	0.00	0.00	0.00
		Santa Bárbara	1.00	0.00	0.00	0.00	0.00	0.00
		Satevó	40.00	0.00	0.00	0.00	0.00	0.00

Cuadro 6.214 Concentrado nacional por cultivo — Año agrícola 2015-2016

Pitahaya — Parte 1

Organismo de cuenca	Entidad federativa	Municipio	Superficie sembrada (ha)	Superficie cosechada (ha)	Rendimiento (t/ha)	Producción (t)	P.M.R. ($/t)	Valor de producción (Miles de $)
Total general			203.26	170.56	8.30	1 416.11	10 762.31	15 240.62
IV Balsas			1.20	1.20	9.01	10.81	15 553.19	168.13
	Puebla		1.20	1.20	9.01	10.81	15 553.19	168.13
		Huehuetlán El Chico	1.20	1.20	9.01	10.81	15 553.19	168.13
X Golfo Centro			7.00	7.00	8.09	56.66	18 045.89	1 022.48

Cuadro 6.214 Concentrado nacional por cultivo — Año agrícola 2015-2016

Pitahaya — Parte 2

Organismo de cuenca	Entidad federativa	Municipio	Superficie sembrada (ha)	Superficie cosechada (ha)	Rendimiento (t/ha)	Producción (t)	P.M.R. ($/t)	Valor de producción (Miles de $)
	Puebla		7.00	7.00	8.09	56.66	18 045.89	1 022.48
		Altepexi	1.50	1.50	8.00	12.00	18 100.00	217.20
		Coxcatlán	1.50	1.50	8.10	12.15	18 149.79	220.52
		San Gabriel Chilac	2.00	2.00	8.13	16.26	17 899.75	291.05
		San José Miahuatlán	1.00	1.00	8.14	8.14	17 949.63	146.11
		Zinacatepec	1.00	1.00	8.11	8.11	18 199.75	147.60
XII Península de Yucatán			195.06	162.36	8.31	1 348.64	10 417.91	14 050.01
	Yucatán		195.06	162.36	8.31	1 348.64	10 417.91	14 050.01
		Akil	9.49	8.99	5.70	51.24	5 529.86	283.35
		Cansahcab	1.00	1.00	10.00	10.00	10 000.00	100.00
		Chapab	7.00	7.00	5.50	38.50	5 663.12	218.03
		Dzidzantún	96.00	72.00	11.83	851.76	11 140.84	9 489.32
		Dzilam González	6.00	6.00	10.00	60.00	11 333.33	680.00
		Hunucmá	8.12	5.92	3.50	20.72	9 588.80	198.68
		Kinchil	41.58	40.58	3.50	142.03	9 777.09	1 388.64
		Samahil	4.00	0.00	0.00	0.00	0.00	0.00
		Seyé	1.00	0.00	0.00	0.00	0.00	0.00
		Temax	1.00	1.00	10.00	10.00	10 000.00	100.00
		Ticul	2.87	2.87	6.41	18.40	5 777.72	106.31
		Tizimín	2.00	2.00	3.02	6.04	10 251.66	61.92
		Yobaín	15.00	15.00	9.33	139.95	10 173.35	1 423.76

Cuadro 6.215 Concentrado nacional por cultivo — Año agrícola 2015-2016

Pitaya

Organismo de cuenca	Entidad federativa	Municipio	Superficie sembrada (ha)	Superficie cosechada (ha)	Rendimiento (t/ha)	Producción (t)	P.M.R. ($/t)	Valor de producción (Miles de $)
Total general			34.00	34.00	5.56	188.90	11 272.00	2 129.28
IV Balsas			34.00	34.00	5.56	188.90	11 272.00	2 129.28
	Puebla		34.00	34.00	5.56	188.90	11 272.00	2 129.28
		San Jerónimo Xayacatlán	9.00	9.00	4.50	40.50	15 400.00	623.70
		Tehuitzingo	14.00	14.00	7.10	99.40	7 481.69	743.68
		Totoltepec de Guerrero	6.00	6.00	4.00	24.00	15 600.00	374.40
		Xayacatlán de Bravo	5.00	5.00	5.00	25.00	15 500.00	387.50

Cuadro 6.216 Concentrado nacional por cultivo — Año agrícola 2015-2016

Plantas de ornato

Organismo de cuenca	Entidad federativa	Municipio	Superficie sembrada (ha)	Superficie cosechada (ha)	Rendimiento (t/ha)	Producción (t)	P.M.R. ($/t)	Valor de producción (Miles de $)
Total general			0.40	0.40	4.28	1.71	45 438.60	77.70
IV Balsas			0.40	0.40	4.28	1.71	45 438.60	77.70
	Puebla		0.40	0.40	4.28	1.71	45 438.60	77.70
		Libres	0.40	0.40	4.28	1.71	45 438.60	77.70

Cuadro 6.217 Concentrado nacional por cultivo — Año agrícola 2015-2016

Plantero de tabaco (planta)

Organismo de cuenca	Entidad federativa	Municipio	Superficie sembrada (ha)	Superficie cosechada (ha)	Rendimiento (t/ha)	Producción (t)	P.M.R. ($/t)	Valor de producción (Miles de $)
Total general			33.16	33.16	15 784.14	523 402.16	66.33	34 721.11
III Pacífico Norte			33.16	33.16	15 784.14	523 402.16	66.33	34 721.11
	Nayarit		33.16	33.16	15 784.14	523 402.16	66.33	34 721.11
		Acaponeta	2.30	2.30	15 500.16	35 650.37	65.53	2 336.17
		Rosamorada	2.25	2.25	18 081.80	40 684.05	71.22	2 897.92
		Ruíz	1.85	1.85	18 081.77	33 451.27	71.22	2 382.73
		Santiago Ixcuintla	24.45	24.45	15 500.13	378 978.18	65.53	24 834.44
		Tecuala	1.00	1.00	10 951.20	10 951.20	65.53	717.63
		Tuxpan	1.31	1.31	18 081.75	23 687.09	65.53	1 552.22

Cuadro 6.218 Concentrado nacional por cultivo — Año agrícola 2015-2016

Plátano — Parte 1

Organismo de cuenca	Entidad federativa	Municipio	Superficie sembrada (ha)	Superficie cosechada (ha)	Rendimiento (t/ha)	Producción (t)	P.M.R. ($/t)	Valor de producción (Miles de $)
Total general			18 930.49	18 708.27	34.11	638 120.55	2 924.49	1 866 178.06
III Pacífico Norte			123.56	123.56	12.83	1 585.27	3 388.02	5 370.93
	Nayarit		123.56	123.56	12.83	1 585.27	3 388.02	5 370.93
		Santiago Ixcuintla	123.56	123.56	12.83	1 585.27	3 388.02	5 370.93
IV Balsas			395.71	383.71	5.78	2 218.65	2 639.28	5 855.64
	Estado de México		2.00	2.00	21.25	42.50	6 000.00	255.00
		Malinalco	2.00	2.00	21.25	42.50	6 000.00	255.00
	Guerrero		36.00	35.00	27.57	964.88	2 275.24	2 195.34
		Alpoyeca	13.00	12.00	18.00	216.00	2 045.64	441.86

Cuadro 6.218 Concentrado nacional por cultivo — Año agrícola 2015-2016

Plátano — Parte 2

Organismo de cuenca	Entidad federativa	Municipio	Superficie sembrada (ha)	Superficie cosechada (ha)	Rendimiento (t/ha)	Producción (t)	P.M.R. ($/t)	Valor de producción (Miles de $)
		Huamuxtitlán	23.00	23.00	32.56	748.88	2 341.46	1 753.48
	Michoacán de Ocampo		344.27	333.27	2.46	820.17	2 645.50	2 169.76
		Huetamo	6.00	6.00	6.00	36.00	2 000.00	72.00
		Lázaro Cárdenas	29.89	18.89	9.00	170.01	1 725.95	293.43
		Parácuaro	255.64	255.64	1.10	281.20	1 727.27	485.71
		San Lucas	13.74	13.74	4.00	54.96	2 899.92	159.38
		Tuzantla	5.00	5.00	1.20	6.00	1 800.00	10.80
		Ziracuaretiro	34.00	34.00	8.00	272.00	4 222.20	1 148.44
	Morelos		13.44	13.44	29.10	391.10	3 159.14	1 235.54
		Tepalcingo	13.44	13.44	29.10	391.10	3 159.14	1 235.54
V Pacífico Sur			1 132.33	1 004.07	20.85	20 937.40	3 959.25	82 896.49
	Guerrero		1 132.33	1 004.07	20.85	20 937.40	3 959.25	82 896.49
		Acapulco de Juárez	28.00	28.00	21.65	606.20	3 492.06	2 116.89
		Atoyac de Álvarez	105.39	100.39	20.13	2 020.85	3 966.94	8 016.61
		Benito Juárez	65.64	63.64	20.02	1 274.07	3 853.76	4 909.97
		Copala	110.92	88.92	20.91	1 859.32	2 424.01	4 507.02
		Coyuca de Benítez	7.00	4.00	20.00	80.00	3 914.12	313.13
		Cuautepec	15.26	0.00	0.00	0.00	0.00	0.00
		Florencio Villarreal	15.05	10.05	16.87	169.54	2 828.00	479.46
		Malinaltepec	18.00	14.00	6.14	85.96	4 055.25	348.59
		Ometepec	23.00	22.00	19.13	420.86	3 846.97	1 619.04
		Petatlán	15.00	15.00	24.85	372.75	3 716.91	1 385.48
		San Luis Acatlán	8.00	8.00	18.89	151.12	3 527.66	533.10
		San Marcos	13.59	5.59	23.37	130.64	2 803.73	366.28
		Técpan de Galeana	707.48	644.48	21.36	13 766.09	4 235.11	58 300.92
VIII Lerma-Santiago-Pacífico			7 379.85	7 376.89	13.68	100 909.05	2 601.01	262 466.45
	Colima		1 496.51	1 493.55	28.69	42 847.28	2 478.90	106 214.32
		Armería	185.00	185.00	34.90	6 456.50	2 144.86	13 848.35
		Ixtlahuacán	2.96	0.00	0.00	0.00	0.00	0.00
		Manzanillo	1 308.55	1 308.55	27.81	36 390.78	2 538.16	92 365.97
	Jalisco		2 417.33	2 417.33	10.65	25 745.84	2 912.45	74 983.68
		Casimiro Castillo	29.00	29.00	90.61	2 627.69	3 617.42	9 505.47
		Cihuatlán	1 961.33	1 961.33	10.00	19 613.30	2 793.36	54 787.20
		Puerto Vallarta	4.00	4.00	1.15	4.60	3 406.52	15.67
		Tomatlán	384.00	384.00	1.04	399.36	2 930.53	1 170.34
		Villa Purificación	39.00	39.00	79.51	3 100.89	3 065.24	9 505.00
	Michoacán de Ocampo		3 215.74	3 215.74	9.08	29 198.92	2 376.74	69 398.53

Cuadro 6.218 Concentrado nacional por cultivo — Año agrícola 2015-2016

Plátano — Parte 3

Organismo de cuenca	Entidad federativa	Municipio	Superficie sembrada (ha)	Superficie cosechada (ha)	Rendimiento (t/ha)	Producción (t)	P.M.R. ($/t)	Valor de producción (Miles de $)
		Coahuayana	3 215.74	3 215.74	9.08	29 198.92	2 376.74	69 398.53
	Nayarit		250.27	250.27	12.45	3 117.01	3 808.11	11 869.92
		Compostela	31.00	31.00	12.77	395.87	3 684.31	1 458.51
		San Blas	219.27	219.27	12.41	2 721.14	3 826.12	10 411.41
X Golfo Centro			917.36	917.36	28.05	25 729.84	3 717.80	95 658.53
	Oaxaca		850.00	850.00	27.92	23 732.00	3 652.96	86 692.28
		San Juan Bautista Tuxtepec	850.00	850.00	27.92	23 732.00	3 652.96	86 692.28
	Veracruz de Ignacio de la Llave		67.36	67.36	29.66	1 997.84	4 487.97	8 966.25
		Cotaxtla	8.00	8.00	16.00	128.00	4 021.25	514.72
		Manlio Fabio Altamirano	59.36	59.36	31.50	1 869.84	4 519.92	8 451.53
XI Frontera Sur			8 764.85	8 686.85	55.89	485 519.15	2 899.55	1 407 789.12
	Chiapas		5 368.85	5 290.85	45.25	239 433.59	2 394.10	573 230.23
		Acapetahua	724.00	724.00	47.90	34 679.60	2 486.65	86 236.37
		Escuintla	85.00	85.00	44.80	3 808.00	2 494.38	9 498.60
		Frontera Hidalgo	100.00	100.00	23.80	2 380.00	1 165.89	2 774.82
		Mazatán	1 633.50	1 613.50	48.00	77 448.00	2 464.66	190 883.76
		Suchiate	1 189.35	1 149.35	38.47	44 215.49	2 113.25	93 438.39
		Tapachula	1 637.00	1 619.00	47.50	76 902.50	2 475.84	190 398.29
	Tabasco		3 396.00	3 396.00	72.46	246 085.56	3 391.33	834 558.89
		Cárdenas	12.00	12.00	44.50	534.00	2 294.38	1 225.20
		Cunduacán	303.00	303.00	47.32	14 337.96	2 062.96	29 578.78
		Huimanguillo	301.00	301.00	49.60	14 929.60	2 099.90	31 350.67
		Teapa	2 780.00	2 780.00	77.80	216 284.00	3 571.25	772 404.24
XII Península de Yucatán			216.83	215.83	5.66	1 221.19	5 028.61	6 140.90
	Campeche		39.00	39.00	13.05	508.95	7 319.99	3 725.51
		Campeche	39.00	39.00	13.05	508.95	7 319.99	3 725.51
	Yucatán		177.83	176.83	4.03	712.24	3 391.25	2 415.39
		Akil	142.99	141.99	3.70	525.36	3 232.75	1 698.36
		Dzán	13.96	13.96	3.70	51.65	3 038.72	156.95
		Oxkutzcab	12.01	12.01	3.80	45.64	3 132.12	142.95
		Ticul	8.87	8.87	10.10	89.59	4 655.98	417.13

Cuadro 6.219 Concentrado nacional por cultivo — Año agrícola 2015-2016

Polar

Organismo de cuenca	Entidad federativa	Municipio	Superficie sembrada (ha)	Superficie cosechada (ha)	Rendimiento (t/ha)	Producción (t)	P.M.R. ($/t)	Valor de producción (Miles de $)
Total general			31.50	31.50	7.96	250.81	1 515.68	380.15
IV Balsas			31.50	31.50	7.96	250.81	1 515.68	380.15
	Puebla		31.50	31.50	7.96	250.81	1 515.68	380.15
		Atlixco	25.00	25.00	8.15	203.75	1 514.99	308.68
		Huaquechula	6.50	6.50	7.24	47.06	1 518.69	71.47

Cuadro 6.220 Concentrado nacional por cultivo — Año agrícola 2015-2016

Polar (gruesa)

Organismo de cuenca	Entidad federativa	Municipio	Superficie sembrada (ha)	Superficie cosechada (ha)	Rendimiento (t/ha)	Producción (t)	P.M.R. ($/t)	Valor de producción (Miles de $)
Total general			46.00	46.00	14.55	669.36	33 762.39	22 599.20
IV Balsas			46.00	46.00	14.55	669.36	33 762.39	22 599.20
	Estado de México		46.00	46.00	14.55	669.36	33 762.39	22 599.20
		Valle de Bravo	46.00	46.00	14.55	669.36	33 762.39	22 599.20

Cuadro 6.221 Concentrado nacional por cultivo — Año agrícola 2015-2016

Pon-pon (gruesa)

Organismo de cuenca	Entidad federativa	Municipio	Superficie sembrada (ha)	Superficie cosechada (ha)	Rendimiento (t/ha)	Producción (t)	P.M.R. ($/t)	Valor de producción (Miles de $)
Total general			5.00	5.00	4.74	23.70	45 322.78	1 074.15
XIII Aguas del Valle de México			5.00	5.00	4.74	23.70	45 322.78	1 074.15
	Estado de México		5.00	5.00	4.74	23.70	45 322.78	1 074.15
		Texcoco	5.00	5.00	4.74	23.70	45 322.78	1 074.15

Cuadro 6.222 Concentrado nacional por cultivo — Año agrícola 2015-2016

Poro

Organismo de cuenca	Entidad federativa	Municipio	Superficie sembrada (ha)	Superficie cosechada (ha)	Rendimiento (t/ha)	Producción (t)	P.M.R. ($/t)	Valor de producción (Miles de $)
Total general			218.94	191.94	14.54	2 791.01	4 584.31	12 794.86
I Península de Baja California			35.44	20.44	15.28	312.46	2 051.37	640.97
	Sonora		35.44	20.44	15.28	312.46	2 051.37	640.97
		San Luis Río Colorado	35.44	20.44	15.28	312.46	2 051.37	640.97
III Pacífico Norte			5.00	5.00	28.73	143.65	8 600.00	1 235.39
	Sinaloa		5.00	5.00	28.73	143.65	8 600.00	1 235.39
		Culiacán	5.00	5.00	28.73	143.65	8 600.00	1 235.39
IV Balsas			163.00	151.00	14.03	2 118.90	4 751.00	10 066.89
	Puebla		163.00	151.00	14.03	2 118.90	4 751.00	10 066.89
		Acatzingo	61.00	51.00	18.71	954.35	5 082.23	4 850.23
		General Felipe Ángeles	15.00	15.00	10.53	158.00	4 089.87	646.20
		Los Reyes de Juárez	24.00	24.00	14.50	348.00	4 791.67	1 667.50
		Palmar de Bravo	9.00	9.00	11.55	103.95	4 766.71	495.50
		Quecholac	51.00	49.00	10.64	521.60	4 362.46	2 275.46
		San Salvador Huixcolotla	3.00	3.00	11.00	33.00	4 000.00	132.00
VIII Lerma-Santiago-Pacífico			15.00	15.00	14.04	210.60	3 941.17	830.01
	Guanajuato		15.00	15.00	14.04	210.60	3 941.17	830.01
		León	4.00	4.00	14.30	57.20	3 790.03	216.79
		Santa Cruz de Juventino Rosas	6.00	6.00	13.90	83.40	4 264.03	355.62
		Silao de La Victoria	5.00	5.00	14.00	70.00	3 680.00	257.60
XIII Aguas del Valle de México			0.50	0.50	10.80	5.40	4 000.00	21.60
	Estado de México		0.50	0.50	10.80	5.40	4 000.00	21.60
		Chicoloapan	0.50	0.50	10.80	5.40	4 000.00	21.60

Cuadro 6.223 Concentrado nacional por cultivo — Año agrícola 2015-2016

Quelite

Organismo de cuenca	Entidad federativa	Municipio	Superficie sembrada (ha)	Superficie cosechada (ha)	Rendimiento (t/ha)	Producción (t)	P.M.R. ($/t)	Valor de producción (Miles de $)
Total general			58.00	58.00	13.48	781.82	3 770.00	2 947.46
I Península de Baja California			41.00	41.00	15.12	619.92	4 350.00	2 696.65
	Sonora		41.00	41.00	15.12	619.92	4 350.00	2 696.65
		San Luis Río Colorado	41.00	41.00	15.12	619.92	4 350.00	2 696.65
II Noroeste			17.00	17.00	9.52	161.90	1 549.17	250.81
	Sonora		17.00	17.00	9.52	161.90	1 549.17	250.81
		Carbó	7.00	7.00	9.20	64.40	1 559.94	100.46
		Hermosillo	6.00	6.00	9.75	58.50	1 580.00	92.43
		San Miguel de Horcasitas	4.00	4.00	9.75	39.00	1 485.13	57.92

Cuadro 6.224 Concentrado nacional por cultivo — Año agrícola 2015-2016

Quinoa

Organismo de cuenca	Entidad federativa	Municipio	Superficie sembrada (ha)	Superficie cosechada (ha)	Rendimiento (t/ha)	Producción (t)	P.M.R. ($/t)	Valor de producción (Miles de $)
Total general			26.00	11.00	2.80	30.80	30 000.00	924.00
VIII Lerma-Santiago-Pacífico			26.00	11.00	2.80	30.80	30 000.00	924.00
	Aguascalientes		26.00	11.00	2.80	30.80	30 000.00	924.00
		Asientos	15.00	0.00	0.00	0.00	0.00	0.00
		Rincón de Romos	11.00	11.00	2.80	30.80	30 000.00	924.00

Cuadro 6.225 Concentrado nacional por cultivo — Año agrícola 2015-2016

Rabanito — Parte 1

Organismo de cuenca	Entidad federativa	Municipio	Superficie sembrada (ha)	Superficie cosechada (ha)	Rendimiento (t/ha)	Producción (t)	P.M.R. ($/t)	Valor de producción (Miles de $)
Total general			1 743.79	1 737.79	21.47	37 310.73	4 103.45	153 102.57
I Península de Baja California			319.53	318.53	31.31	9 972.14	8 535.56	85 117.84
	Baja California		182.53	181.53	40.79	7 405.13	9 953.03	73 703.51
		Ensenada	42.00	42.00	37.45	1 572.87	7 825.45	12 308.42
		Mexicali	125.53	125.53	42.00	5 272.26	11 390.53	60 053.84
		Tijuana	15.00	14.00	40.00	560.00	2 395.09	1 341.25
	Baja California Sur		3.00	3.00	6.67	20.01	3 099.95	62.03
		La Paz	3.00	3.00	6.67	20.01	3 099.95	62.03
	Sonora		134.00	134.00	19.01	2 547.00	4 457.13	11 352.30

Rabanito

Parte 2

Organismo de cuenca	Entidad federativa	Municipio	Superficie sembrada (ha)	Superficie cosechada (ha)	Rendimiento (t/ha)	Producción (t)	P.M.R. ($/t)	Valor de producción (Miles de $)
		San Luis Río Colorado	134.00	134.00	19.01	2 547.00	4 457.13	11 352.30
II Noroeste			15.00	15.00	10.30	154.50	2 545.63	393.30
	Sonora		15.00	15.00	10.30	154.50	2 545.63	393.30
		Carbó	5.00	5.00	10.00	50.00	2 545.00	127.25
		Hermosillo	5.00	5.00	10.90	54.50	2 560.00	139.52
		San Miguel de Horcasitas	5.00	5.00	10.00	50.00	2 530.60	126.53
IV Balsas			1 335.04	1 330.04	19.74	26 254.47	2 463.75	64 684.51
	Morelos		10.89	10.89	6.50	70.78	2 999.72	212.35
		Cuautla	10.89	10.89	6.50	70.78	2 999.72	212.35
	Puebla		1 310.08	1 305.08	19.90	25 976.95	2 460.98	63 928.86
		Acatzingo	49.00	44.00	14.60	642.30	3 016.81	1 937.70
		Atlixco	239.00	239.00	21.41	5 117.05	2 109.52	10 794.49
		Cuapiaxtla de Madero	57.00	57.00	15.54	885.82	3 074.24	2 723.22
		General Felipe Ángeles	20.00	20.00	19.74	394.80	2 657.90	1 049.34
		Huaquechula	13.50	13.50	20.63	278.51	1 509.71	420.47
		Huitziltepec	11.00	11.00	24.00	264.00	2 727.27	720.00
		Ixcaquixtla	19.00	19.00	20.26	384.95	2 303.73	886.82
		Juan N. Méndez	10.00	10.00	23.40	234.00	2 500.00	585.00
		Los Reyes de Juárez	199.00	199.00	19.73	3 926.10	2 536.97	9 960.40
		Palmar de Bravo	211.00	211.00	18.76	3 958.75	2 718.22	10 760.75
		Quecholac	360.25	360.25	19.86	7 155.44	2 599.90	18 603.45
		San Jerónimo Tecuanipan	11.00	11.00	28.02	308.22	1 277.01	393.60
		San Martín Texmelucan	10.83	10.83	27.05	292.95	1 275.00	373.51
		San Pedro Cholula	10.20	10.20	13.99	142.70	2 133.99	304.52
		San Salvador Huixcolotla	6.00	6.00	24.00	144.00	2 500.00	360.00
		Santa Isabel Cholula	39.80	39.80	21.24	845.36	1 559.31	1 318.18
		Tecamachalco	25.50	25.50	22.60	576.30	2 800.00	1 613.64
		Tepeaca	3.00	3.00	24.00	72.00	2 800.00	201.60
		Tepexi de Rodríguez	5.00	5.00	23.70	118.50	2 500.00	296.25
		Tepeyahualco de Cuauhtémoc	4.00	4.00	24.00	96.00	2 025.00	194.40
		Tochtepec	6.00	6.00	23.20	139.20	3 100.00	431.52
	Tlaxcala		14.07	14.07	14.69	206.74	2 627.94	543.30
		Ixtacuixtla de Mariano Matamoros	1.92	1.92	7.00	13.44	3 162.20	42.50

Cuadro 6.225 Concentrado nacional por cultivo — Año agrícola 2015-2016

Rabanito — Parte 3

Organismo de cuenca	Entidad federativa	Municipio	Superficie sembrada (ha)	Superficie cosechada (ha)	Rendimiento (t/ha)	Producción (t)	P.M.R. ($/t)	Valor de producción (Miles de $)
		Natívitas	4.00	4.00	7.20	28.80	3 176.04	91.47
		Tepetitla de Lardizábal	8.15	8.15	20.18	164.50	2 488.33	409.33
V Pacífico Sur			10.00	10.00	10.90	109.00	2 847.71	310.40
	Guerrero		10.00	10.00	10.90	109.00	2 847.71	310.40
		Tixtla de Guerrero	10.00	10.00	10.90	109.00	2 847.71	310.40
VI Río Bravo			0.50	0.50	8.02	4.01	4 601.00	18.45
	Chihuahua		0.50	0.50	8.02	4.01	4 601.00	18.45
		Chihuahua	0.50	0.50	8.02	4.01	4 601.00	18.45
VIII Lerma-Santiago-Pacífico			29.17	29.17	25.61	747.18	3 034.96	2 267.66
	Aguascalientes		10.00	10.00	12.07	120.68	4 296.98	518.56
		Jesús María	10.00	10.00	12.07	120.68	4 296.98	518.56
	Guanajuato		1.00	1.00	48.00	48.00	3 000.00	144.00
		León	1.00	1.00	48.00	48.00	3 000.00	144.00
	Jalisco		18.17	18.17	31.84	578.50	2 774.59	1 605.10
		Autlán de Navarro	0.67	0.67	245.00	164.15	2 349.98	385.75
		Tala	1.50	1.50	5.30	7.95	5 130.82	40.79
		Zapotlán el Grande	16.00	16.00	25.40	406.40	2 900.00	1 178.56
XIII Aguas del Valle de México			34.55	34.55	2.01	69.43	4 470.83	310.41
	Ciudad de México		1.10	1.10	6.36	7.00	7 362.86	51.54
		Tláhuac	1.10	1.10	6.36	7.00	7 362.86	51.54
	Hidalgo		33.45	33.45	1.87	62.43	4 146.56	258.87
		Ixmiquilpan	32.13	32.13	1.59	51.08	4 134.49	211.19
		Tasquillo	1.32	1.32	8.60	11.35	4 200.88	47.68

Cuadro 6.227 Concentrado nacional por cultivo — Año agrícola 2015-2016

Rambután

Organismo de cuenca	Entidad federativa	Municipio	Superficie sembrada (ha)	Superficie cosechada (ha)	Rendimiento (t/ha)	Producción (t)	P.M.R. ($/t)	Valor de producción (Miles de $)
Total general			13.37	9.99	3.62	36.12	15 474.25	558.93
IV Balsas			3.00	0.00	0.00	0.00	0.00	0.00
	Michoacán de Ocampo		3.00	0.00	0.00	0.00	0.00	0.00
		Nuevo Urecho	3.00	0.00	0.00	0.00	0.00	0.00
VIII Lerma-Santiago-Pacífico			2.37	1.99	3.22	6.41	17 652.11	113.15
	Nayarit		2.37	1.99	3.22	6.41	17 652.11	113.15
		Bahía de Banderas	0.38	0.00	0.00	0.00	0.00	0.00
		San Blas	1.99	1.99	3.22	6.41	17 652.11	113.15
X Golfo Centro			5.00	5.00	1.10	5.50	23 000.00	126.50
	Oaxaca		5.00	5.00	1.10	5.50	23 000.00	126.50
		Loma Bonita	5.00	5.00	1.10	5.50	23 000.00	126.50
XI Frontera Sur			3.00	3.00	8.07	24.21	13 187.94	319.28
	Tabasco		3.00	3.00	8.07	24.21	13 187.94	319.28
		Teapa	3.00	3.00	8.07	24.21	13 187.94	319.28

Cuadro 6.228 Concentrado nacional por cultivo — Año agrícola 2015-2016

Remolacha forrajera

Organismo de cuenca	Entidad federativa	Municipio	Superficie sembrada (ha)	Superficie cosechada (ha)	Rendimiento (t/ha)	Producción (t)	P.M.R. ($/t)	Valor de producción (Miles de $)
Total general			67.00	67.00	51.49	3 449.83	500.00	1 724.92
VII Cuencas Centrales del Norte			67.00	67.00	51.49	3 449.83	500.00	1 724.92
	Coahuila de Zaragoza		67.00	67.00	51.49	3 449.83	500.00	1 724.92
		Matamoros	67.00	67.00	51.49	3 449.83	500.00	1 724.92

Cuadro 6.229 Concentrado nacional por cultivo — Año agrícola 2015-2016

Romerito

Organismo de cuenca	Entidad federativa	Municipio	Superficie sembrada (ha)	Superficie cosechada (ha)	Rendimiento (t/ha)	Producción (t)	P.M.R. ($/t)	Valor de producción (Miles de $)
Total general			792.00	792.00	7.83	6 207.28	4 077.92	25 312.80
XIII Aguas del Valle de México			792.00	792.00	7.83	6 207.28	4 077.92	25 312.80
	Ciudad de México		595.00	595.00	7.22	4 296.38	4 179.29	17 955.83
		Tláhuac	595.00	595.00	7.22	4 296.38	4 179.29	17 955.83
	Estado de México		197.00	197.00	9.70	1 910.90	3 850.00	7 356.97
		Valle de Chalco Solidaridad	197.00	197.00	9.70	1 910.90	3 850.00	7 356.97

Cuadro 6.230 Concentrado nacional por cultivo — Año agrícola 2015-2016

Romero

Organismo de cuenca	Entidad federativa	Municipio	Superficie sembrada (ha)	Superficie cosechada (ha)	Rendimiento (t/ha)	Producción (t)	P.M.R. ($/t)	Valor de producción (Miles de $)
Total general			12.00	11.00	3.02	33.29	20 829.07	693.40
I Península de Baja California			11.00	11.00	3.02	33.29	20 829.07	693.40
	Baja California Sur		11.00	11.00	3.02	33.29	20 829.07	693.40
		La Paz	6.00	6.00	3.30	19.80	14 933.33	295.68
		Los Cabos	5.00	5.00	2.69	13.49	29 482.57	397.72
VIII Lerma-Santiago-Pacífico			1.00	0.00	0.00	0.00	0.00	0.00
	Guanajuato		1.00	0.00	0.00	0.00	0.00	0.00
		Dolores Hidalgo Cuna de la Independencia Nacional	1.00	0.00	0.00	0.00	0.00	0.00

Cuadro 6.231 Concentrado nacional por cultivo — Año agrícola 2015-2016

Rosa

Organismo de cuenca	Entidad federativa	Municipio	Superficie sembrada (ha)	Superficie cosechada (ha)	Rendimiento (t/ha)	Producción (t)	P.M.R. ($/t)	Valor de producción (Miles de $)
Total general			1.00	1.00	10.00	10.00	8 000.00	80.00
IV Balsas			1.00	1.00	10.00	10.00	8 000.00	80.00
	Tlaxcala		1.00	1.00	10.00	10.00	8 000.00	80.00
		Xaltocan	1.00	1.00	10.00	10.00	8 000.00	80.00

Cuadro 6.232 Concentrado nacional por cultivo — Año agrícola 2015-2016

Rosa (gruesa)

Organismo de cuenca	Entidad federativa	Municipio	Superficie sembrada (ha)	Superficie cosechada (ha)	Rendimiento (t/ha)	Producción (t)	P.M.R. ($/t)	Valor de producción (Miles de $)
Total general			928.05	919.65	26.35	24 232.14	57 497.22	1 393 280.71
IV Balsas			850.20	843.80	27.35	23 074.78	57 666.64	1 330 645.07
	Estado de México		652.00	647.00	34.07	22 045.26	55 431.19	1 221 994.95
		Coatepec Harinas	33.00	33.00	34.67	1 144.10	60 281.61	68 968.19
		Donato Guerra	15.00	10.00	29.33	293.30	47 134.23	13 824.47
		Ixtapan de La Sal	2.00	2.00	32.89	65.78	31 471.12	2 070.17
		Malinalco	40.00	40.00	35.68	1 427.20	53 440.56	76 270.37
		Tenancingo	170.00	170.00	33.86	5 756.20	92 847.20	534 447.05
		Valle de Bravo	4.00	4.00	17.79	71.16	67 679.88	4 816.10
		Villa Guerrero	380.00	380.00	34.24	13 011.20	39 148.01	509 362.59
		Zumpahuacán	8.00	8.00	34.54	276.32	44 282.03	12 236.01
	Guerrero		1.00	1.00	3.39	3.39	59 460.18	201.57
		Tlapa de Comonfort	1.00	1.00	3.39	3.39	59 460.18	201.57
	Morelos		5.30	5.30	8.32	44.10	33 148.07	1 461.83
		Miacatlán	5.30	5.30	8.32	44.10	33 148.07	1 461.83
	Puebla		191.90	190.50	5.16	982.03	108 944.45	106 986.72
		Atlixco	110.40	110.00	5.23	575.30	97 124.42	55 875.68
		Chiautzingo	34.50	34.50	5.35	184.58	112 900.21	20 839.12
		Huaquechula	15.00	14.00	6.10	85.40	112 332.08	9 593.16
		San Salvador El Verde	25.50	25.50	4.18	106.59	161 948.40	17 262.08
		Tlaltenango	6.50	6.50	4.64	30.16	113 285.15	3 416.68
IX Golfo Norte			65.30	65.30	15.91	1 039.16	50 854.69	52 846.16
	Hidalgo		8.30	8.30	11.41	94.67	89 297.88	8 453.83
		Atotonilco El Grande	0.30	0.30	8.90	2.67	84 599.25	225.88
		Mineral del Chico	8.00	8.00	11.50	92.00	89 434.24	8 227.95
	Querétaro de Arteaga		57.00	57.00	16.57	944.49	47 001.38	44 392.33
		San Juan del Río	57.00	57.00	16.57	944.49	47 001.38	44 392.33
V Pacífico Sur			4.00	2.00	4.51	9.02	45 147.45	407.23
	Guerrero		4.00	2.00	4.51	9.02	45 147.45	407.23
		Acapulco de Juárez	4.00	2.00	4.51	9.02	45 147.45	407.23
VIII Lerma-Santiago-Pacífico			8.55	8.55	12.77	109.18	85 933.78	9 382.25
	Jalisco		8.55	8.55	12.77	109.18	85 933.78	9 382.25
		Jalostotitlán	1.00	1.00	8.20	8.20	66 798.78	547.75
		La Manzanilla de la Paz	1.80	1.80	4.89	8.80	84 619.32	744.65
		Mazamitla	0.75	0.75	34.16	25.62	78 556.99	2 012.63
		Tamazula de Gordiano	4.00	4.00	16.35	65.40	91 851.38	6 007.08
		Tecolotlán	1.00	1.00	1.16	1.16	60 465.52	70.14

Cuadro 6.233 Concentrado nacional por cultivo — Año agrícola 2015-2016

Rosa (planta)

Organismo de cuenca	Entidad federativa	Municipio	Superficie sembrada (ha)	Superficie cosechada (ha)	Rendimiento (t/ha)	Producción (t)	P.M.R. ($/t)	Valor de producción (Miles de $)
Total general			16.20	16.20	421.60	6 829.95	2 747.97	18 768.53
VIII Lerma-Santiago-Pacífico			16.20	16.20	421.60	6 829.95	2 747.97	18 768.53
	Estado de México		6.20	6.20	604.83	3 749.95	4 125.00	15 468.53
		Atlacomulco	6.20	6.20	604.83	3 749.95	4 125.00	15 468.53
	Guanajuato		10.00	10.00	308.00	3 080.00	1 071.43	3 300.00
		Silao de La Victoria	10.00	10.00	308.00	3 080.00	1 071.43	3 300.00

Cuadro 6.234 Concentrado nacional por cultivo — Año agrícola 2015-2016

Rye grass — Parte 1

Organismo de cuenca	Entidad federativa	Municipio	Superficie sembrada (ha)	Superficie cosechada (ha)	Rendimiento (t/ha)	Producción (t)	P.M.R. ($/t)	Valor de producción (Miles de $)
Total general			10 417.09	10 306.09	35.06	361 310.71	629.18	227 329.06
I Península de Baja California			125.14	125.14	37.85	4 736.55	428.31	2 028.71
	Baja California		125.14	125.14	37.85	4 736.55	428.31	2 028.71
		Mexicali	125.14	125.14	37.85	4 736.55	428.31	2 028.71
II Noroeste			7 245.75	7 225.75	32.92	237 872.60	714.88	170 050.96
	Sonora		7 245.75	7 225.75	32.92	237 872.60	714.88	170 050.96
		Aconchi	175.00	175.00	45.50	7 962.49	449.49	3 579.06
		Agua Prieta	430.00	410.00	17.69	7 254.00	866.75	6 287.40
		Altar	1.12	1.12	24.00	26.88	940.10	25.27
		Arivechi	2.00	2.00	41.00	82.00	712.20	58.40
		Arizpe	78.00	78.00	46.60	3 634.80	445.24	1 618.35
		Bacanora	4.00	4.00	41.00	164.00	714.63	117.20
		Bacerac	64.00	64.00	6.30	403.20	319.99	129.02
		Bacoachi	140.00	140.00	16.57	2 320.00	836.59	1 940.90
		Banámichi	95.00	95.00	42.80	4 066.00	447.58	1 819.86
		Baviácora	122.00	122.00	44.70	5 453.40	446.68	2 435.92
		Bavispe	70.00	70.00	7.28	509.60	314.99	160.52
		Benjamín Hill	52.00	52.00	17.85	928.20	795.00	737.92
		Cananea	180.00	180.00	19.00	3 420.00	980.00	3 351.60
		Carbó	218.00	218.00	37.40	8 153.20	854.04	6 963.16
		Cucurpe	95.00	95.00	17.25	1 638.75	750.00	1 229.06
		Cumpas	12.00	12.00	5.00	60.00	320.00	19.20
		Fronteras	450.00	450.00	20.10	9 045.00	980.00	8 864.10
		Granados	40.00	40.00	15.25	610.00	300.00	183.00
		Hermosillo	2 477.34	2 477.34	37.90	93 891.19	870.00	81 685.33

Cuadro 6.234 Concentrado nacional por cultivo — Año agrícola 2015-2016

Rye grass — Parte 2

Organismo de cuenca	Entidad federativa	Municipio	Superficie sembrada (ha)	Superficie cosechada (ha)	Rendimiento (t/ha)	Producción (t)	P.M.R. ($/t)	Valor de producción (Miles de $)
		Huachinera	20.00	20.00	7.68	153.60	317.97	48.84
		Huásabas	50.00	50.00	15.20	760.00	310.00	235.60
		Huépac	135.00	135.00	47.10	6 358.50	433.42	2 755.90
		Imuris	75.00	75.00	17.85	1 338.75	855.00	1 144.63
		La Colorada	61.00	61.00	45.30	2 763.30	543.71	1 502.43
		Magdalena	90.00	90.00	17.10	1 539.00	800.00	1 231.20
		Mazatán	9.00	9.00	45.20	406.80	520.01	211.54
		Moctezuma	12.00	12.00	7.00	84.00	310.00	26.04
		Nácori Chico	14.00	14.00	4.50	63.00	320.00	20.16
		Nogales	65.00	65.00	17.55	1 140.75	785.00	895.49
		Opodepe	198.00	198.00	46.30	9 167.40	453.85	4 160.62
		Rayón	250.00	250.00	48.20	12 050.00	451.34	5 438.65
		Sahuaripa	3.00	3.00	42.00	126.00	700.00	88.20
		San Felipe de Jesús	86.00	86.00	45.00	3 870.00	431.55	1 670.10
		San Miguel de Horcasitas	143.00	143.00	39.51	5 649.93	860.00	4 858.94
		San Pedro de La Cueva	9.00	9.00	44.80	403.20	526.36	212.23
		Santa Ana	172.00	172.00	17.80	3 061.60	755.00	2 311.51
		Santa Cruz	98.00	98.00	17.10	1 675.80	815.00	1 365.78
		Soyopa	7.00	7.00	42.80	299.60	531.38	159.20
		Suaqui Grande	17.00	17.00	44.40	754.80	514.39	388.26
		Trincheras	179.29	179.29	17.10	3 065.86	845.00	2 590.65
		Tubutama	237.00	237.00	24.00	5 688.00	870.00	4 948.56
		Ures	530.00	530.00	50.20	26 606.00	458.70	12 204.17
		Villa Hidalgo	80.00	80.00	15.30	1 224.00	308.00	376.99
III Pacífico Norte			212.00	212.00	27.09	5 744.00	478.77	2 750.08
	Durango		212.00	212.00	27.09	5 744.00	478.77	2 750.08
		Guadalupe Victoria	180.00	180.00	28.00	5 040.00	480.00	2 419.20
		Pánuco de Coronado	32.00	32.00	22.00	704.00	470.00	330.88
IX Golfo Norte			324.00	324.00	74.06	23 995.00	415.83	9 977.76
	Querétaro de Arteaga		300.00	300.00	73.00	21 900.00	396.46	8 682.47
		Colón	300.00	300.00	73.00	21 900.00	396.46	8 682.47
	San Luis Potosí		24.00	24.00	87.29	2 095.00	618.28	1 295.29
		Santa María del Río	20.00	20.00	87.17	1 743.40	617.80	1 077.07
		Tierra Nueva	4.00	4.00	87.90	351.60	620.65	218.22
VI Río Bravo			1 138.91	1 072.91	28.00	30 042.30	570.43	17 137.03

Cuadro 6.234 Concentrado nacional por cultivo — Año agrícola 2015-2016

Rye grass — Parte 3

Organismo de cuenca	Entidad federativa	Municipio	Superficie sembrada (ha)	Superficie cosechada (ha)	Rendimiento (t/ha)	Producción (t)	P.M.R. ($/t)	Valor de producción (Miles de $)
	Coahuila de Zaragoza		1 138.91	1 072.91	28.00	30 042.30	570.43	17 137.03
		Abasolo	15.00	15.00	29.10	436.50	460.00	200.79
		Allende	35.00	35.00	26.20	917.00	580.43	532.25
		Escobedo	5.00	0.00	0.00	0.00	0.00	0.00
		Frontera	4.50	4.50	35.02	157.59	660.00	104.01
		Guerrero	25.00	25.00	25.20	630.00	587.00	369.81
		Jiménez	11.11	11.11	24.50	272.20	579.98	157.87
		Juárez	16.30	16.30	32.00	521.60	560.01	292.10
		Monclova	5.00	5.00	37.01	185.05	659.98	122.13
		Morelos	280.00	280.00	26.22	7 341.60	564.77	4 146.32
		Múzquiz	109.00	109.00	34.50	3 760.50	550.00	2 068.28
		Nadadores	70.00	50.00	28.00	1 400.00	420.00	588.00
		Nava	115.00	115.00	25.10	2 886.50	586.57	1 693.13
		Piedras Negras	8.00	8.00	25.10	200.80	587.00	117.87
		Progreso	29.00	29.00	29.86	865.94	593.08	513.57
		Sabinas	73.00	73.00	30.21	2 205.33	594.61	1 311.31
		San Buenaventura	60.00	19.00	27.01	513.19	450.01	230.94
		San Juan de Sabinas	68.00	68.00	33.50	2 278.00	652.00	1 485.26
		Villa Unión	50.00	50.00	25.25	1 262.50	580.93	733.42
		Zaragoza	160.00	160.00	26.30	4 208.00	586.97	2 469.97
VII Cuencas Centrales del Norte			184.00	159.00	56.56	8 992.59	609.35	5 479.62
	Durango		80.00	80.00	26.01	2 081.05	603.15	1 255.19
		Santiago Papasquiaro	65.00	65.00	26.00	1 690.00	590.00	997.10
		Tepehuanes	15.00	15.00	26.07	391.05	659.99	258.09
	San Luis Potosí		104.00	79.00	87.49	6 911.54	611.21	4 224.43
		San Luis Potosí	37.00	19.00	83.40	1 584.60	591.85	937.84
		Soledad de Graciano Sánchez	28.00	21.00	88.14	1 850.94	601.96	1 114.19
		Villa de Arista	4.00	4.00	88.50	354.00	625.68	221.49
		Villa de Reyes	35.00	35.00	89.20	3 122.00	624.89	1 950.91
VIII Lerma-Santiago-Pacífico			474.78	474.78	33.72	16 007.83	499.51	7 996.04
	Estado de México		422.78	422.78	33.14	14 011.83	498.57	6 985.86
		Almoloya de Juárez	58.00	58.00	33.75	1 957.50	562.11	1 100.34
		El Oro	15.00	15.00	22.10	331.50	500.00	165.75
		Ixtlahuaca	57.00	57.00	48.00	2 736.00	422.42	1 155.74
		Jiquipilco	110.00	110.00	31.70	3 487.00	711.15	2 479.78

Rye grass Parte 4

Organismo de cuenca	Entidad federativa	Municipio	Superficie sembrada (ha)	Superficie cosechada (ha)	Rendimiento (t/ha)	Producción (t)	P.M.R. ($/t)	Valor de producción (Miles de $)
		Jocotitlán	27.39	27.39	31.00	849.09	351.42	298.39
		Otzolotepec	2.00	2.00	19.50	39.00	500.00	19.50
		San Felipe del Progreso	45.00	45.00	22.00	990.00	500.00	495.00
		Temascalcingo	73.39	73.39	36.50	2 678.74	315.41	844.90
		Temoaya	20.00	20.00	32.90	658.00	425.08	279.70
		Xonacatlán	15.00	15.00	19.00	285.00	514.95	146.76
	Querétaro de Arteaga		34.00	34.00	43.09	1 465.00	529.33	775.47
		Corregidora	4.00	4.00	40.00	160.00	532.00	85.12
		El Marqués	30.00	30.00	43.50	1 305.00	529.00	690.35
	Zacatecas		18.00	18.00	29.50	531.00	442.02	234.71
		Jerez	8.00	8.00	28.00	224.00	420.00	94.08
		Monte Escobedo	8.00	8.00	31.00	248.00	460.00	114.08
		Tepetongo	2.00	2.00	29.50	59.00	450.00	26.55
XIII Aguas del Valle de México			712.51	712.51	47.61	33 919.84	351.09	11 908.86
	Estado de México		712.51	712.51	47.61	33 919.84	351.09	11 908.86
		Acambay de Ruíz Castañeda	260.00	260.00	37.40	9 724.00	268.02	2 606.22
		Aculco	132.92	132.92	43.60	5 795.31	515.00	2 984.59
		Chapa de Mota	7.86	7.86	38.00	298.68	474.99	141.87
		Coyotepec	3.00	3.00	48.21	144.63	304.85	44.09
		Cuautitlán	35.00	35.00	36.17	1 265.95	303.81	384.61
		Cuautitlán Izcalli	18.00	18.00	83.39	1 501.02	306.07	459.42
		Huehuetoca	15.00	15.00	73.24	1 098.60	305.59	335.72
		Jilotepec	40.41	40.41	48.00	1 939.68	500.00	969.84
		Melchor Ocampo	15.00	15.00	56.57	848.55	306.26	259.88
		Morelos	42.00	42.00	58.00	2 436.00	490.00	1 193.64
		Soyaniquilpan de Juárez	18.32	18.32	46.50	851.88	520.00	442.98
		Teoloyucan	19.00	19.00	66.71	1 267.49	306.93	389.03
		Tepotzotlán	22.00	22.00	69.14	1 521.08	303.88	462.23
		Texcoco	70.00	70.00	60.55	4 238.50	212.75	901.74
		Tultepec	9.00	9.00	84.83	763.47	303.55	231.75
		Villa del Carbón	5.00	5.00	45.00	225.00	450.00	101.25

Cuadro 6.235 Concentrado nacional por cultivo — Año agrícola 2015-2016

Sábila

Organismo de cuenca	Entidad federativa	Municipio	Superficie sembrada (ha)	Superficie cosechada (ha)	Rendimiento (t/ha)	Producción (t)	P.M.R. ($/t)	Valor de producción (Miles de $)
Total general			2 770.02	2 607.52	39.50	102 993.94	736.15	75 819.01
IV Balsas			128.25	123.75	72.09	8 920.52	1 860.68	16 598.19
	Morelos		72.75	68.75	52.31	3 596.22	3 585.13	12 892.91
		Ayala	39.75	37.75	51.30	1 936.57	3 472.72	6 725.17
		Cuautla	5.00	5.00	52.50	262.50	3 485.71	915.00
		Jantetelco	10.00	10.00	50.30	503.00	3 530.97	1 776.08
		Jojutla	4.00	4.00	70.00	280.00	4 682.50	1 311.10
		Tepalcingo	13.00	11.00	51.00	561.00	3 442.60	1 931.30
		Tlaquiltenango	1.00	1.00	53.15	53.15	4 407.53	234.26
	Puebla		55.50	55.00	96.81	5 324.30	695.92	3 705.28
		Chietla	30.50	30.50	95.80	2 921.90	670.00	1 957.67
		Huaquechula	5.50	5.00	100.55	502.75	860.03	432.38
		Huehuetlán El Grande	4.00	4.00	94.00	376.00	710.00	266.96
		Izúcar de Matamoros	15.50	15.50	98.30	1 523.65	688.00	1 048.27
IX Golfo Norte			2 555.61	2 415.61	37.60	90 815.45	593.08	53 860.92
	San Luis Potosí		105.00	105.00	40.00	4 200.00	340.08	1 428.34
		Rioverde	105.00	105.00	40.00	4 200.00	340.08	1 428.34
	Tamaulipas		2 450.61	2 310.61	37.49	86 615.45	605.35	52 432.58
		González	813.53	795.53	49.47	39 354.87	539.81	21 244.14
		Güémez	53.08	53.08	31.00	1 645.48	434.82	715.49
		Hidalgo	12.00	0.00	0.00	0.00	0.00	0.00
		Jaumave	495.00	425.00	22.06	9 375.50	750.00	7 031.63
		Llera	250.00	250.00	40.50	10 125.00	410.00	4 151.25
		Padilla	692.00	664.00	28.40	18 857.60	756.90	14 273.32
		Tula	90.00	90.00	70.00	6 300.00	730.00	4 599.00
		Victoria	45.00	33.00	29.00	957.00	436.52	417.75
XII Península de Yucatán			86.16	68.16	47.80	3 257.97	1 645.17	5 359.90
	Campeche		35.00	35.00	65.00	2 275.00	1 840.00	4 186.00
		Campeche	35.00	35.00	65.00	2 275.00	1 840.00	4 186.00
	Yucatán		51.16	33.16	29.64	982.97	1 194.24	1 173.90
		Hunucmá	1.16	1.16	19.80	22.97	953.42	21.90
		Valladolid	50.00	32.00	30.00	960.00	1 200.00	1 152.00

Cuadro 6.236 Concentrado nacional por cultivo — Año agrícola 2015-2016

Salvia

Organismo de cuenca	Entidad federativa	Municipio	Superficie sembrada (ha)	Superficie cosechada (ha)	Rendimiento (t/ha)	Producción (t)	P.M.R. ($/t)	Valor de producción (Miles de $)
Total general			29.80	29.80	2.91	86.84	17 041.34	1 479.87
I Península de Baja California			20.80	20.80	3.27	67.94	17 525.76	1 190.70
	Baja California Sur		20.80	20.80	3.27	67.94	17 525.76	1 190.70
		La Paz	16.00	16.00	3.08	49.34	13 343.74	658.38
		Los Cabos	4.80	4.80	3.88	18.60	28 619.35	532.32
IV Balsas			9.00	9.00	2.10	18.90	15 300.00	289.17
	Puebla		9.00	9.00	2.10	18.90	15 300.00	289.17
		Huehuetlán El Chico	9.00	9.00	2.10	18.90	15 300.00	289.17

Cuadro 6.237 Concentrado nacional por cultivo — Año agrícola 2015-2016

Sandía — Parte 1

Organismo de cuenca	Entidad federativa	Municipio	Superficie sembrada (ha)	Superficie cosechada (ha)	Rendimiento (t/ha)	Producción (t)	P.M.R. ($/t)	Valor de producción (Miles de $)
Total general			16 125.35	15 679.60	32.17	504 440.46	3 054.91	1 541 021.60
I Península de Baja California			408.75	406.25	39.94	16 227.09	2 838.88	46 066.91
	Baja California		88.70	86.20	30.36	2 616.88	2 908.92	7 612.30
		Ensenada	78.50	77.00	30.22	2 327.08	2 789.79	6 492.07
		Mexicali	9.20	9.20	31.50	289.80	3 865.52	1 120.23
		Tijuana	1.00	0.00	0.00	0.00	0.00	0.00
	Baja California Sur		26.25	26.25	26.02	683.01	4 575.65	3 125.22
		La Paz	15.00	15.00	29.33	440.01	4 830.91	2 125.65
		Los Cabos	11.25	11.25	21.60	243.00	4 113.45	999.57
	Sonora		293.80	293.80	44.00	12 927.20	2 732.94	35 329.39
		San Luis Río Colorado	293.80	293.80	44.00	12 927.20	2 732.94	35 329.39
II Noroeste			2 624.50	2 624.50	43.38	113 849.97	2 752.23	313 341.60
	Sonora		2 624.50	2 624.50	43.38	113 849.97	2 752.23	313 341.60
		Bácum	17.32	17.32	33.90	587.15	2 791.70	1 639.15
		Carbó	159.00	159.00	46.70	7 425.00	2 994.19	22 231.89
		Empalme	213.53	213.53	36.00	7 687.08	2 419.86	18 601.66
		Fronteras	50.00	50.00	28.00	1 400.00	2 478.57	3 470.00
		Hermosillo	1 340.54	1 340.54	48.00	64 349.70	2 806.68	180 609.05
		Huatabampo	203.51	203.51	33.86	6 890.85	2 000.00	13 781.70
		Magdalena	2.00	2.00	30.00	60.00	4 190.00	251.40
		Pitiquito	16.29	16.29	26.00	423.54	3 799.99	1 609.45

Cuadro 6.237 Concentrado nacional por cultivo — Año agrícola 2015-2016

Sandía — Parte 2

Organismo de cuenca	Entidad federativa	Municipio	Superficie sembrada (ha)	Superficie cosechada (ha)	Rendimiento (t/ha)	Producción (t)	P.M.R. ($/t)	Valor de producción (Miles de $)
		Sahuaripa	1.00	1.00	15.00	15.00	2 000.00	30.00
		San Ignacio Río Muerto	423.31	423.31	35.90	15 195.65	2 844.80	43 228.69
		San Miguel de Horcasitas	178.00	178.00	51.78	9 216.00	2 856.83	26 328.61
		Ures	20.00	20.00	30.00	600.00	2 600.00	1 560.00
III Pacífico Norte			1 389.90	1 136.10	26.24	29 812.29	3 073.14	91 617.59
	Nayarit		499.02	245.22	17.90	4 390.51	2 010.73	8 828.14
		Acaponeta	150.00	86.00	8.00	688.00	2 799.41	1 926.00
		Rosamorada	278.80	115.00	24.00	2 760.00	2 004.34	5 532.00
		Ruíz	19.91	14.91	18.00	268.38	1 500.00	402.57
		Tecuala	10.00	0.00	0.00	0.00	0.00	0.00
		Tuxpan	40.31	29.31	23.00	674.13	1 435.28	967.57
	Sinaloa		890.88	890.88	28.54	25 421.78	3 256.63	82 789.45
		Ahome	6.00	6.00	12.00	72.00	4 200.00	302.40
		Angostura	80.25	80.25	28.00	2 247.00	1 499.99	3 370.49
		Escuinapa	270.00	270.00	27.00	7 290.00	6 146.09	44 805.00
		Mocorito	412.82	412.82	30.00	12 384.60	2 003.48	24 812.30
		Rosario	102.42	102.42	31.20	3 195.50	2 812.50	8 987.36
		Salvador Alvarado	19.39	19.39	12.00	232.68	2 200.01	511.90
IV Balsas			430.71	430.71	12.16	5 236.25	3 176.18	16 631.30
	Guerrero		47.50	47.50	17.47	830.05	4 025.44	3 341.32
		Alpoyeca	1.50	1.50	12.50	18.75	4 979.73	93.37
		Huamuxtitlán	14.00	14.00	12.60	176.40	5 970.01	1 053.11
		La Unión de Isidoro Montes de Oca	26.00	26.00	20.30	527.80	3 338.57	1 762.10
		Leonardo Bravo	6.00	6.00	17.85	107.10	4 040.52	432.74
	Michoacán de Ocampo		316.51	316.51	10.36	3 278.78	2 878.11	9 436.71
		Apatzingán	7.08	7.08	4.37	30.94	1 999.67	61.87
		Huetamo	20.00	20.00	7.50	150.00	5 000.00	750.00
		La Huacana	74.43	74.43	3.00	223.29	5 049.53	1 127.51
		Lázaro Cárdenas	6.00	6.00	52.38	314.28	2 500.00	785.70
		Parácuaro	157.00	157.00	10.11	1 587.27	2 095.91	3 326.78
		San Lucas	17.00	17.00	31.50	535.50	3 052.94	1 634.85
		Tuzantla	35.00	35.00	12.50	437.50	4 000.00	1 750.00
	Morelos		6.00	6.00	18.83	113.00	3 299.02	372.79
		Amacuzac	4.00	4.00	19.00	76.00	3 300.92	250.87
		Tlaquiltenango	2.00	2.00	18.50	37.00	3 295.13	121.92

Cuadro 6.237 Concentrado nacional por cultivo — Año agrícola 2015-2016

Sandía — Parte 3

Organismo de cuenca	Entidad federativa	Municipio	Superficie sembrada (ha)	Superficie cosechada (ha)	Rendimiento (t/ha)	Producción (t)	P.M.R. ($/t)	Valor de producción (Miles de $)
	Oaxaca		2.00	2.00	15.80	31.60	3 489.24	110.26
		Mariscala de Juárez	0.50	0.50	14.80	7.40	3 608.10	26.70
		San Nicolás Hidalgo	0.50	0.50	18.60	9.30	3 429.03	31.89
		Santa Cruz Tacache de Mina	0.50	0.50	16.20	8.10	3 492.59	28.29
		Santiago Tamazola	0.50	0.50	13.60	6.80	3 438.23	23.38
	Puebla		58.70	58.70	16.74	982.82	3 429.13	3 370.22
		Ahuehuetitla	4.00	4.00	20.00	80.00	4 000.00	320.00
		Huaquechula	34.70	34.70	15.36	532.82	2 778.08	1 480.22
		Tecomatlán	10.00	10.00	19.00	190.00	4 000.00	760.00
		Tehuitzingo	10.00	10.00	18.00	180.00	4 500.00	810.00
IX Golfo Norte			972.51	972.51	31.78	30 909.10	2 822.04	87 226.99
	San Luis Potosí		299.10	299.10	33.76	10 098.25	1 685.51	17 020.71
		Ciudad Fernández	90.00	90.00	35.00	3 150.00	1 484.13	4 675.03
		Rioverde	72.00	72.00	35.00	2 520.00	1 622.13	4 087.79
		San Ciro de Acosta	39.00	39.00	35.00	1 365.00	1 584.62	2 163.01
		San Vicente Tancuayalab	50.00	50.00	30.00	1 500.00	2 500.00	3 750.00
		Tamuín	48.10	48.10	32.50	1 563.25	1 500.00	2 344.88
	Tamaulipas		673.41	673.41	30.90	20 810.85	3 373.54	70 206.28
		Aldama	20.00	20.00	27.00	540.00	3 074.07	1 660.00
		González	234.91	234.91	33.94	7 972.85	2 923.21	23 306.38
		Hidalgo	200.00	200.00	34.00	6 800.00	3 700.00	25 160.00
		Llera	195.00	195.00	24.00	4 680.00	3 500.00	16 380.00
		Padilla	3.50	3.50	18.00	63.00	4 800.00	302.40
		Tula	20.00	20.00	37.75	755.00	4 500.00	3 397.50
V Pacífico Sur			1 194.68	1 194.68	21.63	25 840.15	3 192.31	82 489.84
	Guerrero		963.98	963.98	20.66	19 919.52	3 103.99	61 830.05
		Acapulco de Juárez	192.00	192.00	21.56	4 139.51	3 207.78	13 278.65
		Atoyac de Álvarez	48.00	48.00	12.40	595.20	3 443.34	2 049.48
		Benito Juárez	11.00	11.00	13.82	152.03	3 510.22	533.66
		Chilpancingo de Los Bravo	6.00	6.00	18.50	111.00	4 345.58	482.36
		Copala	14.40	14.40	20.78	299.30	2 788.67	834.65
		Coyuca de Benítez	40.00	40.00	13.21	528.40	3 675.68	1 942.23
		Cuajinicuilapa	213.78	213.78	19.68	4 207.45	2 911.97	12 252.00
		Cuautepec	14.10	14.10	22.00	310.20	2 407.28	746.74
		Florencio Villarreal	30.57	30.57	20.78	635.25	2 972.35	1 888.19

Cuadro 6.237 Concentrado nacional por cultivo — Año agrícola 2015-2016

Sandía — Parte 4

Organismo de cuenca	Entidad federativa	Municipio	Superficie sembrada (ha)	Superficie cosechada (ha)	Rendimiento (t/ha)	Producción (t)	P.M.R. ($/t)	Valor de producción (Miles de $)
		Igualapa	17.00	17.00	20.51	348.67	2 689.10	937.61
		Ometepec	46.50	46.50	20.32	944.88	2 882.04	2 723.19
		Petatlán	40.00	40.00	20.71	828.40	3 374.79	2 795.68
		San Luis Acatlán	16.00	16.00	22.10	353.60	2 679.49	947.47
		San Marcos	126.63	126.63	22.22	2 813.18	2 934.46	8 255.18
		Técpan de Galeana	63.00	63.00	30.15	1 899.45	3 463.01	6 577.83
		Tlacoachistlahuaca	15.00	15.00	20.50	307.50	2 736.55	841.49
		Zihuatanejo de Azueta	70.00	70.00	20.65	1 445.50	3 281.66	4 743.64
	Oaxaca		230.70	230.70	25.66	5 920.63	3 489.45	20 659.79
		Heroica Ciudad de Ejutla de Crespo	12.00	12.00	23.58	282.95	4 269.97	1 208.19
		Ocotlán de Morelos	6.25	6.25	27.04	169.00	4 099.34	692.79
		San Miguel Ejutla	4.00	4.00	24.25	97.00	4 171.13	404.60
		San Pablo Huixtepec	3.80	3.80	25.79	98.00	3 927.85	384.93
		San Pedro Totolápam	6.50	6.50	26.23	170.50	4 811.73	820.40
		Santa María Zoquitlán	9.50	9.50	26.87	255.27	4 853.29	1 238.90
		Santo Domingo Armenta	180.00	180.00	26.00	4 680.00	3 267.08	15 289.98
		Unión Hidalgo	4.00	4.00	12.90	51.60	3 000.00	154.80
		Yaxe	1.90	1.90	25.00	47.50	3 993.68	189.70
		Zimatlán de Álvarez	2.75	2.75	25.02	68.81	4 003.77	275.50
VI Río Bravo			1 248.79	1 220.29	32.19	39 281.83	2 624.59	103 099.00
	Chihuahua		631.00	631.00	42.55	26 848.21	2 320.85	62 310.93
		Ahumada	40.00	40.00	38.00	1 520.00	2 800.00	4 256.00
		Ascensión	60.00	60.00	45.00	2 700.00	1 941.90	5 243.15
		Buenaventura	10.00	10.00	40.00	400.00	2 800.00	1 120.00
		Casas Grandes	75.00	75.00	28.00	2 100.00	2 235.39	4 694.32
		Janos	180.00	180.00	40.00	7 200.00	2 280.63	16 420.54
		Jiménez	10.00	10.00	16.00	160.00	4 500.00	720.00
		Julimes	1.82	1.82	47.01	85.55	2 188.19	187.20
		Nuevo Casas Grandes	50.00	50.00	45.00	2 250.00	2 200.00	4 950.00
		Ojinaga	124.18	124.18	48.58	6 032.66	2 800.00	16 891.46
		Valle de Zaragoza	80.00	80.00	55.00	4 400.00	1 779.15	7 828.26
	Coahuila de Zaragoza		524.79	524.79	20.97	11 005.40	3 272.28	36 012.83
		Frontera	4.75	4.75	20.52	97.46	5 500.61	536.09

Sandía Parte 5

Organismo de cuenca	Entidad federativa	Municipio	Superficie sembrada (ha)	Superficie cosechada (ha)	Rendimiento (t/ha)	Producción (t)	P.M.R. ($/t)	Valor de producción (Miles de $)
		Guerrero	273.83	273.83	29.38	8 045.13	3 436.37	27 646.10
		Jiménez	21.21	21.21	12.98	275.31	2 519.95	693.77
		Zaragoza	225.00	225.00	11.50	2 587.50	2 758.21	7 136.87
	Nuevo León		78.00	49.50	19.76	978.22	3 501.50	3 425.24
		Cadereyta Jiménez	38.00	24.50	21.56	528.22	2 650.86	1 400.24
		Linares	40.00	25.00	18.00	450.00	4 500.00	2 025.00
	Tamaulipas		15.00	15.00	30.00	450.00	3 000.00	1 350.00
		Miguel Alemán	15.00	15.00	30.00	450.00	3 000.00	1 350.00
VII Cuencas Centrales del Norte			896.25	896.25	36.97	33 130.79	2 672.71	88 549.21
	Coahuila de Zaragoza		425.67	425.67	34.21	14 563.05	2 803.26	40 824.08
		Matamoros	62.38	62.38	52.18	3 254.99	2 304.54	7 501.28
		Parras	40.00	40.00	25.07	1 002.80	2 700.00	2 707.56
		San Pedro	92.29	92.29	32.52	3 001.27	2 313.73	6 944.13
		Sierra Mojada	200.00	200.00	30.12	6 024.00	3 214.00	19 361.14
		Viesca	31.00	31.00	41.29	1 279.99	3 367.19	4 309.97
	Durango		181.58	181.58	50.66	9 198.47	2 266.20	20 845.61
		Mapimí	51.14	51.14	43.97	2 248.63	3 659.28	8 228.38
		Tlahualilo	130.44	130.44	53.28	6 949.84	1 815.47	12 617.23
	San Luis Potosí		283.00	283.00	32.51	9 200.25	2 866.49	26 372.46
		Matehuala	53.00	53.00	27.30	1 446.90	3 424.99	4 955.63
		Villa de Guadalupe	223.00	223.00	33.45	7 459.35	2 668.44	19 904.83
		Villa Hidalgo	7.00	7.00	42.00	294.00	5 142.85	1 512.00
	Zacatecas		6.00	6.00	28.17	169.02	3 000.00	507.06
		Fresnillo	6.00	6.00	28.17	169.02	3 000.00	507.06
VIII Lerma-Santiago-Pacífico			4 354.43	4 193.48	33.53	140 615.10	3 406.46	479 000.82
	Colima		638.00	615.00	41.60	25 586.50	4 086.27	104 553.55
		Armería	142.00	142.00	32.00	4 544.00	4 315.77	19 610.90
		Colima	185.00	185.00	55.00	10 175.00	4 235.14	43 092.55
		Coquimatlán	61.50	61.50	55.00	3 382.50	4 241.46	14 346.74
		Ixtlahuacán	49.50	49.50	30.00	1 485.00	4 053.52	6 019.49
		Manzanillo	46.00	46.00	45.00	2 070.00	2 774.33	5 742.88
		Tecomán	154.00	131.00	30.00	3 930.00	4 005.34	15 740.99
	Guanajuato		88.63	88.63	27.05	2 397.58	3 273.98	7 849.63
		Abasolo	21.47	21.47	28.50	611.90	3 149.95	1 927.46
		Pénjamo	11.98	11.98	25.00	299.50	4 600.00	1 377.70
		Romita	27.00	27.00	29.22	789.00	2 984.03	2 354.40
		Salvatierra	7.42	7.42	28.00	207.76	2 850.01	592.12

Sandía Parte 6

Organismo de cuenca	Entidad federativa	Municipio	Superficie sembrada (ha)	Superficie cosechada (ha)	Rendimiento (t/ha)	Producción (t)	P.M.R. ($/t)	Valor de producción (Miles de $)
		Silao de La Victoria	5.97	5.97	25.00	149.25	2 000.00	298.50
		Valle de Santiago	14.79	14.79	23.00	340.17	3 820.00	1 299.45
	Jalisco		2 296.20	2 224.25	34.49	76 710.01	2 741.72	210 317.86
		Ameca	6.00	6.00	7.85	47.10	4 306.36	202.83
		Autlán de Navarro	12.95	0.00	0.00	0.00	0.00	0.00
		Casimiro Castillo	263.00	263.00	22.42	5 896.46	3 465.39	20 433.59
		Cihuatlán	102.00	82.00	1.88	154.16	1 990.52	306.86
		Cocula	7.00	7.00	17.20	120.40	5 227.49	629.39
		Cuautitlán de García Barragán	59.00	59.00	5.02	296.18	2 104.76	623.39
		El Arenal	5.00	5.00	15.42	77.10	3 140.07	242.10
		La Huerta	344.00	344.00	16.60	5 710.40	3 241.46	18 510.09
		Puerto Vallarta	710.28	710.28	66.16	46 991.84	2 173.71	102 146.96
		San Gabriel	4.00	4.00	37.73	150.92	1 500.00	226.38
		San Martín Hidalgo	30.00	30.00	103.80	3 114.00	5 238.82	16 313.69
		San Sebastián del Oeste	28.00	28.00	36.36	1 018.08	4 518.51	4 600.21
		Tamazula de Gordiano	58.00	58.00	6.74	390.92	4 800.01	1 876.42
		Teuchitlán	6.00	6.00	20.40	122.40	3 146.48	385.13
		Tolimán	220.00	220.00	28.00	6 160.00	4 100.00	25 256.00
		Tomatlán	116.00	106.00	17.39	1 843.34	2 252.40	4 151.94
		Tuxcacuesco	19.97	5.97	5.66	33.79	3 899.97	131.78
		Tuxpan	10.00	10.00	12.60	126.00	3 897.14	491.04
		Villa Purificación	281.00	266.00	15.47	4 115.02	3 027.01	12 456.21
		Zacoalco de Torres	4.00	4.00	7.85	31.40	2 925.15	91.85
		Zapotiltic	10.00	10.00	31.05	310.50	4 000.00	1 242.00
	Michoacán de Ocampo		195.00	195.00	28.22	5 503.64	4 233.90	23 301.89
		Aguililla	63.00	63.00	19.93	1 255.59	2 917.20	3 662.81
		Briseñas	6.00	6.00	2.30	13.80	3 699.27	51.05
		Coahuayana	10.00	10.00	18.00	180.00	1 950.00	351.00
		Coalcomán de Vázquez Pallares	5.00	5.00	11.68	58.40	2 968.15	173.34
		Pajacuarán	30.00	30.00	6.00	180.00	3 700.00	666.00
		Tumbiscatío	34.00	34.00	86.00	2 924.00	5 163.41	15 097.84
		Venustiano Carranza	32.00	32.00	5.30	169.60	3 700.00	627.52
		Vista Hermosa	15.00	15.00	48.15	722.25	3 700.00	2 672.33
	Nayarit		1 122.20	1 059.20	28.48	30 169.90	4 388.88	132 412.34
		Amatlán de Cañas	4.50	4.50	13.22	59.50	1 377.47	81.96

Cuadro 6.237 Concentrado nacional por cultivo — Año agrícola 2015-2016

Sandía — Parte 7

Organismo de cuenca	Entidad federativa	Municipio	Superficie sembrada (ha)	Superficie cosechada (ha)	Rendimiento (t/ha)	Producción (t)	P.M.R. ($/t)	Valor de producción (Miles de $)
		Bahía de Banderas	750.70	690.70	32.00	22 102.40	5 030.91	111 195.19
		Compostela	367.00	364.00	22.00	8 008.00	2 639.25	21 135.19
	Zacatecas		14.40	11.40	21.71	247.47	2 285.32	565.55
		Apozol	5.00	2.00	24.00	48.00	2 400.00	115.20
		Jalpa	9.40	9.40	21.22	199.47	2 257.73	450.35
X Golfo Centro			379.22	379.22	22.99	8 719.29	3 334.29	29 072.72
	Veracruz de Ignacio de la Llave		379.22	379.22	22.99	8 719.29	3 334.29	29 072.72
		Alvarado	150.70	150.70	20.50	3 089.35	3 511.65	10 848.74
		Cotaxtla	41.00	41.00	28.41	1 165.00	3 548.11	4 133.55
		Jamapa	25.00	25.00	20.50	512.50	3 507.00	1 797.34
		Manlio Fabio Altamirano	19.96	19.96	20.50	409.18	3 505.01	1 434.18
		Medellín	11.00	11.00	20.50	225.50	3 505.01	790.38
		Soledad de Doblado	21.00	21.00	27.86	585.00	3 544.58	2 073.58
		Tierra Blanca	30.00	30.00	35.00	1 050.00	2 000.00	2 100.00
		Tlalixcoyan	62.56	62.56	21.00	1 313.76	3 502.61	4 601.60
		Veracruz	18.00	18.00	20.50	369.00	3 505.01	1 293.35
XI Frontera Sur			149.15	149.15	24.17	3 605.65	3 885.23	14 008.80
	Chiapas		149.15	149.15	24.17	3 605.65	3 885.23	14 008.80
		Cintalapa	23.50	23.50	26.61	625.34	4 599.97	2 876.55
		Frontera Comalapa	37.15	37.15	16.00	594.40	5 329.81	3 168.04
		La Concordia	47.00	47.00	30.27	1 422.69	3 644.13	5 184.48
		Villa Corzo	21.00	21.00	26.50	556.50	2 000.00	1 113.00
		Villaflores	20.50	20.50	19.84	406.72	4 097.97	1 666.73
XII Península de Yucatán			2 076.46	2 076.46	27.55	57 212.95	3 319.47	189 916.82
	Campeche		1 629.50	1 629.50	30.07	48 994.76	3 314.42	162 389.42
		Calkiní	30.00	30.00	25.50	765.00	2 379.60	1 820.40
		Campeche	322.00	322.00	30.48	9 814.56	3 500.00	34 350.96
		Candelaria	13.00	13.00	16.50	214.50	3 122.56	669.79
		Carmen	4.00	4.00	16.60	66.40	3 550.60	235.76
		Champotón	50.00	50.00	21.98	1 099.00	2 100.00	2 307.90
		Escárcega	4.00	4.00	16.20	64.80	3 097.53	200.72
		Hecelchakán	190.00	190.00	28.10	5 339.00	2 265.15	12 093.64
		Hopelchén	1 016.50	1 016.50	31.12	31 631.50	3 500.00	110 710.25
	Quintana Roo		226.50	226.50	17.75	4 020.10	3 341.11	13 431.61
		Bacalar	26.00	26.00	20.00	520.00	3 086.53	1 605.00

Cuadro 6.237 Concentrado nacional por cultivo — Año agrícola 2015-2016

Sandía — Parte 8

Organismo de cuenca	Entidad federativa	Municipio	Superficie sembrada (ha)	Superficie cosechada (ha)	Rendimiento (t/ha)	Producción (t)	P.M.R. ($/t)	Valor de producción (Miles de $)
		Felipe Carrillo Puerto	12.50	12.50	19.84	248.00	2 653.22	658.00
		José María Morelos	180.00	180.00	17.45	3 140.10	3 442.75	10 810.61
		Othón P. Blanco	8.00	8.00	14.00	112.00	3 196.42	358.00
	Yucatán		220.46	220.46	19.04	4 198.09	3 357.66	14 095.79
		Akil	1.49	1.49	20.30	30.25	4 726.61	142.98
		Buctzotz	19.00	19.00	15.53	295.07	3 650.01	1 077.01
		Calotmul	6.50	6.50	18.77	122.00	3 441.88	419.91
		Dzidzantún	3.00	3.00	14.33	42.99	3 500.11	150.47
		Dzilam González	4.00	4.00	15.03	60.10	3 885.02	233.49
		Espita	4.50	4.50	18.06	81.29	2 738.71	222.63
		Hunucmá	1.48	1.48	19.35	28.64	4 301.67	123.20
		Kanasín	4.30	4.30	16.83	72.39	3 331.26	241.15
		Maxcanú	1.62	1.62	17.50	28.35	2 660.31	75.42
		Mérida	2.20	2.20	16.25	35.75	3 285.87	117.47
		Muna	0.84	0.84	16.00	13.44	3 099.70	41.66
		San Felipe	0.50	0.50	9.00	4.50	3 591.11	16.16
		Sinanché	0.50	0.50	18.00	9.00	3 000.00	27.00
		Tekax	97.23	97.23	20.00	1 944.60	3 104.99	6 037.98
		Telchac Pueblo	1.00	1.00	18.00	18.00	3 000.00	54.00
		Temax	2.00	2.00	14.35	28.70	4 100.00	117.67
		Temozón	0.50	0.50	16.00	8.00	3 487.50	27.90
		Tixkokob	0.50	0.50	18.00	9.00	3 497.77	31.48
		Tizimín	64.30	64.30	20.00	1 286.07	3 610.01	4 642.73
		Umán	2.00	2.00	16.63	33.25	3 078.79	102.37
		Yobaín	3.00	3.00	15.57	46.70	4 135.11	193.11

Cuadro 6.238 Concentrado nacional por cultivo — Año agrícola 2015-2016

Saramuyo

Organismo de cuenca	Entidad federativa	Municipio	Superficie sembrada (ha)	Superficie cosechada (ha)	Rendimiento (t/ha)	Producción (t)	P.M.R. ($/t)	Valor de producción (Miles de $)
Total general			30.53	30.03	9.63	289.31	6 022.64	1 742.41
XII Península de Yucatán			30.53	30.03	9.63	289.31	6 022.64	1 742.41
	Yucatán		30.53	30.03	9.63	289.31	6 022.64	1 742.41
		Akil	12.50	12.00	9.70	116.40	5 916.75	688.71
		Oxkutzcab	18.03	18.03	9.59	172.91	6 093.92	1 053.70

Cuadro 6.239 Concentrado nacional por cultivo — Año agrícola 2015-2016

Semilla de anís

Organismo de cuenca	Entidad federativa	Municipio	Superficie sembrada (ha)	Superficie cosechada (ha)	Rendimiento (t/ha)	Producción (t)	P.M.R. ($/t)	Valor de producción (Miles de $)
Total general			60.00	60.00	1.00	60.00	396 000.00	23 760.00
I Península de Baja California			60.00	60.00	1.00	60.00	396 000.00	23 760.00
	Baja California		60.00	60.00	1.00	60.00	396 000.00	23 760.00
		Ensenada	60.00	60.00	1.00	60.00	396 000.00	23 760.00

Cuadro 6.240 Concentrado nacional por cultivo — Año agrícola 2015-2016

Semilla de avena grano — Parte 1

Organismo de cuenca	Entidad federativa	Municipio	Superficie sembrada (ha)	Superficie cosechada (ha)	Rendimiento (t/ha)	Producción (t)	P.M.R. ($/t)	Valor de producción (Miles de $)
Total general			2 820.50	2 820.50	6.30	17 767.82	9 289.16	165 048.11
I Península de Baja California			128.00	128.00	4.00	512.00	7 500.00	3 840.00
	Baja California		128.00	128.00	4.00	512.00	7 500.00	3 840.00
		Ensenada	128.00	128.00	4.00	512.00	7 500.00	3 840.00
III Pacífico Norte			782.00	782.00	3.27	2 560.74	10 500.00	26 887.77
	Durango		782.00	782.00	3.27	2 560.74	10 500.00	26 887.77
		Canatlán	94.00	94.00	2.95	277.30	10 499.96	2 911.64
		Durango	394.00	394.00	2.91	1 146.54	10 500.00	12 038.67
		Nombre de Dios	281.00	281.00	3.89	1 093.09	10 500.00	11 477.45
		Vicente Guerrero	13.00	13.00	3.37	43.81	10 500.11	460.01
VI Río Bravo			298.00	298.00	3.52	1 048.08	4 660.87	4 884.96
	Chihuahua		298.00	298.00	3.52	1 048.08	4 660.87	4 884.96
		Ascensión	92.00	92.00	3.14	288.88	5 799.99	1 675.50
		Chihuahua	130.00	130.00	4.00	520.00	3 800.00	1 976.00
		Cuauhtémoc	45.00	45.00	3.80	171.00	4 900.00	837.90
		Janos	31.00	31.00	2.20	68.20	5 800.00	395.56
VII Cuencas Centrales del Norte			1 244.00	1 244.00	3.09	3 838.90	6 223.58	23 891.70
	Durango		15.00	15.00	3.79	56.85	10 499.91	596.92
		Tepehuanes	15.00	15.00	3.79	56.85	10 499.91	596.92
	Zacatecas		1 229.00	1 229.00	3.08	3 782.05	6 159.30	23 294.78
		Calera	304.00	304.00	3.60	1 094.40	6 000.00	6 566.40
		Fresnillo	725.00	725.00	2.77	2 008.25	6 300.00	12 651.98
		Trancoso	20.00	20.00	4.36	87.20	6 000.00	523.20
		Villa de Cos	180.00	180.00	3.29	592.20	6 000.00	3 553.20
VIII Lerma-Santiago-Pacífico			368.50	368.50	26.62	9 808.10	10 760.87	105 543.68

Cuadro 6.240 Concentrado nacional por cultivo — Año agrícola 2015-2016

Semilla de avena grano — Parte 2

Organismo de cuenca	Entidad federativa	Municipio	Superficie sembrada (ha)	Superficie cosechada (ha)	Rendimiento (t/ha)	Producción (t)	P.M.R. ($/t)	Valor de producción (Miles de $)
	Michoacán de Ocampo		368.50	368.50	26.62	9 808.10	10 760.87	105 543.68
		Álvaro Obregón	10.00	10.00	19.50	195.00	10 500.00	2 047.50
		Briseñas	10.00	10.00	4.70	47.00	10 500.00	493.50
		Morelia	53.50	53.50	44.50	2 380.75	11 000.00	26 188.25
		Pajacuarán	180.00	180.00	9.27	1 668.60	11 300.00	18 855.18
		Vista Hermosa	100.00	100.00	54.50	5 450.00	10 500.00	57 225.00
		Zamora	15.00	15.00	4.45	66.75	11 000.00	734.25

Cuadro 6.241 Concentrado nacional por cultivo — Año agrícola 2015-2016

Semilla de calabacita

Organismo de cuenca	Entidad federativa	Municipio	Superficie sembrada (ha)	Superficie cosechada (ha)	Rendimiento (t/ha)	Producción (t)	P.M.R. ($/t)	Valor de producción (Miles de $)
Total general			4.00	4.00	0.53	2.12	142 514.15	302.13
I Península de Baja California			4.00	4.00	0.53	2.12	142 514.15	302.13
	Baja California		4.00	4.00	0.53	2.12	142 514.15	302.13
		Ensenada	4.00	4.00	0.53	2.12	142 514.15	302.13

Cuadro 6.242 Concentrado nacional por cultivo — Año agrícola 2015-2016

Semilla de caña de azúcar — Parte 1

Organismo de cuenca	Entidad federativa	Municipio	Superficie sembrada (ha)	Superficie cosechada (ha)	Rendimiento (t/ha)	Producción (t)	P.M.R. ($/t)	Valor de producción (Miles de $)
Total general			5 640.46	5 485.46	100.68	552 277.94	528.95	292 129.15
III Pacífico Norte			417.21	417.21	89.86	37 488.48	430.34	16 132.89
	Nayarit		17.21	17.21	83.70	1 440.48	518.99	747.60
		Santiago Ixcuintla	17.21	17.21	83.70	1 440.48	518.99	747.60
	Sinaloa		400.00	400.00	90.12	36 048.00	426.80	15 385.29
		Culiacán	400.00	400.00	90.12	36 048.00	426.80	15 385.29
IV Balsas			2 971.00	2 971.00	137.73	409 204.42	539.73	220 859.61
	Michoacán de Ocampo		344.00	344.00	9.71	3 340.42	539.06	1 800.69
		Los Reyes	120.07	120.07	12.10	1 452.85	450.00	653.78
		Peribán	68.48	68.48	9.01	617.00	450.00	277.65
		Tacámbaro	73.00	73.00	3.10	226.30	439.99	99.57

Cuadro 6.242 Concentrado nacional por cultivo — Año agrícola 2015-2016

Semilla de caña de azúcar — Parte 2

Organismo de cuenca	Entidad federativa	Municipio	Superficie sembrada (ha)	Superficie cosechada (ha)	Rendimiento (t/ha)	Producción (t)	P.M.R. ($/t)	Valor de producción (Miles de $)
		Taretan	44.00	44.00	20.00	880.00	786.45	692.08
		Tocumbo	2.11	2.11	14.60	30.81	454.40	14.00
		Turicato	32.00	32.00	2.95	94.40	440.04	41.54
		Uruapan	4.34	4.34	9.00	39.06	565.03	22.07
	Morelos		450.00	450.00	118.81	53 465.00	480.00	25 663.20
		Cuautla	195.00	195.00	120.00	23 400.00	480.00	11 232.00
		Jojutla	230.00	230.00	118.00	27 140.00	480.00	13 027.20
		Tlaltizapán de Zapata	25.00	25.00	117.00	2 925.00	480.00	1 404.00
	Puebla		2 177.00	2 177.00	161.87	352 399.00	548.80	193 395.72
		Chietla	951.00	951.00	163.00	155 013.00	560.00	86 807.28
		Izúcar de Matamoros	1 226.00	1 226.00	161.00	197 386.00	540.00	106 588.44
VIII Lerma-Santiago-Pacífico			1 442.30	1 442.30	36.26	52 297.83	546.93	28 603.26
	Colima		82.00	82.00	79.80	6 543.60	420.00	2 748.31
		Tecomán	82.00	82.00	79.80	6 543.60	420.00	2 748.31
	Jalisco		1 034.30	1 034.30	14.22	14 704.11	584.26	8 591.08
		Casimiro Castillo	62.00	62.00	51.31	3 181.23	648.00	2 061.43
		Cocula	13.51	13.51	11.46	154.82	458.98	71.06
		El Arenal	38.00	38.00	29.00	1 102.00	441.33	486.35
		San Juanito de Escobedo	26.00	26.00	23.00	598.00	444.67	265.91
		San Marcos	29.00	29.00	26.10	756.90	442.59	335.00
		San Martín Hidalgo	83.00	83.00	16.90	1 402.70	459.16	644.06
		Tala	466.79	466.79	1.93	900.90	443.25	399.32
		Tomatlán	316.00	316.00	20.91	6 607.56	655.00	4 327.95
	Nayarit		326.00	326.00	95.25	31 050.12	556.00	17 263.87
		Tepic	168.50	168.50	96.27	16 221.50	556.00	9 019.15
		Xalisco	157.50	157.50	94.15	14 828.62	556.00	8 244.72
X Golfo Centro			550.00	395.00	72.33	28 570.00	488.12	13 945.61
	Oaxaca		265.00	110.00	83.55	9 190.00	484.16	4 449.41
		Acatlán de Pérez Figueroa	50.00	20.00	86.00	1 720.00	458.00	787.76
		Cosolapa	78.00	18.00	83.00	1 494.00	452.33	675.78
		Loma Bonita	35.00	20.00	82.00	1 640.00	510.00	836.40
		San Juan Bautista Tuxtepec	75.00	40.00	83.50	3 340.00	510.00	1 703.40
		San Miguel Soyaltepec	27.00	12.00	83.00	996.00	447.86	446.07

Cuadro 6.242 Concentrado nacional por cultivo — Año agrícola 2015-2016

Semilla de caña de azúcar — Parte 3

Organismo de cuenca	Entidad federativa	Municipio	Superficie sembrada (ha)	Superficie cosechada (ha)	Rendimiento (t/ha)	Producción (t)	P.M.R. ($/t)	Valor de producción (Miles de $)
	Veracruz de Ignacio de la Llave		285.00	285.00	68.00	19 380.00	490.00	9 496.20
		Coatepec	285.00	285.00	68.00	19 380.00	490.00	9 496.20
XI Frontera Sur			259.95	259.95	95.08	24 717.21	509.27	12 587.78
	Chiapas		259.95	259.95	95.08	24 717.21	509.27	12 587.78
		Las Rosas	58.51	58.51	96.30	5 634.51	494.45	2 785.98
		Socoltenango	105.90	105.90	99.00	10 484.10	515.00	5 399.32
		Venustiano Carranza	95.54	95.54	90.00	8 598.60	512.00	4 402.48

Cuadro 6.243 Concentrado nacional por cultivo — Año agrícola 2015-2016

Semilla de cebada grano

Organismo de cuenca	Entidad federativa	Municipio	Superficie sembrada (ha)	Superficie cosechada (ha)	Rendimiento (t/ha)	Producción (t)	P.M.R. ($/t)	Valor de producción (Miles de $)
Total general			4 609.00	4 609.00	4.63	21 330.89	4 749.23	101 305.27
I Península de Baja California			10.00	10.00	4.00	40.00	7 000.00	280.00
	Baja California		10.00	10.00	4.00	40.00	7 000.00	280.00
		Ensenada	10.00	10.00	4.00	40.00	7 000.00	280.00
VIII Lerma-Santiago-Pacífico			4 599.00	4 599.00	4.63	21 290.89	4 745.00	101 025.27
	Guanajuato		4 599.00	4 599.00	4.63	21 290.89	4 745.00	101 025.27
		Abasolo	490.00	490.00	4.50	2 205.00	4 745.00	10 462.73
		Celaya	120.00	120.00	4.30	516.00	4 744.98	2 448.41
		Comonfort	18.00	18.00	4.06	73.08	4 744.94	346.76
		Cortazar	311.00	311.00	4.90	1 523.90	4 745.00	7 230.91
		Cuerámaro	160.00	160.00	3.83	612.80	4 745.01	2 907.74
		Irapuato	732.00	732.00	4.60	3 367.20	4 745.00	15 977.36
		Romita	170.00	170.00	4.20	714.00	4 745.00	3 387.93
		Salamanca	207.00	207.00	4.10	848.70	4 745.00	4 027.08
		Salvatierra	15.00	15.00	4.00	60.00	4 745.00	284.70
		Tarimoro	10.00	10.00	4.10	41.00	4 745.12	194.55
		Valle de Santiago	2 241.00	2 241.00	4.81	10 779.21	4 745.00	51 147.35
		Villagrán	125.00	125.00	4.40	550.00	4 745.00	2 609.75

Cuadro 6.244 Concentrado nacional por cultivo — Año agrícola 2015-2016

Semilla de cilantro

Organismo de cuenca	Entidad federativa	Municipio	Superficie sembrada (ha)	Superficie cosechada (ha)	Rendimiento (t/ha)	Producción (t)	P.M.R. ($/t)	Valor de producción (Miles de $)
Total general			95.00	95.00	1.96	186.36	13 187.97	2 457.71
I Península de Baja California			20.00	20.00	1.00	20.00	25 000.00	500.00
	Sonora		20.00	20.00	1.00	20.00	25 000.00	500.00
		San Luis Río Colorado	20.00	20.00	1.00	20.00	25 000.00	500.00
XII Península de Yucatán			58.00	58.00	0.35	20.30	28 754.19	583.71
	Yucatán		58.00	58.00	0.35	20.30	28 754.19	583.71
		Tekax	58.00	58.00	0.35	20.30	28 754.19	583.71
XIII Aguas del Valle de México			17.00	17.00	8.59	146.06	9 407.09	1 374.00
	Hidalgo		17.00	17.00	8.59	146.06	9 407.09	1 374.00
		Ixmiquilpan	14.00	14.00	5.65	79.10	9 319.97	737.21
		Tezontepec de Aldama	3.00	3.00	22.32	66.96	9 510.01	636.79

Cuadro 6.245 Concentrado nacional por cultivo — Año agrícola 2015-2016

Semilla de frijol — Parte 1

Organismo de cuenca	Entidad federativa	Municipio	Superficie sembrada (ha)	Superficie cosechada (ha)	Rendimiento (t/ha)	Producción (t)	P.M.R. ($/t)	Valor de producción (Miles de $)
Total general			1 975.83	1 975.83	1.80	3 556.62	22 802.65	81 100.37
III Pacífico Norte			1 526.83	1 526.83	1.87	2 851.55	24 295.27	69 279.19
	Durango		870.00	870.00	2.07	1 799.06	23 897.79	42 993.56
		Canatlán	65.00	65.00	1.60	104.00	22 200.00	2 308.80
		Durango	174.00	174.00	2.11	367.14	24 000.00	8 811.36
		Guadalupe Victoria	150.00	150.00	2.00	300.00	24 300.00	7 290.00
		Nombre de Dios	294.00	294.00	2.11	620.34	24 000.00	14 888.16
		Nuevo Ideal	53.00	53.00	2.30	121.90	22 350.04	2 724.47
		Pánuco de Coronado	60.00	60.00	1.90	114.00	23 497.98	2 678.77
		Poanas	74.00	74.00	2.32	171.68	25 000.00	4 292.00
	Sinaloa		656.83	656.83	1.60	1 052.49	24 974.71	26 285.63
		Ahome	94.97	94.97	1.79	170.00	22 449.53	3 816.42
		Guasave	440.58	440.58	1.48	652.06	25 404.93	16 565.54
		Sinaloa	121.28	121.28	1.90	230.43	25 620.23	5 903.67
VI Río Bravo			140.00	140.00	2.00	280.00	15 000.00	4 200.00
	Chihuahua		140.00	140.00	2.00	280.00	15 000.00	4 200.00
		Cusihuiriachi	140.00	140.00	2.00	280.00	15 000.00	4 200.00

Cuadro 6.245 Concentrado nacional por cultivo — Año agrícola 2015-2016

Semilla de frijol — Parte 2

Organismo de cuenca	Entidad federativa	Municipio	Superficie sembrada (ha)	Superficie cosechada (ha)	Rendimiento (t/ha)	Producción (t)	P.M.R. ($/t)	Valor de producción (Miles de $)
VII Cuencas Centrales del Norte			159.00	159.00	1.73	275.07	16 800.01	4 621.18
	Zacatecas		159.00	159.00	1.73	275.07	16 800.01	4 621.18
		Calera	159.00	159.00	1.73	275.07	16 800.01	4 621.18
VIII Lerma-Santiago-Pacífico			150.00	150.00	1.00	150.00	20 000.00	3 000.00
	Nayarit		150.00	150.00	1.00	150.00	20 000.00	3 000.00
		Compostela	150.00	150.00	1.00	150.00	20 000.00	3 000.00

Cuadro 6.246 Concentrado nacional por cultivo — Año agrícola 2015-2016

Semilla de garbanzo

Organismo de cuenca	Entidad federativa	Municipio	Superficie sembrada (ha)	Superficie cosechada (ha)	Rendimiento (t/ha)	Producción (t)	P.M.R. ($/t)	Valor de producción (Miles de $)
Total general			30.00	30.00	34.00	1 020.00	11 000.00	11 220.00
VIII Lerma-Santiago-Pacífico			30.00	30.00	34.00	1 020.00	11 000.00	11 220.00
	Michoacán de Ocampo		30.00	30.00	34.00	1 020.00	11 000.00	11 220.00
		Briseñas	30.00	30.00	34.00	1 020.00	11 000.00	11 220.00

Cuadro 6.247 Concentrado nacional por cultivo — Año agrícola 2015-2016

Semilla de garbanzo porquero

Organismo de cuenca	Entidad federativa	Municipio	Superficie sembrada (ha)	Superficie cosechada (ha)	Rendimiento (t/ha)	Producción (t)	P.M.R. ($/t)	Valor de producción (Miles de $)
Total general			20.00	20.00	6.48	129.60	11 000.00	1 425.60
VIII Lerma-Santiago-Pacífico			20.00	20.00	6.48	129.60	11 000.00	1 425.60
	Michoacán de Ocampo		20.00	20.00	6.48	129.60	11 000.00	1 425.60
		Briseñas	20.00	20.00	6.48	129.60	11 000.00	1 425.60

Cuadro 6.248 Concentrado nacional por cultivo — Año agrícola 2015-2016

Semilla de jícama

Organismo de cuenca	Entidad federativa	Municipio	Superficie sembrada (ha)	Superficie cosechada (ha)	Rendimiento (t/ha)	Producción (t)	P.M.R. ($/t)	Valor de producción (Miles de $)
Total general			30.00	30.00	1.01	30.46	203 319.10	6 193.10
III Pacífico Norte			30.00	30.00	1.01	30.46	203 319.10	6 193.10
	Nayarit		30.00	30.00	1.01	30.46	203 319.10	6 193.10
		Rosamorada	22.00	22.00	1.01	22.22	204 549.95	4 545.10
		Tuxpan	8.00	8.00	1.03	8.24	200 000.00	1 648.00

Cuadro 6.249 Concentrado nacional por cultivo — Año agrícola 2015-2016

Semilla de maíz grano — Parte 1

Organismo de cuenca	Entidad federativa	Municipio	Superficie sembrada (ha)	Superficie cosechada (ha)	Rendimiento (t/ha)	Producción (t)	P.M.R. ($/t)	Valor de producción (Miles de $)
Total general			17 840.71	17 773.71	6.27	111 403.30	9 341.30	1 040 651.19
III Pacífico Norte			4 601.51	4 584.51	5.34	24 475.67	7 471.14	182 861.14
	Durango		4.05	4.05	5.82	23.56	11 600.59	273.31
		Canatlán	3.00	3.00	5.30	15.90	10 874.21	172.90
		Nombre de Dios	1.05	1.05	7.30	7.66	13 108.36	100.41
	Nayarit		2 221.00	2 204.00	3.21	7 074.84	10 672.00	75 502.69
		Santiago Ixcuintla	2 221.00	2 204.00	3.21	7 074.84	10 672.00	75 502.69
	Sinaloa		2 376.46	2 376.46	7.31	17 377.27	6 162.37	107 085.14
		Ahome	1 145.47	1 145.47	5.64	6 460.45	11 789.00	76 162.24
		Culiacán	259.41	259.41	10.51	2 726.40	11 309.99	30 835.59
		Guasave	971.58	971.58	8.43	8 190.42	10.66	87.31
IV Balsas			408.50	408.50	18.75	7 657.57	12 979.80	99 393.69
	Michoacán de Ocampo		408.50	408.50	18.75	7 657.57	12 979.80	99 393.69
		Gabriel Zamora	254.50	254.50	21.93	5 582.07	13 232.55	73 865.04
		Huetamo	91.00	91.00	1.00	91.00	12 300.00	1 119.30
		San Lucas	63.00	63.00	31.50	1 984.50	12 300.00	24 409.35
VI Río Bravo			455.00	455.00	9.90	4 505.40	7 749.78	34 915.85
	Chihuahua		455.00	455.00	9.90	4 505.40	7 749.78	34 915.85
		Ahumada	223.00	223.00	9.80	2 185.40	7 654.00	16 727.05
		Buenaventura	232.00	232.00	10.00	2 320.00	7 840.00	18 188.80
VII Cuencas Centrales del Norte			228.00	228.00	7.34	1 674.52	8 949.49	14 986.10
	Zacatecas		228.00	228.00	7.34	1 674.52	8 949.49	14 986.10
		Calera	98.00	98.00	6.74	660.52	9 985.00	6 595.29
		Fresnillo	80.00	80.00	6.55	524.00	8 000.00	4 192.00
		Villa de Cos	50.00	50.00	9.80	490.00	8 569.00	4 198.81

Cuadro 6.249 Concentrado nacional por cultivo — Año agrícola 2015-2016

Semilla de maíz grano — Parte 2

Organismo de cuenca	Entidad federativa	Municipio	Superficie sembrada (ha)	Superficie cosechada (ha)	Rendimiento (t/ha)	Producción (t)	P.M.R. ($/t)	Valor de producción (Miles de $)
VIII Lerma-Santiago-Pacífico			11 905.45	11 855.45	6.01	71 240.79	9 526.32	678 662.86
	Colima		86.00	86.00	4.84	416.00	8 905.96	3 704.88
		Armería	80.00	80.00	4.75	380.00	8 970.00	3 408.60
		Cuauhtémoc	6.00	6.00	6.00	36.00	8 230.00	296.28
	Guanajuato		5 630.00	5 630.00	4.40	24 795.95	12 048.69	298 758.65
		Abasolo	160.00	160.00	4.50	720.00	12 430.00	8 949.60
		Apaseo El Alto	104.00	104.00	3.95	410.80	10 899.98	4 477.71
		Celaya	208.00	208.00	4.00	832.00	10 756.00	8 948.99
		Cortazar	1 384.00	1 384.00	4.25	5 882.00	12 469.00	73 342.66
		Dolores Hidalgo Cuna de la Independencia Nacional	302.00	302.00	3.60	1 087.20	12 480.00	13 568.26
		Irapuato	245.00	245.00	4.20	1 029.00	12 514.00	12 876.91
		León	205.00	205.00	3.90	799.50	10 900.00	8 714.55
		Manuel Doblado	252.00	252.00	3.80	957.60	10 785.00	10 327.72
		Pénjamo	105.00	105.00	4.28	449.40	12 418.00	5 580.65
		Romita	240.00	240.00	3.90	936.00	10 750.00	10 062.00
		Salamanca	370.00	370.00	4.31	1 594.70	12 429.00	19 820.53
		San Miguel de Allende	200.00	200.00	4.80	960.00	11 420.00	10 963.20
		Santa Cruz de Juventino Rosas	160.00	160.00	3.85	616.00	10 790.00	6 646.64
		Silao de La Victoria	225.00	225.00	6.80	1 530.00	11 369.00	17 394.57
		Valle de Santiago	1 325.00	1 325.00	4.85	6 426.25	12 453.00	80 026.09
		Villagrán	145.00	145.00	3.90	565.50	12 482.00	7 058.57
	Jalisco		2 959.45	2 959.45	10.35	30 627.94	7 592.72	232 549.51
		Amacueca	195.00	195.00	21.60	4 212.00	8 475.00	35 696.70
		Gómez Farías	16.00	16.00	5.50	88.00	7 585.00	667.48
		Jamay	38.00	38.00	51.89	1 971.82	7 723.00	15 228.37
		Sayula	1 750.00	1 750.00	2.20	3 850.00	7 736.00	29 783.60
		Teocuitatlán de Corona	860.45	860.45	23.60	20 306.62	7 369.00	149 639.48
		Zacoalco de Torres	50.00	50.00	1.89	94.50	7 755.98	732.94
		Zapotlán el Grande	50.00	50.00	2.10	105.00	7 628.00	800.94
	Michoacán de Ocampo		217.00	217.00	7.65	1 659.00	12 159.58	20 172.74
		Álvaro Obregón	9.00	9.00	11.00	99.00	12 450.00	1 232.55
		Vista Hermosa	208.00	208.00	7.50	1 560.00	12 141.15	18 940.19
	Nayarit		3 013.00	2 963.00	4.64	13 741.90	8 985.44	123 477.08

Cuadro 6.249 Concentrado nacional por cultivo — Año agrícola 2015-2016

Semilla de maíz grano — Parte 3

Organismo de cuenca	Entidad federativa	Municipio	Superficie sembrada (ha)	Superficie cosechada (ha)	Rendimiento (t/ha)	Producción (t)	P.M.R. ($/t)	Valor de producción (Miles de $)
		Bahía de Banderas	2 280.00	2 230.00	4.85	10 815.50	8 600.00	93 013.30
		Compostela	56.00	56.00	6.00	336.00	8 665.98	2 911.77
		San Blas	672.00	672.00	3.83	2 573.76	10 634.33	27 370.21
		Tepic	3.00	3.00	3.40	10.20	10 925.49	111.44
		Xalisco	2.00	2.00	3.22	6.44	10 925.47	70.36
XI Frontera Sur			14.25	14.25	4.67	66.55	14 562.43	969.13
	Chiapas		14.25	14.25	4.67	66.55	14 562.43	969.13
		Villa Corzo	14.25	14.25	4.67	66.55	14 562.43	969.13
XIII Aguas del Valle de México			228.00	228.00	7.82	1 782.80	16 189.38	28 862.42
	Estado de México		228.00	228.00	7.82	1 782.80	16 189.38	28 862.42
		Acambay de Ruíz Castañeda	140.00	140.00	6.92	968.80	15 678.00	15 188.85
		Aculco	88.00	88.00	9.25	814.00	16 798.00	13 673.57

Cuadro 6.250 Concentrado nacional por cultivo — Año agrícola 2015-2016

Semilla de papa — Parte 1

Organismo de cuenca	Entidad federativa	Municipio	Superficie sembrada (ha)	Superficie cosechada (ha)	Rendimiento (t/ha)	Producción (t)	P.M.R. ($/t)	Valor de producción (Miles de $)
Total general			584.14	584.14	31.18	18 211.29	11 553.28	210 400.21
I Península de Baja California			4.65	4.65	22.00	102.30	8 500.00	869.55
	Baja California		4.65	4.65	22.00	102.30	8 500.00	869.55
		Ensenada	4.65	4.65	22.00	102.30	8 500.00	869.55
II Noroeste			265.52	265.52	40.00	10 620.80	11 000.00	116 828.80
	Chihuahua		265.52	265.52	40.00	10 620.80	11 000.00	116 828.80
		Guerrero	265.52	265.52	40.00	10 620.80	11 000.00	116 828.80
III Pacífico Norte			145.97	145.97	15.25	2 226.04	18 800.02	41 849.60
	Sinaloa		145.97	145.97	15.25	2 226.04	18 800.02	41 849.60
		Ahome	145.97	145.97	15.25	2 226.04	18 800.02	41 849.60
VI Río Bravo			151.00	151.00	33.32	5 032.00	9 596.18	48 288.00
	Chihuahua		151.00	151.00	33.32	5 032.00	9 596.18	48 288.00
		Namiquipa	126.00	126.00	32.00	4 032.00	9 000.00	36 288.00
		Nuevo Casas Grandes	25.00	25.00	40.00	1 000.00	12 000.00	12 000.00
VII Cuencas Centrales del Norte			8.00	8.00	15.10	120.80	9 500.00	1 147.60
	Durango		8.00	8.00	15.10	120.80	9 500.00	1 147.60
		Gómez Palacio	8.00	8.00	15.10	120.80	9 500.00	1 147.60

Cuadro 6.250 Concentrado nacional por cultivo — Año agrícola 2015-2016

Semilla de papa — Parte 2

Organismo de cuenca	Entidad federativa	Municipio	Superficie sembrada (ha)	Superficie cosechada (ha)	Rendimiento (t/ha)	Producción (t)	P.M.R. ($/t)	Valor de producción (Miles de $)
VIII Lerma-Santiago-Pacífico			9.00	9.00	12.15	109.35	12 955.28	1 416.66
	Estado de México		9.00	9.00	12.15	109.35	12 955.28	1 416.66
		Zinacantepec	9.00	9.00	12.15	109.35	12 955.28	1 416.66

Cuadro 6.251 Concentrado nacional por cultivo — Año agrícola 2015-2016

Semilla de sandía

Organismo de cuenca	Entidad federativa	Municipio	Superficie sembrada (ha)	Superficie cosechada (ha)	Rendimiento (t/ha)	Producción (t)	P.M.R. ($/t)	Valor de producción (Miles de $)
Total general			3.00	3.00	0.36	1.08	36 000.00	38.88
I Península de Baja California			3.00	3.00	0.36	1.08	36 000.00	38.88
	Baja California		3.00	3.00	0.36	1.08	36 000.00	38.88
		Ensenada	3.00	3.00	0.36	1.08	36 000.00	38.88

Cuadro 6.252 Concentrado nacional por cultivo — Año agrícola 2015-2016

Semilla de sorgo grano

Organismo de cuenca	Entidad federativa	Municipio	Superficie sembrada (ha)	Superficie cosechada (ha)	Rendimiento (t/ha)	Producción (t)	P.M.R. ($/t)	Valor de producción (Miles de $)
Total general			110.00	110.00	33.83	3 721.57	11 067.10	41 186.99
IV Balsas			97.00	97.00	36.76	3 565.32	11 186.29	39 882.72
	Michoacán de Ocampo		97.00	97.00	36.76	3 565.32	11 186.29	39 882.72
		Gabriel Zamora	16.00	16.00	15.27	244.32	11 000.00	2 687.52
		Huetamo	81.00	81.00	41.00	3 321.00	11 200.00	37 195.20
VIII Lerma-Santiago-Pacífico			13.00	13.00	12.02	156.25	8 347.33	1 304.27
	Colima		8.00	8.00	6.00	48.00	3 492.50	167.64
		Cuauhtémoc	8.00	8.00	6.00	48.00	3 492.50	167.64
	Michoacán de Ocampo		5.00	5.00	21.65	108.25	10 500.05	1 136.63
		Vista Hermosa	5.00	5.00	21.65	108.25	10 500.05	1 136.63

Cuadro 6.253 Concentrado nacional por cultivo — Año agrícola 2015-2016

Semilla de soya

Organismo de cuenca	Entidad federativa	Municipio	Superficie sembrada (ha)	Superficie cosechada (ha)	Rendimiento (t/ha)	Producción (t)	P.M.R. ($/t)	Valor de producción (Miles de $)
Total general			4 379.18	4 379.18	2.41	10 573.65	10 569.45	111 757.64
II Noroeste			3 299.64	3 299.64	2.28	7 523.18	9 876.00	74 298.91
	Sonora		3 299.64	3 299.64	2.28	7 523.18	9 876.00	74 298.91
		Cajeme	3 299.64	3 299.64	2.28	7 523.18	9 876.00	74 298.91
VI Río Bravo			800.54	800.54	3.04	2 436.67	9 264.32	22 574.08
	Chihuahua		800.54	800.54	3.04	2 436.67	9 264.32	22 574.08
		Delicias	126.84	126.84	2.90	367.84	9 199.90	3 384.09
		Julimes	8.98	8.98	3.00	26.94	9 200.07	247.85
		Meoqui	161.03	161.03	3.50	563.61	9 199.93	5 185.17
		Nuevo Casas Grandes	120.00	120.00	2.80	336.00	9 700.00	3 259.20
		Rosales	336.54	336.54	3.00	1 009.62	9 200.00	9 288.50
		San Francisco de Conchos	22.50	22.50	2.50	56.24	9 001.60	506.25
		Saucillo	24.65	24.65	3.10	76.42	9 199.42	703.02
XI Frontera Sur			279.00	279.00	2.20	613.80	24 250.00	14 884.65
	Chiapas		279.00	279.00	2.20	613.80	24 250.00	14 884.65
		Tapachula	279.00	279.00	2.20	613.80	24 250.00	14 884.65

Cuadro 6.254 Concentrado nacional por cultivo — Año agrícola 2015-2016

Semilla de tomate rojo (jitomate)

Organismo de cuenca	Entidad federativa	Municipio	Superficie sembrada (ha)	Superficie cosechada (ha)	Rendimiento (t/ha)	Producción (t)	P.M.R. ($/t)	Valor de producción (Miles de $)
Total general			1.00	1.00	0.12	0.12	180 000.00	21.60
I Península de Baja California			1.00	1.00	0.12	0.12	180 000.00	21.60
	Baja California		1.00	1.00	0.12	0.12	180 000.00	21.60
		Ensenada	1.00	1.00	0.12	0.12	180 000.00	21.60

Cuadro 6.255 Concentrado nacional por cultivo — Año agrícola 2015-2016

Semilla de trigo grano — Parte 1

Organismo de cuenca	Entidad federativa	Municipio	Superficie sembrada (ha)	Superficie cosechada (ha)	Rendimiento (t/ha)	Producción (t)	P.M.R. ($/t)	Valor de producción (Miles de $)
Total general			13 375.91	13 375.91	5.37	71 762.95	7 338.66	526 644.02
II Noroeste			6 573.09	6 573.09	5.45	35 813.92	8 009.63	286 856.33
	Sonora		6 573.09	6 573.09	5.45	35 813.92	8 009.63	286 856.33
		Cajeme	3 686.51	3 686.51	5.51	20 312.66	7 914.76	160 769.91
		Etchojoa	160.38	160.38	5.66	907.75	7 425.01	6 740.05
		Guaymas	278.60	278.60	5.36	1 493.30	7 894.98	11 789.57
		Huatabampo	522.82	522.82	5.40	2 823.23	7 844.99	22 148.22
		Navojoa	1 292.19	1 292.19	5.29	6 835.69	8 736.40	59 719.35
		San Ignacio Río Muerto	632.59	632.59	5.44	3 441.29	7 465.00	25 689.23
III Pacífico Norte			1 277.82	1 277.82	3.63	4 643.56	11 640.49	54 053.32
	Durango		275.00	275.00	4.08	1 121.17	12 000.00	13 454.04
		Nombre de Dios	149.00	149.00	4.25	633.25	12 000.00	7 599.00
		Poanas	26.00	26.00	2.92	75.92	12 000.00	911.04
		Vicente Guerrero	100.00	100.00	4.12	412.00	12 000.00	4 944.00
	Sinaloa		1 002.82	1 002.82	3.51	3 522.39	11 526.06	40 599.28
		Ahome	598.97	598.97	3.99	2 389.89	11 500.00	27 483.74
		Angostura	305.27	305.27	2.67	815.07	11 710.01	9 544.48
		Guasave	98.58	98.58	3.22	317.43	11 249.91	3 571.06
VI Río Bravo			1 619.00	1 619.00	4.97	8 049.90	4 837.58	38 942.03
	Chihuahua		1 619.00	1 619.00	4.97	8 049.90	4 837.58	38 942.03
		Ahumada	32.00	32.00	5.00	160.00	3 840.00	614.40
		Aldama	50.00	50.00	4.50	225.00	4 500.00	1 012.50
		Ascensión	62.00	62.00	3.30	204.60	4 700.00	961.62
		Buenaventura	116.00	116.00	5.37	623.00	3 443.82	2 145.50
		Chihuahua	262.00	262.00	4.50	1 179.00	4 500.00	5 305.50
		Delicias	184.00	184.00	5.20	956.80	5 600.00	5 358.08
		Galeana	70.00	70.00	5.50	385.00	3 393.82	1 306.62
		Janos	122.00	122.00	3.80	463.60	4 800.00	2 225.28
		Julimes	76.00	76.00	5.30	402.80	5 600.00	2 255.68
		López	90.00	90.00	5.00	450.00	6 000.00	2 700.00
		Meoqui	177.00	177.00	5.12	906.50	5 343.60	4 843.97
		Ojinaga	80.00	80.00	6.00	480.00	3 650.00	1 752.00
		Rosales	169.00	169.00	5.15	869.60	5 300.00	4 608.88
		San Francisco de Conchos	30.00	30.00	5.00	150.00	3 900.00	585.00
		Saucillo	99.00	99.00	6.00	594.00	5 500.00	3 267.00
VIII Lerma-Santiago-Pacífico			3 906.00	3 906.00	5.95	23 255.57	6 312.14	146 792.34
	Guanajuato		3 101.00	3 101.00	4.43	13 725.29	4 550.00	62 450.07
		Abasolo	144.00	144.00	5.07	730.08	4 549.98	3 321.85
		Celaya	84.00	84.00	4.64	389.76	4 550.01	1 773.41
		Cortazar	673.00	673.00	5.15	3 465.95	4 550.00	15 770.07
		Irapuato	26.00	26.00	5.00	130.00	4 550.00	591.50

Cuadro 6.255 Concentrado nacional por cultivo — Año agrícola 2015-2016

Semilla de trigo grano — Parte 2

Organismo de cuenca	Entidad federativa	Municipio	Superficie sembrada (ha)	Superficie cosechada (ha)	Rendimiento (t/ha)	Producción (t)	P.M.R. ($/t)	Valor de producción (Miles de $)
		Manuel Doblado	16.00	16.00	5.50	88.00	4 550.00	400.40
		Pénjamo	1 068.00	1 068.00	4.84	5 169.12	4 550.00	23 519.50
		Salamanca	874.00	874.00	3.51	3 067.74	4 550.00	13 958.22
		San Francisco del Rincón	181.00	181.00	2.80	506.80	4 550.00	2 305.94
		Valle de Santiago	17.00	17.00	5.76	97.92	4 550.04	445.54
		Villagrán	18.00	18.00	4.44	79.92	4 550.05	363.64
	Michoacán de Ocampo		805.00	805.00	11.84	9 530.28	8 849.93	84 342.27
		Álvaro Obregón	20.00	20.00	3.80	76.00	8 500.00	646.00
		Briseñas	106.00	106.00	0.40	42.40	8 500.00	360.40
		Ixtlán	33.00	33.00	38.00	1 254.00	8 500.00	10 659.00
		José Sixto Verduzco	153.00	153.00	10.00	1 530.00	9 000.00	13 770.00
		Pajacuarán	8.00	8.00	25.00	200.00	8 000.00	1 600.00
		Penjamillo	48.00	48.00	38.50	1 848.00	9 000.00	16 632.00
		Venustiano Carranza	10.00	10.00	22.00	220.00	9 000.00	1 980.00
		Vista Hermosa	324.00	324.00	8.37	2 711.88	8 500.00	23 050.98
		Zamora	103.00	103.00	16.00	1 648.00	9 492.65	15 643.89

Cuadro 6.256 Concentrado nacional por cultivo — Año agrícola 2015-2016

Semilla de triticale grano

Organismo de cuenca	Entidad federativa	Municipio	Superficie sembrada (ha)	Superficie cosechada (ha)	Rendimiento (t/ha)	Producción (t)	P.M.R. ($/t)	Valor de producción (Miles de $)
Total general			280.00	280.00	1.88	526.40	11 520.00	6 064.13
VIII Lerma-Santiago-Pacífico			280.00	280.00	1.88	526.40	11 520.00	6 064.13
	Estado de México		280.00	280.00	1.88	526.40	11 520.00	6 064.13
		Almoloya de Juárez	280.00	280.00	1.88	526.40	11 520.00	6 064.13

Cuadro 6.257 Concentrado nacional por cultivo — Año agrícola 2015-2016

Semilla de zacate

Organismo de cuenca	Entidad federativa	Municipio	Superficie sembrada (ha)	Superficie cosechada (ha)	Rendimiento (t/ha)	Producción (t)	P.M.R. ($/t)	Valor de producción (Miles de $)
Total general			453.42	453.42	0.92	421.68	72 000.09	30 361.00
I Península de Baja California			453.42	453.42	0.92	421.68	72 000.09	30 361.00
	Baja California		453.42	453.42	0.92	421.68	72 000.09	30 361.00
		Mexicali	453.42	453.42	0.92	421.68	72 000.09	30 361.00

Cuadro 6.258 Concentrado nacional por cultivo — Año agrícola 2015-2016

Shop suey

Organismo de cuenca	Entidad federativa	Municipio	Superficie sembrada (ha)	Superficie cosechada (ha)	Rendimiento (t/ha)	Producción (t)	P.M.R. ($/t)	Valor de producción (Miles de $)
Total general			245.32	245.32	3.32	816.13	6 265.95	5 113.83
II Noroeste			210.00	210.00	3.34	701.40	6 531.25	4 581.02
	Sonora		210.00	210.00	3.34	701.40	6 531.25	4 581.02
		Hermosillo	210.00	210.00	3.34	701.40	6 531.25	4 581.02
III Pacífico Norte			35.32	35.32	3.24	114.73	4 644.03	532.81
	Sinaloa		35.32	35.32	3.24	114.73	4 644.03	532.81
		Elota	35.32	35.32	3.24	114.73	4 644.03	532.81

Cuadro 6.259 Concentrado nacional por cultivo — Año agrícola 2015-2016

Solidago

Organismo de cuenca	Entidad federativa	Municipio	Superficie sembrada (ha)	Superficie cosechada (ha)	Rendimiento (t/ha)	Producción (t)	P.M.R. ($/t)	Valor de producción (Miles de $)
Total general			56.00	56.00	35.65	1 996.41	14 501.48	28 950.91
IV Balsas			56.00	56.00	35.65	1 996.41	14 501.48	28 950.91
	Estado de México		56.00	56.00	35.65	1 996.41	14 501.48	28 950.91
		Tenancingo	11.00	11.00	37.41	411.51	13 979.95	5 752.89
		Villa Guerrero	45.00	45.00	35.22	1 584.90	14 636.89	23 198.02

Cuadro 6.260 Concentrado nacional por cultivo — Año agrícola 2015-2016

Sorgo escobero — Parte 1

Organismo de cuenca	Entidad federativa	Municipio	Superficie sembrada (ha)	Superficie cosechada (ha)	Rendimiento (t/ha)	Producción (t)	P.M.R. ($/t)	Valor de producción (Miles de $)
Total general			1 256.92	1 256.92	4.35	5 472.06	5 553.83	30 390.90
III Pacífico Norte			140.00	140.00	2.37	332.20	4 978.03	1 653.70
	Nayarit		25.00	25.00	1.11	27.75	12 200.00	338.55
		Rosamorada	25.00	25.00	1.11	27.75	12 200.00	338.55
	Sinaloa		115.00	115.00	2.65	304.45	4 319.76	1 315.15
		Elota	55.00	55.00	2.80	153.85	3 653.88	562.15
		Rosario	60.00	60.00	2.51	150.60	5 000.00	753.00
IV Balsas			25.00	25.00	23.00	575.00	3 100.00	1 782.50
	Michoacán de Ocampo		25.00	25.00	23.00	575.00	3 100.00	1 782.50
		La Huacana	25.00	25.00	23.00	575.00	3 100.00	1 782.50
VI Río Bravo			496.66	496.66	3.37	1 674.58	7 905.79	13 238.88

Cuadro 6.260 Concentrado nacional por cultivo — Año agrícola 2015-2016

Sorgo escobero — Parte 2

Organismo de cuenca	Entidad federativa	Municipio	Superficie sembrada (ha)	Superficie cosechada (ha)	Rendimiento (t/ha)	Producción (t)	P.M.R. ($/t)	Valor de producción (Miles de $)
	Coahuila de Zaragoza		496.66	496.66	3.37	1 674.58	7 905.79	13 238.88
		Abasolo	98.00	98.00	3.50	343.00	8 646.97	2 965.91
		Escobedo	45.00	45.00	3.66	164.70	8 450.03	1 391.72
		Juárez	6.66	6.66	2.94	19.58	8 350.36	163.50
		Nadadores	30.00	30.00	3.61	108.30	8 395.01	909.18
		Ramos Arizpe	40.00	40.00	5.47	218.80	3 825.00	836.91
		San Buenaventura	215.00	215.00	3.50	752.50	8 512.00	6 405.28
		Villa Unión	10.00	10.00	1.05	10.50	8 350.48	87.68
		Zaragoza	52.00	52.00	1.10	57.20	8 368.88	478.70
VII Cuencas Centrales del Norte			595.26	595.26	4.86	2 890.28	4 745.50	13 715.82
	Coahuila de Zaragoza		585.26	585.26	4.89	2 860.48	4 768.89	13 641.32
		Matamoros	12.52	12.52	1.95	24.41	3 489.96	85.19
		Parras	130.00	130.00	5.27	685.10	3 858.01	2 643.12
		San Pedro	431.24	431.24	4.93	2 126.01	5 053.28	10 743.32
		Viesca	11.50	11.50	2.17	24.96	6 798.48	169.69
	Durango		10.00	10.00	2.98	29.80	2 500.00	74.50
		General Simón Bolívar	10.00	10.00	2.98	29.80	2 500.00	74.50

Cuadro 6.261 Concentrado nacional por cultivo — Año agrícola 2015-2016

Sorgo forrajero en verde — Parte 1

Organismo de cuenca	Entidad federativa	Municipio	Superficie sembrada (ha)	Superficie cosechada (ha)	Rendimiento (t/ha)	Producción (t)	P.M.R. ($/t)	Valor de producción (Miles de $)
Total general			32 890.87	32 769.37	30.82	1 009 888.53	577.98	583 692.95
I Península de Baja California			1 200.32	1 182.32	43.61	51 561.81	457.37	23 582.57
	Baja California		1 079.82	1 061.82	41.56	44 130.80	386.41	17 052.44
		Ensenada	20.00	20.00	23.41	468.12	491.52	230.09
		Mexicali	1 059.82	1 041.82	41.91	43 662.68	385.28	16 822.35
	Baja California Sur		120.50	120.50	61.67	7 431.01	878.77	6 530.13
		La Paz	45.50	45.50	36.02	1 638.97	927.50	1 520.15
		Los Cabos	75.00	75.00	77.23	5 792.04	864.98	5 009.98
II Noroeste			9 776.42	9 744.42	32.64	318 034.44	684.69	217 755.41
	Chihuahua		24.52	24.52	26.00	637.52	350.00	223.13
		Guerrero	24.52	24.52	26.00	637.52	350.00	223.13
	Sonora		9 751.90	9 719.90	32.65	317 396.92	685.36	217 532.28
		Aconchi	198.00	198.00	52.00	10 296.00	413.86	4 261.10

Cuadro 6.261 Concentrado nacional por cultivo — Año agrícola 2015-2016

Sorgo forrajero en verde — Parte 2

Organismo de cuenca	Entidad federativa	Municipio	Superficie sembrada (ha)	Superficie cosechada (ha)	Rendimiento (t/ha)	Producción (t)	P.M.R. ($/t)	Valor de producción (Miles de $)
		Agua Prieta	260.00	260.00	18.50	4 810.00	831.67	4 000.35
		Altar	33.18	33.18	20.00	663.60	735.26	487.92
		Arivechi	128.50	128.50	41.00	5 268.50	830.00	4 372.86
		Arizpe	255.00	255.00	48.50	12 367.50	392.53	4 854.61
		Bacadéhuachi	79.00	79.00	18.00	1 422.00	379.86	540.16
		Bacanora	147.50	147.50	41.30	6 091.75	850.00	5 177.99
		Bacerac	20.00	20.00	19.00	380.00	429.42	163.18
		Bacoachi	80.00	80.00	22.30	1 784.00	974.37	1 738.28
		Banámichi	82.00	82.00	50.00	4 100.00	418.30	1 715.03
		Baviácora	115.00	115.00	51.00	5 865.00	421.41	2 471.57
		Bavispe	62.00	62.00	19.20	1 190.40	454.32	540.82
		Benjamín Hill	84.00	52.00	13.00	676.00	822.60	556.08
		Caborca	82.02	82.02	22.00	1 804.44	954.35	1 722.07
		Cananea	60.00	60.00	20.00	1 200.00	950.00	1 140.00
		Carbó	250.00	250.00	42.00	10 500.00	750.00	7 875.00
		Cucurpe	60.00	60.00	18.20	1 092.00	788.13	860.64
		Cumpas	494.33	494.33	18.50	9 145.11	443.99	4 060.34
		Divisaderos	199.75	199.75	18.00	3 595.50	462.86	1 664.21
		Empalme	65.00	65.00	41.00	2 665.00	931.51	2 482.47
		Fronteras	700.00	700.00	20.00	14 000.00	848.91	11 884.74
		Granados	71.70	71.70	18.50	1 326.45	465.21	617.08
		Guaymas	88.00	88.00	43.55	3 832.80	862.24	3 304.79
		Hermosillo	1 750.00	1 750.00	44.00	77 000.00	900.00	69 300.00
		Huachinera	55.00	55.00	18.00	990.00	454.67	450.12
		Huásabas	22.00	22.00	19.00	418.00	445.12	186.06
		Huépac	165.00	165.00	49.00	8 085.00	406.48	3 286.39
		Imuris	105.00	105.00	19.50	2 047.50	789.20	1 615.89
		La Colorada	103.00	103.00	33.75	3 476.25	500.00	1 738.13
		Magdalena	100.00	100.00	19.21	1 921.00	853.13	1 638.86
		Mazatán	19.00	19.00	33.79	642.01	500.01	321.01
		Moctezuma	380.88	380.88	18.50	7 046.28	463.00	3 262.43
		Nácori Chico	99.70	99.70	17.00	1 694.90	439.47	744.86
		Nogales	105.00	105.00	19.20	2 016.00	816.65	1 646.37
		Opodepe	174.00	174.00	50.20	8 734.80	413.86	3 614.98
		Rayón	214.00	214.00	54.50	11 663.00	433.91	5 060.69
		Sahuaripa	432.80	432.80	41.80	18 091.04	800.00	14 472.83
		San Felipe de Jesús	58.00	58.00	49.50	2 871.00	406.68	1 167.58

Sorgo forrajero en verde

Parte 3

Organismo de cuenca	Entidad federativa	Municipio	Superficie sembrada (ha)	Superficie cosechada (ha)	Rendimiento (t/ha)	Producción (t)	P.M.R. ($/t)	Valor de producción (Miles de $)
		San Miguel de Horcasitas	316.00	316.00	23.66	7 476.56	920.00	6 878.44
		San Pedro de La Cueva	26.00	26.00	33.50	871.00	490.00	426.79
		Santa Ana	494.00	494.00	19.20	9 484.80	809.98	7 682.50
		Santa Cruz	55.00	55.00	19.50	1 072.50	827.50	887.49
		Soyopa	21.00	21.00	33.43	702.03	489.99	343.99
		Suaqui Grande	12.00	12.00	33.42	401.04	490.00	196.51
		Tepache	38.00	38.00	18.50	703.00	464.72	326.70
		Trincheras	336.84	336.84	19.60	6 602.06	813.87	5 373.22
		Tubutama	395.00	395.00	21.50	8 492.50	932.50	7 919.26
		Ures	512.00	512.00	55.00	28 160.00	400.80	11 286.53
		Villa Hidalgo	147.70	147.70	18.00	2 658.60	456.39	1 213.36
III Pacífico Norte			1 713.93	1 652.93	18.55	30 666.25	491.98	15 087.08
	Durango		625.50	625.50	33.72	21 091.50	418.40	8 824.66
		Durango	597.50	597.50	33.80	20 195.50	415.00	8 381.14
		Nombre de Dios	28.00	28.00	32.00	896.00	495.00	443.52
	Nayarit		194.76	133.76	24.25	3 243.83	450.02	1 459.80
		Huajicori	41.00	41.00	22.88	938.09	429.99	403.37
		Santiago Ixcuintla	70.28	9.28	29.87	277.18	452.12	125.32
		Tuxpan	83.48	83.48	24.30	2 028.56	459.00	931.11
	Sinaloa		893.67	893.67	7.08	6 330.92	758.60	4 802.62
		Ahome	18.00	18.00	12.66	227.88	770.01	175.47
		Elota	491.06	491.06	7.42	3 642.68	767.20	2 794.65
		Escuinapa	100.00	100.00	8.95	895.00	823.18	736.75
		San Ignacio	284.61	284.61	5.50	1 565.36	700.00	1 095.75
IV Balsas			1 744.46	1 744.46	20.19	35 214.79	671.34	23 641.23
	Estado de México		6.00	6.00	27.90	167.40	639.78	107.10
		Malinalco	6.00	6.00	27.90	167.40	639.78	107.10
	Guerrero		8.75	8.75	27.90	244.12	971.12	237.07
		Alpoyeca	1.75	1.75	9.50	16.62	876.65	14.57
		Eduardo Neri	7.00	7.00	32.50	227.50	978.02	222.50
	Michoacán de Ocampo		1 370.01	1 370.01	14.23	19 495.78	636.92	12 417.28
		Apatzingán	196.20	196.20	7.11	1 394.98	275.00	383.62
		Buenavista	34.13	34.13	27.19	927.99	267.00	247.77
		Churumuco	25.00	25.00	31.00	775.00	900.00	697.50
		Gabriel Zamora	15.09	15.09	4.16	62.78	299.94	18.83

Cuadro 6.261 Concentrado nacional por cultivo — Año agrícola 2015-2016

Sorgo forrajero en verde — Parte 4

Organismo de cuenca	Entidad federativa	Municipio	Superficie sembrada (ha)	Superficie cosechada (ha)	Rendimiento (t/ha)	Producción (t)	P.M.R. ($/t)	Valor de producción (Miles de $)
		Huetamo	48.00	48.00	26.00	1 248.00	984.38	1 228.51
		La Huacana	170.69	170.69	25.30	4 318.46	900.00	3 886.61
		Lázaro Cárdenas	11.00	11.00	54.67	601.37	400.00	240.55
		Nuevo Urecho	69.99	69.99	0.00	0.00	0.00	0.00
		Parácuaro	384.62	384.62	12.54	4 821.62	284.71	1 372.78
		San Lucas	240.00	240.00	8.00	1 920.00	818.93	1 572.35
		Tancítaro	12.00	12.00	9.09	109.08	750.00	81.81
		Tepalcatepec	87.44	87.44	0.00	0.00	0.00	0.00
		Tuzantla	65.00	65.00	36.00	2 340.00	850.00	1 989.00
		Uruapan	10.85	10.85	90.00	976.50	714.75	697.95
	Morelos		359.70	359.70	42.56	15 307.49	710.75	10 879.78
		Amacuzac	23.70	23.70	50.56	1 198.29	655.51	785.49
		Jantetelco	4.50	4.50	40.80	183.60	810.02	148.72
		Jojutla	243.00	243.00	43.80	10 643.40	750.00	7 982.55
		Miacatlán	14.50	14.50	36.00	522.00	810.73	423.20
		Puente de Ixtla	33.00	33.00	37.67	1 243.20	685.13	851.75
		Zacatepec	41.00	41.00	37.00	1 517.00	453.57	688.07
IX Golfo Norte			516.61	516.61	18.88	9 752.58	674.91	6 582.09
	Querétaro de Arteaga		97.00	97.00	46.38	4 498.90	538.70	2 423.56
		Colón	81.00	81.00	46.10	3 734.10	537.00	2 005.21
		Ezequiel Montes	16.00	16.00	47.80	764.80	547.01	418.35
	San Luis Potosí		10.61	10.61	18.29	194.04	736.76	142.96
		Armadillo de Los Infante	1.00	1.00	18.70	18.70	544.92	10.19
		Ciudad del Maíz	3.00	3.00	28.00	84.00	510.00	42.84
		Ciudad Fernández	6.61	6.61	13.82	91.34	984.56	89.93
	Tamaulipas		409.00	409.00	12.37	5 059.64	793.65	4 015.57
		Hidalgo	190.00	190.00	8.87	1 685.30	779.50	1 313.69
		Jaumave	30.00	30.00	7.00	210.00	700.00	147.00
		Mainero	39.00	39.00	10.56	411.84	789.99	325.35
		Villagrán	150.00	150.00	18.35	2 752.50	810.00	2 229.53
V Pacífico Sur			456.83	456.83	27.39	12 511.24	726.43	9 088.49
	Guerrero		356.78	356.78	28.53	10 180.56	774.84	7 888.36
		Chilpancingo de Los Bravo	65.00	65.00	31.20	2 028.00	971.62	1 970.46
		Coyuca de Benítez	13.00	13.00	29.29	380.77	668.46	254.53
		Cuajinicuilapa	4.20	4.20	19.40	81.48	850.02	69.26
		Cuautepec	10.23	10.23	18.56	189.87	961.18	182.50
		Mochitlán	10.00	10.00	30.44	304.40	867.67	264.12

Sorgo forrajero en verde

Parte 5

Organismo de cuenca	Entidad federativa	Municipio	Superficie sembrada (ha)	Superficie cosechada (ha)	Rendimiento (t/ha)	Producción (t)	P.M.R. ($/t)	Valor de producción (Miles de $)
		Petatlán	100.00	100.00	28.23	2 823.00	710.10	2 004.61
		Quechultenango	20.00	20.00	31.20	624.00	712.44	444.56
		Técpan de Galeana	34.35	34.35	27.25	936.04	752.21	704.10
		Zihuatanejo de Azueta	100.00	100.00	28.13	2 813.00	708.93	1 994.22
	Oaxaca		100.05	100.05	23.30	2 330.68	514.93	1 200.13
		El Espinal	27.00	27.00	17.28	466.56	607.04	283.22
		Guadalupe Etla	4.25	4.25	35.77	152.02	433.76	65.94
		Heroica Ciudad de Juchitán de Zaragoza	11.00	11.00	16.30	179.30	555.49	99.60
		La Compañía	1.25	1.25	39.12	48.90	417.79	20.43
		Rojas de Cuauhtémoc	7.55	7.55	31.65	238.96	463.22	110.69
		San Agustín Amatengo	0.75	0.75	40.20	30.15	409.62	12.35
		San Pedro Comitancillo	12.00	12.00	16.95	203.40	615.04	125.10
		Santa Cruz Xoxocotlán	18.50	18.50	33.26	615.30	430.80	265.07
		Santo Domingo Tehuantepec	13.00	13.00	17.26	224.38	646.94	145.16
		Soledad Etla	4.75	4.75	36.15	171.71	422.63	72.57
VI Río Bravo			10 405.66	10 395.16	29.92	311 057.58	522.81	162 624.49
	Chihuahua		1 211.84	1 211.84	35.23	42 689.84	378.79	16 170.41
		Ahumada	92.00	92.00	29.00	2 668.00	500.00	1 334.00
		Aldama	185.00	185.00	35.00	6 475.00	590.00	3 820.25
		Allende	112.00	112.00	28.00	3 136.00	360.00	1 128.96
		Ascensión	265.00	265.00	42.00	11 130.00	236.52	2 632.47
		Casas Grandes	38.00	38.00	45.00	1 710.00	250.00	427.50
		Delicias	41.07	41.07	38.40	1 577.09	550.00	867.40
		Hidalgo del Parral	66.50	66.50	19.00	1 263.51	500.00	631.75
		Janos	180.00	180.00	38.00	6 840.00	250.00	1 710.00
		Jiménez	10.00	10.00	35.00	350.00	390.00	136.50
		Matamoros	146.00	146.00	33.00	4 818.00	530.00	2 553.54
		Nuevo Casas Grandes	50.00	50.00	38.00	1 900.00	250.00	475.00
		Rosales	12.34	12.34	27.35	337.48	552.39	186.42
		Saucillo	13.93	13.93	34.80	484.76	550.00	266.62
	Coahuila de Zaragoza		8 860.92	8 850.42	29.46	260 729.96	550.52	143 536.94
		Abasolo	552.50	552.50	28.37	15 674.43	530.00	8 307.45
		Acuña	572.88	572.88	27.15	15 553.69	516.66	8 035.97

Sorgo forrajero en verde

Parte 6

Organismo de cuenca	Entidad federativa	Municipio	Superficie sembrada (ha)	Superficie cosechada (ha)	Rendimiento (t/ha)	Producción (t)	P.M.R. ($/t)	Valor de producción (Miles de $)
		Allende	398.00	398.00	26.70	10 626.60	533.44	5 668.65
		Candela	157.00	157.00	28.11	4 413.25	560.00	2 471.43
		Castaños	30.00	30.00	28.15	844.50	565.00	477.14
		Cuatro Ciénegas	206.00	206.00	36.21	7 459.26	660.00	4 923.12
		Escobedo	204.50	204.50	28.62	5 852.79	565.00	3 306.83
		Frontera	167.50	167.50	29.12	4 877.60	530.00	2 585.13
		General Cepeda	139.00	139.00	35.04	4 870.56	546.57	2 662.10
		Guerrero	134.88	134.88	27.72	3 738.87	524.63	1 961.53
		Jiménez	308.05	308.05	27.25	8 394.36	518.98	4 356.51
		Juárez	81.47	81.47	29.63	2 413.96	608.22	1 468.22
		Lamadrid	38.00	38.00	37.31	1 417.78	575.00	815.22
		Monclova	90.00	90.00	29.31	2 637.90	560.00	1 477.22
		Morelos	284.00	284.00	26.76	7 599.84	533.48	4 054.36
		Múzquiz	211.00	211.00	31.87	6 724.57	600.22	4 036.22
		Nadadores	810.00	810.00	27.86	22 566.60	560.00	12 637.30
		Nava	397.66	397.66	27.10	10 776.59	518.67	5 589.49
		Ocampo	75.00	75.00	32.77	2 457.75	570.00	1 400.92
		Piedras Negras	779.52	779.52	27.88	21 733.02	515.20	11 196.85
		Progreso	24.96	24.96	31.62	789.24	605.94	478.23
		Ramos Arizpe	330.00	330.00	38.95	12 853.50	537.79	6 912.48
		Sabinas	225.00	225.00	38.01	8 552.25	610.60	5 222.00
		Sacramento	86.00	86.00	32.28	2 776.08	585.00	1 624.01
		San Buenaventura	604.50	594.00	28.81	17 113.14	565.00	9 668.92
		San Juan de Sabinas	465.50	465.50	37.75	17 572.63	609.36	10 708.05
		Villa Unión	368.00	368.00	26.65	9 807.20	535.06	5 247.44
		Zaragoza	1 120.00	1 120.00	27.35	30 632.00	530.30	16 244.15
	Nuevo León		296.50	296.50	23.72	7 032.63	362.17	2 547.03
		General Bravo	17.50	17.50	29.50	516.25	325.00	167.78
		Linares	80.00	80.00	16.10	1 288.00	520.00	669.76
		Marín	20.00	20.00	29.50	590.00	310.17	183.00
		Pesquería	100.00	100.00	31.00	3 100.00	302.10	936.51
		Sabinas Hidalgo	17.00	17.00	18.74	318.58	355.01	113.10
		Salinas Victoria	10.00	10.00	20.00	200.00	510.00	102.00
		Vallecillo	52.00	52.00	19.61	1 019.80	367.60	374.88
	Tamaulipas		36.40	36.40	16.63	605.15	611.60	370.11
		Gustavo Díaz Ordaz	3.90	3.90	18.00	70.20	700.00	49.14
		Miguel Alemán	32.50	32.50	16.46	534.95	600.00	320.97

Cuadro 6.261 Concentrado nacional por cultivo — Año agrícola 2015-2016

Sorgo forrajero en verde — Parte 7

Organismo de cuenca	Entidad federativa	Municipio	Superficie sembrada (ha)	Superficie cosechada (ha)	Rendimiento (t/ha)	Producción (t)	P.M.R. ($/t)	Valor de producción (Miles de $)
VII Cuencas Centrales del Norte			3 632.32	3 632.32	43.95	159 626.65	538.29	85 926.07
	Coahuila de Zaragoza		2 537.77	2 537.77	41.54	105 413.38	539.59	56 879.61
		Francisco I. Madero	300.47	300.47	43.46	13 058.42	550.00	7 182.14
		Matamoros	877.64	877.64	40.90	35 895.48	550.00	19 742.51
		Parras	386.00	386.00	35.72	13 787.92	562.00	7 748.81
		San Pedro	388.16	388.16	46.55	18 068.85	540.64	9 768.74
		Viesca	585.50	585.50	42.02	24 602.71	505.53	12 437.41
	Durango		884.55	884.55	53.94	47 715.77	547.37	26 118.14
		General Simón Bolívar	65.00	65.00	29.38	1 909.70	500.00	954.85
		Mapimí	21.41	21.41	53.96	1 155.28	560.00	646.96
		Peñón Blanco	13.00	13.00	32.00	416.00	450.00	187.20
		Tlahualilo	785.14	785.14	56.34	44 234.79	550.00	24 329.13
	San Luis Potosí		210.00	210.00	30.94	6 497.50	450.68	2 928.32
		Ahualulco	3.00	3.00	32.00	96.00	564.90	54.23
		Cedral	51.00	51.00	31.00	1 581.00	420.00	664.02
		Matehuala	45.00	45.00	31.50	1 417.50	395.00	559.91
		Mexquitic de Carmona	6.00	6.00	29.00	174.00	515.00	89.61
		Moctezuma	4.00	4.00	28.00	112.00	542.50	60.76
		San Luis Potosí	16.00	16.00	32.00	512.00	510.00	261.12
		Soledad de Graciano Sánchez	15.00	15.00	32.00	480.00	519.67	249.44
		Vanegas	27.00	27.00	27.00	729.00	415.01	302.54
		Villa de Guadalupe	15.00	15.00	31.00	465.00	400.00	186.00
		Villa de Reyes	25.00	25.00	34.00	850.00	541.40	460.19
		Villa Hidalgo	3.00	3.00	27.00	81.00	500.00	40.50
VIII Lerma-Santiago-Pacífico			3 313.62	3 313.62	23.72	78 595.41	472.97	37 173.23
	Aguascalientes		291.00	291.00	55.11	16 037.38	527.81	8 464.76
		Aguascalientes	203.00	203.00	56.90	11 550.70	557.11	6 435.01
		Jesús María	50.00	50.00	53.37	2 668.50	458.92	1 224.63
		Pabellón de Arteaga	32.00	32.00	45.63	1 460.16	417.33	609.37
		Rincón de Romos	6.00	6.00	59.67	358.02	546.76	195.75
	Colima		313.25	313.25	29.64	9 283.80	490.65	4 555.10
		Armería	6.00	6.00	19.00	114.00	450.00	51.30
		Colima	28.00	28.00	30.00	840.00	340.00	285.60
		Coquimatlán	122.93	122.93	37.71	4 636.28	471.62	2 186.57
		Ixtlahuacán	43.00	43.00	19.80	851.50	676.16	575.75

Cuadro 6.261 Concentrado nacional por cultivo — Año agrícola 2015-2016

Sorgo forrajero en verde — Parte 8

Organismo de cuenca	Entidad federativa	Municipio	Superficie sembrada (ha)	Superficie cosechada (ha)	Rendimiento (t/ha)	Producción (t)	P.M.R. ($/t)	Valor de producción (Miles de $)
		Manzanillo	78.22	78.22	26.73	2 090.82	500.00	1 045.41
		Minatitlán	12.00	12.00	22.24	266.88	568.35	151.68
		Tecomán	15.10	15.10	16.18	244.32	715.41	174.79
		Villa de Álvarez	8.00	8.00	30.00	240.00	350.00	84.00
	Guanajuato		291.00	291.00	30.62	8 910.50	456.72	4 069.61
		Doctor Mora	100.00	100.00	25.00	2 500.00	500.00	1 250.00
		San José Iturbide	130.00	130.00	35.00	4 550.00	450.00	2 047.50
		San Miguel de Allende	61.00	61.00	30.50	1 860.50	415.00	772.11
	Jalisco		1 636.72	1 636.72	14.07	23 026.42	415.55	9 568.60
		Atoyac	2.00	2.00	1.22	2.43	658.44	1.60
		Casimiro Castillo	258.58	258.58	18.17	4 698.71	326.57	1 534.46
		Encarnación de Díaz	26.00	26.00	19.50	507.00	400.00	202.80
		Hostotipaquillo	4.00	4.00	10.20	40.80	697.55	28.46
		Juchitlán	2.00	2.00	25.99	51.98	620.05	32.23
		Pihuamo	14.00	14.00	3.99	55.86	563.19	31.46
		Puerto Vallarta	287.62	287.62	17.71	5 095.08	509.80	2 597.49
		San Juan de Los Lagos	274.20	274.20	12.60	3 454.92	400.00	1 381.97
		San Sebastián del Oeste	30.00	30.00	8.30	249.00	540.00	134.46
		Tecalitlán	20.00	20.00	10.00	200.00	555.00	111.00
		Teocaltiche	59.00	59.00	4.45	262.55	397.98	104.49
		Teocuitatlán de Corona	30.00	30.00	31.74	952.20	534.50	508.95
		Tolimán	84.00	84.00	0.52	43.56	343.43	14.96
		Tomatlán	242.00	242.00	12.40	3 000.80	493.88	1 482.04
		Unión de San Antonio	155.90	155.90	0.00	0.00	0.00	0.00
		Villa Hidalgo	26.00	26.00	24.50	637.00	399.00	254.16
		Villa Purificación	121.42	121.42	31.09	3 774.53	304.16	1 148.07
	Michoacán de Ocampo		361.00	361.00	24.73	8 926.08	597.30	5 331.57
		Aquila	242.00	242.00	27.00	6 534.00	479.09	3 130.37
		Maravatío	67.00	67.00	12.00	804.00	960.11	771.93
		Tumbiscatío	52.00	52.00	30.54	1 588.08	900.00	1 429.27
	Nayarit		174.15	174.15	29.98	5 221.46	362.11	1 890.75
		Amatlán de Cañas	5.00	5.00	26.00	130.00	440.00	57.20
		Bahía de Banderas	82.09	82.09	34.00	2 791.06	345.00	962.92

Cuadro 6.261 Concentrado nacional por cultivo — Año agrícola 2015-2016

Sorgo forrajero en verde — Parte 9

Organismo de cuenca	Entidad federativa	Municipio	Superficie sembrada (ha)	Superficie cosechada (ha)	Rendimiento (t/ha)	Producción (t)	P.M.R. ($/t)	Valor de producción (Miles de $)
		Compostela	2.00	2.00	21.00	42.00	300.00	12.60
		San Blas	85.06	85.06	26.55	2 258.40	379.93	858.03
	Querétaro de Arteaga		80.00	80.00	32.20	2 576.00	520.00	1 339.52
		El Marqués	80.00	80.00	32.20	2 576.00	520.00	1 339.52
	Zacatecas		166.50	166.50	27.71	4 613.77	423.37	1 953.32
		Apozol	10.00	10.00	28.30	283.00	417.70	118.21
		Huanusco	35.00	35.00	26.00	910.00	415.13	377.77
		Jalpa	45.00	45.00	27.30	1 228.67	436.31	536.08
		Tabasco	60.00	60.00	28.50	1 710.00	420.34	718.78
		Tepetongo	5.00	5.00	38.00	190.00	420.00	79.80
		Villanueva	11.50	11.50	25.40	292.10	419.99	122.68
X Golfo Centro			3.70	3.70	22.50	83.25	652.97	54.36
	Veracruz de Ignacio de la Llave		3.70	3.70	22.50	83.25	652.97	54.36
		Tierra Blanca	3.70	3.70	22.50	83.25	652.97	54.36
XII Península de Yucatán			97.00	97.00	21.18	2 054.93	907.29	1 864.42
	Yucatán		97.00	97.00	21.18	2 054.93	907.29	1 864.42
		Buctzotz	3.00	3.00	18.33	54.99	799.96	43.99
		Panabá	48.00	48.00	18.75	900.00	850.00	765.00
		Sucilá	6.00	6.00	19.99	119.94	849.51	101.89
		Tizimín	40.00	40.00	24.50	980.00	973.00	953.54
XIII Aguas del Valle de México			30.00	30.00	24.32	729.60	429.70	313.51
	Estado de México		30.00	30.00	24.32	729.60	429.70	313.51
		Texcoco	30.00	30.00	24.32	729.60	429.70	313.51

Cuadro 6.262 Concentrado nacional por cultivo — Año agrícola 2015-2016

Sorgo grano — Parte 1

Organismo de cuenca	Entidad federativa	Municipio	Superficie sembrada (ha)	Superficie cosechada (ha)	Rendimiento (t/ha)	Producción (t)	P.M.R. ($/t)	Valor de producción (Miles de $)
Total general			302 240.71	299 632.42	5.56	1 666 398.65	3 181.00	5 300 817.74
I Península de Baja California			2 342.51	2 342.51	3.43	8 037.53	3 216.86	25 855.60
	Baja California Sur		270.00	270.00	6.00	1 620.00	2 800.00	4 536.00
		Comondú	270.00	270.00	6.00	1 620.00	2 800.00	4 536.00
	Sonora		2 072.51	2 072.51	3.10	6 417.53	3 322.09	21 319.60
		San Luis Río Colorado	2 072.51	2 072.51	3.10	6 417.53	3 322.09	21 319.60
II Noroeste			4 394.16	4 394.16	5.18	22 740.18	3 646.60	82 924.36

Cuadro 6.262 Concentrado nacional por cultivo — Año agrícola 2015-2016

Sorgo grano — Parte 2

Organismo de cuenca	Entidad federativa	Municipio	Superficie sembrada (ha)	Superficie cosechada (ha)	Rendimiento (t/ha)	Producción (t)	P.M.R. ($/t)	Valor de producción (Miles de $)
	Sonora		4 394.16	4 394.16	5.18	22 740.18	3 646.60	82 924.36
		Aconchi	50.00	50.00	2.40	120.00	3 550.00	426.00
		Bácum	536.25	536.25	6.13	3 287.21	3 738.02	12 287.66
		Banámichi	7.00	7.00	2.30	16.10	3 450.31	55.55
		Baviácora	18.00	18.00	2.85	51.30	3 490.06	179.04
		Cajeme	2 023.96	2 023.96	5.57	11 273.46	3 668.92	41 361.41
		Empalme	536.00	536.00	2.10	1 125.60	2 800.00	3 151.68
		Etchojoa	4.65	4.65	5.10	23.72	3 649.24	86.56
		Huatabampo	20.63	20.63	5.24	108.10	2 612.03	282.36
		Huépac	18.00	18.00	2.50	45.00	3 460.00	155.70
		Navojoa	12.00	12.00	5.35	64.20	2 535.05	162.75
		Opodepe	25.00	25.00	2.65	66.25	3 500.08	231.88
		Rayón	52.00	52.00	2.70	140.40	3 200.00	449.28
		San Felipe de Jesús	12.00	12.00	2.45	29.40	3 400.00	99.96
		San Ignacio Río Muerto	968.67	968.67	6.21	6 015.44	3 765.00	22 648.13
		Ures	110.00	110.00	3.40	374.00	3 600.00	1 346.40
III Pacífico Norte			61 998.48	60 581.36	5.43	328 713.60	3 115.70	1 024 174.48
	Durango		256.00	251.00	5.93	1 488.30	2 484.13	3 697.13
		Durango	197.00	192.00	6.00	1 152.00	2 100.00	2 419.20
		Nombre de Dios	59.00	59.00	5.70	336.30	3 799.97	1 277.93
	Nayarit		7 806.80	6 394.68	5.35	34 199.58	3 000.43	102 613.60
		Acaponeta	1 439.00	1 347.00	4.96	6 681.13	3 000.00	20 043.36
		Rosamorada	2 082.75	1 404.75	6.40	8 990.40	3 000.00	26 971.20
		Ruíz	834.70	702.70	5.40	3 794.58	3 000.00	11 383.74
		Santiago Ixcuintla	83.60	0.00	0.00	0.00	0.00	0.00
		Tecuala	2 727.00	2 510.00	4.77	11 980.00	3 001.24	35 954.88
		Tuxpan	639.75	430.23	6.40	2 753.47	3 000.00	8 260.42
	Sinaloa		53 935.68	53 935.68	5.43	293 025.72	3 132.37	917 863.75
		Ahome	14 000.46	14 000.46	5.88	82 278.77	2 954.12	243 061.72
		Angostura	3 661.43	3 661.43	6.40	23 425.97	2 995.88	70 181.51
		El Fuerte	6 112.48	6 112.48	5.32	32 509.88	3 491.00	113 492.12
		Elota	105.00	105.00	3.45	362.25	3 310.01	1 199.05
		Escuinapa	101.96	101.96	0.51	52.00	2 600.00	135.20
		Guasave	15 558.25	15 558.25	5.49	85 411.00	3 221.44	275 146.24
		Mazatlán	966.88	966.88	3.41	3 296.54	3 061.39	10 092.01
		Mocorito	590.17	590.17	6.48	3 824.04	3 287.75	12 572.47
		Rosario	247.04	247.04	5.50	1 358.72	2 935.23	3 988.16

Cuadro 6.262 Concentrado nacional por cultivo — Año agrícola 2015-2016

Sorgo grano — Parte 3

Organismo de cuenca	Entidad federativa	Municipio	Superficie sembrada (ha)	Superficie cosechada (ha)	Rendimiento (t/ha)	Producción (t)	P.M.R. ($/t)	Valor de producción (Miles de $)
		Salvador Alvarado	13.52	13.52	5.10	68.95	3 000.15	206.86
		San Ignacio	167.24	167.24	1.43	239.64	2 411.78	577.96
		Sinaloa	12 411.25	12 411.25	4.85	60 197.96	3 109.91	187 210.45
IV Balsas			10 485.56	10 069.39	8.88	89 459.35	3 045.77	272 472.95
	Estado de México		88.00	88.00	4.68	411.67	2 486.29	1 023.53
		Malinalco	62.00	62.00	4.30	266.60	2 597.56	692.51
		Tonatico	26.00	26.00	5.58	145.07	2 281.79	331.02
	Guerrero		56.14	56.14	3.51	196.89	3 303.37	650.40
		Huamuxtitlán	5.00	5.00	5.86	29.30	4 124.91	120.86
		La Unión de Isidoro Montes de Oca	28.14	28.14	2.40	67.54	3 722.98	251.45
		Leonardo Bravo	23.00	23.00	4.35	100.05	2 779.51	278.09
	Michoacán de Ocampo		8 247.81	7 831.64	10.06	78 794.40	3 023.47	238 232.42
		Apatzingán	544.97	394.97	31.19	12 319.11	2 868.48	35 337.13
		Churumuco	75.00	75.00	80.50	6 037.50	4 000.00	24 150.00
		Nuevo Urecho	124.92	124.92	10.14	1 266.57	3 018.45	3 823.08
		Parácuaro	315.50	219.33	4.21	923.38	3 136.63	2 896.30
		San Lucas	250.00	80.00	11.29	903.20	2 000.00	1 806.40
		Tepalcatepec	6 910.42	6 910.42	8.23	56 858.64	2 977.49	169 296.11
		Tuzantla	27.00	27.00	18.00	486.00	1 900.00	923.40
	Morelos		1 246.07	1 246.07	5.21	6 497.63	3 429.63	22 284.47
		Amacuzac	38.66	38.66	5.50	212.50	2 817.22	598.66
		Axochiapan	346.00	346.00	5.41	1 871.86	3 600.00	6 738.70
		Ayala	149.73	149.73	5.20	778.60	3 649.99	2 841.88
		Cuautla	51.80	51.80	5.12	265.22	3 315.78	879.41
		Jantetelco	163.60	163.60	5.00	818.00	3 650.00	2 985.70
		Jojutla	5.84	5.84	5.65	32.97	2 803.15	92.42
		Jonacatepec	148.80	148.80	5.15	766.32	3 699.99	2 835.38
		Mazatepec	6.66	6.66	5.25	34.95	4 101.86	143.36
		Miacatlán	55.00	55.00	4.90	269.50	3 143.08	847.06
		Puente de Ixtla	88.73	88.73	5.47	485.10	2 601.05	1 261.77
		Tepalcingo	105.23	105.23	5.20	547.20	3 699.98	2 024.63
		Tlaltizapán de Zapata	37.49	37.49	5.10	191.20	2 442.68	467.04
		Tlaquiltenango	48.53	48.53	4.62	224.21	2 535.39	568.46
	Puebla		847.54	847.54	4.20	3 558.76	2 889.25	10 282.13
		Huaquechula	490.00	490.00	3.50	1 715.00	2 528.54	4 336.45

Cuadro 6.262 Concentrado nacional por cultivo — Año agrícola 2015-2016

Sorgo grano — Parte 4

Organismo de cuenca	Entidad federativa	Municipio	Superficie sembrada (ha)	Superficie cosechada (ha)	Rendimiento (t/ha)	Producción (t)	P.M.R. ($/t)	Valor de producción (Miles de $)
		Huitziltepec	57.83	57.83	4.70	271.80	3 199.96	869.75
		Tecamachalco	71.16	71.16	5.20	370.03	3 338.95	1 235.51
		Tepeyahualco de Cuauhtémoc	4.00	4.00	5.50	22.00	3 200.00	70.40
		Tochtepec	61.33	61.33	5.40	331.18	3 125.52	1 035.11
		Xochitlán Todos Santos	163.22	163.22	5.20	848.75	3 222.28	2 734.91
IX Golfo Norte			12 424.96	12 325.96	3.11	38 319.73	2 954.85	113 228.97
	Querétaro de Arteaga		396.69	396.69	10.58	4 195.46	3 271.84	13 726.89
		Colón	100.00	100.00	8.60	860.00	3 539.91	3 044.32
		Pedro Escobedo	246.71	246.71	11.50	2 837.16	3 203.21	9 088.01
		Tequisquiapan	49.98	49.98	9.97	498.30	3 200.00	1 594.56
	San Luis Potosí		265.73	265.73	2.41	639.84	2 821.47	1 805.29
		Cárdenas	40.00	40.00	2.29	91.60	2 878.17	263.64
		Rayón	9.00	9.00	1.50	13.50	2 950.37	39.83
		San Ciro de Acosta	12.00	12.00	3.80	45.60	2 900.00	132.24
		San Nicolás Tolentino	83.00	83.00	1.20	99.60	2 800.00	278.88
		Tamuín	121.73	121.73	3.20	389.54	2 799.97	1 090.70
	Tamaulipas		11 762.54	11 663.54	2.87	33 484.43	2 917.68	97 696.79
		Aldama	38.00	38.00	3.00	114.00	2 800.00	319.20
		Casas	600.00	600.00	2.50	1 500.00	2 980.00	4 470.00
		El Mante	911.26	911.26	1.86	1 694.94	3 050.01	5 169.58
		González	3 436.35	3 436.35	3.29	11 302.17	2 947.70	33 315.45
		Hidalgo	1 520.00	1 520.00	1.73	2 634.40	2 950.84	7 773.68
		Llera	2 060.50	2 060.50	4.27	8 794.52	2 849.84	25 063.00
		Mainero	205.00	205.00	1.69	346.75	3 069.36	1 064.30
		Padilla	1 900.60	1 851.60	2.41	4 462.36	2 898.91	12 935.96
		Soto La Marina	25.54	25.54	3.00	76.62	2 409.16	184.59
		Tula	198.00	198.00	2.98	590.04	2 487.00	1 467.43
		Villagrán	750.00	750.00	2.41	1 810.50	3 010.94	5 451.30
		Xicoténcatl	117.29	67.29	2.35	158.13	3 050.02	482.30
V Pacífico Sur			2 377.37	2 377.37	3.56	8 472.07	3 122.00	26 449.78
	Guerrero		251.50	251.50	2.90	729.24	3 508.69	2 558.68
		Acapulco de Juárez	17.00	17.00	3.66	62.21	3 447.19	214.45
		Atoyac de Álvarez	8.73	8.73	2.40	20.95	3 800.48	79.62
		Cuajinicuilapa	9.71	9.71	3.77	36.61	3 453.15	126.42
		Ometepec	76.00	76.00	3.71	281.96	3 322.28	936.75

Sorgo grano Parte 5

Organismo de cuenca	Entidad federativa	Municipio	Superficie sembrada (ha)	Superficie cosechada (ha)	Rendimiento (t/ha)	Producción (t)	P.M.R. ($/t)	Valor de producción (Miles de $)
		Petatlán	90.00	90.00	2.10	189.00	3 662.12	692.14
		San Marcos	27.28	27.28	3.14	85.66	3 517.28	301.29
		Técpan de Galeana	22.78	22.78	2.32	52.85	3 935.86	208.01
	Oaxaca		2 125.87	2 125.87	3.64	7 742.83	3 085.58	23 891.10
		Asunción Ixtaltepec	152.99	152.99	3.21	490.70	3 183.62	1 562.20
		Ciudad Ixtepec	82.00	82.00	3.62	296.84	2 722.68	808.20
		El Espinal	269.42	269.42	3.91	1 053.43	2 740.69	2 887.13
		Heroica Ciudad de Juchitán de Zaragoza	63.00	63.00	3.92	246.96	2 756.07	680.64
		San Blas Atempa	330.81	330.81	3.67	1 212.50	3 337.27	4 046.44
		San Pedro Comitancillo	75.60	75.60	3.64	275.18	2 778.58	764.61
		Santa María Mixtequilla	77.60	77.60	3.78	293.33	2 730.99	801.08
		Santo Domingo Chihuitán	135.00	135.00	3.53	476.55	2 715.96	1 294.29
		Santo Domingo Ingenio	228.00	228.00	3.44	784.32	3 100.00	2 431.39
		Santo Domingo Tehuantepec	711.45	711.45	3.67	2 613.02	3 297.00	8 615.12
VI Río Bravo			150 362.69	150 172.69	3.77	566 183.98	2 960.01	1 675 911.51
	Chihuahua		8 448.24	8 448.24	4.44	37 530.61	2 918.60	109 536.78
		Ahumada	728.15	728.15	5.65	4 114.05	3 172.46	13 051.65
		Aldama	15.00	15.00	3.50	52.50	4 500.00	236.25
		Ascensión	845.00	845.00	5.45	4 605.25	3 000.00	13 815.75
		Buenaventura	3 666.71	3 666.71	3.95	14 483.50	2 800.00	40 553.81
		Casas Grandes	672.00	672.00	4.80	3 225.60	3 000.00	9 676.80
		Galeana	1 229.38	1 229.38	3.85	4 733.11	2 800.00	13 252.72
		Janos	230.00	230.00	5.30	1 219.00	3 000.00	3 657.00
		Nuevo Casas Grandes	1 062.00	1 062.00	4.80	5 097.60	3 000.00	15 292.80
	Coahuila de Zaragoza		2 727.50	2 727.50	3.26	8 886.12	3 439.26	30 561.67
		Abasolo	250.00	250.00	3.56	890.00	4 300.00	3 827.00
		Acuña	25.00	25.00	3.00	75.00	3 100.00	232.50
		Allende	38.00	38.00	2.22	84.36	3 068.16	258.83
		Escobedo	10.00	10.00	3.56	35.60	3 800.00	135.28
		Guerrero	100.00	100.00	3.34	334.00	3 115.18	1 040.47
		Morelos	79.00	79.00	2.41	190.39	3 041.60	579.09
		Nadadores	40.00	40.00	3.88	155.20	4 200.00	651.84
		Nava	1 640.00	1 640.00	3.50	5 740.00	3 403.71	19 537.30

Sorgo grano Parte 6

Organismo de cuenca	Entidad federativa	Municipio	Superficie sembrada (ha)	Superficie cosechada (ha)	Rendimiento (t/ha)	Producción (t)	P.M.R. ($/t)	Valor de producción (Miles de $)
		San Buenaventura	27.50	27.50	3.27	89.93	4 199.82	377.69
		Villa Unión	140.00	140.00	2.26	316.40	3 043.52	962.97
		Zaragoza	378.00	378.00	2.58	975.24	3 033.82	2 958.70
	Nuevo León		2 979.04	2 929.04	3.30	9 673.53	2 957.03	28 604.88
		Anáhuac	533.62	533.62	2.01	1 072.58	2 658.28	2 851.22
		China	215.42	215.42	3.35	721.65	3 230.03	2 330.95
		General Bravo	785.00	785.00	5.96	4 677.40	3 089.11	14 448.98
		Linares	62.00	62.00	2.75	170.50	3 500.00	596.75
		Pesquería	1 300.00	1 250.00	2.25	2 812.50	2 763.34	7 771.88
		Salinas Victoria	33.00	33.00	3.04	100.30	2 662.91	267.09
		Vallecillo	50.00	50.00	2.37	118.60	2 850.00	338.01
	Tamaulipas		136 207.91	136 067.91	3.75	510 093.72	2 954.77	1 507 208.18
		Camargo	375.70	375.70	4.35	1 634.30	2 499.99	4 085.74
		Gustavo Díaz Ordaz	90.50	90.50	4.50	407.25	2 500.01	1 018.13
		Matamoros	49 727.16	49 727.16	3.20	159 126.91	2 970.00	472 606.92
		Miguel Alemán	272.20	272.20	4.20	1 143.24	2 500.00	2 858.10
		Reynosa	5 260.90	5 210.90	4.80	25 012.32	2 735.00	68 408.70
		Río Bravo	45 569.45	45 479.45	4.18	190 104.10	2 967.92	564 213.76
		Valle Hermoso	34 912.00	34 912.00	3.80	132 665.60	2 970.00	394 016.83
VII Cuencas Centrales del Norte			113.00	113.00	2.72	307.38	2 448.89	752.74
	Durango		113.00	113.00	2.72	307.38	2 448.89	752.74
		General Simón Bolívar	95.00	95.00	2.58	245.10	2 242.76	549.70
		Mapimí	12.00	12.00	3.84	46.08	3 000.00	138.24
		Peñón Blanco	6.00	6.00	2.70	16.20	4 000.00	64.80
VIII Lerma-Santiago-Pacífico			54 606.74	54 121.24	10.88	588 984.71	3 441.33	2 026 888.79
	Colima		406.26	406.26	6.13	2 490.09	3 141.91	7 823.64
		Armería	14.00	14.00	4.64	64.95	3 200.62	207.88
		Colima	37.50	37.50	6.27	235.18	3 128.58	735.78
		Coquimatlán	265.19	265.19	6.60	1 749.64	3 164.23	5 536.26
		Tecomán	54.57	54.57	3.90	212.82	3 000.05	638.47
		Villa de Álvarez	35.00	35.00	6.50	227.50	3 100.00	705.25
	Guanajuato		41 579.94	41 094.44	7.80	320 636.09	3 450.20	1 106 259.73
		Abasolo	2 711.35	2 610.35	7.65	19 969.16	3 432.32	68 540.61
		Acámbaro	989.43	989.43	7.50	7 420.73	3 400.29	25 232.61
		Apaseo El Alto	312.50	312.50	7.80	2 437.50	3 450.00	8 409.38
		Apaseo El Grande	277.74	277.74	7.90	2 194.15	3 449.99	7 569.80
		Celaya	702.01	702.01	7.85	5 510.78	3 450.00	19 012.19

Cuadro 6.262 Concentrado nacional por cultivo — Año agrícola 2015-2016

Sorgo grano — Parte 7

Organismo de cuenca	Entidad federativa	Municipio	Superficie sembrada (ha)	Superficie cosechada (ha)	Rendimiento (t/ha)	Producción (t)	P.M.R. ($/t)	Valor de producción (Miles de $)
		Comonfort	268.56	268.56	7.75	2 081.34	3 450.00	7 180.62
		Cortazar	1 872.69	1 842.69	7.80	14 372.98	3 432.73	49 338.57
		Cuerámaro	935.00	810.00	7.50	6 075.00	3 444.67	20 926.37
		Dolores Hidalgo Cuna de la Independencia Nacional	110.00	110.00	7.30	803.00	3 400.00	2 730.20
		Guanajuato	49.59	49.59	7.00	347.13	3 537.49	1 227.97
		Huanímaro	1 126.92	1 126.92	7.70	8 677.28	3 432.23	29 782.43
		Irapuato	4 942.67	4 942.67	8.10	40 035.63	3 434.90	137 518.38
		Jerécuaro	506.00	506.00	7.00	3 542.00	3 450.00	12 219.90
		León	450.00	450.00	7.00	3 150.00	3 477.78	10 955.01
		Manuel Doblado	1 559.00	1 559.00	8.01	12 487.59	3 551.95	44 355.30
		Pénjamo	3 600.97	3 600.97	7.50	27 007.28	3 430.98	92 661.42
		Purísima del Rincón	804.00	804.00	8.20	6 592.80	3 553.36	23 426.59
		Romita	850.00	850.00	7.50	6 375.00	3 520.59	22 443.76
		Salamanca	7 490.41	7 490.41	8.10	60 672.32	3 448.47	209 226.68
		San Francisco del Rincón	630.00	630.00	8.00	5 040.00	3 552.38	17 904.00
		San Miguel de Allende	50.56	50.56	7.90	399.42	3 545.04	1 415.96
		Santa Cruz de Juventino Rosas	758.80	529.30	7.50	3 969.75	3 450.00	13 695.64
		Silao de La Victoria	764.95	764.95	7.30	5 584.14	3 518.18	19 645.99
		Tarandacuao	286.50	286.50	7.10	2 034.15	3 430.06	6 977.26
		Tarimoro	757.48	757.48	7.20	5 453.86	3 450.00	18 815.80
		Uriangato	40.50	40.50	7.50	303.75	3 507.39	1 065.37
		Valle de Santiago	3 467.19	3 467.19	8.00	27 737.52	3 436.51	95 320.26
		Villagrán	2 568.91	2 568.91	7.84	20 140.25	3 437.82	69 238.57
		Yuriria	2 696.21	2 696.21	7.50	20 221.58	3 433.12	69 423.09
	Jalisco		2 763.12	2 763.12	11.83	32 679.85	3 248.94	106 174.96
		Amacueca	465.00	465.00	5.55	2 580.75	3 564.99	9 200.35
		Atoyac	31.86	31.86	25.69	818.49	3 569.98	2 921.99
		Autlán de Navarro	36.65	36.65	11.37	416.65	2 619.97	1 091.61
		Casimiro Castillo	254.47	254.47	15.09	3 840.62	2 212.62	8 497.82
		Hostotipaquillo	5.00	5.00	5.50	27.50	2 730.91	75.10
		Lagos de Moreno	378.00	378.00	17.46	6 599.88	4 110.00	27 125.51
		Pihuamo	13.00	13.00	21.16	275.08	2 489.46	684.80
		Puerto Vallarta	400.28	400.28	12.14	4 858.84	2 187.42	10 628.33

Sorgo grano Parte 8

Organismo de cuenca	Entidad federativa	Municipio	Superficie sembrada (ha)	Superficie cosechada (ha)	Rendimiento (t/ha)	Producción (t)	P.M.R. ($/t)	Valor de producción (Miles de $)
		San Diego de Alejandría	59.30	59.30	89.61	5 313.87	3 299.97	17 535.62
		Sayula	41.29	41.29	3.20	132.13	3 799.97	502.09
		Techaluta de Montenegro	105.68	105.68	1.34	141.61	3 600.03	509.80
		Teocuitatlán de Corona	438.08	438.08	13.26	5 808.94	3 600.00	20 912.19
		Tomatlán	55.21	55.21	0.00	0.00	0.00	0.00
		Unión de San Antonio	44.70	44.70	23.50	1 050.45	3 450.00	3 624.05
		Zacoalco de Torres	432.00	432.00	1.67	721.44	3 570.00	2 575.54
		Zapotiltic	2.60	2.60	36.00	93.60	3 100.00	290.16
	Michoacán de Ocampo		8 010.78	8 010.78	28.19	225 804.14	3 472.33	784 065.85
		Aguililla	20.98	20.98	3.57	74.90	2 849.93	213.46
		Angamacutiro	1 183.46	1 183.46	7.72	9 136.31	3 550.00	32 433.90
		Aquila	40.00	40.00	0.90	36.00	2 520.00	90.72
		Briseñas	61.08	61.08	22.00	1 343.76	3 531.23	4 745.13
		Chavinda	143.17	143.17	1.70	243.39	3 541.11	861.87
		Chucándiro	120.00	120.00	85.00	10 200.00	3 352.11	34 191.52
		Coahuayana	27.28	27.28	39.00	1 063.92	2 688.31	2 860.15
		Coalcomán de Vázquez Pallares	27.00	27.00	0.80	21.60	2 850.00	61.56
		Contepec	75.67	75.67	15.10	1 142.62	3 317.47	3 790.61
		Copándaro	23.00	23.00	30.00	690.00	3 501.39	2 415.96
		Cuitzeo	15.67	15.67	28.00	438.76	3 600.01	1 579.54
		Ecuandureo	157.91	157.91	40.73	6 431.67	3 532.65	22 720.85
		Huandacareo	10.00	10.00	4.31	43.10	3 600.00	155.16
		Huaniqueo	70.00	70.00	5.00	350.00	3 450.00	1 207.50
		Ixtlán	180.68	180.68	27.30	4 932.56	3 408.87	16 814.47
		Jacona	16.32	16.32	26.20	427.58	3 536.34	1 512.07
		Jiménez	203.30	203.30	9.00	1 829.70	3 474.03	6 356.43
		José Sixto Verduzco	1 769.38	1 769.38	25.00	44 234.50	3 500.00	154 820.75
		La Piedad	197.28	197.28	40.00	7 891.20	3 450.00	27 224.64
		Maravatío	122.37	122.37	1.60	195.79	3 343.48	654.62
		Numarán	74.21	74.21	8.65	641.92	3 449.98	2 214.61
		Pajacuarán	271.70	271.70	18.15	4 931.36	3 531.46	17 414.88
		Panindícuaro	350.00	350.00	0.80	280.00	3 400.00	952.00
		Penjamillo	983.41	983.41	59.50	58 512.90	3 470.00	203 039.75
		Puruándiro	518.33	518.33	80.30	41 621.90	3 450.00	143 595.55
		Santa Ana Maya	20.00	20.00	82.00	1 640.00	3 600.00	5 904.00

Cuadro 6.262 Concentrado nacional por cultivo — Año agrícola 2015-2016

Sorgo grano — Parte 9

Organismo de cuenca	Entidad federativa	Municipio	Superficie sembrada (ha)	Superficie cosechada (ha)	Rendimiento (t/ha)	Producción (t)	P.M.R. ($/t)	Valor de producción (Miles de $)
		Senguio	0.08	0.08	7.25	0.58	3 413.79	1.98
		Tangamandapio	11.00	11.00	21.00	231.00	3 501.99	808.96
		Tangancícuaro	24.64	24.64	1.30	32.03	3 500.16	112.11
		Tanhuato	72.13	72.13	10.00	721.30	3 473.83	2 505.67
		Venustiano Carranza	60.62	60.62	37.00	2 242.94	3 541.90	7 944.27
		Villamar	130.46	130.46	29.00	3 783.34	3 529.41	13 352.96
		Vista Hermosa	143.60	143.60	18.00	2 584.80	3 479.92	8 994.90
		Yurécuaro	474.70	474.70	12.50	5 933.75	3 489.48	20 705.70
		Zacapu	161.77	161.77	24.00	3 882.48	3 450.00	13 394.56
		Zamora	249.58	249.58	32.20	8 036.48	3 535.51	28 413.04
	Nayarit		1 592.64	1 592.64	3.60	5 730.63	2 934.75	16 817.99
		Bahía de Banderas	313.14	313.14	5.90	1 847.53	2 844.18	5 254.71
		Compostela	1 257.50	1 257.50	3.02	3 792.90	2 974.94	11 283.66
		San Blas	22.00	22.00	4.10	90.20	3 100.00	279.62
	Querétaro de Arteaga		205.00	205.00	6.80	1 393.50	3 526.66	4 914.40
		Corregidora	70.00	70.00	6.32	442.40	3 496.54	1 546.87
		El Marqués	55.00	55.00	6.50	357.50	3 353.68	1 198.94
		Querétaro	80.00	80.00	7.42	593.60	3 653.29	2 168.59
	Zacatecas		49.00	49.00	5.11	250.41	3 323.43	832.22
		Momax	6.00	6.00	4.50	27.00	3 000.00	81.00
		Tlaltenango de Sánchez Román	14.00	14.00	5.00	70.00	3 000.00	210.00
		Villanueva	29.00	29.00	5.29	153.41	3 527.93	541.22
X Golfo Centro			1 902.99	1 902.99	5.59	10 643.60	3 375.80	35 930.66
	Puebla		1 895.69	1 895.69	5.60	10 615.86	3 375.46	35 833.39
		Tepanco de López	311.93	311.93	5.60	1 746.81	3 488.35	6 093.49
		Tlacotepec de Benito Juárez	1 314.70	1 314.70	5.60	7 362.31	3 383.23	24 908.42
		Yehualtepec	269.06	269.06	5.60	1 506.74	3 206.58	4 831.48
	Veracruz de Ignacio de la Llave		7.30	7.30	3.80	27.74	3 506.49	97.27
		Tierra Blanca	3.80	3.80	3.80	14.44	3 507.62	50.65
		Tlalixcoyan	3.50	3.50	3.80	13.30	3 505.26	46.62
XI Frontera Sur			78.25	77.75	2.71	210.86	3 248.03	684.88
	Chiapas		78.25	77.75	2.71	210.86	3 248.03	684.88
		Tapachula	75.00	75.00	2.70	202.50	3 250.02	658.13
		Villaflores	3.25	2.75	3.04	8.36	3 199.76	26.75
XII Península de Yucatán			1 154.00	1 154.00	3.75	4 325.66	3 593.21	15 543.02

Cuadro 6.262 Concentrado nacional por cultivo — Año agrícola 2015-2016

Sorgo grano — Parte 10

Organismo de cuenca	Entidad federativa	Municipio	Superficie sembrada (ha)	Superficie cosechada (ha)	Rendimiento (t/ha)	Producción (t)	P.M.R. ($/t)	Valor de producción (Miles de $)
	Campeche		939.00	939.00	3.78	3 552.36	3 615.93	12 845.09
		Carmen	450.00	450.00	3.90	1 755.00	3 633.33	6 376.49
		Hecelchakán	59.00	59.00	2.04	120.36	2 417.75	291.00
		Palizada	430.00	430.00	3.90	1 677.00	3 683.72	6 177.60
	Quintana Roo		215.00	215.00	3.60	773.30	3 488.85	2 697.93
		Bacalar	115.00	115.00	3.69	424.30	4 214.59	1 788.25
		Othón P. Blanco	100.00	100.00	3.49	349.00	2 606.53	909.68

Cuadro 6.263 Concentrado nacional por cultivo — Año agrícola 2015-2016

Soya — Parte 1

Organismo de cuenca	Entidad federativa	Municipio	Superficie sembrada (ha)	Superficie cosechada (ha)	Rendimiento (t/ha)	Producción (t)	P.M.R. ($/t)	Valor de producción (Miles de $)
Total general			65 332.35	65 148.35	2.17	141 525.57	6 838.99	967 891.29
II Noroeste			39 025.60	39 025.60	2.21	86 109.63	6 743.85	580 710.18
	Sonora		39 025.60	39 025.60	2.21	86 109.63	6 743.85	580 710.18
		Bácum	6 664.00	6 664.00	2.16	14 394.23	6 745.27	97 093.03
		Cajeme	20 331.00	20 331.00	2.25	45 744.75	6 809.77	311 511.23
		Etchojoa	3 328.46	3 328.46	2.30	7 655.46	6 321.50	48 393.98
		Navojoa	1 263.14	1 263.14	2.25	2 842.07	6 316.99	17 953.32
		San Ignacio Río Muerto	7 439.00	7 439.00	2.08	15 473.12	6 834.99	105 758.62
III Pacífico Norte			5 319.40	5 319.40	2.50	13 298.50	7 500.00	99 738.75
	Sinaloa		5 319.40	5 319.40	2.50	13 298.50	7 500.00	99 738.75
		Ahome	5 319.40	5 319.40	2.50	13 298.50	7 500.00	99 738.75
IX Golfo Norte			14 729.57	14 729.57	2.00	29 397.02	7 115.15	209 164.27
	San Luis Potosí		300.00	300.00	2.10	630.00	6 120.35	3 855.82
		Tamuín	300.00	300.00	2.10	630.00	6 120.35	3 855.82
	Tamaulipas		14 429.57	14 429.57	1.99	28 767.02	7 136.94	205 308.45
		Aldama	120.00	120.00	2.20	264.00	6 572.80	1 735.22
		El Mante	5 880.31	5 880.31	1.90	11 172.58	7 182.03	80 241.76
		Gómez Farías	330.00	330.00	2.51	828.30	7 182.81	5 949.52
		González	7 619.08	7 619.08	2.07	15 771.50	7 086.83	111 769.91
		Llera	457.00	457.00	1.51	690.07	7 710.33	5 320.67
		Xicoténcatl	23.18	23.18	1.75	40.57	7 181.91	291.37
VI Río Bravo			1 684.78	1 669.78	1.65	2 749.65	6 531.39	17 959.03
	Chihuahua		11.15	11.15	2.80	31.27	7 607.93	237.90

Cuadro 6.263 Concentrado nacional por cultivo — Año agrícola 2015-2016

Soya — Parte 2

Organismo de cuenca	Entidad federativa	Municipio	Superficie sembrada (ha)	Superficie cosechada (ha)	Rendimiento (t/ha)	Producción (t)	P.M.R. ($/t)	Valor de producción (Miles de $)
		Nuevo Casas Grandes	10.00	10.00	2.80	28.00	7 600.00	212.80
		Saucillo	1.15	1.15	2.84	3.27	7 675.84	25.10
	Coahuila de Zaragoza		32.00	32.00	1.50	48.00	5 800.00	278.40
		Jiménez	32.00	32.00	1.50	48.00	5 800.00	278.40
	Nuevo León		778.70	778.70	1.12	871.17	6 415.15	5 588.69
		Anáhuac	643.70	643.70	0.95	611.52	5 987.95	3 661.75
		General Bravo	77.00	77.00	2.45	188.65	7 600.00	1 433.74
		General Treviño	30.00	30.00	0.50	15.00	6 000.00	90.00
		Pesquería	28.00	28.00	2.00	56.00	7 200.00	403.20
	Tamaulipas		862.93	847.93	2.12	1 799.21	6 588.47	11 854.04
		Camargo	93.73	93.73	1.20	112.48	8 099.66	911.05
		Gustavo Díaz Ordaz	20.00	20.00	1.55	31.00	6 000.00	186.00
		Matamoros	191.06	191.06	2.05	391.67	6 550.05	2 565.46
		Reynosa	29.38	29.38	2.80	82.26	6 060.30	498.52
		Río Bravo	191.90	176.90	1.92	339.65	6 533.28	2 219.03
		Valle Hermoso	336.86	336.86	2.50	842.15	6 500.01	5 473.98
VIII Lerma-Santiago-Pacífico			169.00	0.00	0.00	0.00	0.00	0.00
	Jalisco		169.00	0.00	0.00	0.00	0.00	0.00
		Tomatlán	169.00	0.00	0.00	0.00	0.00	0.00
XI Frontera Sur			311.00	311.00	2.70	839.70	5 249.05	4 407.63
	Chiapas		311.00	311.00	2.70	839.70	5 249.05	4 407.63
		Frontera Hidalgo	311.00	311.00	2.70	839.70	5 249.05	4 407.63
XII Península de Yucatán			4 093.00	4 093.00	2.23	9 131.07	6 123.21	55 911.43
	Campeche		395.00	395.00	2.61	1 030.25	6 894.00	7 102.54
		Campeche	360.00	360.00	2.82	1 015.20	6 907.25	7 012.24
		Carmen	35.00	35.00	0.43	15.05	6 000.00	90.30
	Quintana Roo		738.00	738.00	1.97	1 451.82	7 000.00	10 162.74
		Bacalar	190.00	190.00	2.19	416.10	7 000.00	2 912.70
		Othón P. Blanco	548.00	548.00	1.89	1 035.72	7 000.00	7 250.04
	Yucatán		2 960.00	2 960.00	2.25	6 649.00	5 812.33	38 646.15
		Tizimín	2 960.00	2 960.00	2.25	6 649.00	5 812.33	38 646.15

Cuadro 6.264 Concentrado nacional por cultivo — Año agrícola 2015-2016

Statice

Organismo de cuenca	Entidad federativa	Municipio	Superficie sembrada (ha)	Superficie cosechada (ha)	Rendimiento (t/ha)	Producción (t)	P.M.R. ($/t)	Valor de producción (Miles de $)
Total general			121.50	121.50	8.14	989.47	1 276.67	1 263.23
IV Balsas			121.50	121.50	8.14	989.47	1 276.67	1 263.23
	Puebla		121.50	121.50	8.14	989.47	1 276.67	1 263.23
		Atlixco	11.50	11.50	8.00	92.00	1 070.33	98.47
		Huaquechula	6.50	6.50	9.50	61.75	1 116.60	68.95
		Los Reyes de Juárez	5.00	5.00	9.00	45.00	2 256.00	101.52
		Palmar de Bravo	8.00	8.00	9.00	72.00	2 134.03	153.65
		Santa Isabel Cholula	20.00	20.00	8.10	162.00	1 117.78	181.08
		Tianguismanalco	70.50	70.50	7.90	556.72	1 184.72	659.56

Cuadro 6.265 Concentrado nacional por cultivo — Año agrícola 2015-2016

Statice (manojo)

Organismo de cuenca	Entidad federativa	Municipio	Superficie sembrada (ha)	Superficie cosechada (ha)	Rendimiento (t/ha)	Producción (t)	P.M.R. ($/t)	Valor de producción (Miles de $)
Total general			10.00	10.00	435.08	4 350.80	652.68	2 839.69
IV Balsas			10.00	10.00	435.08	4 350.80	652.68	2 839.69
	Estado de México		10.00	10.00	435.08	4 350.80	652.68	2 839.69
		Villa Guerrero	5.00	5.00	382.01	1 910.05	720.00	1 375.24
		Zumpahuacán	5.00	5.00	488.15	2 440.75	600.00	1 464.45

Cuadro 6.266 Concentrado nacional por cultivo — Año agrícola 2015-2016

Stevia — Parte 1

Organismo de cuenca	Entidad federativa	Municipio	Superficie sembrada (ha)	Superficie cosechada (ha)	Rendimiento (t/ha)	Producción (t)	P.M.R. ($/t)	Valor de producción (Miles de $)
Total general			44.80	34.80	13.72	477.30	17 442.17	8 325.15
VIII Lerma-Santiago-Pacífico			18.00	18.00	18.00	324.00	19 733.33	6 393.60
	Nayarit		18.00	18.00	18.00	324.00	19 733.33	6 393.60
		Bahía de Banderas	18.00	18.00	18.00	324.00	19 733.33	6 393.60
XI Frontera Sur			1.80	1.80	8.50	15.30	13 500.00	206.55
	Chiapas		1.80	1.80	8.50	15.30	13 500.00	206.55
		Acala	1.80	1.80	8.50	15.30	13 500.00	206.55
XII Península de Yucatán			25.00	15.00	9.20	138.00	12 500.00	1 725.00
	Campeche		15.00	15.00	9.20	138.00	12 500.00	1 725.00

Cuadro 6.266 Concentrado nacional por cultivo — Año agrícola 2015-2016

Stevia — Parte 2

Organismo de cuenca	Entidad federativa	Municipio	Superficie sembrada (ha)	Superficie cosechada (ha)	Rendimiento (t/ha)	Producción (t)	P.M.R. ($/t)	Valor de producción (Miles de $)
		Campeche	15.00	15.00	9.20	138.00	12 500.00	1 725.00
	Quintana Roo		10.00	0.00	0.00	0.00	0.00	0.00
		Bacalar	10.00	0.00	0.00	0.00	0.00	0.00

Cuadro 6.267 Concentrado nacional por cultivo — Año agrícola 2015-2016

Tabaco

Organismo de cuenca	Entidad federativa	Municipio	Superficie sembrada (ha)	Superficie cosechada (ha)	Rendimiento (t/ha)	Producción (t)	P.M.R. ($/t)	Valor de producción (Miles de $)
Total general			4 244.52	3 141.52	2.11	6 636.12	29 313.79	194 529.80
III Pacífico Norte			3 544.52	2 729.52	2.09	5 701.79	30 090.33	171 568.77
	Nayarit		3 544.52	2 729.52	2.09	5 701.79	30 090.33	171 568.77
		Acaponeta	469.00	454.00	1.76	799.04	28 449.74	22 732.48
		Huajicori	12.30	12.30	1.95	23.99	28 142.98	675.15
		Rosamorada	7.69	7.69	2.05	15.76	30 967.64	488.05
		Ruíz	353.19	353.19	1.98	699.32	30 715.91	21 480.25
		Santiago Ixcuintla	2 439.80	1 681.80	2.21	3 716.78	30 290.56	112 583.36
		Tecuala	91.00	61.00	2.20	134.20	30 000.00	4 026.00
		Tuxpan	171.54	159.54	1.96	312.70	30 647.52	9 583.48
V Pacífico Sur			30.00	30.00	1.22	36.60	35 911.48	1 314.36
	Guerrero		30.00	30.00	1.22	36.60	35 911.48	1 314.36
		Igualapa	30.00	30.00	1.22	36.60	35 911.48	1 314.36
VIII Lerma-Santiago-Pacífico			499.50	211.50	2.50	528.75	27 261.65	14 414.60
	Jalisco		168.00	0.00	0.00	0.00	0.00	0.00
		Tomatlán	168.00	0.00	0.00	0.00	0.00	0.00
	Nayarit		331.50	211.50	2.50	528.75	27 261.65	14 414.60
		Compostela	331.50	211.50	2.50	528.75	27 261.65	14 414.60
XI Frontera Sur			170.50	170.50	2.16	368.98	19 600.17	7 232.07
	Chiapas		170.50	170.50	2.16	368.98	19 600.17	7 232.07
		Frontera Hidalgo	48.00	48.00	2.20	105.60	19 500.00	2 059.20
		Suchiate	17.50	17.50	2.45	42.88	19 847.71	851.07
		Tapachula	105.00	105.00	2.10	220.50	19 600.00	4 321.80

Cuadro 6.268 Concentrado nacional por cultivo — Año agrícola 2015-2016

Tamarindo — Parte 1

Organismo de cuenca	Entidad federativa	Municipio	Superficie sembrada (ha)	Superficie cosechada (ha)	Rendimiento (t/ha)	Producción (t)	P.M.R. ($/t)	Valor de producción (Miles de $)
Total general			1 211.90	1 121.99	9.45	10 597.24	5 091.83	53 959.30
IV Balsas			132.48	132.48	11.03	1 461.51	4 675.91	6 833.89
	Guerrero		34.50	34.50	6.00	207.01	3 083.72	638.36
		Alpoyeca	0.50	0.50	6.02	3.01	3 212.62	9.67
		Huamuxtitlán	34.00	34.00	6.00	204.00	3 081.81	628.69
	Michoacán de Ocampo		71.20	71.20	16.35	1 164.05	5 050.62	5 879.17
		La Huacana	49.79	49.79	8.01	398.82	3 331.40	1 328.63
		Nuevo Urecho	1.00	1.00	34.57	34.57	7 865.78	271.92
		Tepalcatepec	13.41	13.41	5.94	79.66	7 893.42	628.79
		Turicato	7.00	7.00	93.00	651.00	5 606.50	3 649.83
	Morelos		26.78	26.78	3.38	90.45	3 497.62	316.36
		Jonacatepec	13.00	13.00	3.50	45.50	3 620.22	164.72
		Mazatepec	4.48	4.48	3.00	13.44	3 340.03	44.89
		Miacatlán	5.80	5.80	3.20	18.56	3 352.37	62.22
		Tlaltizapán de Zapata	3.50	3.50	3.70	12.95	3 438.61	44.53
V Pacífico Sur			35.61	35.61	6.10	217.18	5 392.16	1 171.07
	Guerrero		35.61	35.61	6.10	217.18	5 392.16	1 171.07
		Atoyac de Álvarez	3.70	3.70	6.15	22.76	6 558.44	149.27
		Igualapa	6.00	6.00	4.58	27.48	4 401.38	120.95
		Petatlán	15.00	15.00	6.86	102.90	4 881.05	502.26
		Técpan de Galeana	5.91	5.91	5.59	33.04	7 200.67	237.91
		Zihuatanejo de Azueta	5.00	5.00	6.20	31.00	5 183.23	160.68
VIII Lerma-Santiago-Pacífico			1 023.31	933.40	9.42	8 788.17	5 179.04	45 514.28
	Colima		758.58	675.67	5.31	3 590.25	5 223.34	18 753.10
		Armería	53.00	53.00	3.50	185.50	6 285.71	1 166.00
		Colima	10.00	10.00	7.50	75.00	8 280.00	621.00
		Coquimatlán	517.46	459.46	5.53	2 540.81	4 724.15	12 003.16
		Cuauhtémoc	7.00	7.00	6.50	45.50	6 407.91	291.56
		Ixtlahuacán	61.98	61.98	3.50	216.93	6 285.71	1 363.56
		Manzanillo	99.14	74.23	6.15	456.51	6 106.81	2 787.82
		Villa de Álvarez	10.00	10.00	7.00	70.00	7 428.57	520.00
	Jalisco		108.00	108.00	35.29	3 811.52	5 599.47	21 342.51
		Casimiro Castillo	22.00	22.00	55.23	1 215.06	5 463.79	6 638.83
		Cuautitlán de García Barragán	6.00	6.00	29.20	175.20	5 119.98	897.02
		La Huerta	36.00	36.00	44.04	1 585.44	5 329.15	8 449.05

Cuadro 6.268 Concentrado nacional por cultivo — Año agrícola 2015-2016

Tamarindo — Parte 2

Organismo de cuenca	Entidad federativa	Municipio	Superficie sembrada (ha)	Superficie cosechada (ha)	Rendimiento (t/ha)	Producción (t)	P.M.R. ($/t)	Valor de producción (Miles de $)
		Pihuamo	27.00	27.00	8.93	241.11	9 000.00	2 169.99
		Tomatlán	5.00	5.00	41.95	209.75	5 276.28	1 106.70
		Villa Purificación	12.00	12.00	32.08	384.96	5 405.55	2 080.92
	Michoacán de Ocampo		156.24	149.24	9.29	1 385.90	3 908.49	5 416.77
		Aquila	80.00	80.00	0.81	64.80	4 350.46	281.91
		Coahuayana	76.24	69.24	19.08	1 321.10	3 886.81	5 134.86
	Nayarit		0.49	0.49	1.02	0.50	3 800.00	1.90
		San Blas	0.49	0.49	1.02	0.50	3 800.00	1.90
XII Península de Yucatán			20.50	20.50	6.36	130.38	3 375.21	440.06
	Campeche		19.50	19.50	6.45	125.78	3 399.90	427.64
		Campeche	19.50	19.50	6.45	125.78	3 399.90	427.64
	Yucatán		1.00	1.00	4.60	4.60	2 700.00	12.42
		Akil	1.00	1.00	4.60	4.60	2 700.00	12.42

Cuadro 6.269 Concentrado nacional por cultivo — Año agrícola 2015-2016

Tangelo

Organismo de cuenca	Entidad federativa	Municipio	Superficie sembrada (ha)	Superficie cosechada (ha)	Rendimiento (t/ha)	Producción (t)	P.M.R. ($/t)	Valor de producción (Miles de $)
Total general			90.50	70.00	9.82	687.70	4 415.40	3 036.47
I Península de Baja California			32.50	32.00	14.37	459.70	3 329.28	1 530.47
	Baja California		32.50	32.00	14.37	459.70	3 329.28	1 530.47
		Ensenada	2.50	2.00	3.50	7.00	5 100.00	35.70
		Mexicali	30.00	30.00	15.09	452.70	3 301.90	1 494.77
VIII Lerma-Santiago-Pacífico			58.00	38.00	6.00	228.00	6 605.26	1 506.00
	Colima		58.00	38.00	6.00	228.00	6 605.26	1 506.00
		Colima	58.00	38.00	6.00	228.00	6 605.26	1 506.00

Cuadro 6.270 Concentrado nacional por cultivo — Año agrícola 2015-2016

Tangerina

Organismo de cuenca	Entidad federativa	Municipio	Superficie sembrada (ha)	Superficie cosechada (ha)	Rendimiento (t/ha)	Producción (t)	P.M.R. ($/t)	Valor de producción (Miles de $)
Total general			3.00	3.00	6.00	18.00	2 500.00	45.00
VIII Lerma-Santiago-Pacífico			3.00	3.00	6.00	18.00	2 500.00	45.00
	Nayarit		3.00	3.00	6.00	18.00	2 500.00	45.00
		Compostela	3.00	3.00	6.00	18.00	2 500.00	45.00

Cuadro 6.271 Concentrado nacional por cultivo — Año agrícola 2015-2016

Tarragón

Organismo de cuenca	Entidad federativa	Municipio	Superficie sembrada (ha)	Superficie cosechada (ha)	Rendimiento (t/ha)	Producción (t)	P.M.R. ($/t)	Valor de producción (Miles de $)
Total general			15.86	15.86	11.29	179.08	79 094.37	14 164.22
I Península de Baja California			15.86	15.86	11.29	179.08	79 094.37	14 164.22
	Baja California		2.11	2.11	68.00	143.48	94 000.00	13 487.12
		Ensenada	2.11	2.11	68.00	143.48	94 000.00	13 487.12
	Baja California Sur		13.75	13.75	2.59	35.60	19 019.66	677.10
		La Paz	10.00	10.00	2.40	24.00	13 023.33	312.56
		Los Cabos	3.75	3.75	3.09	11.60	31 425.86	364.54

Cuadro 6.272 Concentrado nacional por cultivo — Año agrícola 2015-2016

Te limón

Organismo de cuenca	Entidad federativa	Municipio	Superficie sembrada (ha)	Superficie cosechada (ha)	Rendimiento (t/ha)	Producción (t)	P.M.R. ($/t)	Valor de producción (Miles de $)
Total general			25.00	25.00	11.30	282.50	1 260.00	355.95
IV Balsas			25.00	25.00	11.30	282.50	1 260.00	355.95
	Puebla		25.00	25.00	11.30	282.50	1 260.00	355.95
		Huaquechula	25.00	25.00	11.30	282.50	1 260.00	355.95

Cuadro 6.273 Concentrado nacional por cultivo — Año agrícola 2015-2016

Tejocote

Organismo de cuenca	Entidad federativa	Municipio	Superficie sembrada (ha)	Superficie cosechada (ha)	Rendimiento (t/ha)	Producción (t)	P.M.R. ($/t)	Valor de producción (Miles de $)
Total general			304.70	258.70	6.45	1 667.92	1 506.63	2 512.94
IV Balsas			293.70	247.70	6.60	1 634.92	1 375.57	2 248.94
	Puebla		293.70	247.70	6.60	1 634.92	1 375.57	2 248.94
		Calpan	75.00	75.00	7.20	540.00	1 360.00	734.40
		Chiautzingo	96.00	96.00	6.20	595.20	1 355.01	806.50
		Huejotzingo	28.50	28.50	7.10	202.35	1 360.02	275.20
		Juan C. Bonilla	11.00	11.00	6.39	70.29	1 365.06	95.95
		San Andrés Cholula	5.00	5.00	5.05	25.25	1 360.00	34.34
		San Felipe Teotlalcingo	4.50	4.50	6.09	27.41	1 359.72	37.27
		San Pedro Cholula	8.50	8.50	4.90	41.65	1 355.10	56.44
		San Salvador El Verde	5.50	5.50	11.21	61.66	1 354.85	83.54
		Tepeyahualco	51.00	5.00	2.00	10.00	4 220.00	42.20
		Tlahuapan	5.50	5.50	7.09	39.00	1 359.74	53.03
		Tlaltenango	3.20	3.20	6.91	22.11	1 360.02	30.07
VIII Lerma-Santiago-Pacífico			11.00	11.00	3.00	33.00	8 000.00	264.00
	Guanajuato		11.00	11.00	3.00	33.00	8 000.00	264.00
		Guanajuato	11.00	11.00	3.00	33.00	8 000.00	264.00

Cuadro 6.274 Concentrado nacional por cultivo — Año agrícola 2015-2016

Terciopelo (manojo)

Organismo de cuenca	Entidad federativa	Municipio	Superficie sembrada (ha)	Superficie cosechada (ha)	Rendimiento (t/ha)	Producción (t)	P.M.R. ($/t)	Valor de producción (Miles de $)
Total general			170.50	170.50	38.31	6 532.60	1 995.75	13 037.44
IV Balsas			134.00	134.00	40.30	5 400.68	1 953.73	10 551.46
	Estado de México		42.00	42.00	59.50	2 499.00	1 900.00	4 748.10
		Tonatico	42.00	42.00	59.50	2 499.00	1 900.00	4 748.10
	Puebla		92.00	92.00	31.54	2 901.68	2 000.00	5 803.36
		Atlixco	92.00	92.00	31.54	2 901.68	2 000.00	5 803.36
VIII Lerma-Santiago-Pacífico			4.50	4.50	47.02	211.60	1 744.99	369.24
	Guanajuato		4.50	4.50	47.02	211.60	1 744.99	369.24
		Apaseo El Grande	4.00	4.00	47.60	190.40	1 750.00	333.20
		Comonfort	0.50	0.50	42.40	21.20	1 700.00	36.04
X Golfo Centro			32.00	32.00	28.76	920.32	2 300.00	2 116.74
	Puebla		32.00	32.00	28.76	920.32	2 300.00	2 116.74
		Tehuacán	32.00	32.00	28.76	920.32	2 300.00	2 116.74

Cuadro 6.275 Concentrado nacional por cultivo — Año agrícola 2015-2016

Tomate rojo (jitomate) — Parte 1

Organismo de cuenca	Entidad federativa	Municipio	Superficie sembrada (ha)	Superficie cosechada (ha)	Rendimiento (t/ha)	Producción (t)	P.M.R. ($/t)	Valor de producción (Miles de $)
Total general			32 204.45	31 811.65	67.06	2 133 137.31	7 467.88	15 930 002.97
I Península de Baja California			5 256.01	5 253.01	66.01	346 728.77	11 907.78	4 128 768.70
	Baja California		2 818.00	2 818.00	77.88	219 476.24	12 627.23	2 771 377.48
		Ensenada	2 809.00	2 809.00	78.02	219 164.36	12 632.18	2 768 522.80
		Mexicali	3.00	3.00	28.00	84.00	4 142.86	348.00
		Tijuana	6.00	6.00	37.98	227.88	11 000.00	2 506.68
	Baja California Sur		2 435.01	2 432.01	52.31	127 210.53	10 669.44	1 357 265.22
		Comondú	145.00	142.00	44.60	6 333.20	7 009.28	44 391.17
		La Paz	421.91	421.91	51.10	21 559.23	5 591.55	120 549.54
		Loreto	8.00	8.00	13.00	104.00	7 495.00	779.48
		Los Cabos	243.00	243.00	19.19	4 663.55	10 523.81	49 078.31
		Mulegé	1 617.10	1 617.10	58.47	94 550.55	12 083.13	1 142 466.72
	Sonora		3.00	3.00	14.00	42.00	3 000.00	126.00
		San Luis Río Colorado	3.00	3.00	14.00	42.00	3 000.00	126.00
II Noroeste			708.01	685.01	76.07	52 110.48	5 175.10	269 676.72
	Sonora		708.01	685.01	76.07	52 110.48	5 175.10	269 676.72
		Bácum	90.26	90.26	103.35	9 328.30	4 741.23	44 227.61
		Cajeme	295.95	295.95	81.15	24 015.67	5 008.01	120 270.76
		Empalme	67.21	44.21	40.19	1 776.85	7 965.82	14 154.07
		Etchojoa	8.75	8.75	65.83	576.01	9 271.77	5 340.63
		Fronteras	5.00	5.00	9.50	47.50	6 270.53	297.85
		Guaymas	54.30	54.30	36.09	1 959.69	6 760.60	13 248.68
		Hermosillo	45.85	45.85	78.00	3 576.30	4 230.00	15 127.75
		Huatabampo	51.74	51.74	62.69	3 243.58	5 316.68	17 245.08
		Navojoa	29.61	29.61	74.91	2 218.09	5 318.44	11 796.77
		San Ignacio Río Muerto	59.34	59.34	90.47	5 368.49	5 209.57	27 967.52
III Pacífico Norte			5 329.11	5 031.52	62.36	313 750.78	4 776.97	1 498 777.07
	Durango		70.92	70.92	164.05	11 634.20	9 392.86	109 278.39
		Canatlán	4.36	4.36	190.00	828.40	9 500.00	7 869.80
		Durango	35.00	35.00	160.00	5 600.00	10 200.00	57 120.00
		Guadalupe Victoria	1.00	1.00	186.00	186.00	9 500.00	1 767.00
		Nombre de Dios	13.00	13.00	143.00	1 859.00	6 000.00	11 154.00
		Nuevo Ideal	2.56	2.56	180.00	460.80	9 500.00	4 377.60
		Pánuco de Coronado	10.00	10.00	190.00	1 900.00	8 310.52	15 789.99
		Poanas	5.00	5.00	160.00	800.00	14 000.00	11 200.00
	Nayarit		638.55	381.05	23.82	9 077.11	4 911.44	44 581.64
		Acaponeta	30.00	30.00	15.00	450.00	4 393.33	1 977.00

Cuadro 6.275 Concentrado nacional por cultivo — Año agrícola 2015-2016

Tomate rojo (jitomate) — Parte 2

Organismo de cuenca	Entidad federativa	Municipio	Superficie sembrada (ha)	Superficie cosechada (ha)	Rendimiento (t/ha)	Producción (t)	P.M.R. ($/t)	Valor de producción (Miles de $)
		Rosamorada	154.84	154.84	24.65	3 816.81	4 974.86	18 988.08
		Ruíz	24.50	24.50	23.50	575.75	4 800.00	2 763.60
		Santiago Ixcuintla	328.92	92.92	24.69	2 294.19	5 285.31	12 125.51
		Tecuala	25.00	20.00	25.00	500.00	3 250.00	1 625.00
		Tuxpan	75.29	58.79	24.50	1 440.36	4 931.02	7 102.45
	Sinaloa		4 619.64	4 579.55	63.99	293 039.47	4 589.54	1 344 917.04
		Culiacán	1 861.46	1 861.46	66.00	122 856.36	5 413.38	665 068.16
		Elota	251.30	251.30	56.82	14 278.87	4 298.26	61 374.28
		Escuinapa	669.95	669.95	78.00	52 256.10	2 736.05	142 975.30
		Guasave	411.92	411.92	29.07	11 974.51	5 436.18	65 095.62
		Mazatlán	155.41	154.66	72.30	11 181.92	5 128.42	57 345.57
		Mocorito	495.50	468.50	62.54	29 299.99	5 412.06	158 573.30
		Rosario	414.31	414.31	90.00	37 287.90	2 782.06	103 737.18
		San Ignacio	136.83	136.83	64.04	8 762.59	7 308.72	64 043.34
		Sinaloa	222.96	210.62	24.41	5 141.23	5 194.14	26 704.29
IV Balsas			2 259.11	2 259.11	68.69	155 189.14	7 247.23	1 124 691.38
	Estado de México		281.10	281.10	79.62	22 379.88	7 389.03	165 365.56
		Almoloya de Alquisiras	25.00	25.00	57.20	1 430.00	7 505.15	10 732.36
		Coatepec Harinas	82.00	82.00	75.62	6 200.50	7 288.07	45 189.67
		Ixtapan de La Sal	21.50	21.50	98.07	2 108.50	8 228.94	17 350.71
		Malinalco	11.00	11.00	130.00	1 430.00	6 972.22	9 970.27
		Temascaltepec	10.00	10.00	18.40	184.00	7 683.70	1 413.80
		Tonatico	47.00	47.00	94.70	4 450.71	7 909.75	35 204.01
		Valle de Bravo	5.60	5.60	51.70	289.51	7 676.11	2 222.31
		Villa de Allende	3.00	3.00	103.50	310.50	7 500.00	2 328.75
		Villa Guerrero	6.00	6.00	125.00	750.00	6 708.33	5 031.25
		Villa Victoria	1.00	1.00	106.00	106.00	8 800.00	932.80
		Zacualpan	61.00	61.00	68.20	4 160.16	6 511.20	27 087.63
		Zumpahuacán	8.00	8.00	120.00	960.00	8 231.25	7 902.00
	Guerrero		64.11	64.11	25.26	1 619.56	4 727.15	7 655.91
		Eduardo Neri	24.64	24.64	20.44	503.55	5 594.70	2 817.21
		La Unión de Isidoro Montes de Oca	6.97	6.97	7.50	52.28	5 781.56	302.26
		Leonardo Bravo	12.50	12.50	22.09	276.13	5 515.01	1 522.86
		Pilcaya	20.00	20.00	39.38	787.60	3 826.28	3 013.58
	Michoacán de Ocampo		1 070.12	1 070.12	19.41	20 775.15	5 803.67	120 572.15

Cuadro 6.275 Concentrado nacional por cultivo — Año agrícola 2015-2016

Tomate rojo (jitomate) — Parte 3

Organismo de cuenca	Entidad federativa	Municipio	Superficie sembrada (ha)	Superficie cosechada (ha)	Rendimiento (t/ha)	Producción (t)	P.M.R. ($/t)	Valor de producción (Miles de $)
		Apatzingán	3.61	3.61	26.77	96.64	4 299.98	415.55
		Churumuco	35.00	35.00	80.00	2 800.00	5 266.11	14 745.11
		Gabriel Zamora	29.48	29.48	9.72	286.60	3 762.18	1 078.24
		Huetamo	12.00	12.00	7.00	84.00	5 112.02	429.41
		La Huacana	194.88	194.88	27.00	5 261.76	4 737.15	24 925.75
		Lázaro Cárdenas	2.40	2.40	34.67	83.21	4 199.86	349.47
		Nuevo Urecho	18.00	18.00	3.11	55.98	3 878.17	217.10
		Parácuaro	445.97	445.97	10.41	4 640.79	6 100.38	28 310.58
		San Lucas	28.84	28.84	10.11	291.57	5 000.03	1 457.86
		Tacámbaro	108.00	108.00	47.08	5 084.50	7 005.72	35 620.59
		Tancítaro	9.00	9.00	9.00	81.00	8 350.00	676.35
		Turicato	99.00	99.00	13.36	1 323.00	5 815.09	7 693.36
		Tuzantla	45.00	45.00	8.88	399.60	6 500.00	2 597.40
		Uruapan	23.94	23.94	7.50	179.55	8 349.99	1 499.24
		Ziracuaretiro	15.00	15.00	7.13	106.95	5 200.00	556.14
	Morelos		392.36	392.36	133.74	52 472.55	7 332.94	384 778.18
		Amacuzac	8.06	8.06	223.81	1 803.88	7 653.24	13 805.53
		Atlatlahucan	51.10	51.10	103.74	5 301.17	7 182.98	38 078.20
		Axochiapan	4.00	4.00	205.63	822.52	7 440.00	6 119.55
		Ayala	13.27	13.27	21.70	287.96	8 202.77	2 362.07
		Jantetelco	29.78	29.78	85.84	2 556.32	7 211.71	18 435.43
		Jojutla	7.53	7.53	237.00	1 784.61	7 800.00	13 919.96
		Jonacatepec	30.60	30.60	104.83	3 207.80	7 716.16	24 751.91
		Mazatepec	40.09	40.09	192.97	7 736.33	7 855.23	60 770.65
		Miacatlán	21.50	21.50	239.06	5 139.75	8 033.50	41 290.19
		Ocuituco	5.20	5.20	238.00	1 237.60	7 643.50	9 459.60
		Tepalcingo	78.84	78.84	106.42	8 390.27	6 882.30	57 744.38
		Tepoztlán	15.70	15.70	77.24	1 212.61	6 887.51	8 351.86
		Tlayacapan	24.80	24.80	92.30	2 288.97	7 099.46	16 250.46
		Yautepec	25.89	25.89	192.94	4 995.26	7 415.69	37 043.32
		Yecapixtla	36.00	36.00	158.54	5 707.50	6 376.71	36 395.07
	Oaxaca		9.01	9.01	42.26	380.75	6 817.49	2 595.76
		Mariscala de Juárez	1.00	1.00	83.00	83.00	6 850.60	568.60
		San Agustín Atenango	1.25	1.25	18.00	22.50	6 696.89	150.68
		San Jorge Nuchita	0.15	0.15	64.67	9.70	6 819.59	66.15
		San Lorenzo Victoria	0.12	0.12	80.83	9.70	6 881.44	66.75
		San Nicolás Hidalgo	0.15	0.15	69.67	10.45	6 851.67	71.60

Tomate rojo (jitomate) Parte 4

Organismo de cuenca	Entidad federativa	Municipio	Superficie sembrada (ha)	Superficie cosechada (ha)	Rendimiento (t/ha)	Producción (t)	P.M.R. ($/t)	Valor de producción (Miles de $)
		San Sebastián Tecomaxtlahuaca	0.50	0.50	65.60	32.80	6 911.89	226.71
		Santa Cruz Tacache de Mina	1.20	1.20	79.42	95.30	6 825.50	650.47
		Santiago Tamazola	0.40	0.40	71.50	28.60	6 931.82	198.25
		Santo Domingo Tonalá	4.24	4.24	20.92	88.70	6 725.48	596.55
	Puebla		392.00	392.00	135.03	52 932.12	7 688.94	406 991.71
		Acatzingo	10.40	10.40	175.00	1 820.00	7 682.00	13 981.24
		Atoyatempan	1.50	1.50	203.00	304.50	6 984.99	2 126.93
		Atzala	1.85	1.85	57.36	106.12	4 467.21	474.06
		Atzitzihuacán	1.50	1.50	117.60	176.40	5 989.00	1 056.46
		Chalchicomula de Sesma	0.25	0.25	195.80	48.95	5 957.71	291.63
		Chietla	14.00	14.00	54.80	767.20	4 800.00	3 682.56
		Coatzingo	14.20	14.20	32.93	467.61	3 795.00	1 774.58
		Coyotepec	0.61	0.61	175.00	106.75	7 240.00	772.87
		Cuapiaxtla de Madero	5.80	5.80	185.00	1 073.00	6 496.00	6 970.21
		General Felipe Ángeles	3.00	3.00	185.00	555.00	4 905.01	2 722.28
		Huaquechula	16.00	16.00	14.28	228.48	8 714.99	1 991.20
		Huatlatlauca	0.90	0.90	175.00	157.50	7 185.02	1 131.64
		Huitziltepec	0.99	0.99	202.00	199.98	7 125.01	1 424.86
		Ixcaquixtla	40.00	40.00	178.00	7 120.00	9 904.96	70 523.32
		Izúcar de Matamoros	27.50	27.50	24.91	685.03	4 301.65	2 946.76
		Libres	2.80	2.80	165.00	462.00	6 800.00	3 141.60
		Los Reyes de Juárez	0.96	0.96	165.00	158.40	7 500.00	1 188.00
		Mixtla	0.53	0.53	165.00	87.45	7 339.97	641.88
		Molcaxac	0.70	0.70	190.00	133.00	7 345.04	976.89
		Palmar de Bravo	11.70	11.70	170.00	1 989.00	7 836.46	15 586.72
		Quecholac	16.50	16.50	170.00	2 805.00	7 740.00	21 710.70
		San Martín Texmelucan	7.30	7.30	13.56	98.99	10 059.80	995.82
		San Salvador Huixcolotla	48.00	48.00	170.00	8 160.00	7 620.40	62 182.46
		Santa Inés Ahuatempan	2.50	2.50	180.00	450.00	7 390.00	3 325.50
		Santo Tomás Hueyotlipan	0.46	0.46	160.00	73.60	7 267.93	534.92
		Tecamachalco	43.50	43.50	175.00	7 612.50	8 050.00	61 280.63

Tomate rojo (jitomate) Parte 5

Organismo de cuenca	Entidad federativa	Municipio	Superficie sembrada (ha)	Superficie cosechada (ha)	Rendimiento (t/ha)	Producción (t)	P.M.R. ($/t)	Valor de producción (Miles de $)
		Tepeaca	12.50	12.50	64.89	811.13	10 086.53	8 181.49
		Tepeojuma	10.00	10.00	29.53	295.30	3 555.94	1 050.07
		Tepexco	3.00	3.00	127.50	382.50	9 200.00	3 519.00
		Tepexi de Rodríguez	5.80	5.80	180.00	1 044.00	7 320.00	7 642.08
		Tepeyahualco de Cuauhtémoc	16.00	16.00	180.00	2 880.00	6 875.00	19 800.00
		Tilapa	3.50	3.50	92.23	322.81	4 904.00	1 583.06
		Tlanepantla	0.80	0.80	190.00	152.00	7 110.00	1 080.72
		Tlapanalá	30.00	30.00	150.83	4 524.90	7 430.99	33 624.49
		Tochtepec	35.00	35.00	180.00	6 300.00	7 045.00	44 383.50
		Xochitlán Todos Santos	1.26	1.26	192.00	241.92	7 138.52	1 726.95
		Zacapala	0.69	0.69	190.00	131.10	7 357.97	964.63
	Tlaxcala		50.41	50.41	91.83	4 629.13	7 934.99	36 732.11
		Atlangatepec	3.41	3.41	20.00	68.20	6 450.00	439.89
		Atltzayanca	7.00	7.00	200.00	1 400.00	8 200.00	11 480.00
		Cuapiaxtla	2.00	2.00	200.00	400.00	8 200.00	3 280.00
		El Carmen Tequexquitla	1.00	1.00	200.00	200.00	8 200.00	1 640.00
		Españita	5.00	5.00	20.00	100.00	6 550.00	655.00
		Huamantla	3.00	3.00	200.00	600.00	8 200.00	4 920.00
		Lázaro Cárdenas	2.00	2.00	200.00	400.00	8 200.00	3 280.00
		Tepetitla de Lardizábal	7.00	7.00	22.99	160.93	5 699.50	917.22
		Terrenate	2.00	2.00	200.00	400.00	8 200.00	3 280.00
		Tlaxco	15.00	15.00	20.00	300.00	6 400.00	1 920.00
		Xaloztoc	3.00	3.00	200.00	600.00	8 200.00	4 920.00
IX Golfo Norte			2 352.71	2 339.71	54.87	128 375.01	7 667.40	984 301.98
	Hidalgo		583.00	583.00	20.88	12 171.29	6 193.46	75 382.45
		Acatlán	11.50	11.50	183.50	2 110.25	6 667.57	14 070.24
		Atotonilco El Grande	8.00	8.00	8.90	71.20	8 986.10	639.81
		Cuautepec de Hinojosa	5.50	5.50	87.20	479.60	7 082.05	3 396.55
		Huasca de Ocampo	4.58	4.58	9.50	43.51	9 394.39	408.75
		Huichapan	29.66	29.66	79.91	2 370.00	5 930.86	14 056.13
		Metepec	38.90	38.90	7.10	276.19	9 157.68	2 529.26
		Mineral del Chico	7.00	7.00	14.00	98.00	10 119.90	991.75
		Nopala de Villagrán	0.68	0.68	1.96	1.33	9 691.73	12.89

Cuadro 6.275 Concentrado nacional por cultivo — Año agrícola 2015-2016

Tomate rojo (jitomate) — Parte 6

Organismo de cuenca	Entidad federativa	Municipio	Superficie sembrada (ha)	Superficie cosechada (ha)	Rendimiento (t/ha)	Producción (t)	P.M.R. ($/t)	Valor de producción (Miles de $)
		Omitlán de Juárez	0.18	0.18	11.00	1.98	9 666.67	19.14
		Tecozautla	460.60	460.60	14.14	6 511.50	5 798.60	37 757.59
		Tulancingo de Bravo	11.50	11.50	16.70	192.05	6 915.86	1 328.19
		Zempoala	4.90	4.90	3.20	15.68	10 978.95	172.15
	Querétaro de Arteaga		184.48	184.48	306.11	56 470.67	5 697.76	321 756.19
		Amealco de Bonfil	10.25	10.25	211.60	2 168.90	6 571.00	14 251.84
		Cadereyta de Montes	22.00	22.00	22.57	496.60	4 832.26	2 399.70
		Colón	80.00	80.00	517.00	41 360.00	5 323.07	220 162.18
		Ezequiel Montes	18.00	18.00	22.50	405.00	5 365.93	2 173.20
		Pedro Escobedo	50.73	50.73	220.78	11 200.17	6 850.01	76 721.27
		Tequisquiapan	3.50	3.50	240.00	840.00	7 200.00	6 048.00
	San Luis Potosí		773.70	760.70	46.30	35 217.78	10 211.55	359 628.11
		Ciudad del Maíz	10.00	10.00	25.50	255.00	4 500.00	1 147.50
		Ciudad Fernández	365.45	365.45	41.84	15 289.04	12 086.63	184 792.92
		Rioverde	222.25	222.25	48.27	10 727.74	11 447.72	122 808.13
		San Ciro de Acosta	100.00	100.00	35.00	3 500.00	5 408.86	18 931.00
		San Vicente Tancuayalab	18.00	5.00	20.00	100.00	2 000.00	200.00
		Santa María del Río	20.00	20.00	223.50	4 470.00	6 241.96	27 901.56
		Tamuín	10.00	10.00	19.00	190.00	4 000.00	760.00
		Villa Juárez	28.00	28.00	24.50	686.00	4 500.00	3 087.00
	Tamaulipas		811.53	811.53	30.21	24 515.27	9 281.37	227 535.23
		Altamira	179.00	179.00	16.45	2 943.69	10 404.45	30 627.48
		González	353.53	353.53	27.52	9 728.66	7 332.77	71 338.03
		Jaumave	20.00	20.00	29.00	580.00	6 210.00	3 601.80
		Llera	12.00	12.00	25.83	309.96	9 185.44	2 847.12
		Padilla	42.00	42.00	28.88	1 212.96	9 000.00	10 916.64
		Tula	205.00	205.00	47.51	9 740.00	11 109.26	108 204.16
V Pacífico Sur			645.35	645.35	103.07	66 519.15	7 132.94	474 476.96
	Guerrero		260.31	260.31	14.38	3 743.90	5 537.23	20 730.84
		Acapulco de Juárez	5.53	5.53	16.64	92.02	4 674.09	430.11
		Atoyac de Álvarez	7.39	7.39	9.01	66.58	5 114.75	340.54
		Ayutla de Los Libres	0.05	0.05	20.20	1.01	8 366.34	8.45
		Benito Juárez	4.30	4.30	8.97	38.57	4 211.04	162.42
		Chilpancingo de Los Bravo	56.70	56.70	19.74	1 119.10	5 823.18	6 516.72
		Coyuca de Benítez	14.00	14.00	8.95	125.30	4 000.00	501.20

Tomate rojo (jitomate) Parte 7

Organismo de cuenca	Entidad federativa	Municipio	Superficie sembrada (ha)	Superficie cosechada (ha)	Rendimiento (t/ha)	Producción (t)	P.M.R. ($/t)	Valor de producción (Miles de $)
		Marquelia	0.05	0.05	21.60	1.08	9 120.37	9.85
		Mochitlán	1.52	1.52	28.95	44.00	6 957.95	306.15
		Ometepec	48.12	48.12	15.46	743.94	4 934.59	3 671.04
		Petatlán	30.00	30.00	13.00	390.00	5 428.46	2 117.10
		Quechultenango	11.10	11.10	19.53	216.80	6 028.00	1 306.87
		San Luis Acatlán	0.05	0.05	20.20	1.01	8 188.12	8.27
		Tecoanapa	0.07	0.07	20.14	1.41	8 645.39	12.19
		Técpan de Galeana	17.91	17.91	9.50	170.15	5 662.06	963.40
		Tixtla de Guerrero	23.50	23.50	17.55	412.53	6 036.24	2 490.13
		Tlacoachistlahuaca	0.02	0.02	20.00	0.40	8 025.00	3.21
		Zihuatanejo de Azueta	40.00	40.00	8.00	320.00	5 884.97	1 883.19
	Oaxaca		385.04	385.04	163.04	62 775.25	7 228.11	453 746.12
		Ánimas Trujano	0.60	0.60	67.00	40.20	7 534.58	302.89
		Asunción Nochixtlán	1.74	1.74	19.60	34.10	7 173.90	244.63
		Asunción Tlacolulita	4.50	4.50	7.10	31.95	6 129.89	195.85
		Ayoquezco de Aldama	7.24	7.24	259.00	1 875.16	7 044.13	13 208.87
		Ciénega de Zimatlán	6.56	6.56	196.69	1 290.26	7 440.29	9 599.91
		Cuilápam de Guerrero	1.84	1.84	102.53	188.66	6 905.92	1 302.87
		Heroica Ciudad de Ejutla de Crespo	49.75	49.75	233.22	11 602.49	7 426.13	86 161.62
		La Compañía	2.72	2.72	245.08	666.61	7 518.47	5 011.89
		Magdalena Apasco	1.33	1.33	262.00	348.46	7 304.63	2 545.37
		Nazareno Etla	0.07	0.07	260.14	18.21	6 800.11	123.83
		Ocotlán de Morelos	26.60	26.60	102.60	2 729.27	7 282.71	19 876.47
		Putla Villa de Guerrero	0.60	0.60	56.67	34.00	7 186.76	244.35
		Reyes Etla	0.06	0.06	262.17	15.73	6 989.83	109.95
		Rojas de Cuauhtémoc	0.20	0.20	259.20	51.84	7 485.92	388.07
		San Agustín Amatengo	1.00	1.00	255.83	255.83	7 523.71	1 924.79
		San Andrés Cabecera Nueva	0.09	0.09	37.78	3.40	7 173.53	24.39
		San Andrés Ixtlahuaca	8.90	8.90	163.55	1 455.58	7 294.76	10 618.10
		San Andrés Zautla	1.10	1.10	263.53	289.88	7 066.10	2 048.32
		San Antonino Castillo Velasco	8.31	8.31	107.93	896.93	7 199.22	6 457.20

Tomate rojo (jitomate) Parte 8

Organismo de cuenca	Entidad federativa	Municipio	Superficie sembrada (ha)	Superficie cosechada (ha)	Rendimiento (t/ha)	Producción (t)	P.M.R. ($/t)	Valor de producción (Miles de $)
		San Baltazar Chichicápam	12.86	12.86	184.26	2 369.60	7 107.50	16 841.93
		San Bartolo Coyotepec	3.83	3.83	93.57	358.39	7 211.92	2 584.68
		San Bernardo Mixtepec	5.18	5.18	67.80	351.22	7 043.96	2 473.98
		San Dionisio Ocotepec	6.45	6.45	237.34	1 530.82	6 802.51	10 413.42
		San Felipe Tejalápam	0.33	0.33	261.00	86.13	7 064.90	608.50
		San Francisco Lachigoló	0.50	0.50	258.62	129.31	6 702.19	866.66
		San Francisco Telixtlahuaca	1.69	1.69	189.11	319.59	7 284.93	2 328.19
		San Jerónimo Tlacochahuaya	0.50	0.50	259.10	129.55	7 186.26	930.98
		San José del Progreso	0.84	0.84	259.85	218.27	7 109.04	1 551.69
		San Juan Bautista Cuicatlán	25.50	25.50	25.11	640.39	6 645.92	4 255.98
		San Juan Bautista Guelache	0.22	0.22	259.50	57.09	7 033.98	401.57
		San Juan Guelavía	0.50	0.50	258.30	129.15	6 526.60	842.91
		San Juan Sayultepec	0.10	0.10	85.00	8.50	6 984.71	59.37
		San Juan Teitipac	0.25	0.25	259.20	64.80	7 502.01	486.13
		San Lorenzo Cacaotepec	7.14	7.14	159.41	1 138.16	7 341.27	8 355.54
		San Mateo Etlatongo	0.24	0.24	89.58	21.50	7 019.07	150.91
		San Miguel Ejutla	3.65	3.65	214.57	783.18	7 549.08	5 912.29
		San Miguel Mixtepec	0.40	0.40	259.25	103.70	6 988.04	724.66
		San Miguel Peras	0.30	0.30	262.00	78.60	6 869.97	539.98
		San Pablo Etla	1.67	1.67	258.66	431.96	7 220.74	3 119.07
		San Pablo Huitzo	8.75	8.75	122.86	1 075.02	7 315.53	7 864.34
		San Pablo Huixtepec	32.74	32.74	149.00	4 878.39	7 406.15	36 130.08
		San Pedro Apóstol	7.51	7.51	260.15	1 953.73	7 333.25	14 327.20
		San Pedro Ixtlahuaca	2.67	2.67	112.54	300.47	7 259.09	2 181.14
		San Pedro Mártir	0.85	0.85	260.52	221.44	7 058.35	1 563.00
		San Pedro Totolápam	2.75	2.75	29.55	81.26	6 258.31	508.55
		San Raymundo Jalpan	0.06	0.06	259.50	15.57	6 983.94	108.74
		San Sebastián Abasolo	0.40	0.40	258.75	103.50	6 580.19	681.05
		San Sebastián Teitipac	0.45	0.45	258.40	116.28	7 279.41	846.45

Cuadro 6.275 Concentrado nacional por cultivo — Año agrícola 2015-2016

Tomate rojo (jitomate) — Parte 9

Organismo de cuenca	Entidad federativa	Municipio	Superficie sembrada (ha)	Superficie cosechada (ha)	Rendimiento (t/ha)	Producción (t)	P.M.R. ($/t)	Valor de producción (Miles de $)
		Santa Ana Tlapacoyan	1.15	1.15	261.50	300.73	7 303.20	2 196.29
		Santa Ana Zegache	1.63	1.63	262.14	427.29	7 133.26	3 047.97
		Santa Catarina Minas	7.45	7.45	221.23	1 648.16	7 087.25	11 680.93
		Santa Catarina Quiané	0.08	0.08	263.00	21.04	6 950.10	146.23
		Santa Cruz Mixtepec	6.00	6.00	65.04	390.21	7 200.30	2 809.63
		Santa Cruz Papalutla	0.15	0.15	258.07	38.71	6 295.01	243.68
		Santa Cruz Xoxocotlán	5.16	5.16	221.45	1 142.69	7 439.68	8 501.25
		Santa Gertrudis	6.80	6.80	141.30	960.81	7 362.35	7 073.82
		Santa Inés del Monte	0.88	0.88	261.00	229.68	7 751.70	1 780.41
		Santa Lucía Ocotlán	5.28	5.28	180.07	950.78	7 058.27	6 710.86
		Santa María Atzompa	9.30	9.30	260.35	2 421.26	7 513.93	18 193.19
		Santa María Coyotepec	0.14	0.14	262.00	36.68	7 027.54	257.77
		Santa María del Tule	3.25	3.25	32.14	104.44	7 029.68	734.18
		Santa María Guelacé	0.12	0.12	259.17	31.10	7 298.07	226.97
		Santa María Zoquitlán	3.65	3.65	132.41	483.30	7 270.56	3 513.86
		Santiago Apóstol	0.59	0.59	258.49	152.51	7 154.68	1 091.16
		Santiago Matatlán	27.50	27.50	260.85	7 173.38	6 775.23	48 601.27
		Santiago Suchilquitongo	7.97	7.97	30.51	243.17	7 084.59	1 722.76
		Santiago Tillo	0.13	0.13	90.77	11.80	7 024.58	82.89
		Santo Domingo Tomaltepec	0.19	0.19	259.53	49.31	6 884.40	339.47
		Soledad Etla	0.54	0.54	261.09	140.99	7 040.14	992.59
		Teotitlán del Valle	0.65	0.65	236.35	153.63	7 642.00	1 174.04
		Tlacolula de Matamoros	7.20	7.20	168.74	1 214.95	7 032.68	8 544.35
		Trinidad Zaachila	2.35	2.35	262.74	617.45	7 377.29	4 555.11
		Villa de Etla	1.34	1.34	254.82	341.46	7 449.28	2 543.63
		Villa de Zaachila	7.90	7.90	148.05	1 169.59	7 492.14	8 762.73
		Villa Díaz Ordaz	0.20	0.20	259.40	51.88	7 601.97	394.39
		Yaxe	8.25	8.25	29.05	239.66	6 993.91	1 676.16
		Zimatlán de Álvarez	17.65	17.65	141.90	2 504.46	7 227.17	18 100.17
VI Río Bravo			537.46	530.96	104.25	55 350.12	8 459.00	468 206.50
	Chihuahua		180.26	180.26	102.42	18 461.38	11 699.59	215 990.66

Cuadro 6.275 Concentrado nacional por cultivo — Año agrícola 2015-2016

Tomate rojo (jitomate) — Parte 10

Organismo de cuenca	Entidad federativa	Municipio	Superficie sembrada (ha)	Superficie cosechada (ha)	Rendimiento (t/ha)	Producción (t)	P.M.R. ($/t)	Valor de producción (Miles de $)
		Aldama	1.25	1.25	84.00	105.00	11 250.00	1 181.25
		Buenaventura	6.00	6.00	19.00	114.00	4 778.95	544.80
		Camargo	102.45	102.45	68.00	6 966.60	11 510.54	80 189.33
		Chihuahua	3.60	3.60	574.44	2 067.98	21 556.14	44 577.67
		Cuauhtémoc	11.47	11.47	384.92	4 415.02	10 760.94	47 509.75
		Delicias	20.34	20.34	68.06	1 384.34	6 727.96	9 313.79
		Matamoros	13.00	13.00	134.00	1 742.00	7 975.48	13 893.29
		San Francisco de Conchos	17.00	17.00	63.00	1 071.00	11 500.00	12 316.50
		Saucillo	5.15	5.15	115.62	595.44	10 856.31	6 464.28
	Coahuila de Zaragoza		32.50	26.00	138.82	3 609.33	8 737.99	31 538.29
		Arteaga	1.00	1.00	211.35	211.35	7 883.56	1 666.19
		Lamadrid	3.00	3.00	12.79	38.37	7 899.92	303.12
		Piedras Negras	6.50	0.00	0.00	0.00	0.00	0.00
		Ramos Arizpe	9.00	9.00	82.48	742.32	8 609.98	6 391.36
		Saltillo	13.00	13.00	201.33	2 617.29	8 855.58	23 177.62
	Nuevo León		315.00	315.00	99.71	31 409.44	6 300.91	197 907.97
		Aramberri	54.00	54.00	207.07	11 181.78	7 561.66	84 552.82
		Cadereyta Jiménez	195.00	195.00	27.17	5 297.80	4 689.59	24 844.50
		Galeana	62.00	62.00	229.03	14 199.86	5 906.97	83 878.15
		Linares	3.00	3.00	170.00	510.00	6 750.00	3 442.50
		Montemorelos	1.00	1.00	220.00	220.00	5 409.09	1 190.00
	Tamaulipas		9.70	9.70	192.78	1 869.97	12 176.44	22 769.58
		Miguel Alemán	9.70	9.70	192.78	1 869.97	12 176.44	22 769.58
VII Cuencas Centrales del Norte			4 246.64	4 238.83	109.94	466 017.76	6 004.95	2 798 414.33
	Coahuila de Zaragoza		573.87	573.87	141.01	80 921.05	7 460.24	603 690.68
		Francisco I. Madero	144.66	144.66	125.44	18 146.15	5 956.00	108 078.47
		Matamoros	144.83	144.83	187.45	27 148.38	7 894.72	214 328.89
		San Pedro	116.38	116.38	100.85	11 736.92	5 517.38	64 757.06
		Viesca	168.00	168.00	142.20	23 889.60	9 063.62	216 526.26
	Durango		103.00	103.00	94.28	9 711.24	9 950.46	96 631.33
		Mapimí	6.03	6.03	34.80	209.84	4 000.10	839.38
		Santiago Papasquiaro	0.52	0.52	235.77	122.60	8 115.82	995.00
		Tlahualilo	96.45	96.45	97.24	9 378.80	10 107.58	94 796.95
	San Luis Potosí		1 701.54	1 701.54	154.78	263 369.97	5 921.08	1 559 434.95
		Catorce	159.00	159.00	187.14	29 755.26	4 493.92	133 717.76

Cuadro 6.275 Concentrado nacional por cultivo — Año agrícola 2015-2016

Tomate rojo (jitomate) — Parte 11

Organismo de cuenca	Entidad federativa	Municipio	Superficie sembrada (ha)	Superficie cosechada (ha)	Rendimiento (t/ha)	Producción (t)	P.M.R. ($/t)	Valor de producción (Miles de $)
		Cedral	138.94	138.94	146.65	20 375.55	5 190.52	105 759.70
		Guadalcázar	335.00	335.00	156.51	52 430.85	8 386.21	439 696.12
		Matehuala	34.50	34.50	55.46	1 913.37	4 606.99	8 814.88
		Mexquitic de Carmona	8.00	8.00	129.13	1 033.04	5 660.19	5 847.20
		Moctezuma	160.00	160.00	229.00	36 640.00	7 246.35	265 506.26
		Salinas	10.00	10.00	41.00	410.00	3 500.00	1 435.00
		San Luis Potosí	65.00	65.00	243.69	15 839.85	6 906.28	109 394.44
		Vanegas	355.10	355.10	89.44	31 760.14	4 448.38	141 281.19
		Venado	40.00	40.00	98.45	3 937.92	3 773.75	14 860.74
		Villa de Arista	111.00	111.00	217.49	24 141.39	5 581.06	134 734.55
		Villa de Guadalupe	285.00	285.00	158.36	45 132.60	4 395.65	198 387.11
	Zacatecas		1 868.23	1 860.42	60.21	112 015.50	4 808.78	538 657.37
		Calera	57.41	50.00	36.85	1 842.50	5 000.00	9 212.50
		Cañitas de Felipe Pescador	9.00	9.00	39.00	351.00	4 000.00	1 404.00
		Fresnillo	1 010.91	1 010.51	49.33	49 848.46	4 126.58	205 703.65
		General Enrique Estrada	15.00	15.00	30.00	450.00	3 500.00	1 575.00
		General Pánfilo Natera	1.00	1.00	200.00	200.00	4 000.00	800.00
		Guadalupe	31.62	31.62	198.02	6 261.39	6 193.12	38 777.55
		Loreto	325.00	325.00	28.00	9 100.00	3 166.47	28 814.88
		Morelos	5.00	5.00	38.00	190.00	5 223.68	992.50
		Noria de Ángeles	50.00	50.00	74.16	3 708.00	7 162.35	26 557.99
		Pánuco	73.00	73.00	114.85	8 384.05	5 008.37	41 990.42
		Trancoso	109.68	109.68	102.25	11 214.78	6 801.89	76 281.70
		Villa de Cos	171.00	171.00	108.19	18 500.49	5 121.30	94 746.56
		Villa Hidalgo	2.00	2.00	210.00	420.00	4 200.00	1 764.00
		Zacatecas	7.61	7.61	203.00	1 544.83	6 496.91	10 036.62
VIII Lerma-Santiago-Pacífico			8 261.67	8 224.20	46.42	381 754.87	7 818.04	2 984 574.71
	Aguascalientes		522.00	522.00	27.57	14 391.26	5 000.83	71 968.30
		Aguascalientes	3.00	3.00	30.00	90.00	6 000.00	540.00
		Asientos	190.00	190.00	25.63	4 869.70	3 521.00	17 146.21
		Calvillo	44.00	44.00	27.76	1 221.44	7 286.39	8 899.89
		Jesús María	116.00	116.00	27.07	3 140.12	6 024.99	18 919.19
		Pabellón de Arteaga	60.00	60.00	30.00	1 800.00	4 241.67	7 635.01

Cuadro 6.275 Concentrado nacional por cultivo — Año agrícola 2015-2016

Tomate rojo (jitomate) — Parte 12

Organismo de cuenca	Entidad federativa	Municipio	Superficie sembrada (ha)	Superficie cosechada (ha)	Rendimiento (t/ha)	Producción (t)	P.M.R. ($/t)	Valor de producción (Miles de $)
		Rincón de Romos	11.00	11.00	30.00	330.00	3 600.00	1 188.00
		San Francisco de Los Romo	98.00	98.00	30.00	2 940.00	6 000.00	17 640.00
	Colima		329.28	328.31	81.03	26 604.43	8 892.90	236 590.55
		Colima	16.69	16.69	44.31	739.58	4 871.64	3 602.97
		Comala	108.40	108.40	89.99	9 755.33	11 486.32	112 052.82
		Coquimatlán	19.68	19.68	63.20	1 243.87	4 799.88	5 970.43
		Cuauhtémoc	78.00	78.00	114.66	8 943.64	8 013.17	71 666.92
		Ixtlahuacán	6.00	6.00	18.00	108.00	5 000.00	540.00
		Manzanillo	32.86	32.86	31.82	1 045.61	5 014.96	5 243.69
		Tecomán	0.97	0.00	0.00	0.00	0.00	0.00
		Villa de Álvarez	66.68	66.68	71.51	4 768.40	7 867.15	37 513.72
	Estado de México		121.02	121.02	321.59	38 918.58	7 261.07	282 590.34
		Almoloya de Juárez	8.00	8.00	100.00	800.00	11 321.08	9 056.86
		Atlacomulco	4.46	4.46	165.00	735.90	7 474.72	5 500.65
		Ixtlahuaca	7.00	7.00	95.00	665.00	6 230.00	4 142.95
		Jocotitlán	80.37	80.37	420.00	33 755.40	7 022.16	237 035.82
		Lerma	1.55	1.55	122.00	189.10	10 656.43	2 015.13
		San Felipe del Progreso	11.00	11.00	132.70	1 459.70	6 912.23	10 089.78
		Temascalcingo	0.14	0.14	132.00	18.48	8 276.52	152.95
		Temoaya	3.00	3.00	120.00	360.00	10 916.67	3 930.00
		Toluca	5.50	5.50	170.00	935.00	11 407.70	10 666.20
	Guanajuato		712.75	712.75	107.78	76 819.01	5 131.71	394 212.66
		Abasolo	83.20	83.20	82.69	6 879.84	5 715.04	39 318.53
		Acámbaro	48.00	48.00	126.07	6 051.42	5 409.33	32 734.11
		Apaseo El Alto	6.20	6.20	23.00	142.60	5 357.78	764.02
		Apaseo El Grande	5.49	5.49	150.34	825.35	4 452.63	3 674.98
		Celaya	9.00	9.00	150.83	1 357.47	3 571.09	4 847.65
		Comonfort	1.43	1.43	22.00	31.46	5 377.30	169.17
		Doctor Mora	4.00	4.00	116.50	466.00	6 424.36	2 993.75
		Dolores Hidalgo Cuna de la Independencia Nacional	65.00	65.00	82.79	5 381.20	5 248.95	28 245.67
		Irapuato	10.50	10.50	152.01	1 596.11	5 405.40	8 627.61
		Jerécuaro	5.00	5.00	19.50	97.50	3 200.00	312.00
		León	19.50	19.50	164.26	3 202.98	5 589.92	17 904.39
		Manuel Doblado	1.08	1.08	100.00	108.00	5 100.00	550.80
		Pénjamo	173.00	173.00	145.06	25 095.49	5 175.15	129 872.97

Cuadro 6.275 Concentrado nacional por cultivo — Año agrícola 2015-2016

Tomate rojo (jitomate) — Parte 13

Organismo de cuenca	Entidad federativa	Municipio	Superficie sembrada (ha)	Superficie cosechada (ha)	Rendimiento (t/ha)	Producción (t)	P.M.R. ($/t)	Valor de producción (Miles de $)
		Purísima del Rincón	4.75	4.75	121.47	577.00	5 141.07	2 966.40
		Romita	65.50	65.50	23.13	1 515.02	4 592.06	6 957.07
		Salamanca	12.00	12.00	233.60	2 803.20	3 200.00	8 970.24
		Salvatierra	6.50	6.50	162.86	1 058.59	3 543.45	3 751.06
		San Diego de La Unión	2.00	2.00	145.00	290.00	5 850.00	1 696.50
		San Felipe	25.00	25.00	186.02	4 650.50	5 417.39	25 193.58
		San Francisco del Rincón	28.89	28.89	188.93	5 458.08	5 532.63	30 197.54
		San José Iturbide	4.00	4.00	112.00	448.00	6 382.66	2 859.43
		San Luis de La Paz	62.50	62.50	25.68	1 605.00	6 545.48	10 505.50
		San Miguel de Allende	9.50	9.50	191.16	1 816.00	4 029.07	7 316.80
		Santa Cruz de Juventino Rosas	15.70	15.70	164.84	2 588.00	4 505.49	11 660.20
		Silao de La Victoria	34.01	34.01	28.89	982.60	5 746.10	5 646.12
		Tarimoro	4.20	4.20	157.71	662.38	3 433.17	2 274.06
		Valle de Santiago	3.60	3.60	162.92	586.50	4 296.81	2 520.08
		Villagrán	3.20	3.20	169.60	542.72	3 100.00	1 682.43
	Jalisco		2 128.46	2 128.46	28.57	60 812.60	13 535.96	823 156.98
		Ahualulco de Mercado	3.00	3.00	10.91	32.74	9 139.89	299.24
		Ameca	8.00	8.00	21.50	172.00	7 391.69	1 271.37
		Arandas	15.00	15.00	9.03	135.45	5 200.00	704.34
		Atoyac	16.70	16.70	37.03	618.40	4 549.87	2 813.64
		Autlán de Navarro	86.66	86.66	7.45	645.85	6 924.87	4 472.43
		Ayotlán	293.00	293.00	16.63	4 872.50	5 975.97	29 117.92
		Chapala	38.00	38.00	16.03	609.00	7 977.18	4 858.10
		Cihuatlán	43.85	43.85	10.57	463.49	6 797.75	3 150.69
		Cocula	4.30	4.30	27.54	118.42	9 103.95	1 078.09
		Cuautitlán de García Barragán	42.70	42.70	15.23	650.17	5 794.79	3 767.60
		Degollado	29.00	29.00	22.62	656.00	7 695.96	5 048.55
		El Arenal	1.00	1.00	102.60	102.60	4 640.84	476.15
		Encarnación de Díaz	22.00	22.00	4.77	104.94	15 872.98	1 665.71
		Etzatlán	5.00	5.00	107.85	539.25	8 935.58	4 818.51
		Gómez Farías	5.00	5.00	19.00	95.00	4 928.63	468.22
		Jocotepec	18.00	18.00	2.41	43.30	9 176.21	397.33
		La Barca	245.00	245.00	19.66	4 816.00	8 474.96	40 815.39

Tomate rojo (jitomate) Parte 14

Organismo de cuenca	Entidad federativa	Municipio	Superficie sembrada (ha)	Superficie cosechada (ha)	Rendimiento (t/ha)	Producción (t)	P.M.R. ($/t)	Valor de producción (Miles de $)
		La Huerta	35.62	35.62	62.97	2 243.14	7 012.06	15 729.03
		Poncitlán	62.00	62.00	3.80	235.60	8 290.75	1 953.30
		Puerto Vallarta	6.22	6.22	13.58	84.47	8 203.15	692.92
		San Gabriel	209.00	209.00	18.83	3 935.85	6 377.32	25 100.19
		San Martín Hidalgo	13.70	13.70	8.30	113.71	9 754.29	1 109.16
		Sayula	9.66	9.66	14.73	142.29	5 100.08	725.69
		Tala	205.00	205.00	43.88	8 995.00	28 428.84	255 717.46
		Tamazula de Gordiano	60.00	60.00	12.70	762.00	6 161.54	4 695.09
		Teocaltiche	1.00	1.00	23.00	23.00	6 070.43	139.62
		Teocuitatlán de Corona	17.37	17.37	1.32	22.93	7 122.11	163.31
		Tolimán	105.00	105.00	18.48	1 940.00	10 875.90	21 099.25
		Tomatlán	54.00	54.00	94.38	5 096.52	7 778.17	39 641.60
		Tonaya	20.00	20.00	82.00	1 640.00	7 000.00	11 480.00
		Tonila	3.00	3.00	4.00	12.00	8 064.17	96.77
		Tuxcacuesco	69.94	69.94	23.00	1 608.62	7 906.83	12 719.08
		Tuxcueca	15.00	15.00	36.00	540.00	7 769.00	4 195.26
		Unión de Tula	11.00	11.00	5.84	64.24	7 348.38	472.06
		Villa Hidalgo	4.00	4.00	21.00	84.00	5 906.07	496.11
		Zacoalco de Torres	27.54	27.54	6.95	191.49	5 671.63	1 086.06
		Zapotiltic	8.20	8.20	16.39	134.41	7 804.11	1 048.95
		Zapotlán el Grande	315.00	315.00	57.99	18 268.22	17 493.37	319 572.79
	Michoacán de Ocampo		3 189.81	3 154.81	23.26	73 369.58	6 629.99	486 439.50
		Aguililla	647.00	617.00	6.72	4 147.20	7 108.06	29 478.56
		Álvaro Obregón	43.00	43.00	17.57	755.60	5 213.87	3 939.60
		Aquila	5.00	5.00	4.70	23.50	5 823.40	136.85
		Briseñas	41.56	41.56	14.20	590.12	5 415.37	3 195.72
		Chavinda	52.57	52.57	22.33	1 173.95	5 561.22	6 528.59
		Chucándiro	5.00	5.00	28.00	140.00	9 000.00	1 260.00
		Churintzio	2.00	2.00	57.00	114.00	6 170.61	703.45
		Coahuayana	19.46	19.46	6.00	116.76	6 859.97	800.97
		Coalcomán de Vázquez Pallares	76.00	71.00	22.64	1 607.29	6 050.13	9 724.31
		Cojumatlán de Régules	70.00	70.00	33.30	2 331.00	5 163.60	12 036.34
		Copándaro	116.00	116.00	24.59	2 853.00	4 979.07	14 205.30
		Cuitzeo	5.00	5.00	15.40	77.00	11 992.60	923.43
		Ecuandureo	136.91	136.91	50.22	6 876.25	4 471.14	30 744.66

Tomate rojo (jitomate) Parte 15

Organismo de cuenca	Entidad federativa	Municipio	Superficie sembrada (ha)	Superficie cosechada (ha)	Rendimiento (t/ha)	Producción (t)	P.M.R. ($/t)	Valor de producción (Miles de $)
		Huandacareo	3.00	3.00	24.31	72.93	3 799.95	277.13
		Irimbo	6.25	6.25	20.50	128.13	3 398.35	435.43
		Ixtlán	73.71	73.71	36.76	2 709.89	5 320.13	14 416.98
		Jacona	111.25	111.25	21.36	2 376.75	6 201.40	14 739.18
		La Piedad	15.50	15.50	23.00	356.50	6 352.06	2 264.51
		Numarán	12.00	12.00	4.07	48.84	5 500.00	268.62
		Tangamandapio	50.00	50.00	7.45	372.50	6 309.21	2 350.18
		Tangancícuaro	38.53	38.53	2.50	96.33	7 980.48	768.76
		Tanhuato	483.00	483.00	23.29	11 247.00	7 658.40	86 134.00
		Tarímbaro	14.00	14.00	24.50	343.00	4 200.00	1 440.60
		Tumbiscatío	25.00	25.00	0.00	0.00	0.00	0.00
		Villamar	228.00	228.00	72.00	16 416.00	6 961.89	114 286.39
		Vista Hermosa	263.97	263.97	5.19	1 369.57	5 751.02	7 876.42
		Yurécuaro	497.50	497.50	27.84	13 851.25	7 577.71	104 960.82
		Zamora	148.60	148.60	21.37	3 175.22	7 099.57	22 542.70
	Nayarit		252.55	252.55	87.68	22 143.48	8 875.05	196 524.59
		Ahuacatlán	18.00	18.00	26.00	468.00	3 912.18	1 830.90
		Compostela	31.00	31.00	138.19	4 283.96	18 691.11	80 071.96
		Ixtlán del Río	12.00	12.00	23.00	276.00	4 908.70	1 354.80
		Jala	38.50	38.50	245.00	9 432.50	4 200.41	39 620.37
		San Blas	77.05	77.05	27.24	2 098.84	4 325.57	9 078.67
		Santa María del Oro	45.00	45.00	104.06	4 682.70	12 544.47	58 741.99
		Tepic	31.00	31.00	29.08	901.48	6 462.59	5 825.90
	Querétaro de Arteaga		0.90	0.90	202.56	182.30	7 004.44	1 276.91
		El Marqués	0.90	0.90	202.56	182.30	7 004.44	1 276.91
	Zacatecas		1 004.90	1 003.40	68.28	68 513.63	7 178.35	491 814.88
		Apozol	258.12	256.62	51.49	13 213.66	6 925.57	91 512.08
		Cuauhtémoc	11.94	11.94	310.00	3 701.40	8 654.94	32 035.39
		Huanusco	33.53	33.53	47.38	1 588.68	6 762.78	10 743.89
		Jalpa	422.44	422.44	46.91	19 816.30	6 287.92	124 603.28
		Jerez	2.00	2.00	146.00	292.00	4 718.36	1 377.76
		Juchipila	2.19	2.19	63.66	139.42	6 149.91	857.42
		Luis Moya	42.00	42.00	116.00	4 872.00	8 183.74	39 871.18
		Nochistlán de Mejía	0.03	0.03	217.33	6.52	6 343.56	41.36
		Ojocaliente	53.50	53.50	279.50	14 953.25	8 576.98	128 253.73
		Tabasco	87.16	87.16	48.91	4 262.92	6 521.60	27 801.04
		Tepechitlán	0.13	0.13	152.92	19.88	6 200.70	123.27

Tomate rojo (jitomate) Parte 16

Organismo de cuenca	Entidad federativa	Municipio	Superficie sembrada (ha)	Superficie cosechada (ha)	Rendimiento (t/ha)	Producción (t)	P.M.R. ($/t)	Valor de producción (Miles de $)
		Tepetongo	1.00	1.00	221.00	221.00	6 760.59	1 494.09
		Teúl de González Ortega	0.75	0.75	80.00	60.00	6 200.00	372.00
		Trinidad García de La Cadena	0.53	0.53	94.34	50.00	6 200.00	310.00
		Villanueva	89.58	89.58	59.35	5 316.60	6 097.58	32 418.39
X Golfo Centro			819.02	818.75	96.93	79 363.71	6 801.76	539 813.11
	Hidalgo		19.00	19.00	18.70	355.30	6 836.19	2 428.90
		Acaxochitlán	19.00	19.00	18.70	355.30	6 836.19	2 428.90
	Oaxaca		56.00	56.00	29.23	1 636.70	7 298.04	11 944.70
		San Juan de Los Cués	9.00	9.00	29.92	269.32	7 323.30	1 972.31
		San Martín Toxpalan	12.00	12.00	24.06	288.72	6 826.82	1 971.04
		Santa María Tecomavaca	8.50	8.50	18.62	158.31	7 085.02	1 121.63
		Teotitlán de Flores Magón	23.50	23.50	36.35	854.14	7 461.48	6 373.15
		Valerio Trujano	3.00	3.00	22.07	66.21	7 650.96	506.57
	Puebla		372.49	372.49	178.01	66 305.24	7 443.91	493 570.46
		Altepexi	10.00	10.00	10.70	107.00	5 196.26	556.00
		Aquixtla	106.50	106.50	216.74	23 082.50	7 779.40	179 567.94
		Cañada Morelos	28.17	28.17	202.01	5 690.62	6 333.79	36 043.20
		Chignahuapan	35.50	35.50	213.35	7 573.90	7 849.33	59 450.07
		Esperanza	0.40	0.40	196.50	78.60	6 457.38	507.55
		Hueytamalco	0.50	0.50	100.00	50.00	5 668.80	283.44
		Ixtacamaxtitlán	7.70	7.70	212.60	1 637.02	6 988.06	11 439.59
		San Gabriel Chilac	8.00	8.00	11.50	92.00	4 976.96	457.88
		San José Miahuatlán	7.00	7.00	11.00	77.00	5 141.30	395.88
		Santiago Miahuatlán	3.50	3.50	106.00	371.00	4 991.08	1 851.69
		Tehuacán	18.00	18.00	129.22	2 326.00	8 712.69	20 265.71
		Tepanco de López	66.60	66.60	187.78	12 506.15	7 150.00	89 418.96
		Tetela de Ocampo	40.00	40.00	217.00	8 680.00	7 430.50	64 496.74
		Tlacotepec de Benito Juárez	6.00	6.00	175.00	1 050.00	8 207.30	8 617.67
		Tlatlauquitepec	0.60	0.60	93.00	55.80	5 686.56	317.31
		Yehualtepec	2.00	2.00	180.00	360.00	7 262.00	2 614.32
		Zacapoaxtla	0.22	0.22	80.00	17.60	6 100.00	107.36
		Zacatlán	9.90	9.90	214.05	2 119.05	7 016.33	14 867.96
		Zaragoza	0.30	0.30	90.00	27.00	5 684.44	153.48
		Zautla	1.60	1.60	110.00	176.00	5 683.58	1 000.31
		Zinacatepec	20.00	20.00	11.40	228.00	5 076.32	1 157.40

Cuadro 6.275 Concentrado nacional por cultivo — Año agrícola 2015-2016

Tomate rojo (jitomate) — Parte 17

Organismo de cuenca	Entidad federativa	Municipio	Superficie sembrada (ha)	Superficie cosechada (ha)	Rendimiento (t/ha)	Producción (t)	P.M.R. ($/t)	Valor de producción (Miles de $)
	Veracruz de Ignacio de la Llave		371.53	371.26	29.81	11 066.47	2 879.78	31 869.05
		Actopan	304.02	303.75	30.12	9 149.83	2 607.13	23 854.79
		Manlio Fabio Altamirano	9.96	9.96	30.50	303.78	6 517.51	1 979.89
		Paso de Ovejas	39.25	39.25	27.57	1 082.16	3 679.12	3 981.40
		Puente Nacional	18.30	18.30	29.00	530.70	3 868.42	2 052.97
XI Frontera Sur			1 324.69	1 324.69	48.48	64 221.52	7 011.30	450 276.23
	Chiapas		1 324.69	1 324.69	48.48	64 221.52	7 011.30	450 276.23
		Chiapa de Corzo	1.75	1.75	55.00	96.25	9 100.05	875.88
		Cintalapa	36.50	36.50	28.85	1 053.03	4 849.98	5 107.17
		Comitán de Domínguez	76.00	76.00	64.74	4 920.24	7 195.83	35 405.21
		La Independencia	745.20	745.20	47.00	35 025.20	6 879.78	240 965.68
		La Trinitaria	366.74	366.74	51.12	18 747.74	7 297.59	136 813.36
		Las Margaritas	55.50	55.50	41.81	2 320.50	6 863.48	15 926.70
		Venustiano Carranza	15.00	15.00	52.00	780.00	5 761.03	4 493.60
		Villa Corzo	2.00	2.00	47.13	94.26	7 058.35	665.32
		Villaflores	26.00	26.00	45.55	1 184.30	8 463.49	10 023.31
XII Península de Yucatán			365.12	360.96	21.26	7 672.54	9 709.20	74 494.24
	Campeche		212.00	212.00	21.94	4 650.44	9 478.96	44 081.32
		Calkiní	19.00	19.00	24.90	473.10	6 860.83	3 245.86
		Campeche	5.00	5.00	18.90	94.50	12 300.00	1 162.35
		Champotón	3.50	3.50	51.00	178.50	3 500.00	624.75
		Hecelchakán	39.00	39.00	23.01	897.39	7 308.88	6 558.92
		Hopelchén	145.50	145.50	20.67	3 006.95	10 804.78	32 489.44
	Quintana Roo		48.61	47.61	28.86	1 373.82	10 496.45	14 420.23
		Bacalar	16.00	15.00	27.00	405.00	4 885.19	1 978.50
		Felipe Carrillo Puerto	14.61	14.61	19.30	281.98	14 447.48	4 073.90
		José María Morelos	14.00	14.00	43.06	602.80	13 069.01	7 878.00
		Othón P. Blanco	4.00	4.00	21.01	84.04	5 828.53	489.83
	Yucatán		104.51	101.35	16.26	1 648.28	9 702.65	15 992.69
		Akil	1.00	1.00	20.60	20.60	7 943.69	163.64
		Baca	5.00	5.00	25.80	128.99	19 934.80	2 571.39
		Buctzotz	3.50	3.50	13.71	47.99	10 998.96	527.84
		Calotmul	0.50	0.50	11.00	5.50	9 090.91	50.00
		Chicxulub Pueblo	0.50	0.50	24.00	12.00	18 000.00	216.00
		Dzán	0.99	0.99	20.80	20.59	8 551.72	176.08
		Dzidzantún	4.00	4.00	12.25	49.00	8 571.43	420.00
		Dzilam González	3.00	3.00	15.33	45.99	7 217.44	331.93

Tomate rojo (jitomate) Parte 18

Organismo de cuenca	Entidad federativa	Municipio	Superficie sembrada (ha)	Superficie cosechada (ha)	Rendimiento (t/ha)	Producción (t)	P.M.R. ($/t)	Valor de producción (Miles de $)
		Espita	2.00	2.00	12.75	25.50	7 598.04	193.75
		Ixil	2.00	0.00	0.00	0.00	0.00	0.00
		Kanasín	6.00	6.00	16.54	99.24	5 407.09	536.60
		Maní	1.23	1.23	20.60	25.34	8 106.95	205.43
		Mérida	3.50	3.50	17.11	59.90	6 500.67	389.39
		Mocochá	0.50	0.50	14.00	7.00	7 000.00	49.00
		Motul	1.00	1.00	18.00	18.00	7 000.00	126.00
		Muna	0.10	0.10	18.00	1.80	6 500.00	11.70
		Oxkutzcab	4.42	4.42	20.99	92.78	8 175.79	758.55
		Peto	2.00	2.00	18.00	36.00	12 722.22	458.00
		San Felipe	0.50	0.50	14.00	7.00	11 000.00	77.00
		Sinanché	2.00	2.00	19.00	38.00	8 097.37	307.70
		Sucilá	1.50	1.50	13.00	19.50	9 923.08	193.50
		Tekal de Venegas	3.00	3.00	20.00	60.00	8 000.00	480.00
		Telchac Pueblo	2.00	2.00	19.00	38.00	8 747.37	332.40
		Temozón	1.80	1.80	16.94	30.50	10 621.64	323.96
		Tepakán	0.50	0.00	0.00	0.00	0.00	0.00
		Ticul	1.66	1.66	24.92	41.37	7 738.94	320.16
		Timucuy	1.36	0.70	28.46	19.92	6 101.91	121.55
		Tixkokob	1.00	1.00	19.00	19.00	8 434.74	160.26
		Tixpéhual	0.50	0.50	20.00	10.00	10 200.00	102.00
		Tizimín	40.95	40.95	13.77	564.02	9 977.68	5 627.61
		Umán	3.50	3.50	17.93	62.75	6 083.67	381.75
		Yobaín	3.00	3.00	14.00	42.00	9 035.71	379.50
XIII Aguas del Valle de México			99.55	99.55	161.56	16 083.46	8 302.38	133 531.04
	Estado de México		64.83	64.83	223.16	14 467.23	8 229.78	119 062.18
		Acambay de Ruíz Castañeda	6.20	6.20	164.52	1 020.02	6 181.40	6 305.15
		Acolman	1.25	1.25	480.00	600.00	7 921.88	4 753.13
		Apaxco	0.50	0.50	410.00	205.00	8 742.68	1 792.25
		Atenco	0.85	0.85	91.00	77.35	7 527.73	582.27
		Chalco	0.18	0.18	97.00	17.46	7 289.81	127.28
		Chiautla	0.75	0.75	92.00	69.00	7 685.07	530.27
		Chicoloapan	0.30	0.30	126.00	37.80	7 349.21	277.80
		Chiconcuac	0.14	0.14	88.00	12.32	7 528.41	92.75
		Chimalhuacán	0.75	0.75	107.00	80.25	7 296.07	585.51
		Cuautitlán	0.70	0.70	390.00	273.00	8 500.00	2 320.50
		Cuautitlán Izcalli	0.90	0.90	400.00	360.00	9 703.64	3 493.31

Cuadro 6.275 Concentrado nacional por cultivo — Año agrícola 2015-2016

Tomate rojo (jitomate) — Parte 19

Organismo de cuenca	Entidad federativa	Municipio	Superficie sembrada (ha)	Superficie cosechada (ha)	Rendimiento (t/ha)	Producción (t)	P.M.R. ($/t)	Valor de producción (Miles de $)
		Huehuetoca	0.25	0.25	312.00	78.00	8 541.92	666.27
		Isidro Fabela	0.12	0.12	384.17	46.10	8 328.63	383.95
		Ixtapaluca	3.50	3.50	119.00	416.50	7 389.82	3 077.86
		Jilotzingo	0.06	0.06	416.67	25.00	8 500.00	212.50
		Melchor Ocampo	1.80	1.80	330.67	595.21	8 567.90	5 099.70
		Morelos	2.00	2.00	405.00	810.00	9 123.46	7 390.00
		Nextlalpan	0.60	0.60	371.67	223.00	9 028.57	2 013.37
		Nicolás Romero	2.50	2.50	396.00	990.00	6 626.35	6 560.09
		San Martín de Las Pirámides	0.63	0.63	416.35	262.30	5 662.79	1 485.35
		Tecámac	3.00	3.00	495.00	1 485.00	9 505.96	14 116.35
		Teoloyucan	1.50	1.50	270.00	405.00	8 624.22	3 492.81
		Tepetlaoxtoc	1.10	1.10	91.50	100.65	7 394.24	744.23
		Tepotzotlán	4.80	4.80	442.00	2 121.60	8 905.06	18 892.98
		Tequixquiac	1.20	1.20	333.33	400.00	9 419.15	3 767.66
		Texcoco	25.00	25.00	82.10	2 052.50	7 460.44	15 312.55
		Tonanitla	1.50	1.50	316.11	474.17	8 720.42	4 134.96
		Tultepec	0.75	0.75	480.00	360.00	9 157.03	3 296.53
		Zumpango	2.00	2.00	435.00	870.00	8 683.68	7 554.80
	Hidalgo		23.72	23.72	58.86	1 396.23	9 330.74	13 027.86
		Ajacuba	6.00	6.00	43.60	261.60	8 572.21	2 242.49
		Chapantongo	0.21	0.21	190.00	39.90	11 413.53	455.40
		El Arenal	1.50	1.50	30.00	45.00	8 035.56	361.60
		Epazoyucan	6.00	6.00	9.30	55.80	9 790.50	546.31
		Mineral de La Reforma	3.50	3.50	48.00	168.00	11 057.68	1 857.69
		Pachuca de Soto	0.76	0.76	8.61	6.54	12 120.80	79.27
		Tepeapulco	0.80	0.80	18.00	14.40	8 966.67	129.12
		Tepeji del Río de Ocampo	2.87	2.87	153.00	439.11	8 345.18	3 664.45
		Tlanalapa	0.08	0.08	73.50	5.88	8 923.47	52.47
		Zapotlán de Juárez	2.00	2.00	180.00	360.00	10 108.50	3 639.06
	Tlaxcala		11.00	11.00	20.00	220.00	6 550.00	1 441.00
		Calpulalpan	8.00	8.00	20.00	160.00	6 550.00	1 048.00
		Sanctórum de Lázaro Cárdenas	3.00	3.00	20.00	60.00	6 550.00	393.00

Cuadro 6.276 Concentrado nacional por cultivo — Año agrícola 2015-2016

Tomate verde — Parte 1

Organismo de cuenca	Entidad federativa	Municipio	Superficie sembrada (ha)	Superficie cosechada (ha)	Rendimiento (t/ha)	Producción (t)	P.M.R. ($/t)	Valor de producción (Miles de $)
Total general			25 874.86	25 263.14	18.42	465 267.46	4 283.35	1 992 905.16
I Península de Baja California			649.50	649.50	21.03	13 658.57	4 604.56	62 891.76
	Baja California		374.87	374.87	21.59	8 095.13	4 194.17	33 952.37
		Ensenada	324.50	324.50	22.39	7 264.02	4 191.28	30 445.51
		Mexicali	50.37	50.37	16.50	831.11	4 219.49	3 506.86
	Baja California Sur		173.00	173.00	21.88	3 784.91	4 826.60	18 268.24
		Comondú	0.50	0.50	16.60	8.30	6 265.06	52.00
		La Paz	66.50	66.50	21.08	1 401.88	3 653.54	5 121.82
		Loreto	62.50	62.50	15.68	979.87	4 373.42	4 285.38
		Los Cabos	3.50	3.50	20.36	71.26	10 761.72	766.88
		Mulegé	40.00	40.00	33.09	1 323.60	6 075.97	8 042.16
	Sonora		101.63	101.63	17.50	1 778.53	5 999.98	10 671.15
		San Luis Río Colorado	101.63	101.63	17.50	1 778.53	5 999.98	10 671.15
II Noroeste			1 314.42	1 314.42	15.97	20 987.78	3 899.36	81 838.98
	Sonora		1 314.42	1 314.42	15.97	20 987.78	3 899.36	81 838.98
		Bácum	0.91	0.91	18.15	16.52	5 489.10	90.68
		Carbó	8.00	8.00	10.00	80.00	1 785.00	142.80
		Fronteras	120.00	120.00	21.33	2 559.60	5 942.21	15 209.68
		Guaymas	217.85	217.85	17.48	3 808.27	6 035.16	22 983.51
		Hermosillo	45.00	45.00	9.10	409.50	1 850.01	757.58
		Huatabampo	821.70	821.70	14.49	11 906.43	2 478.27	29 507.36
		Magdalena	25.00	25.00	34.11	852.75	5 320.00	4 536.63
		San Ignacio Río Muerto	42.01	42.01	21.00	882.21	6 848.74	6 042.03
		San Miguel de Horcasitas	7.00	7.00	10.70	74.90	6 850.07	513.07
		Santa Ana	19.00	19.00	15.60	296.40	5 100.00	1 511.64
		Trincheras	3.95	3.95	16.00	63.20	5 000.00	316.00
		Ures	4.00	4.00	9.50	38.00	6 000.00	228.00
III Pacífico Norte			5 871.85	5 714.76	18.19	103 932.91	4 575.59	475 554.77
	Nayarit		1 642.84	1 511.00	18.61	28 112.22	6 390.67	179 655.96
		Acaponeta	30.00	30.00	10.00	300.00	5 630.00	1 689.00
		Huajicori	19.00	9.00	9.30	83.70	6 500.00	544.05
		Rosamorada	321.58	275.74	17.10	4 715.15	6 705.28	31 616.38
		Ruíz	41.89	39.89	14.00	558.46	6 500.00	3 629.99
		Santiago Ixcuintla	1 115.98	1 071.98	19.76	21 182.32	6 329.98	134 083.69
		Tecuala	25.00	17.00	15.00	255.00	5 794.12	1 477.50

Cuadro 6.276 Concentrado nacional por cultivo — Año agrícola 2015-2016

Tomate verde — Parte 2

Organismo de cuenca	Entidad federativa	Municipio	Superficie sembrada (ha)	Superficie cosechada (ha)	Rendimiento (t/ha)	Producción (t)	P.M.R. ($/t)	Valor de producción (Miles de $)
		Tuxpan	89.39	67.39	15.10	1 017.59	6 501.00	6 615.35
	Sinaloa		4 229.01	4 203.76	18.04	75 820.69	3 902.61	295 898.81
		Angostura	483.77	483.77	23.53	11 383.11	4 000.00	45 532.43
		Elota	119.32	119.32	19.78	2 360.15	4 242.74	10 013.50
		Escuinapa	2 668.00	2 668.00	16.98	45 302.64	3 876.92	175 634.71
		Guasave	466.20	466.20	18.82	8 773.88	4 083.14	35 825.00
		Mazatlán	125.21	99.96	10.89	1 088.56	3 650.01	3 973.26
		Rosario	59.42	59.42	22.00	1 307.24	2 335.10	3 052.54
		Salvador Alvarado	58.41	58.41	25.50	1 489.46	3 999.99	5 957.82
		Sinaloa	248.68	248.68	16.55	4 115.65	3 865.62	15 909.55
IV Balsas			5 447.12	5 430.12	13.63	74 015.47	4 441.58	328 745.75
	Estado de México		349.00	349.00	11.86	4 138.25	7 009.56	29 007.31
		Almoloya de Alquisiras	25.00	25.00	13.64	341.04	7 330.28	2 499.92
		Coatepec Harinas	95.00	95.00	10.50	997.60	7 417.57	7 399.77
		Donato Guerra	52.00	52.00	9.50	494.00	6 300.00	3 112.20
		Ixtapan de La Sal	14.00	14.00	11.14	155.96	6 923.19	1 079.74
		Malinalco	20.00	20.00	8.00	160.00	7 122.50	1 139.60
		Temascaltepec	14.00	14.00	17.50	245.00	8 100.00	1 984.50
		Tenancingo	10.00	10.00	12.30	123.00	6 764.80	832.07
		Tonatico	20.00	20.00	10.01	200.19	6 683.90	1 338.05
		Valle de Bravo	47.00	47.00	15.05	707.20	5 746.61	4 064.00
		Zacualpan	3.00	3.00	11.70	35.10	8 094.02	284.10
		Zumpahuacán	49.00	49.00	13.86	679.16	7 764.53	5 273.36
	Guerrero		7.00	7.00	12.28	85.94	3 723.41	319.99
		Leonardo Bravo	4.00	4.00	6.86	27.44	5 478.86	150.34
		Pilcaya	3.00	3.00	19.50	58.50	2 900.00	169.65
	Jalisco		40.00	40.00	25.16	1 006.40	7 000.00	7 044.80
		Jilotlán de Los Dolores	40.00	40.00	25.16	1 006.40	7 000.00	7 044.80
	Michoacán de Ocampo		201.93	201.93	9.34	1 885.36	4 871.46	9 184.45
		Ario	20.00	20.00	8.90	178.00	6 044.44	1 075.91
		Gabriel Zamora	13.37	13.37	3.31	44.25	5 676.16	251.17
		Nuevo Urecho	23.00	23.00	3.19	73.37	5 299.99	388.86
		Parácuaro	48.56	48.56	18.47	896.69	5 685.31	5 097.96
		Tacámbaro	10.00	10.00	8.00	80.00	5 384.50	430.76
		Tuzantla	75.00	75.00	7.63	572.25	3 000.00	1 716.75

Tomate verde Parte 3

Organismo de cuenca	Entidad federativa	Municipio	Superficie sembrada (ha)	Superficie cosechada (ha)	Rendimiento (t/ha)	Producción (t)	P.M.R. ($/t)	Valor de producción (Miles de $)
		Uruapan	8.00	8.00	3.40	27.20	5 700.00	155.04
		Ziracuaretiro	4.00	4.00	3.40	13.60	5 000.00	68.00
	Morelos		208.67	208.67	13.82	2 882.81	4 037.65	11 639.77
		Atlatlahucan	4.20	4.20	13.50	56.70	4 923.46	279.16
		Cuautla	8.90	8.90	12.20	108.58	3 122.03	338.99
		Jantetelco	68.38	68.38	13.33	911.72	3 321.01	3 027.83
		Jojutla	8.88	8.88	16.85	149.66	6 089.14	911.30
		Jonacatepec	19.80	19.80	14.40	285.12	3 119.98	889.57
		Mazatepec	6.95	6.95	13.14	91.29	5 696.35	520.02
		Miacatlán	7.10	7.10	13.58	96.42	5 787.08	557.99
		Puente de Ixtla	8.39	8.39	14.50	121.66	4 156.17	505.64
		Tepalcingo	27.57	27.57	13.50	372.20	3 129.96	1 164.97
		Tlayacapan	41.20	41.20	14.20	585.07	5 012.34	2 932.57
		Yautepec	7.30	7.30	14.30	104.39	4 902.10	511.73
	Puebla		3 619.24	3 602.24	12.58	45 314.86	4 610.52	208 925.16
		Acatzingo	96.00	96.00	11.50	1 104.00	3 707.29	4 092.85
		Atexcal	60.00	60.00	15.42	925.00	4 218.66	3 902.26
		Atlixco	410.50	410.50	10.63	4 364.76	4 474.60	19 530.55
		Chalchicomula de Sesma	11.65	11.65	13.95	162.52	3 395.27	551.80
		Chietla	8.00	8.00	10.00	80.00	3 850.00	308.00
		Coatzingo	130.00	130.00	10.04	1 305.00	3 911.86	5 104.98
		Coyotepec	95.00	95.00	15.04	1 429.00	4 134.01	5 907.50
		Cuapiaxtla de Madero	35.00	35.00	12.00	420.00	3 879.40	1 629.35
		Cuyoaco	57.00	57.00	12.00	684.00	6 000.00	4 104.00
		Epatlán	85.00	85.00	12.00	1 020.00	3 273.53	3 339.00
		General Felipe Ángeles	87.50	87.50	12.99	1 136.88	4 330.09	4 922.79
		Huaquechula	233.00	233.00	13.06	3 042.57	6 128.17	18 645.39
		Huatlatlauca	39.00	39.00	15.40	600.70	4 340.94	2 607.60
		Huehuetlán El Chico	15.00	15.00	13.00	195.00	5 000.00	975.00
		Huehuetlán El Grande	6.00	6.00	13.00	78.00	3 275.00	255.45
		Huitziltepec	11.00	11.00	13.64	150.00	4 380.00	657.00
		Ixcaquixtla	110.00	110.00	15.39	1 693.00	4 510.19	7 635.75
		Izúcar de Matamoros	20.00	20.00	13.00	260.00	3 380.00	878.80
		Juan N. Méndez	40.00	40.00	15.40	616.00	4 165.88	2 566.18
		Libres	62.00	62.00	11.90	737.80	6 100.00	4 500.58

Cuadro 6.276 Concentrado nacional por cultivo — Año agrícola 2015-2016

Tomate verde — Parte 4

Organismo de cuenca	Entidad federativa	Municipio	Superficie sembrada (ha)	Superficie cosechada (ha)	Rendimiento (t/ha)	Producción (t)	P.M.R. ($/t)	Valor de producción (Miles de $)
		Los Reyes de Juárez	57.00	57.00	11.00	627.00	4 396.49	2 756.60
		Mixtla	9.00	9.00	10.00	90.00	4 266.67	384.00
		Molcaxac	39.00	39.00	15.36	598.90	4 306.38	2 579.09
		Nopalucan	61.00	61.00	12.30	750.30	6 000.00	4 501.80
		Oriental	51.00	51.00	12.00	612.00	6 050.00	3 702.60
		Palmar de Bravo	215.00	215.00	11.83	2 542.50	4 522.62	11 498.75
		Quecholac	636.00	636.00	12.40	7 886.00	4 455.89	35 139.13
		San José Chiapa	63.00	63.00	12.00	756.00	6 100.00	4 611.60
		San Martín Texmelucan	6.83	6.83	11.71	79.98	3 801.95	304.08
		San Martín Totoltepec	5.00	5.00	13.00	65.00	3 220.00	209.30
		San Matías Tlalancaleca	35.20	35.20	10.94	385.09	2 802.98	1 079.40
		San Nicolás Buenos Aires	19.56	19.56	13.76	269.15	3 573.21	961.73
		San Salvador El Seco	10.45	10.45	14.01	146.40	3 660.66	535.92
		San Salvador Huixcolotla	33.00	33.00	14.40	475.20	4 200.00	1 995.84
		Santa Isabel Cholula	73.50	73.50	10.70	786.18	5 099.26	4 008.94
		Santo Tomás Hueyotlipan	16.00	16.00	12.50	200.00	4 425.00	885.00
		Tecamachalco	132.00	132.00	14.77	1 949.64	4 250.00	8 285.97
		Tehuitzingo	8.00	8.00	7.99	63.92	4 750.00	303.62
		Teopantlán	19.00	19.00	11.13	211.48	4 175.86	883.11
		Tepeaca	57.20	57.20	12.60	720.72	4 512.32	3 252.12
		Tepexi de Rodríguez	92.00	75.00	15.36	1 151.70	4 211.21	4 850.05
		Tepeyahualco	155.00	155.00	12.10	1 875.50	6 000.00	11 253.00
		Tepeyahualco de Cuauhtémoc	4.00	4.00	15.50	62.00	4 200.00	260.40
		Tianguismanalco	7.50	7.50	10.17	76.28	3 609.73	275.35
		Tlahuapan	1.05	1.05	9.81	10.30	2 502.91	25.78
		Tochimilco	20.30	20.30	10.50	213.15	5 213.18	1 111.19
		Tochtepec	9.00	9.00	15.22	137.00	4 323.36	592.30
		Tulcingo	6.00	6.00	8.00	48.00	4 845.83	232.60
		Xochiltepec	8.00	8.00	12.00	96.00	3 285.00	315.36
		Zacapala	158.00	158.00	15.35	2 425.24	4 129.78	10 015.70
	Tlaxcala		1 021.28	1 021.28	18.31	18 701.85	3 348.56	62 624.27
		Apizaco	10.00	10.00	7.12	71.20	3 100.00	220.72
		Atltzayanca	38.00	38.00	20.00	760.00	3 300.00	2 508.00

Cuadro 6.276 Concentrado nacional por cultivo — Año agrícola 2015-2016

Tomate verde — Parte 5

Organismo de cuenca	Entidad federativa	Municipio	Superficie sembrada (ha)	Superficie cosechada (ha)	Rendimiento (t/ha)	Producción (t)	P.M.R. ($/t)	Valor de producción (Miles de $)
		Cuapiaxtla	39.00	39.00	20.00	780.00	3 300.00	2 574.00
		Huamantla	476.00	476.00	20.00	9 520.00	3 300.00	31 416.00
		Hueyotlipan	15.00	15.00	6.87	103.05	4 510.04	464.76
		Ixtacuixtla de Mariano Matamoros	19.92	19.92	9.20	183.26	4 036.78	739.78
		Lázaro Cárdenas	33.00	33.00	20.00	660.00	3 300.00	2 178.00
		Natívitas	42.00	42.00	10.90	457.78	3 775.31	1 728.26
		San Juan Huactzinco	5.00	5.00	4.00	20.00	3 560.00	71.20
		Santa Apolonia Teacalco	16.21	16.21	8.99	145.73	4 069.44	593.04
		Tepetitla de Lardizábal	13.15	13.15	8.99	118.22	4 019.46	475.18
		Tepeyanco	24.00	24.00	10.30	247.20	4 067.96	1 005.60
		Terrenate	143.00	143.00	20.00	2 860.00	3 300.00	9 438.00
		Tetla de La Solidaridad	5.00	5.00	2.01	10.05	4 950.25	49.75
		Tlaxco	6.00	6.00	7.56	45.36	4 100.09	185.98
		Tzompantepec	6.00	6.00	20.00	120.00	3 300.00	396.00
		Xaloztoc	130.00	130.00	20.00	2 600.00	3 300.00	8 580.00
IX Golfo Norte			1 476.22	1 476.22	17.23	25 430.17	4 922.42	125 177.90
	Hidalgo		778.30	778.30	13.42	10 444.28	4 956.09	51 762.76
		Atotonilco El Grande	9.10	9.10	12.00	109.20	8 200.00	895.44
		Huasca de Ocampo	2.20	2.20	12.00	26.40	9 400.00	248.16
		Huichapan	55.00	55.00	10.70	588.50	3 938.98	2 318.09
		Metepec	48.00	48.00	4.22	202.56	6 300.01	1 276.13
		Tecozautla	577.00	577.00	13.60	7 847.22	4 634.48	36 367.79
		Tulancingo de Bravo	87.00	87.00	19.20	1 670.40	6 380.00	10 657.15
	Querétaro de Arteaga		486.40	486.40	22.92	11 146.05	5 047.61	56 260.89
		Cadereyta de Montes	15.00	15.00	18.00	270.00	3 978.00	1 074.06
		Colón	80.00	80.00	21.01	1 680.80	4 478.17	7 526.91
		Ezequiel Montes	195.00	195.00	21.60	4 212.50	4 784.43	20 154.42
		San Juan del Río	66.40	66.40	26.43	1 755.25	5 572.89	9 781.81
		Tequisquiapan	125.00	125.00	25.02	3 127.50	5 502.38	17 208.69
		Tolimán	5.00	5.00	20.00	100.00	5 150.00	515.00
	San Luis Potosí		176.00	176.00	18.47	3 250.89	4 211.83	13 692.21
		Ciudad Fernández	66.23	66.23	19.37	1 282.60	4 009.04	5 142.00
		Rioverde	35.77	35.77	18.26	653.29	2 851.12	1 862.61
		San Ciro de Acosta	60.00	60.00	20.40	1 224.00	4 735.13	5 795.80
		Tamuín	14.00	14.00	6.50	91.00	9 800.00	891.80

Cuadro 6.276 Concentrado nacional por cultivo — Año agrícola 2015-2016

Tomate verde — Parte 6

Organismo de cuenca	Entidad federativa	Municipio	Superficie sembrada (ha)	Superficie cosechada (ha)	Rendimiento (t/ha)	Producción (t)	P.M.R. ($/t)	Valor de producción (Miles de $)
	Tamaulipas		35.52	35.52	16.58	588.95	5 878.33	3 462.04
		González	24.52	24.52	12.16	298.25	3 706.25	1 105.39
		Llera	6.00	6.00	13.50	81.00	4 500.00	364.50
		Tula	5.00	5.00	41.94	209.70	9 500.00	1 992.15
V Pacífico Sur			320.76	320.76	12.80	4 106.25	5 256.47	21 584.36
	Guerrero		186.00	186.00	14.89	2 769.86	4 201.45	11 637.43
		Acapulco de Juárez	158.00	158.00	15.04	2 376.78	4 008.00	9 526.14
		Chilpancingo de Los Bravo	4.00	4.00	9.65	38.60	4 450.52	171.79
		Florencio Villarreal	6.00	6.00	14.80	88.80	4 445.95	394.80
		Ometepec	18.00	18.00	14.76	265.68	5 814.14	1 544.70
	Oaxaca		134.76	134.76	9.92	1 336.39	7 443.13	9 946.93
		Ayoquezco de Aldama	0.90	0.90	9.09	8.18	8 121.03	66.43
		Cuilápam de Guerrero	1.75	1.75	9.30	16.28	7 185.50	116.98
		Heroica Ciudad de Ejutla de Crespo	9.75	9.75	8.02	78.20	7 938.36	620.78
		La Compañía	5.50	5.50	8.46	46.53	7 746.83	360.46
		Magdalena Tequisistlán	9.71	9.71	5.75	55.83	6 060.18	338.34
		San Andrés Ixtlahuaca	5.00	5.00	9.01	45.03	7 352.65	331.09
		San Antonino Castillo Velasco	2.50	2.50	9.25	23.13	8 112.41	187.64
		San Bernardo Mixtepec	18.25	18.25	9.02	164.55	7 810.94	1 285.29
		San Juan Bautista Cuicatlán	4.50	4.50	9.53	42.89	6 825.37	292.74
		San Juan Sayultepec	10.00	10.00	19.50	195.00	7 000.00	1 365.00
		San Mateo Etlatongo	5.80	5.80	21.40	124.12	7 099.98	881.25
		San Miguel Ejutla	4.75	4.75	9.16	43.51	7 841.42	341.18
		San Miguel Peras	2.20	2.20	8.75	19.25	7 134.55	137.34
		San Pablo Huixtepec	10.75	10.75	8.84	95.08	7 394.30	703.05
		San Pedro Ixtlahuaca	3.50	3.50	8.62	30.18	7 683.57	231.89
		Santa Cruz Mixtepec	7.75	7.75	8.71	67.53	7 575.60	511.58
		Santa Inés del Monte	2.50	2.50	9.20	23.00	7 260.43	166.99
		Santa María Atzompa	6.25	6.25	8.67	54.21	7 780.30	421.77
		Santa María del Tule	0.75	0.75	8.53	6.40	8 051.56	51.53
		Santa María Zoquitlán	7.00	7.00	8.29	58.03	8 079.79	468.87

Cuadro 6.276 Concentrado nacional por cultivo — Año agrícola 2015-2016

Tomate verde — Parte 7

Organismo de cuenca	Entidad federativa	Municipio	Superficie sembrada (ha)	Superficie cosechada (ha)	Rendimiento (t/ha)	Producción (t)	P.M.R. ($/t)	Valor de producción (Miles de $)
		Santiago Suchilquitongo	4.00	4.00	8.75	35.00	7 751.43	271.30
		Santo Domingo Tomaltepec	1.15	1.15	8.75	10.06	8 076.54	81.25
		Yaxe	2.25	2.25	9.00	20.25	7 908.64	160.15
		Zimatlán de Álvarez	8.25	8.25	8.99	74.15	7 471.75	554.03
VI Río Bravo			909.45	778.45	20.57	16 014.26	5 974.06	95 670.08
	Chihuahua		204.45	204.45	29.42	6 015.56	5 351.51	32 192.33
		Ascensión	50.00	50.00	15.76	788.00	3 851.61	3 035.07
		Buenaventura	7.00	7.00	17.78	124.46	2 868.71	357.04
		Camargo	122.45	122.45	38.00	4 653.10	5 802.63	27 000.22
		Nuevo Casas Grandes	25.00	25.00	18.00	450.00	4 000.00	1 800.00
	Coahuila de Zaragoza		127.00	127.00	21.92	2 783.58	6 187.40	17 223.11
		Arteaga	112.00	112.00	22.44	2 513.28	6 100.00	15 331.01
		Cuatro Ciénegas	15.00	15.00	18.02	270.30	7 000.00	1 892.10
	Nuevo León		578.00	447.00	16.14	7 215.12	6 410.79	46 254.64
		Aramberri	8.00	8.00	35.00	280.00	5 500.00	1 540.00
		Cadereyta Jiménez	532.00	401.00	16.02	6 422.12	6 555.61	42 100.90
		Galeana	38.00	38.00	13.50	513.00	5 095.01	2 613.74
VII Cuencas Centrales del Norte			2 769.60	2 769.60	23.97	66 379.81	3 553.20	235 860.74
	San Luis Potosí		78.00	78.00	24.09	1 879.30	4 751.09	8 928.72
		Cedral	10.00	10.00	24.70	247.00	5 070.57	1 252.43
		Matehuala	19.00	19.00	22.40	425.60	4 252.63	1 809.92
		San Luis Potosí	2.00	2.00	28.00	56.00	7 200.00	403.20
		Vanegas	33.00	33.00	24.90	821.70	4 359.78	3 582.43
		Villa de Guadalupe	14.00	14.00	23.50	329.00	5 716.53	1 880.74
	Zacatecas		2 691.60	2 691.60	23.96	64 500.51	3 518.30	226 932.02
		Calera	50.00	50.00	18.00	900.00	3 000.00	2 700.00
		Fresnillo	600.60	600.60	44.90	26 966.94	3 500.00	94 384.29
		General Enrique Estrada	70.00	70.00	17.30	1 211.00	3 035.71	3 676.24
		General Pánfilo Natera	18.00	18.00	16.70	300.60	1 285.86	386.53
		Loreto	832.00	832.00	18.30	15 225.60	3 269.71	49 783.30
		Noria de Ángeles	435.00	435.00	17.50	7 612.50	3 280.46	24 972.50
		Pánuco	167.00	167.00	17.00	2 839.00	4 527.54	12 853.69
		Pinos	15.00	15.00	14.00	210.00	3 892.00	817.32

Cuadro 6.276 Concentrado nacional por cultivo — Año agrícola 2015-2016

Tomate verde — Parte 8

Organismo de cuenca	Entidad federativa	Municipio	Superficie sembrada (ha)	Superficie cosechada (ha)	Rendimiento (t/ha)	Producción (t)	P.M.R. ($/t)	Valor de producción (Miles de $)
		Trancoso	78.00	78.00	16.98	1 324.44	3 100.00	4 105.76
		Vetagrande	50.00	50.00	19.55	977.50	3 160.51	3 089.40
		Villa de Cos	199.00	199.00	19.88	3 956.12	4 667.32	18 464.48
		Villa González Ortega	36.00	36.00	17.00	612.00	3 968.06	2 428.45
		Villa Hidalgo	137.00	137.00	16.73	2 292.01	3 917.46	8 978.86
		Zacatecas	4.00	4.00	18.20	72.80	4 000.00	291.20
VIII Lerma-Santiago-Pacífico			5 586.59	5 332.96	20.36	108 604.46	3 875.63	420 910.45
	Aguascalientes		412.50	412.50	20.43	8 425.52	1 609.24	13 558.67
		Aguascalientes	4.00	4.00	18.00	72.00	3 500.00	252.00
		Asientos	340.00	340.00	20.72	7 044.80	1 200.00	8 453.76
		Calvillo	3.00	3.00	18.67	56.01	3 299.95	184.83
		Jesús María	55.00	55.00	18.00	990.00	3 681.82	3 645.00
		Pabellón de Arteaga	0.50	0.50	25.42	12.71	1 815.89	23.08
		San Francisco de Los Romo	10.00	10.00	25.00	250.00	4 000.00	1 000.00
	Colima		399.83	398.83	15.02	5 991.74	6 494.09	38 910.90
		Armería	27.50	27.50	17.06	469.25	6 397.06	3 001.82
		Comala	11.00	11.00	25.16	276.76	5 136.36	1 421.54
		Ixtlahuacán	10.50	10.50	15.67	164.52	4 449.79	732.08
		Manzanillo	221.78	221.78	14.60	3 237.99	6 536.39	21 164.75
		Tecomán	126.05	125.05	14.38	1 798.22	6 906.67	12 419.71
		Villa de Álvarez	3.00	3.00	15.00	45.00	3 800.00	171.00
	Estado de México		464.00	464.00	14.74	6 841.24	5 324.48	36 426.05
		Ixtlahuaca	382.00	382.00	14.10	5 386.20	5 319.90	28 654.05
		Jiquipilco	18.00	18.00	16.78	302.04	5 099.99	1 540.40
		Jocotitlán	29.00	29.00	15.50	449.50	5 120.69	2 301.75
		San Felipe del Progreso	35.00	35.00	20.10	703.50	5 586.14	3 929.85
	Guanajuato		711.48	538.88	12.42	6 694.03	3 790.99	25 377.00
		Abasolo	72.40	72.40	12.40	897.76	2 933.45	2 633.53
		Apaseo El Alto	8.00	8.00	11.50	92.00	3 381.30	311.08
		Apaseo El Grande	15.99	15.99	13.25	211.87	3 031.34	642.25
		Celaya	10.09	10.09	14.58	147.11	2 992.86	440.28
		Comonfort	1.85	1.85	14.40	26.64	2 799.92	74.59
		Cortazar	26.25	26.25	12.33	323.54	3 517.62	1 138.09
		Cuerámaro	21.00	21.00	12.30	258.30	3 000.66	775.07
		Dolores Hidalgo Cuna de la Independencia Nacional	50.00	50.00	9.13	456.50	5 037.06	2 299.42

Cuadro 6.276 Concentrado nacional por cultivo — Año agrícola 2015-2016

Tomate verde — Parte 9

Organismo de cuenca	Entidad federativa	Municipio	Superficie sembrada (ha)	Superficie cosechada (ha)	Rendimiento (t/ha)	Producción (t)	P.M.R. ($/t)	Valor de producción (Miles de $)
		Guanajuato	3.88	3.88	12.00	46.56	3 800.04	176.93
		Irapuato	96.25	46.25	12.31	569.13	4 368.12	2 486.03
		León	22.00	22.00	11.55	254.00	3 850.79	978.10
		Pénjamo	15.20	15.20	13.35	202.92	4 199.98	852.26
		Romita	28.00	28.00	14.57	408.00	4 257.35	1 737.00
		Salvatierra	194.49	135.49	12.76	1 728.20	3 787.67	6 545.85
		San Diego de La Unión	18.00	6.00	9.10	54.60	5 000.00	273.00
		San Francisco del Rincón	2.50	2.50	12.00	30.00	4 930.00	147.90
		Santa Cruz de Juventino Rosas	51.60	0.00	0.00	0.00	0.00	0.00
		Silao de La Victoria	41.64	41.64	13.16	548.13	4 124.99	2 261.03
		Tarandacuao	17.50	17.50	14.60	255.50	4 200.00	1 073.10
		Tarimoro	14.84	14.84	12.35	183.27	2 900.04	531.49
	Jalisco		1 244.93	1 179.90	19.71	23 256.16	4 151.80	96 555.00
		Arandas	7.00	7.00	9.20	64.40	8 200.00	528.08
		Autlán de Navarro	25.70	25.67	2.00	51.34	6 200.04	318.31
		Ayotlán	109.00	109.00	7.54	822.00	6 759.57	5 556.37
		Casimiro Castillo	75.00	75.00	31.70	2 377.50	3 370.81	8 014.10
		Cihuatlán	218.64	208.64	11.50	2 399.36	3 602.71	8 644.20
		Cuautitlán de García Barragán	62.00	62.00	79.87	4 951.68	3 602.26	17 837.23
		Degollado	17.00	17.00	23.03	391.51	6 840.62	2 678.17
		Ixtlahuacán del Río	24.00	24.00	24.50	588.00	4 500.00	2 646.00
		Jocotepec	8.00	8.00	16.00	128.00	4 703.98	602.11
		La Barca	65.00	65.00	12.00	780.20	7 836.11	6 113.73
		La Huerta	47.00	47.00	24.11	1 133.17	3 779.29	4 282.58
		Mascota	77.00	77.00	14.09	1 084.60	7 960.48	8 633.94
		Puerto Vallarta	3.74	3.74	7.45	27.86	5 200.65	144.89
		San Gabriel	45.00	45.00	78.41	3 528.45	2 500.00	8 821.13
		San Pedro Tlaquepaque	4.00	4.00	21.00	84.00	6 475.00	543.90
		San Sebastián del Oeste	26.00	26.00	36.31	944.06	6 439.02	6 078.82
		Tamazula de Gordiano	31.00	31.00	11.85	367.35	3 140.47	1 153.65
		Teocuitatlán de Corona	3.00	3.00	5.27	15.81	4 772.30	75.45

Tomate verde Parte 10

Organismo de cuenca	Entidad federativa	Municipio	Superficie sembrada (ha)	Superficie cosechada (ha)	Rendimiento (t/ha)	Producción (t)	P.M.R. ($/t)	Valor de producción (Miles de $)
		Tolimán	5.00	5.00	2.30	11.50	7 988.70	91.87
		Tomatlán	253.30	199.30	9.27	1 848.00	2 379.77	4 397.81
		Tonaya	2.00	2.00	4.13	8.26	6 199.76	51.21
		Tuxcacuesco	7.80	6.80	2.22	15.10	2 999.34	45.29
		Tuxpan	10.00	10.00	12.85	128.50	3 160.86	406.17
		Villa Corona	0.75	0.75	5.69	4.27	7 995.32	34.14
		Villa Purificación	42.00	42.00	4.55	191.10	4 146.31	792.36
		Zacoalco de Torres	63.00	63.00	13.74	865.74	5 911.49	5 117.81
		Zapopan	5.00	5.00	78.00	390.00	7 100.00	2 769.00
		Zapotiltic	8.00	8.00	6.80	54.40	3 247.79	176.68
	Michoacán de Ocampo		1 454.35	1 454.35	25.20	36 645.75	3 978.13	145 781.45
		Aguililla	10.00	10.00	12.78	127.78	6 147.21	785.49
		Álvaro Obregón	26.00	26.00	12.95	336.72	5 382.34	1 812.34
		Aquila	36.00	36.00	11.86	426.96	2 706.11	1 155.40
		Briseñas	15.00	15.00	9.00	135.00	5 500.00	742.50
		Charo	18.00	18.00	9.30	167.40	6 722.22	1 125.30
		Coahuayana	71.39	71.39	4.90	349.81	2 654.56	928.59
		Cojumatlán de Régules	15.00	15.00	49.20	738.00	3 345.53	2 469.00
		Contepec	229.16	229.16	24.39	5 588.27	3 398.94	18 994.20
		Copándaro	22.50	22.50	32.00	720.00	3 350.00	2 412.00
		Ecuandureo	184.99	184.99	9.02	1 667.96	6 911.34	11 527.84
		Irimbo	31.62	31.62	10.07	318.52	3 153.43	1 004.43
		Jacona	45.00	45.00	27.09	1 219.00	4 696.96	5 725.60
		Maravatío	193.05	193.05	58.68	11 327.67	4 060.76	45 998.99
		Pajacuarán	14.73	14.73	7.33	107.94	4 054.10	437.60
		Tangamandapio	10.00	10.00	32.10	321.00	2 300.00	738.30
		Tanhuato	150.00	150.00	23.16	3 474.00	3 078.28	10 693.95
		Tarímbaro	8.00	8.00	19.00	152.00	5 200.00	790.40
		Venustiano Carranza	11.00	11.00	1.86	20.46	5 500.00	112.53
		Vista Hermosa	81.74	81.74	3.28	268.32	4 250.00	1 140.36
		Yurécuaro	175.00	175.00	28.71	5 025.00	2 942.54	14 786.25
		Zamora	106.17	106.17	39.13	4 153.94	5 392.56	22 400.38
	Nayarit		236.45	236.45	15.53	3 671.73	5 138.53	18 867.28
		Ahuacatlán	4.50	4.50	19.67	88.50	3 951.64	349.72
		Amatlán de Cañas	52.00	52.00	16.38	852.00	4 357.16	3 712.30
		Compostela	37.00	37.00	13.30	492.00	3 765.85	1 852.80
		Jala	2.00	2.00	22.00	44.00	3 445.45	151.60

Tomate verde Parte 11

Organismo de cuenca	Entidad federativa	Municipio	Superficie sembrada (ha)	Superficie cosechada (ha)	Rendimiento (t/ha)	Producción (t)	P.M.R. ($/t)	Valor de producción (Miles de $)
		San Blas	133.95	133.95	15.50	2 076.23	5 941.90	12 336.76
		Santa María del Oro	7.00	7.00	17.00	119.00	3 900.00	464.10
	Querétaro de Arteaga		99.00	99.00	25.48	2 523.00	4 310.84	10 876.25
		El Marqués	99.00	99.00	25.48	2 523.00	4 310.84	10 876.25
	Zacatecas		564.05	549.05	26.51	14 555.29	2 374.25	34 557.85
		Apozol	66.50	66.50	24.00	1 596.00	2 692.88	4 297.84
		Apulco	2.00	2.00	21.60	43.20	2 134.95	92.23
		Huanusco	32.39	32.39	23.92	774.63	2 497.62	1 934.73
		Jalpa	261.40	246.40	23.63	5 822.54	2 714.18	15 803.41
		Jerez	2.00	2.00	20.55	41.10	3 500.00	143.85
		Juchipila	2.00	2.00	24.00	48.00	2 284.58	109.66
		Tabasco	149.11	149.11	24.97	3 723.14	2 352.80	8 759.81
		Villanueva	48.65	48.65	51.52	2 506.68	1 362.89	3 416.32
X Golfo Centro			380.82	380.82	15.84	6 030.91	7 067.05	42 620.77
	Oaxaca		16.50	16.50	9.74	160.65	6 942.61	1 115.33
		San Juan de Los Cués	4.50	4.50	8.88	39.95	6 882.35	274.95
		San Martín Toxpalan	5.50	5.50	9.79	53.87	6 918.32	372.69
		Teotitlán de Flores Magón	6.50	6.50	10.28	66.83	6 998.20	467.69
	Puebla		115.80	115.80	10.24	1 185.66	7 206.75	8 544.76
		Aquixtla	2.80	2.80	5.85	16.38	3 100.12	50.78
		Tehuacán	81.00	81.00	8.40	680.58	9 381.78	6 385.05
		Tepanco de López	29.00	29.00	15.30	443.70	4 296.66	1 906.43
		Yehualtepec	3.00	3.00	15.00	45.00	4 500.00	202.50
	Veracruz de Ignacio de la Llave		248.52	248.52	18.85	4 684.60	7 035.96	32 960.68
		Camarón de Tejeda	7.00	7.00	19.50	136.50	7 052.89	962.72
		Cotaxtla	20.00	20.00	19.50	390.00	7 052.51	2 750.48
		Manlio Fabio Altamirano	49.96	49.96	15.00	749.40	7 037.50	5 273.90
		Medellín	15.00	15.00	13.00	195.00	6 215.03	1 211.93
		Soledad de Doblado	80.00	80.00	21.03	1 682.50	7 131.95	11 999.50
		Tierra Blanca	17.00	17.00	20.00	340.00	7 026.47	2 389.00
		Tlalixcoyan	59.56	59.56	20.00	1 191.20	7 029.17	8 373.15
XI Frontera Sur			595.32	595.32	27.84	16 571.51	3 615.81	59 919.40
	Chiapas		595.32	595.32	27.84	16 571.51	3 615.81	59 919.40
		Cintalapa	5.00	5.00	8.15	40.75	9 200.00	374.90
		Frontera Comalapa	589.55	589.55	28.00	16 507.40	3 599.92	59 425.32

Cuadro 6.276 Concentrado nacional por cultivo — Año agrícola 2015-2016

Tomate verde — Parte 12

Organismo de cuenca	Entidad federativa	Municipio	Superficie sembrada (ha)	Superficie cosechada (ha)	Rendimiento (t/ha)	Producción (t)	P.M.R. ($/t)	Valor de producción (Miles de $)
		Villaflores	0.77	0.77	30.34	23.36	5 101.88	119.18
XII Península de Yucatán			4.00	4.00	12.35	49.40	5 900.00	291.46
	Yucatán		4.00	4.00	12.35	49.40	5 900.00	291.46
		Tizimín	4.00	4.00	12.35	49.40	5 900.00	291.46
XIII Aguas del Valle de México			549.21	496.21	19.12	9 485.96	4 410.60	41 838.74
	Estado de México		69.35	69.35	18.04	1 250.84	4 910.78	6 142.60
		Acambay de Ruíz Castañeda	2.10	2.10	18.00	37.80	5 000.00	189.00
		Atenco	2.00	2.00	18.65	37.30	4 984.72	185.93
		Chalco	17.00	17.00	18.00	306.00	4 278.43	1 309.20
		Chiautla	0.75	0.75	18.55	13.91	4 491.73	62.48
		Chicoloapan	5.00	5.00	22.10	110.50	5 197.01	574.27
		Ixtapaluca	6.00	6.00	20.55	123.30	6 094.65	751.47
		Morelos	7.00	7.00	15.14	105.98	4 550.01	482.21
		Teotihuacán	14.00	14.00	17.00	238.00	4 950.00	1 178.10
		Tepetlaoxtoc	10.00	10.00	17.35	173.50	4 976.48	863.42
		Texcoco	5.00	5.00	19.26	96.30	4 950.05	476.69
		Zumpango	0.50	0.50	16.50	8.25	8 464.24	69.83
	Hidalgo		465.86	412.86	19.72	8 139.54	4 335.31	35 287.43
		Alfajayucan	3.24	3.24	115.00	372.60	6 500.00	2 421.90
		Chilcuautla	198.42	145.42	37.00	5 380.54	3 545.00	19 074.01
		Ixmiquilpan	227.35	227.35	7.71	1 753.48	6 187.41	10 849.50
		Tasquillo	8.22	8.22	25.77	211.83	5 828.92	1 234.74
		Tepetitlán	5.03	5.03	17.20	86.52	4 579.75	396.24
		Tezontepec de Aldama	1.48	1.48	8.70	12.88	4 444.88	57.25
		Tlahuelilpan	6.22	6.22	17.00	105.74	3 177.70	336.01
		Tlaxcoapan	4.90	4.90	20.50	100.45	3 828.77	384.60
		Tula de Allende	11.00	11.00	10.50	115.50	4 616.28	533.18
	Tlaxcala		14.00	14.00	6.83	95.58	4 276.10	408.71
		Benito Juárez	6.00	6.00	6.88	41.28	4 299.90	177.50
		Calpulalpan	1.00	1.00	7.60	7.60	4 000.00	30.40
		Nanacamilpa de Mariano Arista	2.00	2.00	5.90	11.80	4 300.00	50.74
		Sanctórum de Lázaro Cárdenas	5.00	5.00	6.98	34.90	4 300.00	150.07

Cuadro 6.277 Concentrado nacional por cultivo — Año agrícola 2015-2016

Tomillo

Organismo de cuenca	Entidad federativa	Municipio	Superficie sembrada (ha)	Superficie cosechada (ha)	Rendimiento (t/ha)	Producción (t)	P.M.R. ($/t)	Valor de producción (Miles de $)
Total general			27.00	27.00	3.50	94.62	15 571.76	1 473.40
I Península de Baja California			14.00	14.00	3.43	47.98	19 901.63	954.88
	Baja California Sur		14.00	14.00	3.43	47.98	19 901.63	954.88
		La Paz	10.50	10.50	2.79	29.28	13 809.08	404.33
		Los Cabos	3.50	3.50	5.34	18.70	29 441.18	550.55
IV Balsas			10.00	10.00	3.76	37.64	11 384.70	428.52
	Puebla		10.00	10.00	3.76	37.64	11 384.70	428.52
		Huehuetlán El Chico	7.00	7.00	3.02	21.14	10 900.19	230.43
		Santa Isabel Cholula	3.00	3.00	5.50	16.50	12 005.45	198.09
VII Cuencas Centrales del Norte			3.00	3.00	3.00	9.00	10 000.00	90.00
	San Luis Potosí		3.00	3.00	3.00	9.00	10 000.00	90.00
		Mexquitic de Carmona	3.00	3.00	3.00	9.00	10 000.00	90.00

Cuadro 6.278 Concentrado nacional por cultivo — Año agrícola 2015-2016

Toronja (pomelo) — Parte 1

Organismo de cuenca	Entidad federativa	Municipio	Superficie sembrada (ha)	Superficie cosechada (ha)	Rendimiento (t/ha)	Producción (t)	P.M.R. ($/t)	Valor de producción (Miles de $)
Total general			6 290.03	5 723.55	24.36	139 437.79	1 803.70	251 504.51
I Península de Baja California			38.70	38.70	17.49	677.01	3 381.72	2 289.46
	Baja California		13.70	13.70	14.85	203.51	3 309.96	673.61
		Ensenada	2.20	2.20	4.27	9.39	5 066.03	47.57
		Mexicali	11.50	11.50	16.88	194.12	3 225.02	626.04
	Baja California Sur		25.00	25.00	18.94	473.50	3 412.57	1 615.85
		Comondú	16.00	16.00	21.00	336.00	3 100.00	1 041.60
		La Paz	4.00	4.00	12.50	50.00	4 450.00	222.50
		Los Cabos	5.00	5.00	17.50	87.50	4 020.00	351.75
II Noroeste			170.48	63.00	25.75	1 622.25	3 885.00	6 302.44
	Sonora		170.48	63.00	25.75	1 622.25	3 885.00	6 302.44
		Bácum	54.54	0.00	0.00	0.00	0.00	0.00
		Cajeme	83.50	63.00	25.75	1 622.25	3 885.00	6 302.44
		San Ignacio Río Muerto	32.44	0.00	0.00	0.00	0.00	0.00
III Pacífico Norte			39.87	39.87	30.25	1 206.07	1 630.00	1 965.89
	Sinaloa		39.87	39.87	30.25	1 206.07	1 630.00	1 965.89
		Sinaloa	39.87	39.87	30.25	1 206.07	1 630.00	1 965.89

Cuadro 6.278 Concentrado nacional por cultivo — Año agrícola 2015-2016

Toronja (pomelo) — Parte 2

Organismo de cuenca	Entidad federativa	Municipio	Superficie sembrada (ha)	Superficie cosechada (ha)	Rendimiento (t/ha)	Producción (t)	P.M.R. ($/t)	Valor de producción (Miles de $)
IV Balsas			251.52	251.52	21.35	5 368.78	2 335.18	12 537.07
	Jalisco		48.38	48.38	6.00	290.28	4 558.29	1 323.18
		Jilotlán de Los Dolores	48.38	48.38	6.00	290.28	4 558.29	1 323.18
	Michoacán de Ocampo		203.14	203.14	25.00	5 078.50	2 208.11	11 213.89
		Parácuaro	203.14	203.14	25.00	5 078.50	2 208.11	11 213.89
IX Golfo Norte			1 917.29	1 558.05	28.01	43 634.62	1 061.59	46 322.08
	Tamaulipas		1 909.29	1 550.05	28.03	43 442.62	1 061.33	46 107.04
		Abasolo	15.00	0.00	0.00	0.00	0.00	0.00
		Casas	18.94	18.94	30.00	568.20	800.00	454.56
		González	40.00	40.00	20.00	800.00	4 200.00	3 360.00
		Güémez	368.73	368.73	24.34	8 974.89	1 005.54	9 024.61
		Hidalgo	210.40	210.40	23.50	4 944.40	1 001.91	4 953.84
		Llera	78.35	70.10	23.00	1 612.30	1 400.00	2 257.22
		Padilla	1 019.99	684.00	32.69	22 359.96	993.07	22 205.01
		Soto La Marina	3.00	3.00	8.67	26.01	1 299.88	33.81
		Victoria	149.98	149.98	27.03	4 053.96	916.44	3 715.21
		Villagrán	4.90	4.90	21.00	102.90	998.83	102.78
	Veracruz de Ignacio de la Llave		8.00	8.00	24.00	192.00	1 120.00	215.04
		Tempoal	8.00	8.00	24.00	192.00	1 120.00	215.04
VI Río Bravo			1 787.50	1 745.00	14.64	25 544.78	1 435.43	36 667.64
	Nuevo León		1 787.50	1 745.00	14.64	25 544.78	1 435.43	36 667.64
		Allende	5.00	5.00	9.20	46.00	1 220.00	56.12
		Cadereyta Jiménez	159.00	159.00	13.48	2 143.32	1 070.14	2 293.65
		General Terán	912.00	889.50	16.00	14 232.00	1 595.47	22 706.73
		Hualahuises	144.50	124.50	12.59	1 567.46	1 100.00	1 724.20
		Linares	67.00	67.00	18.00	1 206.00	1 659.20	2 001.00
		Montemorelos	500.00	500.00	12.70	6 350.00	1 241.88	7 885.94
VIII Lerma-Santiago-Pacífico			3.00	3.00	16.50	49.50	4 900.00	242.55
	Jalisco		3.00	3.00	16.50	49.50	4 900.00	242.55
		Tolimán	3.00	3.00	16.50	49.50	4 900.00	242.55
X Golfo Centro			1 286.45	1 286.45	31.30	40 268.20	1 745.59	70 291.83
	Oaxaca		45.00	45.00	9.00	405.00	1 158.67	469.26
		Loma Bonita	45.00	45.00	9.00	405.00	1 158.67	469.26
	Veracruz de Ignacio de la Llave		1 241.45	1 241.45	32.11	39 863.20	1 751.55	69 822.57
		Cotaxtla	55.00	55.00	41.00	2 255.00	1 329.43	2 997.86

Cuadro 6.278 Concentrado nacional por cultivo — Año agrícola 2015-2016

Toronja (pomelo) — Parte 3

Organismo de cuenca	Entidad federativa	Municipio	Superficie sembrada (ha)	Superficie cosechada (ha)	Rendimiento (t/ha)	Producción (t)	P.M.R. ($/t)	Valor de producción (Miles de $)
		Manlio Fabio Altamirano	155.50	155.50	32.00	4 976.00	1 310.79	6 522.49
		Medellín	192.00	192.00	32.00	6 144.00	1 222.71	7 512.33
		Paso de Ovejas	767.31	767.31	32.00	24 553.92	2 053.13	50 412.39
		Tlalixcoyan	71.64	71.64	27.00	1 934.28	1 229.14	2 377.50
XII Península de Yucatán			795.22	737.96	28.55	21 066.58	3 554.71	74 885.55
	Campeche		640.00	620.00	30.55	18 941.00	3 675.00	69 608.18
		Campeche	640.00	620.00	30.55	18 941.00	3 675.00	69 608.18
	Yucatán		155.22	117.96	18.02	2 125.58	2 482.79	5 277.37
		Akil	31.44	29.94	19.90	595.81	2 482.22	1 478.93
		Dzán	20.84	15.84	20.20	319.97	2 579.84	825.47
		Hunucmá	13.37	10.48	7.50	78.60	2 039.82	160.33
		Kinchil	4.57	4.07	5.80	23.61	2 374.84	56.07
		Maní	3.62	0.00	0.00	0.00	0.00	0.00
		Oxkutzcab	76.63	54.13	20.30	1 098.84	2 495.88	2 742.57
		Yaxcabá	4.75	3.50	2.50	8.75	1 600.00	14.00

Cuadro 6.279 Concentrado nacional por cultivo — Año agrícola 2015-2016

Trébol

Organismo de cuenca	Entidad federativa	Municipio	Superficie sembrada (ha)	Superficie cosechada (ha)	Rendimiento (t/ha)	Producción (t)	P.M.R. ($/t)	Valor de producción (Miles de $)
Total general			32.00	32.00	7.72	247.20	610.68	150.96
VIII Lerma-Santiago-Pacífico			32.00	32.00	7.72	247.20	610.68	150.96
	Guanajuato		2.00	2.00	73.60	147.20	744.43	109.58
		Acámbaro	2.00	2.00	73.60	147.20	744.43	109.58
	Michoacán de Ocampo		30.00	30.00	3.33	100.00	413.80	41.38
		Maravatío	10.00	10.00	0.00	0.00	0.00	0.00
		Zamora	20.00	20.00	5.00	100.00	413.80	41.38

Cuadro 6.280 Concentrado nacional por cultivo — Año agrícola 2015-2016

Trigo forrajero verde — Parte 1

Organismo de cuenca	Entidad federativa	Municipio	Superficie sembrada (ha)	Superficie cosechada (ha)	Rendimiento (t/ha)	Producción (t)	P.M.R. ($/t)	Valor de producción (Miles de $)
Total general			2 169.67	2 169.67	28.89	62 688.13	366.04	22 946.67
II Noroeste			425.00	425.00	10.33	4 391.34	490.20	2 152.63
	Sonora		425.00	425.00	10.33	4 391.34	490.20	2 152.63
		Bacadéhuachi	3.00	3.00	8.65	25.95	379.19	9.84
		Bacerac	5.00	5.00	8.25	41.25	361.94	14.93
		Bavispe	20.00	20.00	8.37	167.40	375.03	62.78
		Cumpas	267.00	267.00	8.68	2 317.56	358.00	829.69
		Divisaderos	50.00	50.00	9.25	462.50	368.00	170.20
		Moctezuma	16.00	16.00	9.13	146.08	375.00	54.78
		Sahuaripa	4.00	4.00	38.50	154.00	700.00	107.80
		Santa Ana	46.00	46.00	17.85	821.10	855.00	702.04
		Trincheras	14.00	14.00	18.25	255.50	785.01	200.57
VI Río Bravo			1 140.61	1 140.61	31.77	36 235.74	309.58	11 217.89
	Chihuahua		1 110.61	1 110.61	31.90	35 426.74	301.52	10 681.80
		Ascensión	400.00	400.00	30.00	12 000.00	250.00	3 000.00
		Camargo	5.00	5.00	28.00	140.00	350.00	49.00
		Casas Grandes	45.00	45.00	25.00	1 125.00	160.00	180.00
		Delicias	351.05	351.05	35.01	12 290.26	346.44	4 257.84
		Jiménez	16.00	16.00	40.01	640.16	330.00	211.25
		Meoqui	69.56	69.56	29.00	2 017.24	345.00	695.95
		Namiquipa	20.00	20.00	15.65	313.00	600.61	187.99
		Nuevo Casas Grandes	100.00	100.00	30.00	3 000.00	250.00	750.00
		Rosales	43.37	43.37	36.00	1 561.32	340.00	530.85
		San Francisco de Conchos	17.00	17.00	35.00	595.00	350.00	208.25
		Saucillo	43.63	43.63	39.99	1 744.76	350.00	610.67
	Coahuila de Zaragoza		30.00	30.00	26.97	809.00	662.66	536.09
		Morelos	10.00	10.00	27.10	271.00	660.00	178.86
		Zaragoza	20.00	20.00	26.90	538.00	664.00	357.23
VII Cuencas Centrales del Norte			464.06	464.06	37.67	17 481.05	409.79	7 163.63
	Coahuila de Zaragoza		314.00	314.00	36.49	11 456.70	404.44	4 633.56
		Francisco I. Madero	240.00	240.00	37.81	9 074.40	390.00	3 539.02
		Parras	40.00	40.00	23.56	942.40	590.00	556.02
		Viesca	34.00	34.00	42.35	1 439.90	374.00	538.52
	Durango		150.06	150.06	40.15	6 024.35	419.97	2 530.07
		Lerdo	105.00	105.00	43.05	4 520.25	400.00	1 808.10

Cuadro 6.280 Concentrado nacional por cultivo — Año agrícola 2015-2016

Trigo forrajero verde — Parte 2

Organismo de cuenca	Entidad federativa	Municipio	Superficie sembrada (ha)	Superficie cosechada (ha)	Rendimiento (t/ha)	Producción (t)	P.M.R. ($/t)	Valor de producción (Miles de $)
		Tlahualilo	45.06	45.06	33.38	1 504.10	480.00	721.97
VIII Lerma-Santiago-Pacífico			125.00	125.00	35.92	4 490.00	527.09	2 366.62
	Querétaro de Arteaga		123.00	123.00	36.27	4 461.00	526.66	2 349.42
		El Marqués	60.00	60.00	35.50	2 130.00	523.00	1 113.99
		Querétaro	63.00	63.00	37.00	2 331.00	530.00	1 235.43
	Zacatecas		2.00	2.00	14.50	29.00	593.10	17.20
		Jalpa	2.00	2.00	14.50	29.00	593.10	17.20
XIII Aguas del Valle de México			15.00	15.00	6.00	90.00	510.00	45.90
	Hidalgo		15.00	15.00	6.00	90.00	510.00	45.90
		Ixmiquilpan	15.00	15.00	6.00	90.00	510.00	45.90

Cuadro 6.281 Concentrado nacional por cultivo — Año agrícola 2015-2016

Trigo grano — Parte 1

Organismo de cuenca	Entidad federativa	Municipio	Superficie sembrada (ha)	Superficie cosechada (ha)	Rendimiento (t/ha)	Producción (t)	P.M.R. ($/t)	Valor de producción (Miles de $)
Total general			214 671.30	211 912.71	8.12	1 720 268.86	3 462.51	5 956 443.33
I Península de Baja California			2 202.51	2 202.51	6.31	13 897.84	4 200.00	58 370.92
	Sonora		2 202.51	2 202.51	6.31	13 897.84	4 200.00	58 370.92
		San Luis Río Colorado	2 202.51	2 202.51	6.31	13 897.84	4 200.00	58 370.92
II Noroeste			53 531.28	53 531.28	4.76	254 781.60	4 070.90	1 037 190.94
	Sonora		53 531.28	53 531.28	4.76	254 781.60	4 070.90	1 037 190.94
		Aconchi	10.00	10.00	4.10	41.00	4 100.00	168.10
		Altar	282.17	282.17	4.95	1 396.74	3 400.00	4 748.92
		Bacerac	5.00	5.00	4.00	20.00	4 000.00	80.00
		Bavispe	10.00	10.00	4.20	42.00	4 000.00	168.00
		Caborca	55.64	55.64	4.90	272.64	3 399.94	926.96
		Cumpas	50.00	50.00	4.10	205.00	4 100.00	840.50
		Divisaderos	5.00	5.00	4.00	20.00	4 000.00	80.00
		Empalme	5.80	5.80	4.90	28.42	4 199.86	119.36
		Fronteras	50.00	50.00	4.20	210.00	3 750.00	787.50
		General Plutarco Elías Calles	1 100.00	1 100.00	4.43	4 873.00	3 400.00	16 568.20
		Guaymas	19 254.31	19 254.31	4.88	93 961.03	4 171.54	391 962.21
		Hermosillo	1 323.00	1 323.00	5.77	7 633.71	4 285.66	32 715.49
		Huatabampo	9 998.41	9 998.41	4.02	40 193.61	3 750.00	150 726.03

Cuadro 6.281 Concentrado nacional por cultivo — Año agrícola 2015-2016

Trigo grano — Parte 2

Organismo de cuenca	Entidad federativa	Municipio	Superficie sembrada (ha)	Superficie cosechada (ha)	Rendimiento (t/ha)	Producción (t)	P.M.R. ($/t)	Valor de producción (Miles de $)
		Huépac	10.00	10.00	4.22	42.20	4 100.00	173.02
		Navojoa	20 418.10	20 418.10	4.94	100 865.41	4 161.46	419 747.39
		Pitiquito	10.71	10.71	5.00	53.55	3 400.00	182.07
		Rayón	147.00	147.00	4.13	607.11	4 050.01	2 458.80
		San Felipe de Jesús	10.00	10.00	3.90	39.00	4 100.00	159.90
		Trincheras	598.14	598.14	5.60	3 349.58	3 236.60	10 841.26
		Tubutama	8.00	8.00	4.80	38.40	3 400.00	130.56
		Ures	180.00	180.00	4.94	889.20	4 056.08	3 606.67
III Pacífico Norte			19 608.42	19 308.42	3.90	75 338.76	3 377.31	254 442.52
	Durango		2 658.00	2 358.00	4.20	9 895.25	3 599.78	35 620.68
		Durango	319.00	319.00	4.50	1 435.50	3 550.00	5 096.03
		Guadalupe Victoria	540.00	540.00	4.10	2 214.00	3 700.00	8 191.80
		Pánuco de Coronado	40.00	40.00	4.00	160.00	3 700.00	592.00
		Poanas	1 574.00	1 274.00	4.00	5 096.00	3 550.00	18 090.80
		Súchil	55.50	55.50	5.00	277.50	3 400.00	943.50
		Vicente Guerrero	129.50	129.50	5.50	712.25	3 800.00	2 706.55
	Sinaloa		16 920.42	16 920.42	3.86	65 353.51	3 342.77	218 461.84
		Ahome	7 747.09	7 747.09	4.03	31 220.77	3 431.93	107 147.51
		Angostura	1 991.00	1 991.00	3.40	6 769.40	3 444.11	23 314.56
		Salvador Alvarado	1 161.09	1 161.09	4.12	4 783.69	3 008.16	14 390.11
		Sinaloa	6 021.24	6 021.24	3.75	22 579.65	3 260.00	73 609.66
	Zacatecas		30.00	30.00	3.00	90.00	4 000.00	360.00
		Sombrerete	30.00	30.00	3.00	90.00	4 000.00	360.00
IV Balsas			134.00	134.00	2.73	366.20	3 668.95	1 343.57
	Estado de México		30.00	30.00	1.72	51.60	3 504.26	180.82
		Donato Guerra	7.00	7.00	0.80	5.60	4 360.71	24.42
		Villa de Allende	23.00	23.00	2.00	46.00	3 400.00	156.40
	Puebla		34.00	34.00	2.08	70.60	4 597.03	324.55
		Atexcal	10.00	10.00	1.40	14.00	4 587.14	64.22
		Mixtla	1.00	1.00	3.00	3.00	5 000.00	15.00
		Palmar de Bravo	19.00	19.00	2.00	38.00	4 500.00	171.00
		Tecamachalco	4.00	4.00	3.90	15.60	4 764.74	74.33
	Tlaxcala		70.00	70.00	3.49	244.00	3 435.25	838.20
		San Lucas Tecopilco	40.00	40.00	3.49	139.60	3 568.27	498.13
		Xaltocan	30.00	30.00	3.48	104.40	3 257.38	340.07
IX Golfo Norte			258.00	258.00	6.72	1 732.80	3 213.85	5 568.96

Cuadro 6.281 Concentrado nacional por cultivo — Año agrícola 2015-2016

Trigo grano — Parte 3

Organismo de cuenca	Entidad federativa	Municipio	Superficie sembrada (ha)	Superficie cosechada (ha)	Rendimiento (t/ha)	Producción (t)	P.M.R. ($/t)	Valor de producción (Miles de $)
	Querétaro de Arteaga		258.00	258.00	6.72	1 732.80	3 213.85	5 568.96
		Colón	12.00	12.00	5.00	60.00	3 600.00	216.00
		Pedro Escobedo	123.00	123.00	6.80	836.40	3 400.00	2 843.76
		San Juan del Río	123.00	123.00	6.80	836.40	3 000.00	2 509.20
V Pacífico Sur			290.82	290.82	2.50	727.46	4 480.05	3 259.06
	Oaxaca		290.82	290.82	2.50	727.46	4 480.05	3 259.06
		Asunción Nochixtlán	15.90	15.90	2.39	38.00	4 350.00	165.30
		Magdalena Zahuatlán	22.95	22.95	2.80	64.34	4 595.74	295.69
		San Francisco Chindúa	36.00	36.00	1.97	70.92	4 490.83	318.49
		San Francisco Jaltepetongo	33.00	33.00	2.55	84.04	4 664.33	391.99
		San Juan Sayultepec	88.00	88.00	2.74	240.74	4 408.41	1 061.28
		San Mateo Etlatongo	15.00	15.00	2.17	32.55	4 300.15	139.97
		San Miguel Tecomatlán	43.97	43.97	1.91	84.00	4 564.52	383.42
		Santiago Tillo	36.00	36.00	3.14	112.87	4 455.75	502.92
VI Río Bravo			59 991.23	58 259.40	4.64	270 081.77	3 348.68	904 418.01
	Chihuahua		39 660.09	39 660.09	5.58	221 416.66	3 373.72	746 997.18
		Ahumada	7 855.00	7 855.00	6.10	47 915.50	3 200.00	153 329.60
		Aldama	180.00	180.00	6.00	1 080.00	3 266.00	3 527.28
		Ascensión	4 357.00	4 357.00	4.00	17 428.00	3 300.00	57 512.40
		Buenaventura	9 514.00	9 514.00	5.99	57 008.50	3 470.47	197 846.28
		Camargo	570.00	570.00	7.01	3 995.70	3 200.00	12 786.24
		Casas Grandes	500.00	500.00	4.80	2 400.00	3 280.00	7 872.00
		Chihuahua	653.00	653.00	5.01	3 271.53	3 266.00	10 684.82
		Cuauhtémoc	339.00	339.00	5.82	1 974.00	3 182.07	6 281.40
		Delicias	386.00	386.00	5.20	2 007.20	3 190.00	6 402.97
		Galeana	725.23	725.23	6.00	4 351.38	3 491.80	15 194.15
		Janos	5 372.00	5 372.00	5.49	29 492.28	3 300.00	97 324.52
		Julimes	948.00	948.00	5.28	5 004.80	3 218.80	16 109.45
		López	4.00	4.00	5.00	20.00	4 300.00	86.00
		Matamoros	235.00	235.00	5.00	1 175.00	3 100.00	3 642.50
		Meoqui	58.59	58.59	5.10	299.07	3 199.99	957.02
		Namiquipa	43.00	43.00	2.99	128.50	3 112.06	399.90
		Nuevo Casas Grandes	3 000.00	3 000.00	4.80	14 400.00	3 300.00	47 520.00
		Ojinaga	4 864.00	4 864.00	6.00	29 184.00	3 722.80	108 646.20
		Rosales	6.27	6.27	5.06	31.70	3 186.12	101.00

Cuadro 6.281 Concentrado nacional por cultivo — Año agrícola 2015-2016

Trigo grano — Parte 4

Organismo de cuenca	Entidad federativa	Municipio	Superficie sembrada (ha)	Superficie cosechada (ha)	Rendimiento (t/ha)	Producción (t)	P.M.R. ($/t)	Valor de producción (Miles de $)
		Santa Bárbara	50.00	50.00	4.99	249.50	3 100.00	773.45
	Coahuila de Zaragoza		7 134.14	5 552.31	3.57	19 815.37	3 679.45	72 909.70
		Abasolo	689.00	679.00	3.76	2 553.04	3 721.95	9 502.29
		Allende	20.00	0.00	0.00	0.00	0.00	0.00
		Candela	110.00	110.00	4.00	440.00	3 500.00	1 540.00
		Cuatro Ciénegas	2.00	2.00	4.65	9.30	3 650.54	33.95
		Escobedo	155.00	155.00	3.20	496.00	3 732.26	1 851.20
		Frontera	60.50	60.50	3.00	181.50	3 550.03	644.33
		Guerrero	600.00	300.00	3.60	1 080.00	3 650.00	3 942.00
		Jiménez	22.83	0.00	0.00	0.00	0.00	0.00
		Juárez	42.44	42.44	3.80	161.27	3 720.03	599.93
		Lamadrid	109.50	109.50	3.80	416.10	3 600.00	1 497.96
		Monclova	2.00	2.00	2.75	5.50	3 560.00	19.58
		Morelos	113.00	43.00	1.50	64.50	3 201.55	206.50
		Múzquiz	80.00	80.00	3.12	249.60	3 700.08	923.54
		Nadadores	600.00	600.00	3.61	2 166.00	3 733.33	8 086.39
		Nava	3 280.00	2 580.00	3.60	9 288.00	3 691.63	34 287.86
		Progreso	49.87	49.87	2.88	143.63	3 718.03	534.02
		Ramos Arizpe	35.00	35.00	1.41	49.35	3 800.00	187.53
		Sacramento	8.00	8.00	4.15	33.20	3 534.94	117.36
		Saltillo	50.00	50.00	6.61	330.50	3 800.00	1 255.90
		San Buenaventura	504.00	504.00	3.52	1 774.08	3 624.32	6 429.83
		San Juan de Sabinas	36.00	36.00	4.20	151.20	3 550.00	536.76
		Villa Unión	115.00	0.00	0.00	0.00	0.00	0.00
		Zaragoza	450.00	106.00	2.10	222.60	3 202.02	712.77
	Nuevo León		13 197.00	13 047.00	2.21	28 849.74	2 929.35	84 511.13
		Agualeguas	40.00	0.00	0.00	0.00	0.00	0.00
		Aramberri	370.00	370.00	3.77	1 395.00	3 682.80	5 137.50
		Cadereyta Jiménez	215.00	215.00	1.50	322.50	2 400.00	774.00
		China	1 750.00	1 750.00	1.34	2 345.00	2 300.00	5 393.50
		Galeana	2 710.00	2 680.00	4.55	12 194.00	3 565.00	43 471.61
		General Bravo	28.00	28.00	2.00	56.00	3 500.00	196.00
		General Escobedo	35.00	35.00	1.11	38.85	2 500.13	97.13
		General Terán	600.00	600.00	1.02	612.00	2 300.00	1 407.60
		Los Ramones	4 400.00	4 320.00	1.36	5 894.40	2 386.42	14 066.54
		Pesquería	2 800.00	2 800.00	2.03	5 684.00	2 310.57	13 133.28
		Sabinas Hidalgo	80.00	80.00	2.35	188.00	2 457.45	462.00
		Vallecillo	169.00	169.00	0.71	119.99	3 100.01	371.97

Cuadro 6.281 Concentrado nacional por cultivo — Año agrícola 2015-2016

Trigo grano — Parte 5

Organismo de cuenca	Entidad federativa	Municipio	Superficie sembrada (ha)	Superficie cosechada (ha)	Rendimiento (t/ha)	Producción (t)	P.M.R. ($/t)	Valor de producción (Miles de $)
VII Cuencas Centrales del Norte			981.32	818.32	4.03	3 295.22	4 121.02	13 579.68
	Coahuila de Zaragoza		200.00	200.00	3.56	712.00	3 550.00	2 527.60
		Sierra Mojada	200.00	200.00	3.56	712.00	3 550.00	2 527.60
	Durango		489.00	326.00	4.22	1 377.32	4 848.73	6 678.25
		General Simón Bolívar	10.00	10.00	3.50	35.00	3 500.00	122.50
		Mapimí	249.00	249.00	4.41	1 098.09	5 100.00	5 600.26
		Peñón Blanco	8.00	8.00	2.50	20.00	5 000.00	100.00
		San Juan del Río	10.00	10.00	3.90	39.00	3 650.00	142.35
		Santiago Papasquiaro	210.00	47.00	3.79	178.13	3 850.00	685.80
		Tepehuanes	2.00	2.00	3.55	7.10	3 850.70	27.34
	San Luis Potosí		46.00	46.00	2.80	128.80	3 639.13	468.72
		Villa de Arriaga	28.00	28.00	2.80	78.40	3 278.57	257.04
		Villa de Guadalupe	18.00	18.00	2.80	50.40	4 200.00	211.68
	Zacatecas		246.32	246.32	4.37	1 077.10	3 625.58	3 905.11
		Fresnillo	141.93	141.93	4.80	681.26	3 500.01	2 384.42
		General Francisco R. Murguía	8.58	8.58	3.20	27.46	4 199.56	115.32
		Juan Aldama	33.00	33.00	3.70	122.10	3 690.91	450.66
		Miguel Auza	38.00	38.00	4.00	152.00	3 800.00	577.60
		Sain Alto	24.81	24.81	3.80	94.28	3 999.89	377.11
VIII Lerma-Santiago-Pacífico			77 178.48	76 614.72	13.49	1 033 901.74	3 336.45	3 449 561.15
	Estado de México		27.27	27.27	2.30	62.72	3 520.09	220.78
		Temascalcingo	27.27	27.27	2.30	62.72	3 520.09	220.78
	Guanajuato		34 478.48	34 096.48	5.30	180 797.21	3 519.17	636 255.97
		Abasolo	7 017.54	7 017.54	5.55	38 947.35	3 530.94	137 520.75
		Apaseo El Alto	165.00	165.00	5.60	924.00	3 655.95	3 378.10
		Apaseo El Grande	32.91	32.91	5.65	185.94	3 664.78	681.43
		Comonfort	19.79	19.79	6.20	122.70	3 664.47	449.63
		Cuerámaro	4 262.00	4 262.00	5.50	23 441.00	3 500.00	82 043.50
		Dolores Hidalgo Cuna de la Independencia Nacional	40.00	40.00	6.10	244.00	3 400.00	829.60
		Huanímaro	3 251.48	3 251.48	5.79	18 826.07	3 512.76	66 131.46
		Irapuato	1 277.03	1 277.03	4.89	6 244.68	3 537.98	22 093.54
		Jerécuaro	5.00	5.00	6.00	30.00	3 750.00	112.50
		León	245.00	245.00	4.30	1 053.50	3 500.00	3 687.25
		Manuel Doblado	1 709.00	1 709.00	5.30	9 057.70	3 547.83	32 135.18
		Pénjamo	10 759.82	10 759.82	5.20	55 951.06	3 515.47	196 694.29

Trigo grano Parte 6

Organismo de cuenca	Entidad federativa	Municipio	Superficie sembrada (ha)	Superficie cosechada (ha)	Rendimiento (t/ha)	Producción (t)	P.M.R. ($/t)	Valor de producción (Miles de $)
		Purísima del Rincón	1 000.00	1 000.00	4.40	4 400.00	3 400.00	14 960.00
		Romita	200.00	200.00	4.30	860.00	3 500.00	3 010.00
		San Francisco del Rincón	1 137.00	1 137.00	4.50	5 116.50	3 500.00	17 907.75
		San Miguel de Allende	29.85	29.85	6.00	179.10	3 800.00	680.58
		Santa Cruz de Juventino Rosas	427.07	427.07	5.80	2 477.01	3 761.12	9 316.34
		Silao de La Victoria	84.86	84.86	4.70	398.84	3 400.01	1 356.06
		Tarandacuao	15.00	15.00	5.70	85.50	3 500.00	299.25
		Tarimoro	82.54	82.54	6.10	503.49	3 670.52	1 848.07
		Villagrán	1 401.60	1 401.60	6.25	8 760.00	3 500.00	30 660.00
		Yuriria	1 315.99	933.99	3.20	2 988.77	3 500.00	10 460.69
	Jalisco		24 017.69	24 012.69	21.75	522 208.94	3 170.95	1 655 896.09
		Acatic	52.00	52.00	3.30	171.60	2 321.56	398.38
		Amacueca	65.00	65.00	16.63	1 080.95	2 820.58	3 048.91
		Atotonilco El Alto	1 120.00	1 120.00	28.50	31 920.00	3 850.00	122 892.00
		Atoyac	410.00	410.00	3.85	1 578.50	2 886.90	4 556.97
		Ayotlán	1 677.88	1 677.88	14.00	23 490.32	2 900.00	68 121.93
		Chapala	595.70	595.70	4.78	2 847.45	3 353.00	9 547.49
		Degollado	582.41	582.41	51.03	29 720.38	2 450.00	72 814.94
		Etzatlán	368.07	368.07	5.27	1 939.73	3 700.00	7 177.00
		Gómez Farías	70.00	70.00	88.35	6 184.50	3 300.00	20 408.85
		Ixtlahuacán de Los Membrillos	1 417.61	1 417.61	16.30	23 107.04	3 353.00	77 477.92
		Jamay	1 201.60	1 201.60	15.11	18 156.18	3 200.00	58 099.76
		La Barca	3 711.30	3 711.30	16.20	60 123.06	2 350.37	141 311.44
		Mascota	490.00	490.00	195.60	95 844.00	3 783.47	362 622.90
		Ocotlán	2 221.19	2 221.19	1.09	2 421.10	3 100.00	7 505.40
		Poncitlán	2 648.57	2 648.57	3.01	7 972.20	3 239.51	25 826.01
		San Diego de Alejandría	57.00	57.00	45.25	2 579.25	2 361.86	6 091.83
		San Juanito de Escobedo	37.00	37.00	6.57	243.09	3 699.99	899.43
		Sayula	163.00	163.00	5.08	828.04	3 900.00	3 229.36
		Teocuitatlán de Corona	1 350.00	1 350.00	76.00	102 600.00	2 833.12	290 678.11
		Tototlán	2 230.00	2 230.00	13.00	28 990.00	3 800.00	110 162.00
		Unión de Tula	620.00	615.00	23.20	14 268.00	3 598.08	51 337.41
		Villa Hidalgo	40.00	40.00	18.00	720.00	2 400.00	1 728.00

Cuadro 6.281 Concentrado nacional por cultivo — Año agrícola 2015-2016

Trigo grano — Parte 7

Organismo de cuenca	Entidad federativa	Municipio	Superficie sembrada (ha)	Superficie cosechada (ha)	Rendimiento (t/ha)	Producción (t)	P.M.R. ($/t)	Valor de producción (Miles de $)
		Zacoalco de Torres	5.00	5.00	18.56	92.80	2 675.97	248.33
		Zapotlán del Rey	2 884.36	2 884.36	22.65	65 330.75	3 210.00	209 711.72
	Michoacán de Ocampo		18 619.16	18 444.16	17.93	330 722.39	3 497.50	1 156 702.34
		Álvaro Obregón	16.32	16.32	6.20	101.18	3 500.10	354.14
		Angamacutiro	2.22	2.22	9.10	20.20	3 500.50	70.71
		Briseñas	857.00	692.00	9.20	6 366.40	3 800.00	24 192.32
		Chavinda	355.29	355.29	10.00	3 552.90	3 500.00	12 435.15
		Chilchota	53.00	53.00	13.50	715.50	3 536.06	2 530.05
		Churintzio	183.00	183.00	15.00	2 745.00	3 437.35	9 435.53
		Contepec	1.87	1.87	6.80	12.72	3 349.06	42.60
		Cuitzeo	27.30	27.30	10.50	286.65	3 500.02	1 003.28
		Ecuandureo	1 615.24	1 615.24	80.00	129 219.20	3 500.00	452 267.20
		Epitacio Huerta	3.99	3.99	42.00	167.58	3 343.30	560.27
		Huandacareo	120.00	120.00	3.97	476.40	3 500.00	1 667.40
		Indaparapeo	410.36	410.36	3.25	1 333.67	3 200.00	4 267.74
		Ixtlán	247.90	247.90	4.70	1 165.13	3 500.00	4 077.96
		Jacona	90.00	90.00	34.00	3 060.00	3 500.00	10 710.00
		José Sixto Verduzco	1 212.27	1 212.27	0.80	969.82	2 499.99	2 424.54
		La Piedad	101.47	101.47	11.00	1 116.17	3 499.12	3 905.61
		Morelos	15.00	5.00	15.00	75.00	3 500.00	262.50
		Numarán	1 008.43	1 008.43	39.79	40 125.43	3 438.40	137 967.28
		Panindícuaro	365.00	365.00	7.00	2 555.00	4 000.00	10 220.00
		Penjamillo	2 147.89	2 147.89	17.21	36 965.19	3 442.98	127 270.40
		Puruándiro	1 908.94	1 908.94	12.90	24 625.33	3 500.00	86 188.64
		Queréndaro	264.70	264.70	5.00	1 323.50	3 500.00	4 632.25
		Santa Ana Maya	900.00	900.00	4.00	3 600.00	3 500.00	12 600.00
		Senguio	84.79	84.79	4.60	390.03	3 370.02	1 314.41
		Tangamandapio	72.00	72.00	11.20	806.40	3 500.00	2 822.40
		Tangancícuaro	5.12	5.12	30.50	156.16	3 500.00	546.56
		Tanhuato	789.95	789.95	20.80	16 430.96	3 501.38	57 531.03
		Tlazazalca	120.00	120.00	30.50	3 660.00	3 750.00	13 725.00
		Vista Hermosa	3 674.47	3 674.47	2.02	7 422.43	3 660.00	27 166.09
		Yurécuaro	1 965.64	1 965.64	21.00	41 278.44	3 500.89	144 511.28
	Querétaro de Arteaga		3.00	3.00	4.20	12.60	3 000.00	37.80
		Querétaro	3.00	3.00	4.20	12.60	3 000.00	37.80
	Zacatecas		32.88	31.12	3.15	97.88	4 578.77	448.17
		Jerez	4.00	4.00	3.60	14.40	4 800.00	69.12

Cuadro 6.281 Concentrado nacional por cultivo — Año agrícola 2015-2016

Trigo grano — Parte 8

Organismo de cuenca	Entidad federativa	Municipio	Superficie sembrada (ha)	Superficie cosechada (ha)	Rendimiento (t/ha)	Producción (t)	P.M.R. ($/t)	Valor de producción (Miles de $)
		Tlaltenango de Sánchez Román	25.00	25.00	3.00	75.00	4 500.00	337.50
		Villanueva	3.88	2.12	4.00	8.48	4 899.76	41.55
X Golfo Centro			143.00	143.00	2.06	294.65	4 002.34	1 179.29
	Puebla		107.00	107.00	2.08	222.65	4 071.50	906.52
		Chapulco	51.00	51.00	1.46	74.25	4 149.23	308.08
		Tehuacán	56.00	56.00	2.65	148.40	4 032.61	598.44
	Veracruz de Ignacio de la Llave		36.00	36.00	2.00	72.00	3 788.47	272.77
		Jalacingo	36.00	36.00	2.00	72.00	3 788.47	272.77
XIII Aguas del Valle de México			352.24	352.24	186.95	65 850.82	3 455.22	227 529.23
	Estado de México		36.00	36.00	2.03	72.90	3 655.97	266.52
		Acambay de Ruíz Castañeda	30.00	30.00	1.93	57.90	3 800.00	220.02
		Apaxco	6.00	6.00	2.50	15.00	3 100.00	46.50
	Hidalgo		316.24	316.24	208.00	65 777.92	3 455.00	227 262.71
		Mixquiahuala de Juárez	316.24	316.24	208.00	65 777.92	3 455.00	227 262.71

Cuadro 6.282 Concentrado nacional por cultivo — Año agrícola 2015-2016

Trigo ornamental

Organismo de cuenca	Entidad federativa	Municipio	Superficie sembrada (ha)	Superficie cosechada (ha)	Rendimiento (t/ha)	Producción (t)	P.M.R. ($/t)	Valor de producción (Miles de $)
Total general			1.00	1.00	1 300.00	1 300.00	12.00	15.60
IV Balsas			1.00	1.00	1 300.00	1 300.00	12.00	15.60
	Estado de México		1.00	1.00	1 300.00	1 300.00	12.00	15.60
		Valle de Bravo	1.00	1.00	1 300.00	1 300.00	12.00	15.60

Cuadro 6.283 Concentrado nacional por cultivo — Año agrícola 2015-2016

Triticale forrajero en verde — Parte 1

Organismo de cuenca	Entidad federativa	Municipio	Superficie sembrada (ha)	Superficie cosechada (ha)	Rendimiento (t/ha)	Producción (t)	P.M.R. ($/t)	Valor de producción (Miles de $)
Total general			9 409.41	9 397.41	29.33	275 596.76	459.79	126 716.91
III Pacífico Norte			1 083.00	1 083.00	34.18	37 012.00	515.76	19 089.21
	Durango		1 083.00	1 083.00	34.18	37 012.00	515.76	19 089.21
		Durango	648.00	648.00	38.32	24 832.00	597.06	14 826.21
		Nombre de Dios	435.00	435.00	28.00	12 180.00	350.00	4 263.00
IX Golfo Norte			918.00	918.00	33.21	30 485.20	457.67	13 952.23
	Querétaro de Arteaga		918.00	918.00	33.21	30 485.20	457.67	13 952.23
		Colón	495.00	495.00	31.40	15 543.00	476.16	7 400.95
		Pedro Escobedo	306.00	306.00	38.00	11 628.00	444.39	5 167.37
		San Juan del Río	47.00	47.00	23.60	1 109.20	400.00	443.68
		Tequisquiapan	70.00	70.00	31.50	2 205.00	426.41	940.23
VI Río Bravo			1 084.01	1 072.01	34.01	36 459.31	463.63	16 903.78
	Chihuahua		939.51	939.51	34.02	31 959.56	451.70	14 436.08
		Allende	48.30	48.30	32.76	1 582.31	365.00	577.54
		Camargo	84.00	84.00	28.00	2 352.00	480.00	1 128.96
		Delicias	230.28	230.28	34.00	7 829.52	495.66	3 880.78
		Hidalgo del Parral	3.00	3.00	25.00	75.00	350.00	26.25
		Jiménez	113.00	113.00	44.99	5 084.01	350.00	1 779.40
		Julimes	18.00	18.00	28.00	504.00	490.00	246.96
		López	47.00	47.00	44.99	2 114.53	350.00	740.09
		Matamoros	3.50	3.50	20.00	70.00	345.00	24.15
		Meoqui	284.43	284.43	31.77	9 036.19	491.82	4 444.22
		Rosales	30.00	30.00	28.00	840.00	485.00	407.40
		San Francisco de Conchos	35.00	35.00	35.00	1 225.00	480.00	588.00
		Saucillo	43.00	43.00	29.00	1 247.00	475.00	592.33
	Coahuila de Zaragoza		144.50	132.50	33.96	4 499.75	548.41	2 467.70
		Abasolo	51.00	39.00	40.05	1 561.95	570.00	890.31
		Candela	2.50	2.50	31.10	77.75	560.00	43.54
		Cuatro Ciénegas	16.00	16.00	24.25	388.00	565.00	219.22
		Escobedo	8.50	8.50	31.10	264.35	535.01	141.43
		Jiménez	4.00	4.00	23.40	93.60	550.00	51.48
		Nadadores	34.00	34.00	40.10	1 363.40	535.00	729.42
		Sacramento	11.00	11.00	23.70	260.70	565.02	147.30
		San Buenaventura	17.50	17.50	28.00	490.00	500.00	245.00
VII Cuencas Centrales del Norte			861.40	861.40	35.30	30 406.58	430.98	13 104.68

Cuadro 6.283 Concentrado nacional por cultivo — Año agrícola 2015-2016

Triticale forrajero en verde — Parte 2

Organismo de cuenca	Entidad federativa	Municipio	Superficie sembrada (ha)	Superficie cosechada (ha)	Rendimiento (t/ha)	Producción (t)	P.M.R. ($/t)	Valor de producción (Miles de $)
	Coahuila de Zaragoza		528.40	528.40	33.82	17 872.44	398.02	7 113.50
		Francisco I. Madero	302.00	302.00	28.87	8 718.74	400.00	3 487.50
		Matamoros	169.40	169.40	42.33	7 170.70	400.00	2 868.28
		San Pedro	17.00	17.00	33.00	561.00	450.00	252.45
		Torreón	40.00	40.00	35.55	1 422.00	355.32	505.27
	Durango		283.00	283.00	41.04	11 614.14	444.56	5 163.18
		Gómez Palacio	115.00	115.00	39.30	4 519.50	593.00	2 680.06
		Lerdo	168.00	168.00	42.23	7 094.64	350.00	2 483.12
	Zacatecas		50.00	50.00	18.40	920.00	900.00	828.00
		Loreto	50.00	50.00	18.40	920.00	900.00	828.00
VIII Lerma-Santiago-Pacífico			4 877.00	4 877.00	28.13	137 210.17	446.47	61 259.84
	Aguascalientes		2 139.00	2 139.00	32.12	68 705.01	473.66	32 543.05
		Aguascalientes	626.00	626.00	32.37	20 263.62	561.37	11 375.39
		Asientos	65.00	65.00	34.00	2 210.00	453.00	1 001.13
		Cosío	75.00	75.00	29.80	2 235.00	347.66	777.03
		El Llano	34.00	34.00	34.96	1 188.64	549.56	653.23
		Jesús María	63.00	63.00	32.18	2 027.34	579.65	1 175.15
		Pabellón de Arteaga	545.00	545.00	31.80	17 331.00	387.80	6 720.96
		Rincón de Romos	318.00	318.00	32.51	10 338.18	389.34	4 025.07
		San Francisco de Los Romo	237.00	237.00	33.11	7 847.07	576.41	4 523.13
		Tepezalá	176.00	176.00	29.91	5 264.16	435.39	2 291.96
	Guanajuato		1 597.00	1 597.00	28.30	45 197.00	405.94	18 347.36
		Apaseo El Grande	328.00	328.00	24.00	7 872.00	530.90	4 179.24
		Doctor Mora	202.00	202.00	29.01	5 860.00	397.78	2 331.00
		Dolores Hidalgo Cuna de la Independencia Nacional	61.00	61.00	23.00	1 403.00	358.00	502.27
		San Felipe	500.00	500.00	32.10	16 050.00	400.00	6 420.00
		San José Iturbide	115.00	115.00	33.20	3 818.00	350.00	1 336.30
		San Luis de La Paz	71.00	71.00	30.00	2 130.00	355.00	756.15
		San Miguel de Allende	320.00	320.00	25.20	8 064.00	350.00	2 822.40
	Jalisco		454.00	454.00	10.55	4 788.66	328.20	1 571.64
		Lagos de Moreno	290.00	290.00	14.14	4 100.60	326.70	1 339.67
		San Juan de Los Lagos	6.00	6.00	77.81	466.86	350.00	163.40
		Unión de San Antonio	158.00	158.00	1.40	221.20	309.99	68.57
	Querétaro de Arteaga		570.00	570.00	28.36	16 164.00	434.48	7 022.93
		El Marqués	525.00	525.00	28.50	14 962.50	435.00	6 508.69
		Querétaro	45.00	45.00	26.70	1 201.50	428.00	514.24
	Zacatecas		117.00	117.00	20.13	2 355.50	753.50	1 774.86

Cuadro 6.283 Concentrado nacional por cultivo — Año agrícola 2015-2016

Triticale forrajero en verde — Parte 3

Organismo de cuenca	Entidad federativa	Municipio	Superficie sembrada (ha)	Superficie cosechada (ha)	Rendimiento (t/ha)	Producción (t)	P.M.R. ($/t)	Valor de producción (Miles de $)
		Jalpa	4.00	4.00	34.80	139.20	750.00	104.40
		Jerez	14.00	14.00	16.40	229.60	580.01	133.17
		Juchipila	8.00	8.00	26.00	208.00	735.00	152.88
		Luis Moya	45.00	45.00	19.00	855.00	800.00	684.00
		Monte Escobedo	3.00	3.00	16.50	49.50	510.10	25.25
		Ojocaliente	25.00	25.00	18.60	465.00	900.00	418.50
		Tabasco	10.00	10.00	27.00	270.00	714.00	192.78
		Villanueva	8.00	8.00	17.40	139.20	458.91	63.88
XIII Aguas del Valle de México			586.00	586.00	6.87	4 023.50	598.28	2 407.17
	Hidalgo		586.00	586.00	6.87	4 023.50	598.28	2 407.17
		Mixquiahuala de Juárez	176.00	176.00	3.00	528.00	591.59	312.36
		Tepetitlán	25.00	25.00	1.99	49.75	549.95	27.36
		Tula de Allende	385.00	385.00	8.95	3 445.75	600.00	2 067.45

Cuadro 6.284 Concentrado nacional por cultivo — Año agrícola 2015-2016

Triticale grano

Organismo de cuenca	Entidad federativa	Municipio	Superficie sembrada (ha)	Superficie cosechada (ha)	Rendimiento (t/ha)	Producción (t)	P.M.R. ($/t)	Valor de producción (Miles de $)
Total general			696.00	696.00	3.34	2 326.20	3 716.67	8 645.72
VI Río Bravo			40.00	40.00	5.20	208.00	3 455.77	718.80
	Chihuahua		40.00	40.00	5.20	208.00	3 455.77	718.80
		Ascensión	28.00	28.00	5.50	154.00	3 300.00	508.20
		San Francisco de Conchos	12.00	12.00	4.50	54.00	3 900.00	210.60
VIII Lerma-Santiago-Pacífico			656.00	656.00	3.23	2 118.20	3 742.29	7 926.92
	Estado de México		596.00	596.00	3.08	1 838.20	3 790.84	6 968.32
		Jiquipilco	280.00	280.00	3.20	896.00	4 608.15	4 128.90
		Jocotitlán	15.00	15.00	2.60	39.00	3 300.00	128.70
		Otzolotepec	150.00	150.00	3.00	450.00	2 991.04	1 345.97
		San Felipe del Progreso	1.00	1.00	3.20	3.20	4 300.00	13.76
		Xonacatlán	150.00	150.00	3.00	450.00	3 002.20	1 350.99
	Guanajuato		60.00	60.00	4.67	280.00	3 423.57	958.60
		Dolores Hidalgo Cuna de la Independencia Nacional	20.00	20.00	3.00	60.00	3 510.00	210.60
		Silao de La Victoria	40.00	40.00	5.50	220.00	3 400.00	748.00

Cuadro 6.285 Concentrado nacional por cultivo — Año agrícola 2015-2016

Tuna

Organismo de cuenca	Entidad federativa	Municipio	Superficie sembrada (ha)	Superficie cosechada (ha)	Rendimiento (t/ha)	Producción (t)	P.M.R. ($/t)	Valor de producción (Miles de $)
Total general			623.50	398.50	18.10	7 211.75	4 028.59	29 053.16
IV Balsas			25.00	0.00	0.00	0.00	0.00	0.00
	Puebla		25.00	0.00	0.00	0.00	0.00	0.00
		Tehuitzingo	25.00	0.00	0.00	0.00	0.00	0.00
VII Cuencas Centrales del Norte			494.50	294.50	20.31	5 980.75	4 021.57	24 052.00
	San Luis Potosí		30.00	30.00	11.30	339.00	6 005.31	2 035.80
		Venado	30.00	30.00	11.30	339.00	6 005.31	2 035.80
	Zacatecas		464.50	264.50	21.33	5 641.75	3 902.37	22 016.20
		Guadalupe	2.50	2.50	3.50	8.75	5 428.57	47.50
		Pinos	462.00	262.00	21.50	5 633.00	3 900.00	21 968.70
VIII Lerma-Santiago-Pacífico			89.00	89.00	11.81	1 051.00	4 165.90	4 378.36
	Guanajuato		37.00	37.00	12.68	469.20	2 649.15	1 242.98
		Abasolo	5.00	5.00	10.00	50.00	3 061.20	153.06
		San Diego de La Unión	32.00	32.00	13.10	419.20	2 600.00	1 089.92
	Jalisco		1.00	1.00	18.00	18.00	4 100.00	73.80
		Jalostotitlán	1.00	1.00	18.00	18.00	4 100.00	73.80
	Zacatecas		51.00	51.00	11.05	563.80	5 430.26	3 061.58
		Jalpa	40.00	40.00	12.50	500.00	5 600.00	2 800.00
		Jerez	11.00	11.00	5.80	63.80	4 100.00	261.58
XIII Aguas del Valle de México			15.00	15.00	12.00	180.00	3 460.00	622.80
	Estado de México		15.00	15.00	12.00	180.00	3 460.00	622.80
		San Martín de Las Pirámides	15.00	15.00	12.00	180.00	3 460.00	622.80

Cuadro 6.286 Concentrado nacional por cultivo — Año agrícola 2015-2016

Uva

Parte 1

Organismo de cuenca	Entidad federativa	Municipio	Superficie sembrada (ha)	Superficie cosechada (ha)	Rendimiento (t/ha)	Producción (t)	P.M.R. ($/t)	Valor de producción (Miles de $)
Total general			18 918.08	17 365.07	12.85	223 218.00	12 823.30	2 862 391.73
I Península de Baja California			3 753.91	3 379.90	6.01	20 324.44	11 906.18	241 986.44
	Baja California		3 747.91	3 376.90	6.01	20 310.64	11 904.76	241 793.24
		Ensenada	3 492.23	3 125.22	6.09	19 032.42	11 729.65	223 243.52
		Mexicali	139.68	135.68	7.91	1 073.22	15 043.25	16 144.72
		Tecate	46.00	46.00	4.00	184.00	12 500.00	2 300.00
		Tijuana	70.00	70.00	0.30	21.00	5 000.00	105.00

Cuadro 6.286 Concentrado nacional por cultivo — Año agrícola 2015-2016

Uva — Parte 2

Organismo de cuenca	Entidad federativa	Municipio	Superficie sembrada (ha)	Superficie cosechada (ha)	Rendimiento (t/ha)	Producción (t)	P.M.R. ($/t)	Valor de producción (Miles de $)
	Baja California Sur		6.00	3.00	4.60	13.80	14 000.00	193.20
		Comondú	6.00	3.00	4.60	13.80	14 000.00	193.20
II Noroeste			10 080.81	9 164.81	14.52	133 090.79	16 594.83	2 208 619.36
	Sonora		10 080.81	9 164.81	14.52	133 090.79	16 594.83	2 208 619.36
		Caborca	3 495.81	3 495.81	11.96	41 809.89	15 287.90	639 185.38
		Carbó	369.00	369.00	15.60	5 756.40	27 617.70	158 978.53
		Guaymas	300.00	160.00	15.80	2 528.00	15 375.00	38 868.00
		Hermosillo	3 250.00	3 250.00	16.32	53 040.00	16 229.81	860 829.12
		San Miguel de Horcasitas	2 666.00	1 890.00	15.85	29 956.50	17 050.00	510 758.33
III Pacífico Norte			6.00	6.00	8.22	49.32	11 000.00	542.52
	Durango		6.00	6.00	8.22	49.32	11 000.00	542.52
		Vicente Guerrero	6.00	6.00	8.22	49.32	11 000.00	542.52
IX Golfo Norte			217.18	206.18	9.09	1 874.34	14 713.56	27 578.21
	Querétaro de Arteaga		217.18	206.18	9.09	1 874.34	14 713.56	27 578.21
		Ezequiel Montes	149.00	138.00	7.50	1 035.00	14 898.67	15 420.12
		San Juan del Río	18.18	18.18	11.79	214.34	14 400.16	3 086.53
		Tequisquiapan	50.00	50.00	12.50	625.00	14 514.50	9 071.56
VI Río Bravo			85.50	49.50	7.60	376.43	21 328.48	8 028.68
	Chihuahua		11.00	0.00	0.00	0.00	0.00	0.00
		Rosales	7.00	0.00	0.00	0.00	0.00	0.00
		Satevó	4.00	0.00	0.00	0.00	0.00	0.00
	Coahuila de Zaragoza		42.50	27.50	9.14	251.43	22 927.57	5 764.68
		Cuatro Ciénegas	27.50	25.50	9.15	233.33	22 999.52	5 366.48
		Nava	3.00	0.00	0.00	0.00	0.00	0.00
		Saltillo	6.00	0.00	0.00	0.00	0.00	0.00
		San Buenaventura	6.00	2.00	9.05	18.10	22 000.00	398.20
	Nuevo León		32.00	22.00	5.68	125.00	18 112.00	2 264.00
		García	2.00	2.00	2.50	5.00	20 800.00	104.00
		Linares	30.00	20.00	6.00	120.00	18 000.00	2 160.00
VII Cuencas Centrales del Norte			2 557.47	2 357.47	16.07	37 883.96	4 545.22	172 191.11
	Coahuila de Zaragoza		316.16	316.16	34.90	11 032.50	2 975.18	32 823.63
		Matamoros	46.61	46.61	186.88	8 710.48	775.00	6 750.62
		Parras	230.00	230.00	7.85	1 805.50	12 500.00	22 568.75
		San Pedro	39.55	39.55	13.06	516.52	6 784.36	3 504.26
	San Luis Potosí		75.00	75.00	7.28	546.00	10 893.41	5 947.80
		Moctezuma	60.00	60.00	7.20	432.00	12 000.00	5 184.00
		Venado	15.00	15.00	7.60	114.00	6 700.00	763.80

Uva Parte 3

Organismo de cuenca	Entidad federativa	Municipio	Superficie sembrada (ha)	Superficie cosechada (ha)	Rendimiento (t/ha)	Producción (t)	P.M.R. ($/t)	Valor de producción (Miles de $)
	Zacatecas		2 166.31	1 966.31	13.38	26 305.46	5 071.94	133 419.68
		Fresnillo	755.81	755.81	18.94	14 315.04	4 042.78	57 872.56
		General Pánfilo Natera	32.50	32.50	9.88	321.10	5 768.17	1 852.16
		Guadalupe	20.00	20.00	10.87	217.40	7 000.00	1 521.80
		Noria de Ángeles	222.00	222.00	12.42	2 757.24	7 315.46	20 170.48
		Trancoso	130.00	130.00	8.90	1 157.00	6 505.88	7 527.30
		Vetagrande	12.00	12.00	10.20	122.40	6 591.50	806.80
		Villa González Ortega	160.00	160.00	11.00	1 760.00	9 262.50	16 302.00
		Villa Hidalgo	834.00	634.00	8.92	5 655.28	4 839.12	27 366.58
VIII Lerma-Santiago-Pacífico			2 216.21	2 200.21	13.45	29 614.22	6 867.12	203 364.41
	Aguascalientes		768.26	768.26	15.04	11 554.90	2 480.69	28 664.16
		Asientos	80.00	80.00	14.00	1 120.00	1 831.25	2 051.00
		Cosío	347.00	347.00	17.00	5 899.00	2 054.28	12 118.20
		El Llano	87.00	87.00	13.80	1 200.60	4 018.00	4 824.01
		Jesús María	80.00	80.00	9.00	720.00	4 200.00	3 024.00
		Pabellón de Arteaga	8.10	8.10	16.29	131.95	1 979.54	261.20
		Rincón de Romos	50.48	50.48	15.27	770.83	2 000.00	1 541.66
		San Francisco de Los Romo	30.00	30.00	17.10	513.00	5 000.00	2 565.00
		Tepezalá	85.68	85.68	14.00	1 199.52	1 900.00	2 279.09
	Guanajuato		78.00	63.00	12.02	757.10	11 895.06	9 005.75
		Dolores Hidalgo Cuna de la Independencia Nacional	41.00	41.00	13.10	537.10	12 500.00	6 713.75
		San Francisco del Rincón	25.00	10.00	10.00	100.00	9 720.00	972.00
		San Miguel de Allende	12.00	12.00	10.00	120.00	11 000.00	1 320.00
	Querétaro de Arteaga		25.00	24.00	2.89	69.47	18 327.05	1 273.18
		El Marqués	22.00	21.00	3.00	63.00	18 350.00	1 156.05
		Huimilpan	2.00	2.00	2.20	4.40	18 200.00	80.08
		Querétaro	1.00	1.00	2.07	2.07	17 898.55	37.05
	Zacatecas		1 344.95	1 344.95	12.81	17 232.75	9 541.21	164 421.32
		Cuauhtémoc	193.00	193.00	15.00	2 895.00	10 109.32	29 266.48
		Luis Moya	264.00	264.00	16.00	4 224.00	10 294.70	43 484.82
		Ojocaliente	887.95	887.95	11.39	10 113.75	9 063.90	91 670.02
X Golfo Centro			1.00	1.00	4.50	4.50	18 000.00	81.00
	Puebla		1.00	1.00	4.50	4.50	18 000.00	81.00
		Tepanco de López	1.00	1.00	4.50	4.50	18 000.00	81.00

Cuadro 6.287 Concentrado nacional por cultivo — Año agrícola 2015-2016

Varios

Organismo de cuenca	Entidad federativa	Municipio	Superficie sembrada (ha)	Superficie cosechada (ha)	Rendimiento (t/ha)	Producción (t)	P.M.R. ($/t)	Valor de producción (Miles de $)
Total general			102.20	102.20	4.57	467.99	3 519.24	1 646.97
II Noroeste			30.00	30.00	5.55	166.54	1 675.45	279.03
	Sonora		30.00	30.00	5.55	166.54	1 675.45	279.03
		Etchojoa	12.00	12.00	5.74	68.88	1 649.97	113.65
		Huatabampo	10.00	10.00	5.39	53.90	1 679.96	90.55
		Navojoa	8.00	8.00	5.47	43.76	1 710.00	74.83
III Pacífico Norte			22.45	22.45	12.00	269.40	3 650.00	983.31
	Sinaloa		22.45	22.45	12.00	269.40	3 650.00	983.31
		El Fuerte	22.45	22.45	12.00	269.40	3 650.00	983.31
X Golfo Centro			49.75	49.75	0.64	32.05	12 000.93	384.63
	Veracruz de Ignacio de la Llave		49.75	49.75	0.64	32.05	12 000.93	384.63
		Actopan	28.00	28.00	0.62	17.36	12 000.00	208.32
		La Antigua	3.25	3.25	0.64	2.11	12 014.21	25.35
		Paso de Ovejas	11.25	11.25	0.68	7.65	12 000.00	91.80
		Puente Nacional	7.25	7.25	0.68	4.93	12 000.00	59.16

Cuadro 6.288 Concentrado nacional por cultivo — Año agrícola 2015-2016

Verdolaga

Organismo de cuenca	Entidad federativa	Municipio	Superficie sembrada (ha)	Superficie cosechada (ha)	Rendimiento (t/ha)	Producción (t)	P.M.R. ($/t)	Valor de producción (Miles de $)
Total general			416.70	416.70	11.87	4 947.23	3 544.63	17 536.10
I Península de Baja California			53.00	53.00	10.69	567.00	2 817.46	1 597.50
	Baja California		53.00	53.00	10.69	567.00	2 817.46	1 597.50
		Tijuana	53.00	53.00	10.69	567.00	2 817.46	1 597.50
IV Balsas			214.70	214.70	11.82	2 537.83	3 181.57	8 074.29
	Morelos		214.70	214.70	11.82	2 537.83	3 181.57	8 074.29
		Cuautla	214.70	214.70	11.82	2 537.83	3 181.57	8 074.29
XIII Aguas del Valle de México			149.00	149.00	12.36	1 842.40	4 268.51	7 864.31
	Ciudad de México		108.00	108.00	10.98	1 186.40	4 914.62	5 830.71
		Tláhuac	108.00	108.00	10.98	1 186.40	4 914.62	5 830.71
	Estado de México		41.00	41.00	16.00	656.00	3 100.00	2 033.60
		Valle de Chalco Solidaridad	41.00	41.00	16.00	656.00	3 100.00	2 033.60

Cuadro 6.289 Concentrado nacional por cultivo — Año agrícola 2015-2016

Viveros planta

Organismo de cuenca	Entidad federativa	Municipio	Superficie sembrada (ha)	Superficie cosechada (ha)	Rendimiento (t/ha)	Producción (t)	P.M.R. ($/t)	Valor de producción (Miles de $)
Total general			12.00	11.00	0.21	2.31	4 000 000.00	9 240.00
VI Río Bravo			12.00	11.00	0.21	2.31	4 000 000.00	9 240.00
	Chihuahua		2.00	1.00	0.11	0.11	4 000 000.00	440.00
		Chihuahua	2.00	1.00	0.11	0.11	4 000 000.00	440.00
	Nuevo León		10.00	10.00	0.22	2.20	4 000 000.00	8 800.00
		Galeana	10.00	10.00	0.22	2.20	4 000 000.00	8 800.00

Cuadro 6.290 Concentrado nacional por cultivo — Año agrícola 2015-2016

Viveros durazno

Organismo de cuenca	Entidad federativa	Municipio	Superficie sembrada (ha)	Superficie cosechada (ha)	Rendimiento (t/ha)	Producción (t)	P.M.R. ($/t)	Valor de producción (Miles de $)
Total general			3.00	3.00	49 999.99	149 999.97	15.99	2 399.99
VI Río Bravo			3.00	3.00	49 999.99	149 999.97	15.99	2 399.99
	Chihuahua		3.00	3.00	49 999.99	149 999.97	15.99	2 399.99
		Nuevo Casas Grandes	3.00	3.00	49 999.99	149 999.97	15.99	2 399.99

Cuadro 6.291 Concentrado nacional por cultivo — Año agrícola 2015-2016

Viveros manzana

Organismo de cuenca	Entidad federativa	Municipio	Superficie sembrada (ha)	Superficie cosechada (ha)	Rendimiento (t/ha)	Producción (t)	P.M.R. ($/t)	Valor de producción (Miles de $)
Total general			17.00	17.00	20 058.82	340 999.99	34.39	11 730.00
II Noroeste			3.00	3.00	33 333.33	99 999.99	22.00	2 200.00
	Chihuahua		3.00	3.00	33 333.33	99 999.99	22.00	2 200.00
		Guerrero	3.00	3.00	33 333.33	99 999.99	22.00	2 200.00
VI Río Bravo			14.00	14.00	17 214.28	241 000.00	39.54	9 530.00
	Chihuahua		14.00	14.00	17 214.28	241 000.00	39.54	9 530.00
		Chihuahua	10.00	10.00	6 100.00	61 000.00	50.00	3 050.00
		Cuauhtémoc	4.00	4.00	45 000.00	180 000.00	36.00	6 480.00

Cuadro 6.292 Concentrado nacional por cultivo — Año agrícola 2015-2016

Viveros nuez

Organismo de cuenca	Entidad federativa	Municipio	Superficie sembrada (ha)	Superficie cosechada (ha)	Rendimiento (t/ha)	Producción (t)	P.M.R. ($/t)	Valor de producción (Miles de $)
Total general			33.50	33.50	24 952.38	835 905.00	120.38	100 634.20
VI Río Bravo			33.50	33.50	24 952.38	835 905.00	120.38	100 634.20
	Chihuahua		33.50	33.50	24 952.38	835 905.00	120.38	100 634.20
		Camargo	5.00	5.00	45 125.00	225 625.00	120.00	27 075.00
		Chihuahua	18.00	18.00	5 700.00	102 600.00	130.00	13 338.00
		Delicias	3.00	3.00	50 000.01	150 000.03	121.99	18 300.00
		Rosales	1.00	1.00	50 180.00	50 180.00	115.00	5 771.20
		San Francisco de Conchos	3.50	3.50	44 999.99	157 499.97	120.00	18 900.00
		Saucillo	3.00	3.00	50 000.00	150 000.00	115.00	17 250.00

Cuadro 6.293 Concentrado nacional por cultivo — Año agrícola 2015-2016

Yuca alimenticia

Organismo de cuenca	Entidad federativa	Municipio	Superficie sembrada (ha)	Superficie cosechada (ha)	Rendimiento (t/ha)	Producción (t)	P.M.R. ($/t)	Valor de producción (Miles de $)
Total general			110.50	110.50	13.76	1 521.00	3 669.38	5 581.14
IV Balsas			110.50	110.50	13.76	1 521.00	3 669.38	5 581.14
	Estado de México		2.50	2.50	10.00	25.00	3 600.00	90.00
		Santo Tomás	2.50	2.50	10.00	25.00	3 600.00	90.00
	Morelos		108.00	108.00	13.85	1 496.00	3 670.54	5 491.14
		Mazatepec	23.00	23.00	11.50	264.50	4 089.18	1 081.59
		Puente de Ixtla	85.00	85.00	14.48	1 231.50	3 580.63	4 409.55

Cuadro 6.294 Concentrado nacional por cultivo — Año agrícola 2015-2016

Yu choy

Organismo de cuenca	Entidad federativa	Municipio	Superficie sembrada (ha)	Superficie cosechada (ha)	Rendimiento (t/ha)	Producción (t)	P.M.R. ($/t)	Valor de producción (Miles de $)
Total general			161.85	161.85	24.65	3 989.60	2 500.00	9 974.01
III Pacífico Norte			161.85	161.85	24.65	3 989.60	2 500.00	9 974.01
	Sinaloa		161.85	161.85	24.65	3 989.60	2 500.00	9 974.01
		Culiacán	161.85	161.85	24.65	3 989.60	2 500.00	9 974.01

Cuadro 6.295 Concentrado nacional por cultivo — Año agrícola 2015-2016

Zacate — Parte 1

Organismo de cuenca	Entidad federativa	Municipio	Superficie sembrada (ha)	Superficie cosechada (ha)	Rendimiento (t/ha)	Producción (t)	P.M.R. ($/t)	Valor de producción (Miles de $)
Total general			39 847.17	38 086.12	24.61	937 481.84	521.28	488 694.04
I Península de Baja California			356.00	356.00	12.92	4 599.52	883.94	4 065.70
	Baja California Sur		356.00	356.00	12.92	4 599.52	883.94	4 065.70
		La Paz	356.00	356.00	12.92	4 599.52	883.94	4 065.70
II Noroeste			2 414.91	2 414.91	14.58	35 200.64	1 006.92	35 444.40
	Sonora		2 414.91	2 414.91	14.58	35 200.64	1 006.92	35 444.40
		Altar	109.92	109.93	25.00	2 748.26	896.30	2 463.27
		Bácum	38.00	38.00	9.00	342.00	980.00	335.16
		Caborca	169.73	169.72	25.60	4 344.83	885.73	3 848.35
		Cajeme	37.00	37.00	9.50	351.50	985.01	346.23
		Carbó	300.00	300.00	11.85	3 555.00	1 077.85	3 831.76
		Empalme	107.87	107.87	12.60	1 359.16	661.53	899.13
		Etchojoa	41.00	41.00	9.52	390.32	930.01	363.00
		Guaymas	123.31	123.31	12.50	1 541.38	647.07	997.38
		Hermosillo	913.00	913.00	12.97	11 841.61	1 135.65	13 447.92
		Huatabampo	88.77	88.77	9.98	885.92	925.00	819.48
		Navojoa	31.00	31.00	10.02	310.62	935.00	290.43
		Pitiquito	71.74	71.74	24.00	1 721.76	920.00	1 584.02
		San Ignacio Río Muerto	6.00	6.00	10.00	60.00	956.00	57.36
		San Miguel de Horcasitas	300.00	300.00	13.00	3 900.00	1 185.90	4 625.01
		Santa Ana	22.00	22.00	20.36	447.92	849.71	380.60
		Trincheras	55.57	55.57	25.20	1 400.36	825.00	1 155.30
III Pacífico Norte			568.55	184.50	28.21	5 205.62	821.60	4 276.96
	Sinaloa		568.55	184.50	28.21	5 205.62	821.60	4 276.96
		Elota	219.97	168.97	29.80	5 034.79	836.76	4 212.90
		Mocorito	90.00	0.00	0.00	0.00	0.00	0.00
		Salvador Alvarado	243.05	0.00	0.00	0.00	0.00	0.00
		San Ignacio	15.53	15.53	11.00	170.83	374.99	64.06
IV Balsas			81.00	81.00	7.12	576.72	954.00	550.19
	Guerrero		81.00	81.00	7.12	576.72	954.00	550.19
		Huamuxtitlán	81.00	81.00	7.12	576.72	954.00	550.19
IX Golfo Norte			9 426.08	8 049.08	23.01	185 190.88	875.41	162 117.81
	San Luis Potosí		34.00	34.00	69.40	2 359.60	593.06	1 399.38
		Armadillo de Los Infante	34.00	34.00	69.40	2 359.60	593.06	1 399.38
	Tamaulipas		9 392.08	8 015.08	22.81	182 831.28	879.05	160 718.43

Cuadro 6.295 Concentrado nacional por cultivo — Año agrícola 2015-2016

Zacate — Parte 2

Organismo de cuenca	Entidad federativa	Municipio	Superficie sembrada (ha)	Superficie cosechada (ha)	Rendimiento (t/ha)	Producción (t)	P.M.R. ($/t)	Valor de producción (Miles de $)
		Abasolo	2 847.80	2 392.80	20.00	47 856.00	891.84	42 679.90
		Aldama	140.00	140.00	39.00	5 460.00	743.27	4 058.25
		Casas	500.00	500.00	23.00	11 500.00	955.00	10 982.50
		Güémez	699.00	699.00	16.00	11 184.00	853.00	9 539.95
		Hidalgo	190.00	190.00	24.50	4 655.00	673.23	3 133.89
		Jaumave	200.00	170.00	17.21	2 925.70	900.00	2 633.13
		Llera	47.00	47.00	20.00	940.00	955.00	897.70
		Mainero	65.00	65.00	26.46	1 719.90	750.00	1 289.93
		Padilla	369.00	369.00	19.00	7 011.00	863.00	6 050.49
		Soto La Marina	3 755.28	2 863.28	26.67	76 363.68	877.73	67 026.69
		Victoria	85.00	85.00	16.00	1 360.00	855.00	1 162.80
		Villagrán	494.00	494.00	24.00	11 856.00	950.00	11 263.20
VI Río Bravo			9 354.92	9 354.92	29.60	276 877.78	571.20	158 153.77
	Coahuila de Zaragoza		7 359.11	7 359.11	31.43	231 318.43	513.80	118 851.53
		Abasolo	79.00	79.00	41.29	3 261.92	320.08	1 044.06
		Acuña	185.36	185.36	31.45	5 829.57	497.48	2 900.10
		Allende	245.00	245.00	30.55	7 484.75	529.49	3 963.10
		Candela	128.00	128.00	19.12	2 447.36	520.00	1 272.63
		Castaños	17.00	17.00	15.27	259.59	510.00	132.39
		Escobedo	2.50	2.50	22.00	55.00	387.09	21.29
		Guerrero	1 343.14	1 343.14	32.61	43 799.80	500.97	21 942.38
		Jiménez	453.64	453.64	32.22	14 616.28	496.35	7 254.79
		Monclova	34.00	34.00	27.35	929.90	528.00	490.99
		Morelos	594.00	594.00	30.83	18 313.02	529.21	9 691.43
		Múzquiz	67.00	67.00	28.78	1 928.26	600.21	1 157.36
		Nadadores	78.25	78.25	20.85	1 631.51	378.36	617.30
		Nava	1 825.27	1 825.27	32.05	58 499.90	501.14	29 316.64
		Piedras Negras	158.95	158.95	32.80	5 213.56	499.67	2 605.06
		Sabinas	283.00	283.00	31.81	9 002.23	600.22	5 403.32
		San Buenaventura	33.50	33.50	22.00	737.00	378.01	278.59
		San Juan de Sabinas	124.00	124.00	31.49	3 904.76	600.20	2 343.64
		Villa Unión	832.00	832.00	31.23	25 983.36	534.07	13 876.93
		Zaragoza	875.50	875.50	31.32	27 420.66	530.24	14 539.53
	Tamaulipas		1 995.81	1 995.81	22.83	45 559.35	862.66	39 302.24
		Camargo	203.00	203.00	18.00	3 654.00	669.23	2 445.37
		Guerrero	194.49	194.49	26.99	5 249.28	735.43	3 860.48
		Gustavo Díaz Ordaz	76.00	76.00	18.00	1 368.00	700.00	957.60

Cuadro 6.295 Concentrado nacional por cultivo — Año agrícola 2015-2016

Zacate — Parte 3

Organismo de cuenca	Entidad federativa	Municipio	Superficie sembrada (ha)	Superficie cosechada (ha)	Rendimiento (t/ha)	Producción (t)	P.M.R. ($/t)	Valor de producción (Miles de $)
		Matamoros	309.59	309.59	26.00	8 049.34	987.00	7 944.70
		Miguel Alemán	203.50	203.50	18.00	3 663.00	650.00	2 380.95
		Reynosa	86.47	86.47	18.00	1 556.46	700.00	1 089.52
		Río Bravo	617.49	617.49	23.30	14 387.52	956.04	13 755.04
		Valle Hermoso	305.27	305.27	25.00	7 631.75	900.00	6 868.58
VII Cuencas Centrales del Norte			952.00	952.00	35.44	33 742.15	391.27	13 202.17
	Coahuila de Zaragoza		632.00	632.00	35.66	22 538.24	412.89	9 305.88
		Francisco I. Madero	349.00	349.00	31.94	11 147.06	400.00	4 458.82
		Matamoros	101.00	101.00	40.02	4 042.02	450.00	1 818.91
		San Pedro	182.00	182.00	40.38	7 349.16	412.04	3 028.15
	Durango		320.00	320.00	35.01	11 203.91	347.76	3 896.29
		Gómez Palacio	80.00	80.00	22.00	1 760.00	370.00	651.20
		Lerdo	97.00	97.00	41.03	3 979.91	300.00	1 193.97
		Mapimí	63.00	63.00	40.00	2 520.00	370.00	932.40
		Tlahualilo	80.00	80.00	36.80	2 944.00	380.00	1 118.72
VIII Lerma-Santiago-Pacífico			604.10	604.10	55.08	33 274.80	558.68	18 590.10
	Aguascalientes		24.56	24.56	83.99	2 062.80	499.66	1 030.70
		Pabellón de Arteaga	24.56	24.56	83.99	2 062.79	499.66	1 030.70
	Jalisco		50.00	50.00	1.13	56.50	380.00	21.47
		Zapotlán el Grande	50.00	50.00	1.13	56.50	380.00	21.47
	Zacatecas		529.54	529.54	58.84	31 155.50	562.92	17 537.93
		Apozol	40.00	40.00	65.00	2 600.00	593.00	1 541.80
		Apulco	30.00	30.00	64.00	1 920.00	595.00	1 142.40
		Huanusco	23.05	23.05	66.08	1 523.14	583.70	889.06
		Jalpa	115.00	115.00	71.30	8 199.50	591.00	4 845.90
		Juchipila	25.00	25.00	73.20	1 830.00	585.69	1 071.81
		Monte Escobedo	30.00	30.00	33.00	990.00	400.00	396.00
		Nochistlán de Mejía	51.00	51.00	67.00	3 417.00	595.00	2 033.12
		Tabasco	60.49	60.49	64.00	3 871.36	589.00	2 280.23
		Villanueva	155.00	155.00	43.90	6 804.50	490.50	3 337.61
XII Península de Yucatán			16 089.61	16 089.61	22.55	362 813.73	254.38	92 292.94
	Yucatán		16 089.61	16 089.61	22.55	362 813.73	254.38	92 292.94
		Buctzotz	2 867.91	2 867.91	19.96	57 243.49	252.12	14 432.21
		Calotmul	75.00	75.00	28.66	2 149.50	254.20	546.40
		Cenotillo	864.00	864.00	30.05	25 963.20	252.56	6 557.27
		Dzitás	40.30	40.30	29.84	1 202.55	252.59	303.75
		Espita	736.38	736.38	29.89	22 010.40	252.58	5 559.39

Cuadro 6.295 Concentrado nacional por cultivo — Año agrícola 2015-2016

Zacate — Parte 4

Organismo de cuenca	Entidad federativa	Municipio	Superficie sembrada (ha)	Superficie cosechada (ha)	Rendimiento (t/ha)	Producción (t)	P.M.R. ($/t)	Valor de producción (Miles de $)
		Panabá	3 387.26	3 387.26	15.50	52 502.53	251.90	13 225.39
		Río Lagartos	77.00	77.00	24.01	1 848.77	251.61	465.17
		San Felipe	131.96	131.96	32.04	4 228.00	249.74	1 055.90
		Sucilá	3 499.92	3 499.92	16.32	57 118.69	251.99	14 393.34
		Temozón	54.00	54.00	29.55	1 595.70	251.68	401.61
		Tizimín	4 183.00	4 183.00	31.50	131 764.50	258.36	34 042.68
		Tunkás	172.88	172.88	30.00	5 186.40	252.55	1 309.83

Cuadro 6.296 Concentrado nacional por cultivo — Año agrícola 2015-2016

Zanahoria — Parte 1

Organismo de cuenca	Entidad federativa	Municipio	Superficie sembrada (ha)	Superficie cosechada (ha)	Rendimiento (t/ha)	Producción (t)	P.M.R. ($/t)	Valor de producción (Miles de $)
Total general			9 414.96	9 390.95	28.71	269 695.31	2 396.82	646 412.68
I Península de Baja California			266.48	265.48	22.52	5 979.65	5 416.30	32 387.61
	Baja California		187.50	186.50	18.99	3 542.64	5 725.78	20 284.41
		Ensenada	187.50	186.50	18.99	3 542.64	5 725.78	20 284.41
	Baja California Sur		17.75	17.75	16.56	293.96	4 721.56	1 387.95
		Comondú	2.00	2.00	8.00	16.00	9 000.00	144.00
		La Paz	12.50	12.50	19.19	239.97	4 219.65	1 012.59
		Los Cabos	3.25	3.25	11.68	37.99	6 090.02	231.36
	Sonora		61.23	61.23	35.00	2 143.05	5 000.00	10 715.25
		San Luis Río Colorado	61.23	61.23	35.00	2 143.05	5 000.00	10 715.25
II Noroeste			38.00	38.00	19.73	750.10	2 220.06	1 665.27
	Sonora		38.00	38.00	19.73	750.10	2 220.06	1 665.27
		Carbó	12.00	12.00	19.50	234.00	2 220.00	519.48
		Hermosillo	13.00	13.00	19.70	256.10	2 214.99	567.26
		San Miguel de Horcasitas	13.00	13.00	20.00	260.00	2 225.11	578.53
III Pacífico Norte			17.50	17.50	13.87	242.80	5 896.91	1 431.77
	Durango		4.50	4.50	12.06	54.30	3 803.31	206.52
		Durango	4.50	4.50	12.06	54.30	3 803.31	206.52
	Sinaloa		13.00	13.00	14.50	188.50	6 500.00	1 225.25
		Ahome	13.00	13.00	14.50	188.50	6 500.00	1 225.25
IV Balsas			3 179.12	3 179.12	26.86	85 419.34	2 322.29	198 369.30
	Puebla		2 735.20	2 735.20	25.96	71 008.22	2 567.04	182 281.44
		Acatzingo	175.00	175.00	31.91	5 585.80	3 142.18	17 551.63

Cuadro 6.296 Concentrado nacional por cultivo — Año agrícola 2015-2016

Zanahoria — Parte 2

Organismo de cuenca	Entidad federativa	Municipio	Superficie sembrada (ha)	Superficie cosechada (ha)	Rendimiento (t/ha)	Producción (t)	P.M.R. ($/t)	Valor de producción (Miles de $)
		Aljojuca	9.94	9.94	29.42	292.44	1 011.83	295.90
		Atlixco	84.50	84.50	12.13	1 025.32	2 028.40	2 079.76
		Chalchicomula de Sesma	35.23	35.23	26.57	936.32	1 055.13	987.94
		Coyotepec	93.00	93.00	30.95	2 878.80	2 115.04	6 088.80
		Cuapiaxtla de Madero	8.00	8.00	29.00	232.00	3 087.50	716.30
		Cuyoaco	27.00	27.00	23.00	621.00	3 050.00	1 894.05
		General Felipe Ángeles	35.00	35.00	31.82	1 113.99	3 146.91	3 505.63
		Guadalupe Victoria	100.00	100.00	27.00	2 700.00	2 671.57	7 213.24
		Huaquechula	69.50	69.50	13.00	903.50	5 635.41	5 091.60
		Huatlatlauca	5.00	5.00	30.00	150.00	2 300.00	345.00
		Huitziltepec	13.00	13.00	31.69	412.00	2 625.46	1 081.69
		Ixcaquixtla	157.00	157.00	30.85	4 844.10	2 620.94	12 696.10
		Juan N. Méndez	53.00	53.00	30.64	1 624.00	2 321.18	3 769.60
		Lafragua	20.00	20.00	26.30	526.00	2 766.15	1 455.00
		Libres	25.00	25.00	21.00	525.00	2 800.00	1 470.00
		Los Reyes de Juárez	144.00	144.00	32.41	4 668.00	3 119.34	14 561.08
		Mazapiltepec de Juárez	4.52	4.52	28.50	128.82	948.76	122.22
		Mixtla	2.00	2.00	32.00	64.00	3 484.37	223.00
		Molcaxac	9.00	9.00	31.06	279.60	2 817.48	787.77
		Nopalucan	28.00	28.00	24.00	672.00	2 900.00	1 948.80
		Oriental	52.00	52.00	23.50	1 222.00	3 036.53	3 710.65
		Palmar de Bravo	78.00	78.00	31.34	2 444.67	3 108.02	7 598.09
		Quecholac	351.00	351.00	29.78	10 453.00	3 194.73	33 394.52
		San José Chiapa	29.00	29.00	23.00	667.00	2 933.73	1 956.80
		San Martín Texmelucan	42.03	42.03	15.87	667.29	2 445.99	1 632.19
		San Nicolás Buenos Aires	374.03	374.03	27.15	10 157.54	1 051.01	10 675.74
		San Pedro Cholula	8.10	8.10	15.92	129.03	2 337.05	301.55
		San Salvador El Seco	102.87	102.87	27.93	2 874.18	1 053.95	3 029.27
		Santo Tomás Hueyotlipan	9.00	9.00	32.00	288.00	3 132.29	902.10
		Tecali de Herrera	64.00	64.00	13.66	874.24	3 845.59	3 361.97
		Tecamachalco	35.00	35.00	31.92	1 117.50	3 033.55	3 390.00
		Tepeaca	168.00	168.00	15.27	2 565.96	3 683.92	9 452.81
		Tepexi de Rodríguez	57.00	57.00	30.83	1 757.40	2 430.09	4 270.65

Cuadro 6.296 Concentrado nacional por cultivo — Año agrícola 2015-2016

Zanahoria — Parte 3

Organismo de cuenca	Entidad federativa	Municipio	Superficie sembrada (ha)	Superficie cosechada (ha)	Rendimiento (t/ha)	Producción (t)	P.M.R. ($/t)	Valor de producción (Miles de $)
		Tepeyahualco	190.00	190.00	20.00	3 800.00	2 850.00	10 830.00
		Tepeyahualco de Cuauhtémoc	12.00	12.00	32.25	387.00	2 758.13	1 067.40
		Tianguismanalco	26.50	26.50	8.86	234.79	1 095.19	257.14
		Tlachichuca	16.98	16.98	28.50	483.93	990.32	479.25
		Tochtepec	22.00	22.00	31.90	702.00	2 971.79	2 086.20
	Tlaxcala		443.92	443.92	32.46	14 411.12	1 116.35	16 087.86
		Atltzayanca	15.00	15.00	33.00	495.00	1 100.00	544.50
		Cuapiaxtla	74.00	74.00	32.39	2 397.00	1 110.51	2 661.90
		El Carmen Tequexquitla	18.00	18.00	33.00	594.00	1 100.00	653.40
		Huamantla	335.00	335.00	32.47	10 880.00	1 109.00	12 066.00
		Ixtacuixtla de Mariano Matamoros	1.92	1.92	23.50	45.12	3 591.75	162.06
IX Golfo Norte			596.03	596.03	31.57	18 819.23	1 971.18	37 096.21
	Querétaro de Arteaga		596.03	596.03	31.57	18 819.23	1 971.18	37 096.21
		Colón	11.00	11.00	13.50	148.50	2 000.00	297.00
		Pedro Escobedo	577.03	577.03	32.00	18 470.73	1 970.00	36 387.33
		Tequisquiapan	8.00	8.00	25.00	200.00	2 059.40	411.88
VI Río Bravo			128.25	106.25	29.09	3 090.91	2 094.20	6 473.00
	Chihuahua		8.25	8.25	18.29	150.91	2 949.57	445.12
		Aldama	0.75	0.75	9.20	6.90	3 200.00	22.08
		Chihuahua	0.50	0.50	12.02	6.01	3 900.16	23.44
		Hidalgo del Parral	7.00	7.00	19.71	138.00	2 895.65	399.60
	Tamaulipas		120.00	98.00	30.00	2 940.00	2 050.29	6 027.88
		Matamoros	120.00	98.00	30.00	2 940.00	2 050.29	6 027.88
VII Cuencas Centrales del Norte			2 014.50	2 014.50	29.50	59 443.99	2 386.01	141 834.41
	San Luis Potosí		27.50	27.50	12.19	335.49	2 895.52	971.42
		Ahualulco	8.00	8.00	13.49	107.94	2 884.00	311.30
		Cedral	4.50	4.50	8.20	36.90	3 459.89	127.67
		Mexquitic de Carmona	15.00	15.00	12.71	190.65	2 792.81	532.45
	Zacatecas		1 987.00	1 987.00	29.74	59 108.50	2 383.12	140 862.99
		Fresnillo	15.00	15.00	24.33	365.00	3 239.72	1 182.50
		Guadalupe	545.00	545.00	28.92	15 765.00	2 568.58	40 493.75
		Loreto	42.00	42.00	46.00	1 932.00	2 747.61	5 308.40
		Pánuco	535.00	535.00	29.71	15 897.00	2 254.58	35 841.10
		Trancoso	45.00	45.00	27.51	1 238.00	2 349.38	2 908.54
		Vetagrande	155.00	155.00	29.01	4 497.00	2 576.03	11 584.41

Zanahoria Parte 4

Organismo de cuenca	Entidad federativa	Municipio	Superficie sembrada (ha)	Superficie cosechada (ha)	Rendimiento (t/ha)	Producción (t)	P.M.R. ($/t)	Valor de producción (Miles de $)
		Villa de Cos	647.00	647.00	29.90	19 351.50	2 244.47	43 434.04
		Villa Hidalgo	3.00	3.00	21.00	63.00	1 750.00	110.25
VIII Lerma-Santiago-Pacífico			2 803.79	2 802.78	29.51	82 719.83	2 191.18	181 254.80
	Aguascalientes		212.21	212.21	38.31	8 130.42	2 254.89	18 333.26
		Cosío	45.00	45.00	51.00	2 295.00	2 240.00	5 140.80
		Pabellón de Arteaga	89.21	89.21	47.87	4 270.71	2 478.67	10 585.70
		Rincón de Romos	3.00	3.00	35.33	105.99	2 800.07	296.78
		San Francisco de Los Romo	75.00	75.00	19.44	1 458.72	1 583.56	2 309.98
	Guanajuato		2 006.24	2 006.24	29.13	58 445.80	2 016.22	117 839.88
		Apaseo El Alto	18.00	18.00	23.00	414.00	1 216.66	503.70
		Apaseo El Grande	112.77	112.77	26.45	2 983.88	1 501.54	4 480.42
		Celaya	164.53	164.53	26.50	4 360.05	2 435.08	10 617.10
		Cortazar	29.43	29.43	24.02	707.20	2 200.01	1 555.85
		Dolores Hidalgo Cuna de la Independencia Nacional	107.00	107.00	24.93	2 668.20	2 033.28	5 425.21
		Guanajuato	5.66	5.66	30.00	169.80	1 750.00	297.15
		Irapuato	68.89	68.89	23.20	1 598.25	3 444.82	5 505.69
		León	90.00	90.00	34.00	3 060.00	1 410.62	4 316.50
		Purísima del Rincón	74.00	74.00	30.00	2 220.00	2 500.37	5 550.84
		Romita	203.00	203.00	35.00	7 105.00	1 630.94	11 587.85
		Salamanca	16.60	16.60	24.78	411.35	3 669.98	1 509.65
		Salvatierra	138.29	138.29	24.00	3 319.35	2 196.28	7 290.25
		San Diego de La Unión	130.00	130.00	25.17	3 273.00	2 033.85	6 656.82
		San Luis de La Paz	252.00	252.00	43.03	10 844.00	2 468.02	26 763.21
		San Miguel de Allende	54.61	54.61	25.19	1 375.94	2 232.00	3 071.11
		Santa Cruz de Juventino Rosas	323.10	323.10	25.73	8 316.12	1 570.73	13 062.42
		Silao de La Victoria	25.85	25.85	35.00	904.75	1 803.51	1 631.73
		Tarimoro	180.64	180.64	24.54	4 433.47	1 579.16	7 001.20
		Valle de Santiago	11.87	11.87	23.71	281.44	3 599.98	1 013.18
	Jalisco		152.01	151.00	51.41	7 763.16	3 184.35	24 720.67
		Lagos de Moreno	136.00	136.00	56.15	7 637.16	3 170.89	24 216.67
		Sayula	1.01	0.00	0.00	0.00	0.00	0.00
		Zapotlán el Grande	15.00	15.00	8.40	126.00	4 000.00	504.00
	Michoacán de Ocampo		265.33	265.33	8.51	2 258.65	3 632.06	8 203.56

Cuadro 6.296 Concentrado nacional por cultivo — Año agrícola 2015-2016

Zanahoria — Parte 5

Organismo de cuenca	Entidad federativa	Municipio	Superficie sembrada (ha)	Superficie cosechada (ha)	Rendimiento (t/ha)	Producción (t)	P.M.R. ($/t)	Valor de producción (Miles de $)
		Charo	169.00	169.00	4.81	813.15	5 156.19	4 192.76
		Cojumatlán de Régules	29.50	29.50	23.37	689.60	2 567.98	1 770.88
		Maravatío	32.84	32.84	16.70	548.66	3 301.27	1 811.28
		Pajacuarán	0.99	0.99	26.00	25.74	2 550.11	65.64
		Venustiano Carranza	33.00	33.00	5.50	181.50	2 000.00	363.00
	Querétaro de Arteaga		163.00	163.00	37.24	6 071.00	1 978.72	12 012.85
		Corregidora	49.00	49.00	35.42	1 736.00	1 979.08	3 435.70
		El Marqués	114.00	114.00	38.02	4 335.00	1 978.58	8 577.15
	Zacatecas		5.00	5.00	10.16	50.80	2 846.06	144.58
		Jerez	5.00	5.00	10.16	50.80	2 846.06	144.58
X Golfo Centro			358.54	358.54	36.11	12 947.08	3 456.80	44 755.56
	Puebla		158.54	158.54	31.20	4 947.08	3 965.22	19 616.28
		Esperanza	8.54	8.54	29.31	250.39	965.77	241.82
		Tehuacán	121.00	121.00	31.50	3 811.50	4 443.51	16 936.47
		Tepanco de López	29.00	29.00	30.52	885.19	2 754.19	2 437.99
	Veracruz de Ignacio de la Llave		200.00	200.00	40.00	8 000.00	3 142.41	25 139.28
		Perote	200.00	200.00	40.00	8 000.00	3 142.41	25 139.28
XIII Aguas del Valle de México			12.75	12.75	22.14	282.38	4 053.93	1 144.75
	Estado de México		12.75	12.75	22.14	282.38	4 053.93	1 144.75
		Atenco	2.75	2.75	27.12	74.58	3 150.04	234.93
		Tecámac	6.00	6.00	20.50	123.00	5 495.12	675.90
		Texcoco	4.00	4.00	21.20	84.80	2 758.49	233.92

Cuadro 6.297 Concentrado nacional por cultivo — Año agrícola 2015-2016

Zapote — Parte 1

Organismo de cuenca	Entidad federativa	Municipio	Superficie sembrada (ha)	Superficie cosechada (ha)	Rendimiento (t/ha)	Producción (t)	P.M.R. ($/t)	Valor de producción (Miles de $)
Total general			1 321.53	1 259.96	10.43	13 148.45	3 675.97	48 333.34
IV Balsas			17.00	17.00	9.00	153.00	3 424.83	524.00
	Estado de México		17.00	17.00	9.00	153.00	3 424.83	524.00
		Malinalco	17.00	17.00	9.00	153.00	3 424.83	524.00
IX Golfo Norte			1.00	1.00	7.60	7.60	2 900.00	22.04
	Hidalgo		1.00	1.00	7.60	7.60	2 900.00	22.04
		Tecozautla	1.00	1.00	7.60	7.60	2 900.00	22.04

Cuadro 6.297 Concentrado nacional por cultivo — Año agrícola 2015-2016

Zapote — Parte 2

Organismo de cuenca	Entidad federativa	Municipio	Superficie sembrada (ha)	Superficie cosechada (ha)	Rendimiento (t/ha)	Producción (t)	P.M.R. ($/t)	Valor de producción (Miles de $)
V Pacífico Sur			64.00	60.00	6.29	377.40	3 718.49	1 403.36
	Oaxaca		64.00	60.00	6.29	377.40	3 718.49	1 403.36
		San Juan Bautista Cuicatlán	64.00	60.00	6.29	377.40	3 718.49	1 403.36
VIII Lerma-Santiago-Pacífico			89.07	89.00	10.52	936.70	8 427.82	7 894.34
	Colima		5.07	5.00	5.90	29.50	6 584.74	194.25
		Armería	5.00	5.00	5.90	29.50	6 584.74	194.25
		Manzanillo	0.07	0.00	0.00	0.00	0.00	0.00
	Michoacán de Ocampo		84.00	84.00	10.80	907.20	8 487.75	7 700.09
		Coahuayana	84.00	84.00	10.80	907.20	8 487.75	7 700.09
X Golfo Centro			194.60	165.10	9.52	1 572.58	3 522.13	5 538.84
	Oaxaca		121.50	97.00	6.42	622.78	3 628.85	2 259.98
		San Antonio Nanahuatípam	8.00	8.00	6.30	50.40	3 533.33	178.08
		San Juan de Los Cués	27.00	13.00	6.50	84.50	3 706.39	313.19
		San Martín Toxpalan	25.50	17.00	6.43	109.31	3 549.35	387.98
		Santa María Tecomavaca	25.00	24.00	6.53	156.72	3 772.84	591.28
		Teotitlán de Flores Magón	25.00	25.00	6.53	163.25	3 535.62	577.19
		Valerio Trujano	11.00	10.00	5.86	58.60	3 622.18	212.26
	Veracruz de Ignacio de la Llave		73.10	68.10	13.94	949.80	3 452.15	3 278.86
		Actopan	48.10	48.10	18.00	865.80	3 200.00	2 770.56
		Emiliano Zapata	25.00	20.00	4.20	84.00	6 051.19	508.30
XI Frontera Sur			30.00	30.00	5.70	171.00	1 935.26	330.93
	Chiapas		30.00	30.00	5.70	171.00	1 935.26	330.93
		Tapachula	30.00	30.00	5.70	171.00	1 935.26	330.93
XII Península de Yucatán			925.86	897.86	11.05	9 930.17	3 284.92	32 619.83
	Campeche		822.00	795.00	10.51	8 355.85	3 447.26	28 804.80
		Calkiní	8.00	8.00	6.34	50.72	2 594.24	131.58
		Campeche	620.00	593.00	10.99	6 517.07	3 619.99	23 591.79
		Champotón	180.00	180.00	9.47	1 704.60	2 838.10	4 837.84
		Hecelchakán	5.00	5.00	5.46	27.30	2 931.86	80.04
		Tenabo	9.00	9.00	6.24	56.16	2 912.21	163.55
	Yucatán		103.86	102.86	15.30	1 574.32	2 423.28	3 815.03
		Akil	15.00	15.00	16.60	249.00	2 237.55	557.15
		Maní	1.87	1.87	15.10	28.25	2 190.44	61.88

Cuadro 6.297 Concentrado nacional por cultivo — Año agrícola 2015-2016

Zapote — Parte 3

Organismo de cuenca	Entidad federativa	Municipio	Superficie sembrada (ha)	Superficie cosechada (ha)	Rendimiento (t/ha)	Producción (t)	P.M.R. ($/t)	Valor de producción (Miles de $)
		Muna	4.27	4.27	8.09	34.58	5 406.30	186.95
		Oxkutzcab	64.10	64.10	15.60	999.96	2 406.41	2 406.32
		Ticul	17.62	17.62	14.89	262.53	2 295.85	602.73
		Yaxcabá	1.00	0.00	0.00	0.00	0.00	0.00

Cuadro 6.298 Concentrado nacional por cultivo — Año agrícola 2015-2016

Zarzamora — Parte 1

Organismo de cuenca	Entidad federativa	Municipio	Superficie sembrada (ha)	Superficie cosechada (ha)	Rendimiento (t/ha)	Producción (t)	P.M.R. ($/t)	Valor de producción (Miles de $)
Total general			12 192.68	9 243.68	8.77	81 067.57	30 537.86	2 475 630.54
I Península de Baja California			51.00	51.00	10.51	536.50	72 544.79	38 920.28
	Baja California		51.00	51.00	10.51	536.50	72 544.79	38 920.28
		Ensenada	51.00	51.00	10.51	536.50	72 544.79	38 920.28
IV Balsas			11 332.46	8 422.46	7.60	64 026.18	31 888.20	2 041 679.76
	Estado de México		9.50	9.50	7.85	74.60	12 064.74	900.03
		Donato Guerra	0.50	0.50	7.00	3.50	12 000.00	42.00
		Tenancingo	1.00	1.00	7.10	7.10	12 680.28	90.03
		Valle de Bravo	8.00	8.00	8.00	64.00	12 000.00	768.00
	Michoacán de Ocampo		11 322.96	8 412.96	7.60	63 951.58	31 911.32	2 040 779.73
		Ario	1 388.00	1 388.00	2.20	3 053.60	16 832.06	51 398.40
		Los Reyes	5 134.50	3 030.00	3.80	11 514.00	37 752.71	434 684.81
		Nuevo Urecho	13.00	13.00	3.85	50.05	14 006.59	701.03
		Peribán	2 151.50	1 381.00	3.50	4 833.50	40 589.01	196 186.98
		Salvador Escalante	697.00	697.00	5.50	3 833.50	13 947.54	53 467.93
		Tacámbaro	715.00	715.00	2.55	1 823.25	34 652.99	63 181.08
		Taretan	120.00	120.00	11.90	1 428.00	18 246.30	26 055.73
		Tocumbo	415.00	380.00	80.30	30 514.00	35 399.65	1 080 185.22
		Turicato	42.00	42.00	17.60	739.20	33 815.13	24 996.15
		Uruapan	84.96	84.96	13.00	1 104.48	15 071.76	16 646.46
		Ziracuaretiro	562.00	562.00	9.00	5 058.00	18 441.26	93 275.94
IX Golfo Norte			0.52	0.52	8.50	4.42	16 000.00	70.72
	Querétaro de Arteaga		0.52	0.52	8.50	4.42	16 000.00	70.72
		San Juan del Río	0.52	0.52	8.50	4.42	16 000.00	70.72
VIII Lerma-Santiago-Pacífico			802.70	763.70	21.57	16 473.47	23 940.26	394 379.28

Cuadro 6.298 Concentrado nacional por cultivo — Año agrícola 2015-2016

Zarzamora — Parte 2

Organismo de cuenca	Entidad federativa	Municipio	Superficie sembrada (ha)	Superficie cosechada (ha)	Rendimiento (t/ha)	Producción (t)	P.M.R. ($/t)	Valor de producción (Miles de $)
	Colima		131.00	131.00	11.64	1 525.25	35 498.84	54 144.62
		Comala	12.00	12.00	10.00	120.00	35 424.33	4 250.92
		Cuauhtémoc	105.00	105.00	12.25	1 286.25	35 504.37	45 667.50
		Minatitlán	14.00	14.00	8.50	119.00	35 514.28	4 226.20
	Guanajuato		1.00	1.00	3.25	3.25	10 975.38	35.67
		Apaseo El Alto	1.00	1.00	3.25	3.25	10 975.38	35.67
	Jalisco		331.50	331.50	23.42	7 765.88	9 323.00	72 401.33
		Mazamitla	45.00	45.00	28.80	1 296.00	12 500.00	16 200.00
		San Gabriel	2.00	2.00	24.44	48.88	9 450.08	461.92
		Tamazula de Gordiano	2.00	2.00	91.80	183.60	7 500.00	1 377.00
		Tuxcueca	35.00	35.00	30.00	1 050.00	15 355.00	16 122.75
		Tuxpan	110.00	110.00	27.50	3 025.00	7 390.08	22 355.02
		Zacoalco de Torres	17.50	17.50	0.00	0.00	0.00	0.00
		Zapotiltic	120.00	120.00	18.02	2 162.40	7 345.83	15 884.64
	Michoacán de Ocampo		336.20	297.20	24.10	7 162.83	37 336.45	267 434.66
		Chilchota	9.00	7.00	13.70	95.90	38 500.00	3 692.15
		Contepec	15.14	15.14	18.00	272.53	10 770.88	2 935.39
		Epitacio Huerta	4.75	4.75	2.22	10.59	10 384.32	109.97
		Jacona	90.30	70.30	18.10	1 272.43	48 708.32	61 977.94
		Maravatío	6.74	6.74	6.79	45.83	9 395.37	430.59
		Tangancícuaro	180.27	165.27	29.09	4 809.35	37 500.05	180 350.88
		Tlazazalca	14.00	12.00	10.65	127.80	37 500.00	4 792.50
		Venustiano Carranza	4.00	4.00	15.70	62.80	22 965.28	1 442.22
		Villamar	12.00	12.00	38.80	465.60	25 135.35	11 703.02
	Nayarit		3.00	3.00	5.42	16.26	22 324.72	363.00
		Xalisco	3.00	3.00	5.42	16.26	22 324.72	363.00
XIII Aguas del Valle de México			6.00	6.00	4.50	27.00	21 500.00	580.50
	Estado de México		6.00	6.00	4.50	27.00	21 500.00	580.50
		Villa del Carbón	6.00	6.00	4.50	27.00	21 500.00	580.50

Cuadro 6.299 Concentrado nacional por cultivo — Año agrícola 2015-2016

Zempoalxochitl — Parte 1

Organismo de cuenca	Entidad federativa	Municipio	Superficie sembrada (ha)	Superficie cosechada (ha)	Rendimiento (t/ha)	Producción (t)	P.M.R. ($/t)	Valor de producción (Miles de $)
Total general			622.50	622.50	11.21	6 983.91	3 073.66	21 466.17
IV Balsas			451.10	451.10	8.94	4 036.58	2 833.78	11 438.79
	Morelos		10.80	10.80	13.00	140.40	3 650.00	512.46
		Jantetelco	10.80	10.80	13.00	140.40	3 650.00	512.46
	Oaxaca		15.00	15.00	6.60	99.10	7 100.80	703.69
		Mariscala de Juárez	2.50	2.50	5.92	14.80	7 100.00	105.08
		San Agustín Atenango	2.00	2.00	6.50	13.00	7 153.07	92.99
		San Jorge Nuchita	3.00	3.00	6.47	19.41	7 000.00	135.87
		San Lorenzo Victoria	2.00	2.00	6.45	12.90	7 049.61	90.94
		Santo Domingo Tonalá	5.50	5.50	7.08	38.99	7 150.80	278.81
	Puebla		425.30	425.30	8.92	3 797.08	2 692.23	10 222.64
		Acatzingo	14.00	14.00	7.80	109.20	3 264.37	356.47
		Cuapiaxtla de Madero	6.00	6.00	8.00	48.00	3 366.66	161.60
		General Felipe Ángeles	8.00	8.00	7.75	62.00	3 375.00	209.25
		Huaquechula	35.80	35.80	9.10	325.78	2 014.97	656.44
		Los Reyes de Juárez	12.00	12.00	8.00	96.00	3 366.66	323.20
		Palmar de Bravo	130.00	130.00	8.00	1 040.00	2 940.00	3 057.60
		Quecholac	44.00	44.00	8.00	352.00	3 013.49	1 060.75
		San Salvador Huixcolotla	9.00	9.00	7.85	70.65	2 909.97	205.59
		Tecamachalco	23.00	23.00	9.10	209.30	3 596.60	752.77
		Tepeaca	45.00	45.00	7.34	330.30	3 124.52	1 032.03
		Tianguismanalco	90.50	90.50	12.00	1 086.00	2 000.00	2 172.00
		Tochtepec	5.00	5.00	8.50	42.50	3 500.00	148.75
		Xochitlán Todos Santos	3.00	3.00	8.45	25.35	3 400.00	86.19
IX Golfo Norte			5.00	5.00	10.86	54.30	9 194.84	499.28
	San Luis Potosí		5.00	5.00	10.86	54.30	9 194.84	499.28
		Santa María del Río	4.00	4.00	11.00	44.00	9 100.00	400.40
		Tierra Nueva	1.00	1.00	10.30	10.30	9 600.00	98.88
V Pacífico Sur			12.00	12.00	8.23	98.76	1 689.04	166.81
	Guerrero		12.00	12.00	8.23	98.76	1 689.04	166.81
		Tixtla de Guerrero	12.00	12.00	8.23	98.76	1 689.04	166.81
VII Cuencas Centrales del Norte			41.40	41.40	10.16	420.72	9 680.90	4 072.95
	Durango		5.00	5.00	10.46	52.30	8 984.32	469.88

Cuadro 6.299 Concentrado nacional por cultivo — Año agrícola 2015-2016

Zempoalxochitl — Parte 2

Organismo de cuenca	Entidad federativa	Municipio	Superficie sembrada (ha)	Superficie cosechada (ha)	Rendimiento (t/ha)	Producción (t)	P.M.R. ($/t)	Valor de producción (Miles de $)
		Lerdo	5.00	5.00	10.46	52.30	8 984.32	469.88
	San Luis Potosí		36.40	36.40	10.12	368.42	9 779.78	3 603.07
		Ahualulco	4.00	4.00	10.50	42.00	9 950.00	417.90
		Cedral	1.90	1.90	9.30	17.67	9 299.94	164.33
		Matehuala	3.50	3.50	9.10	31.85	9 049.92	288.24
		Mexquitic de Carmona	10.00	10.00	10.00	100.00	9 890.00	989.00
		Moctezuma	3.00	3.00	10.50	31.50	9 780.00	308.07
		San Luis Potosí	2.00	2.00	10.00	20.00	9 870.00	197.40
		Soledad de Graciano Sánchez	8.00	8.00	10.50	84.00	9 885.00	830.34
		Villa de Arista	4.00	4.00	10.35	41.40	9 850.00	407.79
X Golfo Centro			60.00	60.00	11.05	663.35	2 616.86	1 735.90
	Puebla		60.00	60.00	11.05	663.35	2 616.86	1 735.90
		Tehuacán	35.00	35.00	12.55	439.25	2 200.00	966.35
		Tepanco de López	15.00	15.00	9.00	135.00	3 403.62	459.49
		Tlacotepec de Benito Juárez	8.00	8.00	8.90	71.20	3 500.00	249.20
		Yehualtepec	2.00	2.00	8.95	17.90	3 400.00	60.86
XIII Aguas del Valle de México			53.00	53.00	32.26	1 710.20	2 077.20	3 552.44
	Hidalgo		53.00	53.00	32.26	1 710.20	2 077.20	3 552.44
		Tezontepec de Aldama	6.00	6.00	26.00	156.00	2 013.01	314.03
		Tlaxcoapan	15.00	15.00	7.40	111.00	2 018.91	224.10
		Tula de Allende	32.00	32.00	45.10	1 443.20	2 088.62	3 014.31

Cuadro 6.300 Concentrado nacional por cultivo — Año agrícola 2015-2016

Zempoalxochitl (gruesa)

Organismo de cuenca	Entidad federativa	Municipio	Superficie sembrada (ha)	Superficie cosechada (ha)	Rendimiento (t/ha)	Producción (t)	P.M.R. ($/t)	Valor de producción (Miles de $)
Total general			7.40	7.40	10.67	79.01	2 090.87	165.20
VI Río Bravo			0.40	0.40	12.42	4.97	3 094.56	15.38
	Chihuahua		0.40	0.40	12.42	4.97	3 094.56	15.38
		Chihuahua	0.40	0.40	12.42	4.97	3 094.56	15.38
VIII Lerma-Santiago-Pacífico			7.00	7.00	10.57	74.04	2 023.50	149.82
	Guanajuato		7.00	7.00	10.57	74.04	2 023.50	149.82
		Apaseo El Grande	6.00	6.00	10.69	64.14	2 020.26	129.58
		Comonfort	1.00	1.00	9.90	9.90	2 044.44	20.24

Cuadro 6.301 Concentrado nacional por cultivo — Año agrícola 2015-2016

Zempoalxochitl (manojo)

Organismo de cuenca	Entidad federativa	Municipio	Superficie sembrada (ha)	Superficie cosechada (ha)	Rendimiento (t/ha)	Producción (t)	P.M.R. ($/t)	Valor de producción (Miles de $)
Total general			95.00	95.00	8.51	809.00	17 369.56	14 051.98
IV Balsas			9.00	9.00	8.04	72.42	16 101.21	1 166.05
	Estado de México		9.00	9.00	8.04	72.42	16 101.21	1 166.05
		Malinalco	5.00	5.00	8.26	41.30	17 500.00	722.75
		Tenancingo	4.00	4.00	7.78	31.12	14 244.85	443.30
VIII Lerma-Santiago-Pacífico			48.00	48.00	5.46	262.50	12 877.14	3 380.25
	Michoacán de Ocampo		48.00	48.00	5.46	262.50	12 877.14	3 380.25
		Copándaro	20.00	20.00	2.60	52.00	14 000.00	728.00
		Cuitzeo	3.00	3.00	3.50	10.50	14 500.00	152.25
		Tarímbaro	25.00	25.00	8.00	200.00	12 500.00	2 500.00
XIII Aguas del Valle de México			38.00	38.00	12.47	474.08	20 050.79	9 505.68
	Estado de México		8.00	8.00	3.01	24.08	21 000.00	505.68
		Chicoloapan	8.00	8.00	3.01	24.08	21 000.00	505.68
	Hidalgo		30.00	30.00	15.00	450.00	20 000.00	9 000.00
		Ixmiquilpan	30.00	30.00	15.00	450.00	20 000.00	9 000.00

Cuadro 6.302 Concentrado nacional por cultivo — Año agrícola 2015-2016

Zempoalxochitl (planta)

Organismo de cuenca	Entidad federativa	Municipio	Superficie sembrada (ha)	Superficie cosechada (ha)	Rendimiento (t/ha)	Producción (t)	P.M.R. ($/t)	Valor de producción (Miles de $)
Total general			2.70	2.70	541.14	1 461.08	5 089.82	7 436.62
VIII Lerma-Santiago-Pacífico			2.70	2.70	541.14	1 461.08	5 089.82	7 436.62
	Estado de México		2.70	2.70	541.14	1 461.08	5 089.82	7 436.62
		Atlacomulco	2.70	2.70	541.14	1 461.08	5 089.82	7 436.62

7

Resúmenes estadísticos de la producción agrícola

Año agrícola 2015-2016

Cuadro 7.1 Resumen nacional por cultivo — Año agrícola 2015-2016

Parte 1

Cultivo	Superficie sembrada (ha)	Superficie cosechada (ha)	Rendimiento (t/ha)	Producción (t)	P.M.R. ($/t)	Valor de producción (Miles de $)
Total	3 889 940.71	3 749 842.91	21.52	80 717 127.80	2 589.53	209 081 222.59
Cultivos con más de 100 000 ha	2 445 866.21	2 401 698.99	23.04	55 332 128.73	1 490.43	82 495 602.88
Maíz grano	875 126.09	869 312.27	9.24	8 032 685.40	3 453.21	27 738 567.25
Sorgo grano	302 240.71	299 632.42	5.56	1 666 398.65	3 181.00	5 300 817.74
Caña de azúcar	279 337.91	257 347.10	64.29	16 544 938.81	482.61	7 984 724.65
Trigo grano	214 671.30	211 912.71	8.12	1 720 268.84	3 462.51	5 956 443.26
Alfalfa verde	172 433.21	172 095.21	74.94	12 896 418.02	530.92	6 846 958.45
Pastos y praderas en verde	138 412.61	136 142.61	24.79	3 375 567.40	484.04	1 633 897.77
Maíz forrajero en verde	130 556.42	130 470.42	47.73	6 227 168.67	522.17	3 251 610.18
Chile verde	128 551.23	126 804.35	14.66	1 861 913.56	9 911.35	18 460 254.98
Avena forrajera en verde	104 511.34	104 064.84	25.22	2 624 570.90	484.29	1 271 045.46
Frijol	100 025.39	93 917.06	4.07	382 198.48	10 599.95	4 051 283.14
Cultivos con más de 10 000 ha y menos de 100 000 ha	1 180 254.14	1 107 502.38	16.84	18 649 841.92	5 163.70	96 339 102.43
Nuez	84 577.69	54 454.10	2.55	139 000.30	49 656.71	6 902 297.49
Naranja	77 108.47	71 023.27	18.22	1 294 281.31	1 842.48	2 384 685.38
Algodón hueso	76 890.76	76 727.76	4.63	355 114.01	13 717.37	4 871 229.88
Alfalfa achicalada	75 792.79	74 571.79	16.04	1 196 433.22	2 231.92	2 670 338.40
Limón	68 721.74	60 379.31	16.32	985 433.35	3 888.48	3 832 691.81
Aguacate	68 716.29	61 398.07	16.33	1 002 613.32	14 341.51	14 378 988.57
Soya	65 332.35	65 148.35	2.17	141 525.58	6 838.98	967 891.29
Mango	62 207.79	58 801.43	13.62	801 031.20	3 537.44	2 834 514.20
Elote	47 705.22	47 324.47	13.82	654 063.93	2 177.34	1 424 122.08
Cebolla	41 524.79	41 281.45	32.31	1 333 883.11	3 955.82	5 276 607.20
Zacate	39 847.17	38 086.12	24.61	937 481.83	521.28	488 694.04
Manzana	39 501.08	36 625.98	17.57	643 436.77	5 902.53	3 797 901.83
Sorgo forrajero en verde	32 890.87	32 769.37	30.82	1 009 888.53	577.98	583 692.95
Tomate rojo (jitomate)	32 204.45	31 811.65	67.06	2 133 137.16	7 467.88	15 930 002.93
Brócoli	26 583.14	26 447.49	18.04	477 220.42	4 934.90	2 355 033.33
Tomate verde	25 874.86	25 263.14	18.42	465 267.38	4 283.35	1 992 905.09
Arroz palay	25 089.97	24 928.47	7.87	196 245.77	3 792.13	744 188.98
Copra	23 720.16	22 550.16	2.07	46 738.11	6 692.78	312 808.05
Cártamo	23 550.82	23 461.46	5.38	126 313.14	5 241.19	662 030.94
Cebada grano	23 100.83	22 432.20	13.74	308 147.35	3 857.84	1 188 783.00
Calabacita	21 132.81	20 905.56	19.15	400 717.87	4 415.25	1 804 696.83
Papa	20 417.89	20 405.89	33.18	677 160.31	6 650.38	4 503 375.05
Plátano	18 930.49	18 708.27	34.11	638 120.57	2 924.49	1 866 178.06

Cuadro 7.1 Resumen nacional por cultivo — Año agrícola 2015-2016

Parte 2

Cultivo	Superficie sembrada (ha)	Superficie cosechada (ha)	Rendimiento (t/ha)	Producción (t)	P.M.R. ($/t)	Valor de producción (Miles de $)
Uva	18 918.08	17 365.07	12.85	223 217.99	12 823.30	2 862 391.73
Semilla de maíz grano	17 840.71	17 773.71	6.27	111 403.30	9 341.30	1 040 651.19
Lechuga	17 627.39	17 094.55	22.41	383 095.90	2 802.97	1 073 804.86
Garbanzo grano	16 527.25	15 927.60	3.05	48 528.70	9 446.77	458 439.27
Sandía	16 125.35	15 679.60	32.17	504 440.46	3 054.91	1 541 021.60
Semilla de trigo grano	13 375.91	13 375.91	5.37	71 762.95	7 338.66	526 644.02
Guayaba	12 973.57	12 933.07	13.16	170 179.64	4 911.43	835 825.80
Melón	12 410.96	12 242.96	24.28	297 280.24	4 061.68	1 207 458.06
Zarzamora	12 192.68	9 243.68	8.77	81 067.57	30 537.86	2 475 630.54
Pepino	10 422.72	10 054.38	43.20	434 299.92	5 333.29	2 316 248.92
Rye grass en verde	10 417.09	10 306.09	35.06	361 310.71	629.18	227 329.06
Cultivos con más de 5 000 ha y menos de 10 000 ha	121 460.54	107 185.63	24.17	2 590 479.12	4 146.66	10 741 889.44
Fresa	9 900.64	9 809.64	19.13	187 672.18	16 432.92	3 084 002.65
Papaya	9 587.15	8 540.50	49.50	422 765.39	4 418.10	1 867 818.49
Zanahoria	9 414.96	9 390.95	28.72	269 695.31	2 396.83	646 412.68
Triticale forrajero en verde	9 409.41	9 397.41	29.33	275 596.76	459.79	126 716.91
Espárrago	8 945.36	7 814.63	8.43	65 844.12	31 474.56	2 072 414.87
Cebada forrajera en verde	7 329.32	7 269.32	27.44	199 454.53	553.97	110 492.65
Aceituna	7 229.52	2 651.98	5.35	14 182.21	7 353.76	104 292.56
Durazno	6 933.57	6 424.57	11.11	71 391.19	8 835.92	630 807.14
Cacahuate	6 492.22	6 492.22	3.01	19 513.90	11 289.94	220 310.64
Avena grano	6 457.27	6 457.27	4.40	28 405.56	4 067.83	115 548.98
Toronja (pomelo)	6 290.03	5 723.55	24.36	139 437.77	1 803.70	251 504.50
Ejote	6 133.32	5 999.32	10.40	62 390.05	5 905.48	368 443.43
Palma africana o de aceite	5 927.00	157.00	19.55	3 069.60	1 286.10	3 947.81
Semilla de caña de azúcar	5 640.46	5 485.46	100.68	552 277.94	528.95	292 129.15
Col (repollo)	5 391.51	5 214.51	33.35	173 906.88	2 206.63	383 748.17
Haba verde	5 191.89	5 189.39	9.16	47 516.09	5 369.53	255 139.11
Cilantro	5 186.91	5 167.91	11.10	57 359.64	3 628.63	208 159.70
Cultivos con menos de 5 000 ha	142 359.82	133 455.91	31.06	4 144 678.03	4 705.95	19 504 627.84
Ajo	4 825.01	4 699.01	11.35	53 315.27	11 627.79	619 938.72
Mandarina	4 685.77	4 468.89	13.73	61 348.02	1 775.16	108 902.53
Semilla de cebada grano	4 609.00	4 609.00	4.63	21 330.89	4 749.23	101 305.27
Semilla de soya	4 379.18	4 379.18	2.41	10 573.65	10 569.45	111 757.64
Chícharo	4 378.77	4 378.77	7.69	33 678.82	7 078.29	238 388.60

Cuadro 7.1 Resumen nacional por cultivo — Año agrícola 2015-2016

Parte 3

Cultivo	Superficie sembrada (ha)	Superficie cosechada (ha)	Rendimiento (t/ha)	Producción (t)	P.M.R. ($/t)	Valor de producción (Miles de $)
Tabaco	4 244.52	3 141.52	2.11	6 636.11	29 313.84	194 529.80
Ajonjolí	4 086.51	3 447.01	1.47	5 070.96	15 943.48	80 848.77
Haba grano	4 050.61	4 050.61	2.44	9 877.90	10 594.16	104 648.14
Calabaza	3 983.13	3 982.83	19.00	75 679.41	5 418.81	410 092.59
Frambuesa	3 900.85	3 602.60	24.30	87 530.54	40 989.38	3 587 822.24
Jícama	3 214.19	2 862.41	29.46	84 318.12	3 765.46	317 496.88
Coliflor	3 179.98	3 111.25	18.18	56 567.58	4 026.17	227 750.43
Nopalitos	3 042.59	2 667.21	51.47	137 287.36	1 975.38	271 195.11
Coco fruta	2 972.02	2 818.77	11.09	31 248.99	1 468.65	45 893.86
Semilla de avena grano	2 820.50	2 820.50	6.30	17 767.82	9 289.16	165 048.11
Sábila	2 770.02	2 607.52	39.50	102 993.94	736.15	75 819.01
Gladiola (gruesa)	2 682.89	2 682.89	16.41	44 023.02	16 205.95	713 434.85
Crisantemo (gruesa)	2 566.65	2 566.65	23.46	60 218.75	25 870.58	1 557 894.18
Ebo (janamargo o veza)	2 539.91	2 539.91	41.86	106 311.15	873.96	92 911.37
Arándano	2 299.77	1 798.77	22.43	40 352.36	55 194.87	2 227 243.26
Trigo forrajero verde	2 169.67	2 169.67	28.89	62 688.14	366.04	22 946.64
Camote	2 082.30	2 082.30	17.93	37 339.18	3 975.59	148 445.16
Canola	2 037.78	2 027.78	2.51	5 096.67	5 948.21	30 316.06
Espinaca	1 996.24	1 994.74	13.97	27 863.73	5 209.75	145 163.03
Semilla de frijol	1 975.83	1 975.83	1.80	3 556.62	22 802.67	81 100.36
Piña	1 747.55	1 685.55	49.91	84 121.20	2 813.22	236 651.41
Rabanito	1 743.79	1 737.79	21.47	37 310.73	4 103.45	153 102.57
Café cereza	1 685.30	1 520.30	7.07	10 754.12	3 633.16	39 071.39
Higuerilla	1 673.84	933.86	1.83	1 709.22	5 756.62	9 839.32
Cacao	1 579.38	1 558.38	0.89	1 384.95	27 568.63	38 181.14
Berenjena	1 518.73	1 516.73	48.60	73 720.40	6 438.89	474 677.52
Apio	1 446.83	1 394.83	32.26	44 990.46	4 855.32	218 443.15
Girasol	1 336.32	1 336.32	7.96	10 642.95	4 759.83	50 658.62
Zapote	1 321.53	1 259.96	10.44	13 148.45	3 675.97	48 333.35
Agave	1 319.50	200.00	75.39	15 077.55	2 557.67	38 563.39
Sorgo escobero	1 256.92	1 256.92	4.35	5 472.06	5 553.83	30 390.90
Tamarindo	1 211.90	1 121.99	9.45	10 597.23	5 091.83	53 959.32
Col de bruselas	1 185.02	1 185.02	18.66	22 108.19	13 587.99	300 405.73
Dátil	1 152.05	561.50	6.30	3 535.85	37 252.28	131 718.55
Ciruela	981.12	960.12	11.83	11 354.57	6 015.11	68 298.95
Rosa (gruesa)	928.05	919.65	26.35	24 232.14	57 497.21	1 393 280.71

Cuadro 7.1 Resumen nacional por cultivo — Año agrícola 2015-2016

Parte 4

Cultivo	Superficie sembrada (ha)	Superficie cosechada (ha)	Rendimiento (t/ha)	Producción (t)	P.M.R. ($/t)	Valor de producción (Miles de $)
Lenteja	920.67	920.67	5.71	5 255.25	4 595.40	24 149.94
Okra (angú o gombo)	894.65	894.65	9.10	8 142.88	4 992.42	40 652.69
Pastos y praderas	877.00	877.00	29.02	25 447.57	588.25	14 969.47
Lima	850.56	813.87	32.28	26 267.79	3 051.78	80 163.56
Cebollín	821.05	813.05	14.52	11 804.04	7 316.84	86 368.27
Caña de azúcar piloncillo	793.65	783.65	41.41	32 449.92	718.11	23 302.57
Romerito	792.00	792.00	7.84	6 207.28	4 077.92	25 312.80
Betabel	775.07	766.07	34.67	26 556.34	3 354.92	89 094.38
Pasto tapete (m²)	756.52	754.52	44.58	33 636.94	989.35	33 278.81
Calabaza semilla o chihua	755.38	692.00	0.97	668.35	33 964.84	22 700.40
Nabo forrajero	731.50	731.50	45.16	33 034.01	862.90	28 504.96
Jaca (jackfruit)	729.85	651.60	19.19	12 503.10	5 762.79	72 052.76
Mamey	729.74	560.24	20.61	11 545.18	4 346.29	50 178.74
Fresa (planta)	712.00	712.00	40.62	28 922.64	1 906.24	55 133.58
Marañón	706.00	706.00	5.10	3 599.01	4 583.64	16 496.57
Guaje	698.64	694.14	11.28	7 830.95	3 712.60	29 073.15
Triticale grano	696.00	696.00	3.34	2 326.20	3 716.67	8 645.72
Acelga	641.22	637.98	12.27	7 830.95	3 066.85	24 016.34
Tuna	623.50	398.50	18.10	7 211.75	4 028.59	29 053.16
Zempoalxochitl	622.50	622.50	11.22	6 983.92	3 073.66	21 466.18
Olleto	612.81	612.81	21.52	13 190.00	792.37	10 451.32
Chayote	602.63	602.63	65.95	39 740.50	2 326.61	92 460.77
Garbanzo forrajero	601.43	601.43	17.67	10 624.86	780.07	8 288.16
Pera	595.72	570.72	8.26	4 712.84	4 251.27	20 035.58
Semilla de papa	584.14	584.14	31.18	18 211.29	11 553.28	210 400.21
Membrillo	571.75	567.75	7.44	4 223.49	6 334.97	26 755.68
Higo	569.95	508.76	6.77	3 443.90	10 188.69	35 088.81
Chía	566.62	561.62	1.85	1 036.81	63 859.80	66 210.30
Gai lan	560.59	560.59	13.17	7 383.15	11 117.35	82 081.00
Malanga	559.60	244.00	67.84	16 552.00	4 009.42	66 364.00
Perejil	555.09	542.09	18.06	9 792.79	6 702.42	65 635.41
Napa	526.28	301.28	22.47	6 768.55	3 876.17	26 236.06
Rábano	491.23	485.23	17.06	8 276.83	2 615.59	21 648.77
Litchi	483.04	464.27	6.62	3 074.68	13 574.59	41 737.50
Nube	466.20	466.20	8.27	3 855.48	4 112.76	15 856.69
Huauzontle	456.20	456.20	10.48	4 781.26	4 084.32	19 528.19

Cuadro 7.1 Resumen nacional por cultivo — Año agrícola 2015-2016

Parte 5

Cultivo	Superficie sembrada (ha)	Superficie cosechada (ha)	Rendimiento (t/ha)	Producción (t)	P.M.R. ($/t)	Valor de producción (Miles de $)
Semilla de zacate	453.42	453.42	0.93	421.68	72 000.00	30 361.00
Albahaca	453.29	435.29	9.56	4 162.59	12 539.50	52 196.78
Granada	442.51	332.01	21.99	7 302.02	4 936.43	36 045.88
Maíz palomero	442.30	442.30	1.78	788.07	6 000.00	4 728.41
Clavel (gruesa)	440.00	440.00	39.60	17 426.12	17 571.27	306 199.00
Verdolaga	416.70	416.70	11.87	4 947.23	3 544.63	17 536.10
Forrajes	398.25	398.25	6.62	2 638.38	725.41	1 913.90
Baby back choi	369.27	369.27	7.52	2 776.22	6 745.55	18 727.13
Girasol flor (gruesa)	359.05	359.05	21.09	7 572.82	7 155.48	54 187.12
Flores	353.30	320.30	7.71	2 470.83	12 828.08	31 695.95
Melón amargo	352.80	340.80	24.81	8 454.15	6 516.49	55 091.41
Kale	344.31	344.31	17.15	5 904.18	7 595.94	44 847.81
Hortalizas	341.53	331.53	77.22	25 600.88	1 369.78	35 067.50
Guanábana	312.43	244.08	11.03	2 691.17	5 962.82	16 046.98
Tejocote	304.70	258.70	6.45	1 667.91	1 506.64	2 512.93
Garbanzo porquero	300.00	300.00	28.11	8 433.19	1 648.16	13 899.27
Semilla de triticale grano	280.00	280.00	1.88	526.40	11 520.00	6 064.13
Maralfalfa	264.50	264.50	86.11	22 775.11	494.68	11 266.35
Frijol x pelón	259.78	259.78	3.46	899.60	4 567.40	4 108.85
Shop suey	245.32	245.32	3.33	816.13	6 265.95	5 113.83
Nanche	243.08	231.08	37.40	8 642.40	2 885.96	24 941.64
Lilium (gruesa)	235.95	235.95	15.62	3 686.31	70 062.24	258 271.19
Nardo (gruesa)	226.36	226.36	12.80	2 897.90	10 732.48	31 101.65
Chile verde morrón	220.24	219.00	114.73	25 126.65	11 764.73	295 608.18
Poro	218.94	191.94	14.54	2 791.01	4 584.31	12 794.85
Alcachofa	204.00	204.00	12.54	2 557.28	7 152.33	18 290.50
Pitahaya	203.26	170.56	8.30	1 416.11	10 762.30	15 240.62
Ave del paraíso (gruesa)	192.50	190.50	9.41	1 791.84	10 406.28	18 646.39
Flor perrito	187.00	187.00	5.19	969.89	3 286.32	3 187.37
Chile habanero	184.87	181.37	13.10	2 376.57	19 084.39	45 355.36
Chile seco	174.92	171.92	0.78	133.79	52 046.23	6 963.27
Terciopelo (manojo)	170.50	170.50	38.31	6 532.60	1 995.75	13 037.44
Epazote	166.00	166.00	10.79	1 791.15	3 634.74	6 510.36
Yu-choy	161.85	161.85	24.65	3 989.60	2 500.00	9 974.01
Leek	160.97	160.97	18.79	3 024.59	11 544.09	34 916.17
Agapando (gruesa)	157.60	157.60	6.16	970.29	14 538.62	14 106.71

Cuadro 7.1 Resumen nacional por cultivo — Año agrícola 2015-2016

Parte 6

Cultivo	Superficie sembrada (ha)	Superficie cosechada (ha)	Rendimiento (t/ha)	Producción (t)	P.M.R. ($/t)	Valor de producción (Miles de $)
Pápalo	156.50	156.50	7.52	1 176.51	2 496.04	2 936.61
Alhelí	155.70	155.70	9.22	1 436.22	5 080.35	7 296.50
Amaranto	147.50	147.50	1.94	286.00	11 079.10	3 168.62
Pistache	138.63	45.70	0.38	17.22	81 508.13	1 403.57
Noche buena (planta)	124.82	124.82	69.31	8 651.24	20 193.84	174 701.78
Frutales varios	121.90	120.67	7.01	846.36	4 965.60	4 202.66
Statice	121.50	121.50	8.14	989.47	1 276.68	1 263.23
Eneldo	120.49	120.49	3.35	403.68	10 005.75	4 039.09
Nabo	118.45	118.45	17.55	2 078.79	2 704.32	5 621.70
Aster (manojo)	114.50	114.50	22.31	2 553.99	21 776.00	55 615.68
Jamaica	112.60	112.60	1.36	152.89	38 286.32	5 853.60
Yuca alimenticia	110.50	110.50	13.76	1 521.00	3 669.39	5 581.14
Semilla de sorgo grano	110.00	110.00	33.83	3 721.57	11 067.10	41 186.99
Varios	102.20	102.20	4.58	467.99	3 519.23	1 646.97
Albricia	95.00	95.00	17.34	1 647.30	3 542.00	5 834.74
Semilla de cilantro	95.00	95.00	1.96	186.36	13 187.96	2 457.71
Zempoalxochitl (manojo)	95.00	95.00	8.52	809.00	17 369.57	14 051.98
Flores (gruesa)	94.35	94.35	8.06	760.22	108 382.92	82 394.86
Tangelo	90.50	70.00	9.82	687.70	4 415.40	3 036.47
Gerbera (gruesa)	90.00	90.00	64.53	5 807.67	47 037.79	273 179.95
Chabacano	70.53	70.53	7.80	550.49	7 978.90	4 392.27
Remolacha forrajera	67.00	67.00	51.49	3 449.83	500.00	1 724.92
Pipicha	65.50	65.50	3.17	207.47	2 328.91	483.17
Alstroemeria (gruesa)	64.00	64.00	31.16	1 994.54	18 246.54	36 393.46
Semilla de anís	60.00	60.00	1.00	60.00	396 000.00	23 760.00
Quelite	58.00	58.00	13.48	781.82	3 770.00	2 947.46
Noni	56.17	56.17	7.49	420.49	4 396.59	1 848.73
Dólar (manojo)	56.00	56.00	10.12	566.80	4 803.88	2 722.84
Solidago (manojo)	56.00	56.00	35.65	1 996.41	14 501.49	28 950.91
Palma taco	55.00	0.00	0.00	0.00	0.00	0.00
Cítricos	54.25	51.27	10.16	520.95	2 375.19	1 237.36
Flores (manojo)	52.00	52.00	27.87	1 449.30	12 080.45	17 508.20
Helecho	52.00	52.00	56.00	2 912.00	26 449.63	77 021.32
Nube (manojo)	50.00	50.00	13.59	679.66	12 050.56	8 190.28
Orégano	48.25	48.25	3.03	146.00	16 582.93	2 421.07
Polar (gruesa)	46.00	46.00	14.55	669.36	33 762.39	22 599.20

Cuadro 7.1 Resumen nacional por cultivo — Año agrícola 2015-2016

Parte 7

Cultivo	Superficie sembrada (ha)	Superficie cosechada (ha)	Rendimiento (t/ha)	Producción (t)	P.M.R. ($/t)	Valor de producción (Miles de $)
Stevia	44.80	34.80	13.72	477.30	17 442.17	8 325.15
Perón	43.00	43.00	6.45	277.40	5 456.48	1 513.63
Macadamia	40.50	40.50	7.72	312.80	9 977.42	3 120.94
Manzanilla	40.50	40.50	7.22	292.40	4 618.52	1 350.45
Jatropha	40.00	40.00	0.50	20.00	6 500.00	130.00
Anís	39.00	39.00	1.26	49.23	25 812.51	1 270.75
Palma de ornato (planta)	38.50	10.00	5.75	57.50	3 183.33	183.04
Especias y medicinales	38.13	38.13	5.32	202.70	5 038.11	1 021.22
Pitaya	34.00	34.00	5.56	188.90	11 272.00	2 129.28
Carambolo	33.99	33.99	12.18	413.88	5 941.04	2 458.86
Viveros de nuez	33.50	33.50	24 952.39	835 905.00	120.39	100 634.20
Menta	33.25	33.25	6.84	227.38	20 430.07	4 645.29
Plantero de tabaco (planta)	33.16	33.16	15 784.14	523 402.16	66.34	34 721.12
Trébol	32.00	32.00	7.73	247.20	610.67	150.96
Polar	31.50	31.50	7.96	250.81	1 515.70	380.15
Saramuyo	30.53	30.03	9.63	289.31	6 022.67	1 742.41
Mangostán	30.00	15.00	1.67	25.05	70 000.00	1 753.50
Semilla de garbanzo	30.00	30.00	34.00	1 020.00	11 000.00	11 220.00
Semilla de jícama	30.00	30.00	1.02	30.46	203 319.10	6 193.10
Salvia	29.80	29.80	2.91	86.84	17 040.60	1 479.87
Cereza	29.00	29.00	4.00	115.96	89 279.93	10 352.90
Hoja de plátano (belillo)	27.00	27.00	3.80	102.60	3 036.30	311.52
Mano de león (manojo)	27.00	27.00	11.56	312.00	3 604.66	1 124.66
Tomillo	27.00	27.00	3.50	94.62	15 571.75	1 473.40
Cártamo forrajero en verde	26.00	26.00	13.48	350.60	575.78	201.87
Quinoa	26.00	11.00	2.80	30.80	30 000.00	924.00
Te limón	25.00	25.00	11.30	282.50	1 260.00	355.95
Hierbabuena	23.00	22.00	13.65	300.36	5 295.43	1 590.54
Margarita (manojo)	21.00	21.00	3.29	69.02	88 144.73	6 083.31
Caña de azúcar forrajera	20.00	20.00	73.00	1 460.00	350.00	511.00
Semilla de garbanzo porquero	20.00	20.00	6.48	129.60	11 000.00	1 425.60
Guaje (verdura)	18.50	18.50	10.98	203.13	6 227.92	1 265.05
Alpiste	17.50	2.50	1.40	3.50	5 000.00	17.50
Viveros de manzana	17.00	17.00	20 058.82	340 999.99	34.40	11 730.00
Rosa (planta)	16.20	16.20	421.60	6 829.95	2 747.98	18 768.53
Tarragón	15.86	15.86	11.29	179.08	79 093.31	14 164.23
Chives	15.80	15.80	2.49	39.30	18 346.37	721.05

Cuadro 7.1 Resumen nacional por cultivo — Año agrícola 2015-2016

Parte 8

Cultivo	Superficie sembrada (ha)	Superficie cosechada (ha)	Rendimiento (t/ha)	Producción (t)	P.M.R. ($/t)	Valor de producción (Miles de $)
Hongos, setas y champiñones	15.64	15.64	104.32	1 631.60	16 582.32	27 055.68
Achiote	14.03	11.03	1.49	16.41	10 099.31	165.71
Nopal forrajero	14.00	14.00	9.20	128.80	360.00	46.37
Rambután	13.37	9.99	3.62	36.12	15 475.25	558.93
Mejorana	13.10	13.10	2.80	36.72	14 661.48	538.35
Eucalipto	13.00	0.00	0.00	0.00	0.00	0.00
Maracuyá	12.00	12.00	12.04	144.43	4 207.42	607.68
Romero	12.00	11.00	3.03	33.29	20 830.61	693.40
Viveros (planta)	12.00	11.00	0.21	2.31	4 000 000.00	9 240.00
Geranio (planta)	11.68	11.68	312.99	3 655.72	11 079.37	40 503.11
Palo de arco	11.00	11.00	30.00	330.00	9 500.00	3 135.00
Algarrobo	10.00	0.00	0.00	0.00	0.00	0.00
Arvejón	10.00	10.00	1.50	15.00	9 653.33	144.80
Helecho (manojo)	10.00	10.00	10.50	105.00	2 330.00	244.65
Statice (manojo)	10.00	10.00	435.08	4 350.80	652.68	2 839.69
Nardo	9.00	9.00	20.30	182.70	1 500.64	274.17
Chirimoya	8.00	8.00	12.60	100.80	5 121.95	516.29
Zempoalxochitl (gruesa)	7.40	7.40	10.68	79.01	2 090.90	165.21
Canola forrajera	7.00	7.00	28.00	196.00	1 210.00	237.16
Colza	7.00	7.00	14.72	103.01	1 216.28	125.29
Begonia (planta)	5.01	5.01	229.33	1 148.94	8 133.01	9 344.31
Níspero	5.00	5.00	8.25	41.25	3 660.00	150.98
Pon-pon (gruesa)	5.00	5.00	4.74	23.70	45 322.67	1 074.15
Álamo	4.00	0.00	0.00	0.00	0.00	0.00
Chilacayote	4.00	4.00	10.94	43.76	4 966.28	217.32
Persimonio	4.00	3.00	12.32	36.95	16 770.47	619.67
Semilla de calabacita	4.00	4.00	0.53	2.12	142 515.00	302.13
Cyclamen (planta)	3.60	3.60	147.39	530.60	58 988.76	31 299.67
Petunia (planta)	3.20	3.20	277.31	887.39	9 166.67	8 134.43
Pensamiento (planta)	3.10	3.10	49.94	154.81	13 265.31	2 053.66
Moringa	3.00	3.00	9.33	28.00	6 000.00	168.00
Semilla de sandía	3.00	3.00	0.36	1.08	36 000.00	38.88
Tangerina	3.00	3.00	6.00	18.00	2 500.00	45.00
Viveros de durazno	3.00	3.00	49 999.99	149 999.97	16.00	2 400.00
Cineraria (planta)	2.70	2.70	246.58	665.77	18 731.34	12 470.69
Zempoalxochitl (planta)	2.70	2.70	541.14	1 461.08	5 089.82	7 436.62
Hortensia (planta)	2.65	2.65	1 350.09	3 577.74	6 639.90	23 755.83

Cuadro 7.1 Resumen nacional por cultivo — Año agrícola 2015-2016

Parte 9

Cultivo	Superficie sembrada (ha)	Superficie cosechada (ha)	Rendimiento (t/ha)	Producción (t)	P.M.R. ($/t)	Valor de producción (Miles de $)
Belén (planta)	2.36	2.36	267.76	631.91	8 185.82	5 172.67
Hongos y setas	2.00	2.00	13.23	26.46	13 200.00	349.27
Orquídea (gruesa)	1.94	1.94	7.90	15.33	176 230.62	2 700.91
Crisantemo (planta)	1.80	1.80	656.17	1 181.11	7 229.63	8 538.96
Aretillo (planta)	1.32	1.32	535.79	707.24	5 923.40	4 189.28
Calancoe (planta)	1.30	1.30	322.76	419.59	14 092.72	5 913.14
Alcatraz (gruesa)	1.05	1.05	3.84	4.03	21 789.50	87.86
Alpiste ornamental	1.00	1.00	1 000.00	1 000.00	17.00	17.00
Árbol de navidad (planta)	1.00	0.50	24.53	12.27	8 222.22	100.85
Caimito	1.00	1.00	8.40	8.40	4 110.71	34.53
Comino	1.00	1.00	1.00	1.00	29 000.00	29.00
Linaza ornamental (manojo)	1.00	1.00	0.08	0.08	9 000 000.00	720.00
Rosa	1.00	1.00	10.00	10.00	8 000.00	80.00
Semilla de tomate rojo (jitomate)	1.00	1.00	0.12	0.12	180 000.00	21.60
Trigo ornamental	1.00	1.00	1 300.00	1 300.00	12.00	15.60
Alhelí (gruesa)	0.55	0.55	4.49	2.47	11 558.34	28.56
Plantas de ornato (planta)	0.40	0.40	4.27	1.71	45 491.36	77.70
Anturios (gruesa)	0.26	0.26	6.38	1.66	247 688.33	410.87
Trigo ornamental	1.00	1.00	1 300.00	1 300.00	12.00	15.60
Alhelí (gruesa)	0.55	0.55	4.49	2.47	11 558.34	28.56
Plantas de ornato (planta)	0.40	0.40	4.27	1.71	45 491.36	77.70
Anturios (gruesa)	0.26	0.26	6.38	1.66	247 688.33	410.87

Cuadro 7.2 Resumen nacional por ciclo agrícola — Año agrícola 2015-2016

Parte 1

Ciclo agrícola	Cultivo	Superficie sembrada (ha)	Superficie cosechada (ha)	Rendimiento (t/ha)	Producción (t)	P.M.R. ($/t)	Valor de producción (Miles de $)
Total		3 889 940.71	3 749 842.91	21.53	80 717 127.80	2 590.30	209 081 222.59
Otoño-Invierno		1 077 823.66	1 056 391.15	12.50	13 204 168.39	3 475.97	45 897 295.45
	Acelga	270.75	269.01	12.76	3 432.67	2 655.47	9 115.33
	Agapando (gruesa)	1.00	1.00	4.95	4.95	14 200.00	70.29
	Ajo	4 536.94	4 410.94	11.23	49 547.46	11 220.00	555 922.65
	Ajonjolí	888.30	248.80	1.17	292.21	15 928.84	4 654.58
	Albahaca	274.39	256.39	10.61	2 719.77	13 649.00	37 122.21
	Alcachofa	5.50	5.50	12.55	69.03	13 500.00	931.84
	Alcatraz (gruesa)	1.05	1.05	3.84	4.03	21 789.50	87.86
	Algodón hueso	2 175.26	2 012.26	2.69	5 403.81	11 060.11	59 766.72
	Alhelí	78.70	78.70	9.49	747.12	4 618.58	3 450.64
	Alpiste	17.50	2.50	1.40	3.50	5 000.00	17.50
	Alpiste ornamental	1.00	1.00	1 000.00	1 000.00	17.00	17.00
	Amaranto	22.00	22.00	0.90	19.80	10 500.00	207.90
	Anís	39.00	39.00	1.26	49.23	25 812.51	1 270.75
	Apio	883.83	831.83	36.35	30 234.63	4 694.50	141 936.67
	Arroz palay	8 555.77	8 394.27	8.51	71 397.00	3 484.76	248 801.32
	Aster (manojo)	6.00	6.00	22.79	136.74	20 000.00	2 734.80
	Avena forrajera en verde	88 691.45	88 244.95	25.78	2 274 888.88	487.16	1 108 240.97
	Avena grano	5 650.81	5 650.81	4.53	25 625.56	4 060.98	104 064.86
	Baby back choi	341.89	341.89	7.38	2 524.68	6 812.26	17 198.81
	Berenjena	1 444.30	1 442.30	49.44	71 311.41	6 331.79	451 529.14
	Betabel	382.20	374.20	51.55	19 288.63	3 172.60	61 195.14
	Brócoli	12 106.53	12 080.88	20.57	248 534.76	4 603.52	1 144 135.83
	Cacahuate	612.48	612.48	3.18	1 947.07	10 242.33	19 942.48
	Calabacita	10 644.06	10 537.93	17.50	184 452.91	4 710.24	868 817.60
	Calabaza	2 910.27	2 909.97	19.57	56 934.34	4 819.76	274 409.71
	Calabaza semilla o chihua	80.38	56.00	0.63	35.34	23 057.72	814.86
	Camote	636.02	636.02	19.05	12 115.16	3 027.44	36 677.97
	Canola	1 947.78	1 937.78	2.57	4 988.67	5 932.30	29 594.31
	Cártamo	23 469.68	23 380.32	5.40	126 248.22	5 241.06	661 673.92
	Cártamo forrajero en verde	26.00	26.00	13.48	350.60	575.78	201.87
	Cebada forrajera en verde	6 789.55	6 729.55	26.52	178 485.67	587.94	104 939.42
	Cebada grano	21 884.83	21 228.20	11.22	238 098.49	3 763.96	896 192.50
	Cebolla	18 260.84	18 212.84	31.59	575 333.94	3 045.61	1 752 245.32
	Cebollín	821.05	813.05	14.52	11 804.04	7 316.84	86 368.27

Cuadro 7.2 Resumen nacional por ciclo agrícola — Año agrícola 2015-2016

Parte 2

Ciclo agrícola	Cultivo	Superficie sembrada (ha)	Superficie cosechada (ha)	Rendimiento (t/ha)	Producción (t)	P.M.R. ($/t)	Valor de producción (Miles de $)
	Chayote	382.07	382.07	69.88	26 699.06	2 023.33	54 020.93
	Chía	566.62	561.62	1.85	1 036.81	63 859.80	66 210.30
	Chícharo	3 493.63	3 493.63	7.73	26 989.51	7 126.21	192 332.86
	Chile habanero	184.87	181.37	13.10	2 376.57	19 084.39	45 355.36
	Chile seco	174.92	171.92	0.78	133.79	52 046.23	6 963.27
	Chile verde	14 874.43	14 625.43	35.92	525 355.94	5 934.53	3 117 738.99
	Chile verde morrón	220.24	219.00	114.73	25 126.65	11 764.73	295 608.18
	Chives	14.00	14.00	2.35	32.93	16 090.61	529.86
	Cilantro	2 404.37	2 394.87	10.27	24 602.45	3 289.15	80 921.22
	Col (repollo)	2 458.49	2 421.49	33.88	82 039.02	1 974.69	162 002.04
	Col de bruselas	496.89	496.89	16.32	8 107.90	12 399.00	100 529.89
	Coliflor	1 268.70	1 258.70	19.74	24 844.99	3 811.23	94 689.93
	Comino	1.00	1.00	1.00	1.00	29 000.00	29.00
	Crisantemo (gruesa)	672.00	672.00	22.58	15 170.76	18 832.32	285 700.45
	Ebo (janamargo o veza)	1 877.91	1 877.91	46.94	88 155.14	917.74	80 903.31
	Ejote	3 201.86	3 124.86	10.66	33 304.64	5 929.41	197 476.86
	Elote	20 875.00	20 568.50	13.75	282 811.45	2 209.54	624 882.15
	Eneldo	118.74	118.74	3.38	400.88	9 959.51	3 992.54
	Epazote	41.50	41.50	11.39	472.50	4 225.12	1 996.37
	Especias y medicinales	31.63	31.63	5.28	166.85	5 154.27	859.99
	Espinaca	1 014.21	1 014.21	15.90	16 130.24	5 476.71	88 340.63
	Flor perrito	3.00	3.00	8.38	25.14	1 340.00	33.69
	Flores	235.80	235.80	7.26	1 711.17	12 286.19	21 023.77
	Flores (gruesa)	89.10	89.10	7.84	698.34	107 934.74	75 375.15
	Fresa	8 170.96	8 080.96	18.31	147 933.59	18 132.80	2 682 450.74
	Fresa (planta)	337.00	337.00	29.03	9 782.30	730.44	7 145.34
	Frijol	36 630.62	30 708.29	3.05	93 658.98	11 723.87	1 098 045.34
	Frijol x pelón	130.34	130.34	3.72	485.28	4 388.86	2 129.80
	Gai lan	534.85	534.85	13.20	7 061.44	10 896.93	76 947.94
	Garbanzo forrajero	601.43	601.43	17.67	10 624.86	780.07	8 288.16
	Garbanzo grano	16 141.27	15 541.62	3.07	47 652.67	9 472.94	451 410.86
	Garbanzo porquero	300.00	300.00	28.11	8 433.19	1 648.16	13 899.27
	Girasol	1 184.38	1 184.38	8.25	9 776.76	4 695.86	45 910.26
	Girasol flor (gruesa)	167.80	167.80	15.67	2 629.90	6 292.61	16 548.93
	Gladiola (gruesa)	1 467.38	1 467.38	17.00	24 948.90	16 300.86	406 688.58
	Guaje (verdura)	11.00	11.00	17.00	187.00	6 306.12	1 179.24

Cuadro 7.2 Resumen nacional por ciclo agrícola — Año agrícola 2015-2016

Parte 3

Ciclo agrícola	Cultivo	Superficie sembrada (ha)	Superficie cosechada (ha)	Rendimiento (t/ha)	Producción (t)	P.M.R. ($/t)	Valor de producción (Miles de $)
	Haba grano	2 129.62	2 129.62	2.19	4 668.03	9 778.69	45 647.19
	Haba verde	3 063.56	3 061.06	10.86	33 241.83	5 501.75	182 888.29
	Hongos y setas	2.00	2.00	13.23	26.46	13 200.00	349.27
	Hortalizas	341.53	331.53	77.22	25 600.88	1 369.78	35 067.50
	Huauzontle	138.40	138.40	11.80	1 632.64	3 776.78	6 166.11
	Jícama	1 566.12	1 389.34	28.19	39 165.51	3 254.64	127 469.72
	Kale	302.31	302.31	16.70	5 048.18	8 150.56	41 145.50
	Lechuga	7 502.81	7 377.81	21.90	161 554.18	2 534.92	409 526.20
	Leek	160.97	160.97	18.79	3 024.59	11 544.09	34 916.17
	Lenteja	920.67	920.67	5.71	5 255.25	4 595.40	24 149.94
	Lilium (gruesa)	97.45	97.45	14.91	1 453.38	62 644.41	91 045.88
	Linaza ornamental (manojo)	1.00	1.00	0.08	0.08	9 000 000.00	720.00
	Maíz forrajero en verde	1 496.85	1 496.85	28.86	43 200.57	585.21	25 281.29
	Maíz grano	201 031.01	197 868.94	7.05	1 395 881.91	3 268.67	4 562 672.67
	Maíz palomero	442.30	442.30	1.78	788.07	6 000.00	4 728.41
	Manzanilla	11.00	11.00	6.45	71.00	3 315.14	235.37
	Margarita (manojo)	10.50	10.50	3.78	39.72	45 693.03	1 814.93
	Mejorana	8.00	8.00	2.72	21.76	14 127.73	307.42
	Melón	4 799.37	4 746.37	16.52	78 397.79	3 933.02	308 340.06
	Melón amargo	352.80	340.80	24.81	8 454.15	6 516.49	55 091.41
	Menta	25.00	25.00	7.73	193.26	19 655.77	3 798.67
	Nabo	32.45	32.45	16.91	548.88	3 429.35	1 882.30
	Nabo forrajero	434.00	434.00	63.57	27 591.16	926.80	25 571.54
	Napa	355.50	132.50	22.85	3 027.49	3 257.69	9 862.64
	Nardo (gruesa)	24.80	24.80	14.99	371.65	14 674.27	5 453.75
	Nube	250.20	250.20	8.19	2 048.05	4 075.00	8 345.78
	Nube (manojo)	9.00	9.00	3.98	35.86	6 576.88	235.85
	Okra (angú o gombo)	848.29	848.29	9.00	7 634.00	4 985.47	38 059.10
	Orégano	4.75	4.75	2.65	12.59	25 932.59	326.56
	Orquídea (gruesa)	1.94	1.94	7.90	15.33	176 230.62	2 700.91
	Papa	8 306.57	8 306.57	29.07	241 453.52	7 348.51	1 774 324.18
	Pápalo	48.00	48.00	5.10	244.80	1 420.83	347.82
	Pasto tapete (m²)	14.40	14.40	269.10	3 875.04	1 359.53	5 268.24
	Pastos y praderas en verde	7 621.42	7 621.42	29.29	223 196.99	404.65	90 316.87
	Pepino	5 931.48	5 827.98	45.86	267 264.60	4 995.91	1 335 231.20
	Perejil	436.69	423.69	19.04	8 066.91	6 689.52	53 963.76

Cuadro 7.2 Resumen nacional por ciclo agrícola — Año agrícola 2015-2016

Parte 4

Ciclo agrícola	Cultivo	Superficie sembrada (ha)	Superficie cosechada (ha)	Rendimiento (t/ha)	Producción (t)	P.M.R. ($/t)	Valor de producción (Miles de $)
	Pipicha	35.00	35.00	3.20	112.00	1 458.57	163.36
	Polar (gruesa)	30.00	30.00	15.24	457.20	31 163.07	14 247.76
	Poro	95.44	68.44	12.93	884.69	4 288.18	3 793.71
	Quelite	58.00	58.00	13.48	781.82	3 770.00	2 947.46
	Rabanito	919.65	914.65	26.29	24 041.97	4 684.02	112 613.11
	Rábano	225.10	220.10	16.51	3 634.04	2 110.57	7 669.92
	Remolacha forrajera	67.00	67.00	51.49	3 449.83	500.00	1 724.92
	Romerito	747.00	747.00	7.93	5 920.18	4 043.63	23 939.03
	Romero	8.25	8.25	3.31	27.29	18 394.92	502.04
	Rye grass en verde	8 765.80	8 699.80	32.72	284 696.00	682.75	194 375.58
	Salvia	15.00	15.00	3.18	47.64	15 320.53	729.87
	Sandía	11 770.41	11 340.66	31.16	353 348.35	3 148.64	1 112 567.47
	Semilla de avena grano	2 820.50	2 820.50	6.30	17 767.82	9 289.16	165 048.11
	Semilla de cebada grano	4 609.00	4 609.00	4.63	21 330.89	4 749.23	101 305.27
	Semilla de cilantro	75.00	75.00	2.22	166.36	11 767.90	1 957.71
	Semilla de frijol	806.83	806.83	1.49	1 202.49	24 354.22	29 285.63
	Semilla de garbanzo	30.00	30.00	34.00	1 020.00	11 000.00	11 220.00
	Semilla de garbanzo porquero	20.00	20.00	6.48	129.60	11 000.00	1 425.60
	Semilla de maíz grano	7 894.46	7 827.46	5.78	45 224.47	8 756.97	396 029.46
	Semilla de papa	153.97	153.97	15.24	2 346.84	18 321.30	42 997.20
	Semilla de sorgo grano	29.00	29.00	13.81	400.57	9 965.26	3 991.79
	Semilla de soya	279.00	279.00	2.20	613.80	24 250.00	14 884.65
	Semilla de trigo grano	13 375.91	13 375.91	5.37	71 762.95	7 338.66	526 644.02
	Shop suey	25.82	25.82	1.50	38.73	4 642.06	179.79
	Solidago (manojo)	11.00	11.00	37.41	411.51	13 979.95	5 752.89
	Sorgo escobero	120.00	120.00	6.60	792.45	3 596.06	2 849.70
	Sorgo forrajero en verde	3 694.21	3 633.21	19.21	69 778.68	625.24	43 628.50
	Sorgo grano	170 686.61	168 677.82	4.12	694 747.26	2 946.62	2 047 158.35
	Soya	2 222.90	2 038.90	1.81	3 683.95	5 711.40	21 040.51
	Statice	23.50	23.50	8.09	190.12	1 368.00	260.08
	Statice (manojo)	5.00	5.00	488.15	2 440.75	600.00	1 464.45
	Tabaco	4 244.52	3 141.52	2.11	6 636.11	29 313.84	194 529.80
	Tarragón	14.36	14.36	12.12	173.98	80 473.71	14 001.02
	Tomate rojo (jitomate)	14 165.48	13 817.49	56.07	774 750.96	6 325.15	4 900 415.34
	Tomate verde	14 228.94	13 750.82	18.15	249 637.46	4 396.87	1 097 622.53
	Tomillo	11.50	11.50	3.29	37.83	19 122.20	723.39

Cuadro 7.2 Resumen nacional por ciclo agrícola — Año agrícola 2015-2016

Parte 5

Ciclo agrícola	Cultivo	Superficie sembrada (ha)	Superficie cosechada (ha)	Rendimiento (t/ha)	Producción (t)	P.M.R. ($/t)	Valor de producción (Miles de $)
	Trigo forrajero verde	2 169.67	2 169.67	28.89	62 688.14	366.04	22 946.64
	Trigo grano	214 159.10	211 400.51	8.12	1 715 522.67	3 461.58	5 938 425.87
	Trigo ornamental	1.00	1.00	1 300.00	1 300.00	12.00	15.60
	Triticale forrajero en verde	9 250.41	9 238.41	29.34	271 023.16	459.80	124 616.03
	Triticale grano	515.00	515.00	3.22	1 657.00	3 521.28	5 834.76
	Varios	102.20	102.20	4.58	467.99	3 519.23	1 646.97
	Verdolaga	155.00	155.00	13.38	2 074.25	3 590.13	7 446.83
	Yuca alimenticia	53.50	53.50	12.50	668.70	3 109.81	2 079.53
	Yu-choy	161.85	161.85	24.65	3 989.60	2 500.00	9 974.01
	Zacate	1 280.77	1 280.77	30.31	38 822.14	446.44	17 331.57
	Zanahoria	4 121.12	4 098.11	29.88	122 464.36	2 134.14	261 356.06
	Zempoalxochitl	12.00	12.00	8.23	98.76	1 689.11	166.82
Perennes		1 285 619.86	1 174 047.23	37.75	44 322 550.95	1 748.24	77 486 359.95
	Aceituna	7 229.52	2 651.98	5.35	14 182.21	7 353.76	104 292.56
	Achiote	14.03	11.03	1.49	16.41	10 099.31	165.71
	Agapando (gruesa)	155.00	155.00	6.16	955.55	14 453.67	13 811.20
	Agave	1 319.50	200.00	75.39	15 077.55	2 557.67	38 563.39
	Aguacate	68 716.29	61 398.07	16.33	1 002 613.33	14 341.51	14 378 988.57
	Álamo	4.00	0.00	0.00	0.00	0.00	0.00
	Alcachofa	198.50	198.50	12.54	2 488.25	6 976.24	17 358.67
	Alfalfa achicalada	75 792.79	74 571.79	16.04	1 196 433.22	2 231.92	2 670 338.40
	Alfalfa verde	172 433.21	172 095.21	74.94	12 896 418.02	530.92	6 846 958.44
	Algarrobo	10.00	0.00	0.00	0.00	0.00	0.00
	Alstroemeria (gruesa)	64.00	64.00	31.16	1 994.54	18 246.54	36 393.46
	Arándano	2 299.77	1 798.77	22.43	40 352.36	55 194.87	2 227 243.25
	Árbol de navidad (planta)	1.00	0.50	24.53	12.27	8 222.22	100.85
	Aster (manojo)	102.00	102.00	22.75	2 320.79	21 319.92	49 479.06
	Ave del paraíso (gruesa)	192.50	190.50	9.41	1 791.84	10 406.28	18 646.39
	Cacao	1 579.38	1 558.38	0.89	1 384.95	27 568.63	38 181.14
	Café cereza	1 685.30	1 520.30	7.07	10 754.12	3 633.16	39 071.39
	Caimito	1.00	1.00	8.40	8.40	4 110.71	34.53
	Caña de azúcar	279 337.91	257 347.10	64.29	16 544 938.81	482.61	7 984 724.65
	Caña de azúcar forrajera	20.00	20.00	73.00	1 460.00	350.00	511.00
	Caña de azúcar piloncillo	793.65	783.65	41.41	32 449.92	718.11	23 302.57
	Carambolo	33.99	33.99	12.18	413.88	5 941.04	2 458.86
	Cereza	29.00	29.00	4.00	115.95	89 279.93	10 352.90

Cuadro 7.2 Resumen nacional por ciclo agrícola — Año agrícola 2015-2016

Parte 6

Ciclo agrícola	Cultivo	Superficie sembrada (ha)	Superficie cosechada (ha)	Rendimiento (t/ha)	Producción (t)	P.M.R. ($/t)	Valor de producción (Miles de $)
	Chabacano	70.53	70.53	7.80	550.49	7 978.90	4 392.27
	Chayote	148.84	148.84	80.47	11 977.88	2 768.75	33 163.72
	Chirimoya	8.00	8.00	12.60	100.80	5 121.95	516.29
	Ciruela	981.12	960.12	11.83	11 354.57	6 015.11	68 298.95
	Cítricos	54.25	51.27	10.16	520.95	2 375.19	1 237.36
	Clavel (gruesa)	440.00	440.00	39.60	17 426.12	17 571.27	306 199.00
	Coco fruta	2 972.02	2 818.77	11.09	31 248.99	1 468.65	45 893.86
	Copra	23 720.16	22 550.16	2.07	46 738.11	6 692.78	312 808.05
	Dátil	1 152.05	561.50	6.30	3 535.85	37 252.28	131 718.55
	Dólar (manojo)	56.00	56.00	10.12	566.80	4 803.88	2 722.84
	Durazno	6 933.57	6 424.57	11.11	71 391.19	8 835.92	630 807.14
	Espárrago	8 945.36	7 814.63	8.43	65 844.11	31 474.56	2 072 414.87
	Eucalipto	13.00	0.00	0.00	0.00	0.00	0.00
	Flores	117.50	84.50	8.99	759.66	14 048.71	10 672.17
	Flores (gruesa)	5.25	5.25	11.79	61.88	113 440.75	7 019.71
	Flores (manojo)	52.00	52.00	27.87	1 449.30	12 080.45	17 508.20
	Forrajes	398.25	398.25	6.62	2 638.38	725.41	1 913.90
	Frambuesa	3 900.85	3 602.60	24.30	87 530.54	40 989.38	3 587 822.24
	Fresa	760.93	760.93	31.64	24 075.97	6 020.77	144 955.95
	Frutales varios	121.90	120.67	7.01	846.36	4 965.60	4 202.66
	Gerbera (gruesa)	90.00	90.00	64.53	5 807.67	47 037.79	273 179.95
	Granada	442.51	332.01	21.99	7 302.02	4 936.43	36 045.88
	Guaje	698.64	694.14	11.28	7 830.95	3 712.60	29 073.15
	Guaje (verdura)	7.50	7.50	2.15	16.13	5 321.00	85.80
	Guanábana	312.43	244.08	11.03	2 691.17	5 962.82	16 046.98
	Guayaba	12 973.57	12 933.07	13.16	170 179.64	4 911.43	835 825.80
	Helecho	52.00	52.00	56.00	2 912.00	26 449.63	77 021.32
	Helecho (manojo)	10.00	10.00	10.50	105.00	2 330.00	244.65
	Hierbabuena	23.00	22.00	13.65	300.36	5 295.43	1 590.54
	Higo	569.95	508.76	6.77	3 443.90	10 188.69	35 088.81
	Higuerilla	1 673.84	933.86	1.83	1 709.22	5 756.62	9 839.32
	Hoja de plátano (belillo)	27.00	27.00	3.80	102.60	3 036.30	311.52
	Jaca (jackfruit)	729.85	651.60	19.19	12 503.10	5 762.79	72 052.76
	Jatropha	40.00	40.00	0.50	20.00	6 500.00	130.00
	Lima	850.56	813.87	32.28	26 267.79	3 051.78	80 163.56
	Limón	68 721.74	60 379.31	16.32	985 433.35	3 889.35	3 832 691.81

Cuadro 7.2 Resumen nacional por ciclo agrícola — Año agrícola 2015-2016

Parte 7

Ciclo agrícola	Cultivo	Superficie sembrada (ha)	Superficie cosechada (ha)	Rendimiento (t/ha)	Producción (t)	P.M.R. ($/t)	Valor de producción (Miles de $)
	Litchi	483.04	464.27	6.62	3 074.68	13 574.59	41 737.50
	Macadamia	40.50	40.50	7.72	312.80	9 977.42	3 120.94
	Malanga	559.60	244.00	67.84	16 552.00	4 009.42	66 364.00
	Mamey	729.74	560.24	20.61	11 545.18	4 346.29	50 178.74
	Mandarina	4 685.77	4 468.89	13.73	61 348.02	1 775.16	108 902.53
	Mango	62 207.79	58 801.43	13.62	801 031.20	3 538.58	2 834 514.20
	Mangostán	30.00	15.00	1.67	25.05	70 000.00	1 753.50
	Manzana	39 501.08	36 625.98	17.57	643 436.77	5 902.53	3 797 901.83
	Maracuyá	12.00	12.00	12.04	144.43	4 207.42	607.68
	Maralfalfa	264.50	264.50	86.11	22 775.11	494.68	11 266.35
	Marañón	706.00	706.00	5.10	3 599.01	4 583.64	16 496.57
	Membrillo	571.75	567.75	7.44	4 223.49	6 334.97	26 755.68
	Moringa	3.00	3.00	9.33	28.00	6 000.00	168.00
	Nanche	243.08	231.08	37.40	8 642.40	2 885.96	24 941.64
	Naranja	77 108.47	71 023.27	18.22	1 294 281.31	1 842.48	2 384 685.38
	Nardo (gruesa)	44.00	44.00	17.69	778.56	6 875.18	5 352.74
	Níspero	5.00	5.00	8.25	41.25	3 660.00	150.98
	Noni	56.17	56.17	7.49	420.49	4 396.59	1 848.73
	Nopal forrajero	14.00	14.00	9.20	128.80	360.00	46.37
	Nopalitos	3 042.59	2 667.21	51.47	137 287.36	1 975.38	271 195.11
	Nuez	84 577.69	54 454.10	2.55	139 000.30	49 656.71	6 902 297.49
	Olleto	612.81	612.81	21.52	13 190.00	792.37	10 451.32
	Orégano	40.00	40.00	3.00	120.00	14 000.00	1 680.00
	Palma africana o de aceite	5 927.00	157.00	19.55	3 069.60	1 286.10	3 947.81
	Palma de ornato (planta)	38.50	10.00	5.75	57.50	3 183.33	183.04
	Palma taco	55.00	0.00	0.00	0.00	0.00	0.00
	Palo de arco	11.00	11.00	30.00	330.00	9 500.00	3 135.00
	Papaya	9 587.15	8 540.50	49.50	422 765.39	4 418.10	1 867 818.49
	Pasto tapete (m²)	699.12	697.12	25.92	18 069.57	879.98	15 900.91
	Pastos y praderas en verde	130 791.19	128 521.19	24.53	3 152 370.41	489.66	1 543 580.90
	Pera	595.72	570.72	8.26	4 712.84	4 251.27	20 035.58
	Perón	43.00	43.00	6.45	277.40	5 456.48	1 513.63
	Persimonio	4.00	3.00	12.32	36.95	16 770.47	619.67
	Piña	1 747.55	1 685.55	49.91	84 121.20	2 813.22	236 651.41
	Pistache	138.63	45.70	0.38	17.22	81 508.13	1 403.57
	Pitahaya	203.26	170.56	8.30	1 416.11	10 762.30	15 240.62

Parte 8

Ciclo agrícola	Cultivo	Superficie sembrada (ha)	Superficie cosechada (ha)	Rendimiento (t/ha)	Producción (t)	P.M.R. ($/t)	Valor de producción (Miles de $)
	Pitaya	34.00	34.00	5.56	188.90	11 272.00	2 129.28
	Plantas de ornato (planta)	0.40	0.40	4.27	1.71	45 491.36	77.70
	Plátano	18 930.49	18 708.27	34.11	638 120.57	2 924.49	1 866 178.06
	Rambután	13.37	9.99	3.62	36.12	15 475.25	558.93
	Romero	1.00	0.00	0.00	0.00	0.00	0.00
	Rosa	1.00	1.00	10.00	10.00	8 000.00	80.00
	Rosa (gruesa)	928.05	919.65	26.35	24 232.14	57 497.21	1 393 280.71
	Rosa (planta)	10.00	10.00	308.00	3 080.00	1 071.43	3 300.00
	Rye grass en verde	1 651.29	1 606.29	47.70	76 614.71	430.12	32 953.49
	Sábila	2 770.02	2 607.52	39.50	102 993.94	736.15	75 819.01
	Saramuyo	30.53	30.03	9.63	289.31	6 022.67	1 742.41
	Semilla de caña de azúcar	5 640.46	5 485.46	100.68	552 277.94	528.95	292 129.15
	Semilla de zacate	453.42	453.42	0.93	421.68	72 000.00	30 361.00
	Stevia	44.80	34.80	13.72	477.30	17 442.17	8 325.15
	Tamarindo	1 211.90	1 121.99	9.45	10 597.23	5 091.83	53 959.32
	Tangelo	90.50	70.00	9.82	687.70	4 415.40	3 036.47
	Tangerina	3.00	3.00	6.00	18.00	2 500.00	45.00
	Te limón	25.00	25.00	11.30	282.50	1 260.00	355.95
	Tejocote	304.70	258.70	6.45	1 667.91	1 506.64	2 512.93
	Toronja (pomelo)	6 290.03	5 723.55	24.36	139 437.76	1 803.70	251 504.50
	Trébol	32.00	32.00	7.73	247.20	610.67	150.96
	Tuna	623.50	398.50	18.10	7 211.75	4 028.59	29 053.16
	Uva	18 918.08	17 365.07	12.85	223 217.99	12 823.30	2 862 391.73
	Viveros (planta)	12.00	11.00	0.21	2.31	4 000 000.00	9 240.00
	Viveros de durazno	3.00	3.00	49 999.99	149 999.97	16.00	2 400.00
	Viveros de manzana	17.00	17.00	20 058.82	340 999.99	34.40	11 730.00
	Viveros de nuez	33.50	33.50	24 952.39	835 905.00	120.39	100 634.20
	Zacate	38 566.40	36 805.35	24.42	898 659.68	524.52	471 362.47
	Zapote	1 321.53	1 259.96	10.44	13 148.45	3 675.97	48 333.35
	Zarzamora	12 192.68	9 243.68	8.77	81 067.57	30 537.86	2 475 630.54
Primavera - Verano		1 526 497.19	1 519 404.53	15.26	23 190 408.46	3 695.39	85 697 567.19
	Acelga	370.47	368.97	11.92	4 398.28	3 387.92	14 901.00
	Agapando (gruesa)	1.60	1.60	6.12	9.79	23 000.00	225.22
	Ajo	288.07	288.07	13.08	3 767.80	16 990.30	64 016.07
	Ajonjolí	3 198.21	3 198.21	1.49	4 778.75	15 944.38	76 194.19
	Albahaca	178.90	178.90	8.06	1 442.82	10 448.03	15 074.57

Cuadro 7.2 Resumen nacional por ciclo agrícola — Año agrícola 2015-2016

Parte 9

Ciclo agrícola	Cultivo	Superficie sembrada (ha)	Superficie cosechada (ha)	Rendimiento (t/ha)	Producción (t)	P.M.R. ($/t)	Valor de producción (Miles de $)
	Albricia	95.00	95.00	17.34	1 647.30	3 542.00	5 834.73
	Algodón hueso	74 715.50	74 715.50	4.68	349 710.20	13 758.43	4 811 463.16
	Alhelí	77.00	77.00	8.95	689.10	5 581.00	3 845.87
	Alhelí (gruesa)	0.55	0.55	4.49	2.47	11 558.34	28.56
	Amaranto	125.50	125.50	2.12	266.20	11 122.18	2 960.72
	Anturios (gruesa)	0.26	0.26	6.38	1.66	247 688.33	410.86
	Apio	563.00	563.00	26.21	14 755.82	5 184.84	76 506.48
	Aretillo (planta)	1.32	1.32	535.79	707.23	5 923.40	4 189.28
	Arroz palay	16 534.20	16 534.20	7.55	124 848.77	3 967.90	495 387.66
	Arvejón	10.00	10.00	1.50	15.00	9 653.33	144.80
	Aster (manojo)	6.50	6.50	14.84	96.46	35 266.67	3 401.82
	Avena forrajera en verde	15 819.89	15 819.89	22.10	349 682.02	465.58	162 804.49
	Avena grano	806.46	806.46	3.45	2 780.00	4 130.98	11 484.10
	Baby back choi	27.38	27.38	9.19	251.53	6 075.98	1 528.33
	Begonia (planta)	5.01	5.01	229.33	1 148.94	8 133.01	9 344.31
	Belén (planta)	2.36	2.36	267.76	631.91	8 185.82	5 172.67
	Berenjena	74.43	74.43	32.37	2 408.99	9 609.16	23 148.38
	Betabel	392.87	391.87	18.55	7 267.71	3 838.79	27 899.23
	Brócoli	14 476.61	14 366.61	15.92	228 685.66	5 295.03	1 210 897.50
	Cacahuate	5 879.74	5 879.74	2.99	17 566.83	11 406.05	200 368.16
	Calabacita	10 488.75	10 367.63	20.86	216 264.96	4 327.47	935 879.23
	Calabaza	1 072.86	1 072.86	17.47	18 745.07	7 238.32	135 682.89
	Calabaza semilla o chihua	675.00	636.00	1.00	633.01	34 573.77	21 885.54
	Calancoe (planta)	1.30	1.30	322.76	419.59	14 092.72	5 913.14
	Camote	1 446.28	1 446.28	17.44	25 224.02	4 430.98	111 767.19
	Canola	90.00	90.00	1.20	108.00	6 682.87	721.75
	Canola forrajera	7.00	7.00	28.00	196.00	1 210.00	237.16
	Cártamo	81.14	81.14	0.80	64.91	5 500.00	357.02
	Cebada forrajera en verde	539.77	539.77	38.85	20 968.86	264.83	5 553.23
	Cebada grano	1 216.00	1 204.00	58.18	70 048.86	4 176.95	292 590.50
	Cebolla	23 263.95	23 068.61	32.88	758 549.16	4 646.19	3 524 361.89
	Chayote	71.72	71.72	14.83	1 063.54	4 960.84	5 276.12
	Chícharo	885.14	885.14	7.56	6 689.31	6 884.97	46 055.74
	Chilacayote	4.00	4.00	10.94	43.76	4 966.28	217.32
	Chile verde	113 676.80	112 178.92	11.91	1 336 557.62	11 479.13	15 342 515.99
	Chives	1.80	1.80	3.54	6.37	30 003.96	191.19

Cuadro 7.2 Resumen nacional por ciclo agrícola — Año agrícola 2015-2016

Parte 10

Ciclo agrícola	Cultivo	Superficie sembrada (ha)	Superficie cosechada (ha)	Rendimiento (t/ha)	Producción (t)	P.M.R. ($/t)	Valor de producción (Miles de $)
	Cilantro	2 782.54	2 773.04	11.81	32 757.19	3 884.29	127 238.47
	Cineraria (planta)	2.70	2.70	246.58	665.77	18 731.34	12 470.69
	Col (repollo)	2 933.02	2 793.02	32.89	91 867.85	2 413.75	221 746.13
	Col de bruselas	688.13	688.13	20.35	14 000.29	14 276.55	199 875.84
	Coliflor	1 911.28	1 852.55	17.12	31 722.59	4 194.50	133 060.50
	Colza	7.00	7.00	14.72	103.01	1 216.28	125.29
	Crisantemo (gruesa)	1 894.65	1 894.65	23.78	45 048.00	28 240.85	1 272 193.73
	Crisantemo (planta)	1.80	1.80	656.17	1 181.11	7 229.63	8 538.96
	Cyclamen (planta)	3.60	3.60	147.39	530.60	58 988.76	31 299.67
	Ebo (janamargo o veza)	662.00	662.00	27.43	18 156.01	661.38	12 008.05
	Ejote	2 931.46	2 874.46	10.12	29 085.41	5 878.09	170 966.56
	Elote	26 830.22	26 755.97	13.88	371 252.48	2 152.82	799 239.93
	Eneldo	1.75	1.75	1.60	2.80	16 625.45	46.55
	Epazote	124.50	124.50	10.59	1 318.65	3 423.19	4 513.99
	Especias y medicinales	6.50	6.50	5.52	35.85	4 497.48	161.23
	Espinaca	982.03	980.53	11.97	11 733.49	4 842.75	56 822.40
	Flor perrito	184.00	184.00	5.13	944.75	3 338.11	3 153.68
	Fresa	968.75	967.75	16.18	15 662.63	16 382.69	256 595.96
	Fresa (planta)	375.00	375.00	51.04	19 140.34	2 507.18	47 988.25
	Frijol	63 394.77	63 208.77	4.56	288 539.50	10 235.12	2 953 237.80
	Frijol x pelón	129.44	129.44	3.20	414.32	4 776.52	1 979.05
	Gai lan	25.74	25.74	12.50	321.71	15 955.50	5 133.06
	Garbanzo grano	385.98	385.98	2.27	876.03	8 023.00	7 028.41
	Geranio (planta)	11.68	11.68	312.99	3 655.72	11 079.37	40 503.11
	Girasol	151.94	151.94	5.70	866.19	5 481.88	4 748.36
	Girasol flor (gruesa)	191.25	191.25	25.85	4 942.92	7 614.57	37 638.19
	Gladiola (gruesa)	1 215.51	1 215.51	15.69	19 074.12	16 081.80	306 746.27
	Haba grano	1 920.99	1 920.99	2.71	5 209.88	11 324.83	59 000.95
	Haba verde	2 128.33	2 128.33	6.71	14 274.27	5 061.61	72 250.82
	Hongos, setas y champiñones	15.64	15.64	104.32	1 631.60	16 582.32	27 055.68
	Hortensia (planta)	2.65	2.65	1 350.09	3 577.74	6 639.90	23 755.83
	Huauzontle	317.80	317.80	9.91	3 148.62	4 243.79	13 362.08
	Jamaica	112.60	112.60	1.36	152.89	38 286.32	5 853.60
	Jícama	1 648.07	1 473.07	30.65	45 152.61	4 208.55	190 027.17
	Kale	42.00	42.00	20.38	856.00	4 325.13	3 702.31
	Lechuga	10 124.58	9 716.74	22.80	221 541.72	2 998.44	664 278.66

Cuadro 7.2 Resumen nacional por ciclo agrícola — Año agrícola 2015-2016

Parte 11

Ciclo agrícola	Cultivo	Superficie sembrada (ha)	Superficie cosechada (ha)	Rendimiento (t/ha)	Producción (t)	P.M.R. ($/t)	Valor de producción (Miles de $)
	Lilium (gruesa)	138.50	138.50	16.12	2 232.94	74 890.36	167 225.31
	Maíz forrajero en verde	129 059.57	128 973.57	47.95	6 183 968.10	521.72	3 226 328.89
	Maíz grano	674 095.08	671 443.33	9.88	6 636 803.48	3 492.03	23 175 894.58
	Mano de león (manojo)	27.00	27.00	11.56	312.00	3 604.66	1 124.66
	Manzanilla	29.50	29.50	7.51	221.40	5 036.49	1 115.08
	Margarita (manojo)	10.50	10.50	2.79	29.30	145 703.40	4 268.38
	Mejorana	5.10	5.10	2.93	14.96	15 437.89	230.94
	Melón	7 611.59	7 496.59	29.20	218 882.45	4 107.77	899 117.98
	Menta	8.25	8.25	4.14	34.12	24 816.44	846.61
	Nabo	86.00	86.00	17.79	1 529.91	2 444.20	3 739.40
	Nabo forrajero	297.50	297.50	18.30	5 442.85	538.95	2 933.42
	Napa	170.78	168.78	22.17	3 741.06	4 376.68	16 373.43
	Nardo	9.00	9.00	20.30	182.70	1 500.64	274.17
	Nardo (gruesa)	157.56	157.56	11.09	1 747.69	11 612.59	20 295.16
	Noche buena (planta)	124.82	124.82	69.31	8 651.24	20 193.84	174 701.78
	Nube	216.00	216.00	8.37	1 807.44	4 155.56	7 510.91
	Nube (manojo)	41.00	41.00	15.70	643.80	12 355.45	7 954.44
	Okra (angú o gombo)	46.36	46.36	10.98	508.88	5 096.66	2 593.59
	Orégano	3.50	3.50	3.83	13.41	30 922.04	414.51
	Papa	12 111.32	12 099.32	36.01	435 706.79	6 263.50	2 729 050.87
	Pápalo	108.50	108.50	8.59	931.71	2 778.55	2 588.79
	Pasto tapete (m²)	43.00	43.00	271.91	11 692.33	1 035.69	12 109.67
	Pastos y praderas	877.00	877.00	29.02	25 447.57	588.25	14 969.47
	Pensamiento (planta)	3.10	3.10	49.94	154.81	13 265.31	2 053.66
	Pepino	4 491.24	4 226.40	39.52	167 035.32	5 873.12	981 017.71
	Perejil	118.40	118.40	14.58	1 725.88	6 762.72	11 671.64
	Petunia (planta)	3.20	3.20	277.31	887.39	9 166.67	8 134.43
	Pipicha	30.50	30.50	3.13	95.47	3 350.00	319.81
	Plantero de tabaco (planta)	33.16	33.16	15 784.14	523 402.16	66.34	34 721.12
	Polar	31.50	31.50	7.96	250.81	1 515.70	380.15
	Polar (gruesa)	16.00	16.00	13.26	212.16	39 363.88	8 351.44
	Pon-pon (gruesa)	5.00	5.00	4.74	23.70	45 322.67	1 074.15
	Poro	123.50	123.50	15.44	1 906.32	4 721.74	9 001.14
	Quinoa	26.00	11.00	2.80	30.80	30 000.00	924.00
	Rabanito	824.14	823.14	16.12	13 268.76	3 051.49	40 489.46
	Rábano	266.13	265.13	17.51	4 642.79	3 010.88	13 978.86

Cuadro 7.2 Resumen nacional por ciclo agrícola — Año agrícola 2015-2016

Parte 12

Ciclo agrícola	Cultivo	Superficie sembrada (ha)	Superficie cosechada (ha)	Rendimiento (t/ha)	Producción (t)	P.M.R. ($/t)	Valor de producción (Miles de $)
	Romerito	45.00	45.00	6.38	287.10	4 785.00	1 373.77
	Romero	2.75	2.75	2.18	6.00	31 919.19	191.36
	Rosa (planta)	6.20	6.20	604.83	3 749.95	4 125.00	15 468.53
	Salvia	14.80	14.80	2.65	39.20	19 130.79	750.00
	Sandía	4 354.94	4 338.94	34.82	151 092.11	2 835.71	428 454.13
	Semilla de anís	60.00	60.00	1.00	60.00	396 000.00	23 760.00
	Semilla de calabacita	4.00	4.00	0.53	2.12	142 515.00	302.13
	Semilla de cilantro	20.00	20.00	1.00	20.00	25 000.00	500.00
	Semilla de frijol	1 169.00	1 169.00	2.01	2 354.13	22 010.14	51 814.73
	Semilla de jícama	30.00	30.00	1.02	30.46	203 319.10	6 193.10
	Semilla de maíz grano	9 946.25	9 946.25	6.65	66 178.83	9 740.60	644 621.73
	Semilla de papa	430.17	430.17	36.88	15 864.45	10 552.08	167 403.01
	Semilla de sandía	3.00	3.00	0.36	1.08	36 000.00	38.88
	Semilla de sorgo grano	81.00	81.00	41.00	3 321.00	11 200.00	37 195.20
	Semilla de soya	4 100.18	4 100.18	2.43	9 959.85	9 726.36	96 872.99
	Semilla de tomate rojo (jitomate)	1.00	1.00	0.12	0.12	180 000.00	21.60
	Semilla de triticale grano	280.00	280.00	1.88	526.40	11 520.00	6 064.13
	Shop suey	219.50	219.50	3.54	777.40	6 346.85	4 934.04
	Solidago (manojo)	45.00	45.00	35.22	1 584.90	14 636.90	23 198.02
	Sorgo escobero	1 136.92	1 136.92	4.12	4 679.61	5 885.36	27 541.20
	Sorgo forrajero en verde	29 196.66	29 136.16	32.27	940 109.84	574.47	540 064.45
	Sorgo grano	131 554.10	130 954.60	7.42	971 651.39	3 348.59	3 253 659.39
	Soya	63 109.45	63 109.45	2.18	137 841.63	6 869.12	946 850.78
	Statice	98.00	98.00	8.16	799.34	1 254.96	1 003.16
	Statice (manojo)	5.00	5.00	382.01	1 910.05	720.00	1 375.24
	Tarragón	1.50	1.50	3.40	5.10	32 001.95	163.21
	Terciopelo (manojo)	170.50	170.50	38.31	6 532.60	1 995.75	13 037.44
	Tomate rojo (jitomate)	18 038.97	17 994.16	75.49	1 358 386.20	8 119.63	11 029 587.59
	Tomate verde	11 645.92	11 512.32	18.73	215 629.92	4 151.94	895 282.57
	Tomillo	15.50	15.50	3.66	56.79	13 206.66	750.01
	Trigo grano	512.20	512.20	9.27	4 746.18	3 796.19	18 017.39
	Triticale forrajero en verde	159.00	159.00	28.76	4 573.60	459.35	2 100.88
	Triticale grano	181.00	181.00	3.70	669.20	4 200.48	2 810.96
	Verdolaga	261.70	261.70	10.98	2 872.98	3 511.78	10 089.27
	Yuca alimenticia	57.00	57.00	14.95	852.30	4 108.42	3 501.61
	Zanahoria	5 293.84	5 292.84	27.82	147 230.95	2 615.32	385 056.62

Cuadro 7.2 Resumen nacional por ciclo agrícola — Año agrícola 2015-2016

Parte 13

Ciclo agrícola	Cultivo	Superficie sembrada (ha)	Superficie cosechada (ha)	Rendimiento (t/ha)	Producción (t)	P.M.R. ($/t)	Valor de producción (Miles de $)
	Zempoalxochitl	610.50	610.50	11.28	6 885.16	3 093.52	21 299.36
	Zempoalxochitl (gruesa)	7.40	7.40	10.68	79.01	2 090.90	165.21
	Zempoalxochitl (manojo)	95.00	95.00	8.52	809.00	17 369.57	14 051.98
	Zempoalxochitl (planta)	2.70	2.70	541.14	1 461.07	5 089.82	7 436.62

Cuadro 7.3 Resumen nacional por grupos de cultivo — Año agrícola 2015-2016

Parte 1

Grupo de cultivo	Cultivo	Superficie sembrada (ha)	Superficie cosechada (ha)	Rendimiento (t/ha)	Producción (t)	P.M.R. ($/t)	Valor de producción (Miles de $)
Total		3 889 940.71	3 749 842.91	21.52	80 717 127.80	2 589.53	209 081 222.59
Especias y medicinales		3 478.04	2 687.06	8.04	21 591.68	9 498.56	205 089.84
	Achiote	14.03	11.03	1.49	16.41	10 099.31	165.71
	Albahaca	453.29	435.29	9.56	4 162.59	12 539.50	52 196.78
	Anís	39.00	39.00	1.26	49.23	25 812.51	1 270.75
	Calancoe (planta)	1.30	1.30	322.76	419.58	14 092.72	5 913.13
	Comino	1.00	1.00	1.00	1.00	29 000.00	29.00
	Especias y medicinales	38.13	38.13	5.32	202.70	5 038.11	1 021.22
	Hierbabuena	23.00	22.00	13.65	300.36	5 295.43	1 590.54
	Higuerilla	1 673.84	933.86	1.83	1 709.21	5 756.62	9 839.32
	Jamaica	112.60	112.60	1.36	152.89	38 286.32	5 853.60
	Manzanilla	40.50	40.50	7.22	292.40	4 618.52	1 350.45
	Mejorana	13.10	13.10	2.80	36.72	14 661.48	538.35
	Menta	33.25	33.25	6.84	227.38	20 430.07	4 645.29
	Orégano	48.25	48.25	3.03	146.00	16 582.93	2 421.07
	Pápalo	156.50	156.50	7.52	1 176.51	2 496.04	2 936.61
	Perejil	555.09	542.09	18.06	9 792.79	6 702.42	65 635.41
	Perón	43.00	43.00	6.45	277.40	5 456.48	1 513.63
	Pipicha	65.50	65.50	3.17	207.47	2 328.91	483.17
	Quinoa	26.00	11.00	2.80	30.80	30 000.00	924.00
	Romero	12.00	11.00	3.03	33.29	20 830.61	693.40
	Salvia	29.80	29.80	2.91	86.84	17 040.60	1 479.87
	Solidago (manojo)	56.00	56.00	35.65	1 996.41	14 501.49	28 950.91
	Tarragón	15.86	15.86	11.29	179.08	79 093.31	14 164.23
	Tomillo	27.00	27.00	3.50	94.62	15 571.75	1 473.40

Cuadro 7.3 Resumen nacional por grupos de cultivo — Año agrícola 2015-2016

Parte 2

Grupo de cultivo	Cultivo	Superficie sembrada (ha)	Superficie cosechada (ha)	Rendimiento (t/ha)	Producción (t)	P.M.R. ($/t)	Valor de producción (Miles de $)
Forrajes		730 019.30	723 592.25	40.61	29 387 214.01	592.36	17 407 847.78
	Alfalfa achicalada	75 792.79	74 571.79	16.04	1 196 433.22	2 231.92	2 670 338.40
	Alfalfa verde	172 433.21	172 095.21	74.94	12 896 418.02	530.92	6 846 958.44
	Avena forrajera en verde	104 511.34	104 064.84	25.22	2 624 570.90	484.29	1 271 045.46
	Canola forrajera	7.00	7.00	28.00	196.00	1 210.00	237.16
	Caña de azúcar forrajera	20.00	20.00	73.00	1 460.00	350.00	511.00
	Cártamo forrajero en verde	26.00	26.00	13.48	350.60	575.78	201.87
	Cebada forrajera en verde	7 329.32	7 269.32	27.44	199 454.53	553.97	110 492.65
	Ebo (janamargo o veza)	2 539.91	2 539.91	41.86	106 311.14	873.96	92 911.37
	Forrajes	398.25	398.25	6.62	2 638.38	725.41	1 913.90
	Garbanzo forrajero	601.43	601.43	17.67	10 624.86	780.07	8 288.16
	Maíz forrajero en verde	130 556.42	130 470.42	47.73	6 227 168.67	522.17	3 251 610.18
	Maralfalfa	264.50	264.50	86.11	22 775.11	494.68	11 266.35
	Nabo forrajero	731.50	731.50	45.16	33 034.01	862.90	28 504.96
	Nopal forrajero	14.00	14.00	9.20	128.80	360.00	46.37
	Olleto	612.81	612.81	21.52	13 190.00	792.37	10 451.32
	Pastos y praderas	877.00	877.00	29.02	25 447.57	588.25	14 969.47
	Pastos y praderas en verde	138 412.61	136 142.61	24.79	3 375 567.40	484.04	1 633 897.78
	Quelite	58.00	58.00	13.48	781.81	3 770.00	2 947.46
	Remolacha forrajera	67.00	67.00	51.49	3 449.82	500.00	1 724.92
	Rye grass en verde	10 417.09	10 306.09	35.06	361 310.71	629.18	227 329.06
	Sorgo forrajero en verde	32 890.87	32 769.37	30.82	1 009 888.53	577.98	583 692.95
	Trébol	32.00	32.00	7.73	247.20	610.67	150.96
	Trigo forrajero verde	2 169.67	2 169.67	28.89	62 688.14	366.04	22 946.64
	Triticale forrajero en verde	9 409.41	9 397.41	29.33	275 596.76	459.79	126 716.91
	Zacate	39 847.17	38 086.12	24.61	937 481.83	521.28	488 694.04
Frutales		835 457.04	744 688.84	34.95	26 030 313.34	2 553.09	66 459 614.19
	Aguacate	68 716.29	61 398.07	16.33	1 002 613.33	14 341.51	14 378 988.57
	Arándano	2 299.77	1 798.77	22.43	40 352.36	55 194.87	2 227 243.26
	Berenjena	1 518.73	1 516.73	48.60	73 720.40	6 438.89	474 677.52
	Caimito	1.00	1.00	8.40	8.40	4 110.71	34.53
	Caña de azúcar	279 337.91	257 347.10	64.29	16 544 938.81	482.61	7 984 724.66
	Carambolo	33.99	33.99	12.18	413.87	5 941.04	2 458.86
	Cereza	29.00	29.00	4.00	115.96	89 279.93	10 352.90
	Chabacano	70.53	70.53	7.80	550.49	7 978.90	4 392.27
	Chirimoya	8.00	8.00	12.60	100.80	5 121.95	516.29
	Ciruela	981.12	960.12	11.83	11 354.57	6 015.11	68 298.95

Cuadro 7.3 Resumen nacional por grupos de cultivo — Año agrícola 2015-2016

Parte 3

Grupo de cultivo	Cultivo	Superficie sembrada (ha)	Superficie cosechada (ha)	Rendimiento (t/ha)	Producción (t)	P.M.R. ($/t)	Valor de producción (Miles de $)
	Cítricos	54.25	51.27	10.16	520.95	2 375.19	1 237.36
	Coco fruta	2 972.02	2 818.77	11.09	31 248.99	1 468.65	45 893.86
	Dátil	1 152.05	561.50	6.30	3 535.85	37 252.28	131 718.55
	Durazno	6 933.57	6 424.57	11.11	71 391.19	8 835.92	630 807.14
	Frambuesa	3 900.85	3 602.60	24.30	87 530.54	40 989.38	3 587 822.24
	Fresa	9 900.64	9 809.64	19.13	187 672.18	16 432.92	3 084 002.65
	Fresa (planta)	712.00	712.00	40.62	28 922.64	1 906.24	55 133.58
	Frutales varios	121.90	120.67	7.01	846.36	4 965.60	4 202.66
	Granada	442.51	332.01	21.99	7 302.02	4 936.43	36 045.88
	Guanábana	312.43	244.08	11.03	2 691.17	5 962.82	16 046.98
	Guayaba	12 973.57	12 933.07	13.16	170 179.64	4 911.43	835 825.80
	Higo	569.95	508.76	6.77	3 443.90	10 188.69	35 088.81
	Jaca (jackfruit)	729.85	651.60	19.19	12 503.10	5 762.79	72 052.76
	Lima	850.56	813.87	32.28	26 267.79	3 051.78	80 163.56
	Limón	68 721.74	60 379.31	16.32	985 433.35	3 888.48	3 832 691.81
	Litchi	483.04	464.27	6.62	3 074.68	13 574.59	41 737.50
	Mamey	729.74	560.24	20.61	11 545.18	4 346.29	50 178.74
	Mandarina	4 685.77	4 468.89	13.73	61 348.02	1 775.16	108 902.53
	Mango	62 207.79	58 801.43	13.62	801 031.20	3 537.44	2 834 514.20
	Mangostán	30.00	15.00	1.67	25.05	70 000.00	1 753.50
	Manzana	39 501.08	36 625.98	17.57	643 436.77	5 902.53	3 797 901.83
	Maracuyá	12.00	12.00	12.04	144.43	4 207.42	607.68
	Marañón	706.00	706.00	5.10	3 599.01	4 583.64	16 496.57
	Melón	12 410.96	12 242.96	24.28	297 280.24	4 061.68	1 207 458.06
	Melón amargo	352.80	340.80	24.81	8 454.15	6 516.49	55 091.41
	Membrillo	571.75	567.75	7.44	4 223.49	6 334.97	26 755.68
	Nanche	243.08	231.08	37.40	8 642.40	2 885.96	24 941.64
	Naranja	77 108.47	71 023.27	18.22	1 294 281.31	1 842.48	2 384 685.38
	Níspero	5.00	5.00	8.25	41.25	3 660.00	150.98
	Noni	56.17	56.17	7.49	420.49	4 396.59	1 848.73
	Nuez	84 577.69	54 454.10	2.55	139 000.30	49 656.71	6 902 297.49
	Papaya	9 587.15	8 540.50	49.50	422 765.39	4 418.10	1 867 818.49
	Pera	595.72	570.72	8.26	4 712.84	4 251.27	20 035.58
	Persimonio	4.00	3.00	12.32	36.95	16 770.47	619.67
	Piña	1 747.55	1 685.55	49.91	84 121.20	2 813.22	236 651.41
	Pistache	138.63	45.70	0.38	17.22	81 508.13	1 403.57
	Pitahaya	203.26	170.56	8.30	1 416.11	10 762.30	15 240.62

Cuadro 7.3 Resumen nacional por grupos de cultivo — Año agrícola 2015-2016

Parte 4

Grupo de cultivo	Cultivo	Superficie sembrada (ha)	Superficie cosechada (ha)	Rendimiento (t/ha)	Producción (t)	P.M.R. ($/t)	Valor de producción (Miles de $)
	Pitaya	34.00	34.00	5.56	188.90	11 272.00	2 129.28
	Plátano	18 930.49	18 708.27	34.11	638 120.57	2 924.49	1 866 178.06
	Rambután	13.37	9.99	3.62	36.12	15 475.25	558.93
	Sandía	16 125.35	15 679.60	32.17	504 440.46	3 054.91	1 541 021.60
	Saramuyo	30.53	30.03	9.63	289.31	6 022.67	1 742.41
	Tamarindo	1 211.90	1 121.99	9.45	10 597.23	5 091.83	53 959.32
	Tangelo	90.50	70.00	9.82	687.70	4 415.40	3 036.47
	Tangerina	3.00	3.00	6.00	18.00	2 500.00	45.00
	Tejocote	304.70	258.70	6.45	1 667.91	1 506.64	2 512.93
	Toronja (pomelo)	6 290.03	5 723.55	24.36	139 437.77	1 803.70	251 504.50
	Tuna	623.50	398.50	18.10	7 211.75	4 028.59	29 053.16
	Uva	18 918.08	17 365.07	12.85	223 217.99	12 823.30	2 862 391.73
	Viveros (planta)	12.00	11.00	0.21	2.31	4 000 000.00	9 240.00
	Viveros de durazno	3.00	3.00	49 999.99	149 999.97	16.00	2 400.00
	Viveros de manzana	17.00	17.00	20 058.82	340 999.99	34.40	11 730.00
	Viveros de nuez	33.50	33.50	24 952.39	835 905.00	120.39	100 634.20
	Zapote	1 321.53	1 259.96	10.44	13 148.45	3 675.97	48 333.35
	Zarzamora	12 192.68	9 243.68	8.77	81 067.57	30 537.86	2 475 630.54
Granos y cereales		1 468 568.33	1 455 942.85	8.25	12 014 961.94	3 464.35	41 624 013.87
	Alpiste	17.50	2.50	1.40	3.50	5 000.00	17.50
	Alpiste ornamental	1.00	1.00	1 000.00	1 000.00	17.00	17.00
	Amaranto	147.50	147.50	1.94	286.00	11 079.10	3 168.62
	Arroz palay	25 089.97	24 928.47	7.87	196 245.78	3 792.13	744 188.99
	Avena grano	6 457.27	6 457.27	4.40	28 405.56	4 067.83	115 548.98
	Cebada grano	23 100.83	22 432.20	13.74	308 147.35	3 857.84	1 188 783.00
	Garbanzo grano	16 527.25	15 927.60	3.05	48 528.70	9 446.77	458 439.27
	Haba grano	4 050.61	4 050.61	2.44	9 877.88	10 594.16	104 648.14
	Maíz grano	875 126.09	869 312.27	9.24	8 032 685.40	3 453.21	27 738 567.25
	Maíz palomero	442.30	442.30	1.78	788.07	6 000.00	4 728.41
	Sorgo grano	302 240.71	299 632.42	5.56	1 666 398.65	3 181.00	5 300 817.73
	Trigo grano	214 671.30	211 912.71	8.12	1 720 268.85	3 462.51	5 956 443.26
	Triticale grano	696.00	696.00	3.34	2 326.20	3 716.67	8 645.72
Hortalizas		411 015.27	404 108.07	23.14	9 351 937.23	6 126.52	57 294 836.27
	Acelga	641.22	637.98	12.27	7 830.95	3 066.85	24 016.34
	Ajo	4 825.01	4 699.01	11.35	53 315.27	11 627.79	619 938.72
	Alcachofa	204.00	204.00	12.54	2 557.28	7 152.33	18 290.50
	Apio	1 446.83	1 394.83	32.26	44 990.46	4 855.32	218 443.15

Cuadro 7.3 Resumen nacional por grupos de cultivo — Año agrícola 2015-2016

Parte 5

Grupo de cultivo	Cultivo	Superficie sembrada (ha)	Superficie cosechada (ha)	Rendimiento (t/ha)	Producción (t)	P.M.R. ($/t)	Valor de producción (Miles de $)
	Baby back choi	369.27	369.27	7.52	2 776.22	6 745.55	18 727.14
	Brócoli	26 583.14	26 447.49	18.04	477 220.42	4 934.90	2 355 033.33
	Calabacita	21 132.81	20 905.56	19.17	400 717.87	4 503.66	1 804 696.83
	Calabaza	3 983.13	3 982.83	19.00	75 679.41	5 418.81	410 092.59
	Cebolla	41 524.79	41 281.45	32.31	1 333 883.11	3 955.82	5 276 607.20
	Cebollín	821.05	813.05	14.52	11 804.04	7 316.84	86 368.27
	Chayote	602.63	602.63	65.95	39 740.50	2 326.61	92 460.77
	Chilacayote	4.00	4.00	10.94	43.76	4 966.18	217.32
	Chile habanero	184.87	181.37	13.10	2 376.57	19 084.38	45 355.36
	Chile seco	174.92	171.92	0.78	133.78	52 050.16	6 963.27
	Chile verde	128 551.23	126 804.35	14.68	1 861 913.56	9 914.67	18 460 254.98
	Chile verde morrón	220.24	219.00	114.73	25 126.65	11 764.73	295 608.18
	Chives	15.80	15.80	2.49	39.30	18 347.33	721.05
	Cilantro	5 186.91	5 167.91	11.10	57 359.64	3 629.03	208 159.70
	Col (repollo)	5 391.51	5 214.51	33.35	173 906.88	2 206.63	383 748.17
	Col de bruselas	1 185.02	1 185.02	18.66	22 108.19	13 587.98	300 405.73
	Coliflor	3 179.98	3 111.25	18.18	56 567.58	4 026.17	227 750.43
	Elote	47 705.22	47 324.47	13.82	654 063.93	2 177.34	1 424 122.08
	Eneldo	120.49	120.49	3.35	403.68	10 005.67	4 039.09
	Epazote	166.00	166.00	10.79	1 791.15	3 634.74	6 510.36
	Espárrago	8 945.36	7 814.63	8.43	65 844.12	31 474.56	2 072 414.87
	Espinaca	1 996.24	1 994.74	13.97	27 863.73	5 209.75	145 163.03
	Gai lan	560.59	560.59	13.17	7 383.15	11 117.34	82 081.00
	Guaje (verdura)	18.50	18.50	10.98	203.13	6 227.79	1 265.05
	Hongos y setas	2.00	2.00	13.23	26.46	13 199.92	349.27
	Hongos, setas y champiñones	15.64	15.64	104.32	1 631.60	16 582.30	27 055.68
	Hortalizas	341.53	331.53	77.22	25 600.88	1 369.78	35 067.50
	Huauzontle	456.20	456.20	10.48	4 781.26	4 084.32	19 528.19
	Kale	344.31	344.31	17.15	5 904.18	7 595.94	44 847.81
	Lechuga	17 627.39	17 094.55	22.41	383 095.90	2 802.97	1 073 804.86
	Leek	160.97	160.97	18.79	3 024.59	11 544.10	34 916.17
	Moringa	3.00	3.00	9.33	28.00	6 000.00	168.00
	Nabo	118.45	118.45	17.55	2 078.79	2 704.31	5 621.70
	Napa	526.28	301.28	22.47	6 768.55	3 876.17	26 236.06
	Nopalitos	3 042.59	2 667.21	51.47	137 287.36	1 975.38	271 195.11
	Okra (angú o gombo)	894.65	894.65	9.10	8 142.88	4 992.42	40 652.69
	Pepino	10 422.72	10 054.38	43.20	434 299.92	5 333.29	2 316 248.92

Cuadro 7.3 Resumen nacional por grupos de cultivo — Año agrícola 2015-2016

Parte 6

Grupo de cultivo	Cultivo	Superficie sembrada (ha)	Superficie cosechada (ha)	Rendimiento (t/ha)	Producción (t)	P.M.R. ($/t)	Valor de producción (Miles de $)
	Poro	218.94	191.94	14.54	2 791.01	4 584.31	12 794.85
	Rabanito	1 743.79	1 737.79	21.47	37 310.73	4 103.45	153 102.57
	Rábano	491.23	485.23	17.06	8 276.83	2 615.59	21 648.77
	Romerito	792.00	792.00	7.84	6 207.28	4 077.92	25 312.80
	Tomate rojo (jitomate)	32 204.45	31 811.65	67.06	2 133 137.16	7 467.88	15 930 002.93
	Tomate verde	25 874.86	25 263.14	18.42	465 267.38	4 283.35	1 992 905.09
	Verdolaga	416.70	416.70	11.87	4 947.23	3 544.63	17 536.10
	Yu-choy	161.85	161.85	24.65	3 989.60	2 500.00	9 974.01
	Zanahoria	9 414.96	9 390.95	28.72	269 695.31	2 396.83	646 412.68
Industriales		90 726.51	87 945.01	11.99	1 054 107.19	5 082.49	5 357 486.11
	Agave	1 319.50	200.00	75.39	15 077.55	2 557.67	38 563.39
	Álamo	4.00	0.00	0.00	0.00	0.00	0.00
	Algarrobo	10.00	0.00	0.00	0.00	0.00	0.00
	Algodón hueso	76 890.76	76 727.76	4.63	355 114.01	13 717.37	4 871 229.88
	Árbol de navidad (planta)	1.00	0.50	24.53	12.28	8 222.22	100.85
	Cacao	1 579.38	1 558.38	0.89	1 384.94	27 568.63	38 181.13
	Café cereza	1 685.30	1 520.30	7.07	10 754.12	3 633.16	39 071.39
	Caña de azúcar piloncillo	793.65	783.65	41.41	32 449.92	718.11	23 302.57
	Eucalipto	13.00	0.00	0.00	0.00	0.00	0.00
	Jatropha	40.00	40.00	0.50	20.00	6 500.00	130.00
	Macadamia	40.50	40.50	7.72	312.80	9 977.42	3 120.93
	Plantero de tabaco (planta)	33.16	33.16	15 784.14	523 402.16	66.34	34 721.12
	Sábila	2 770.02	2 607.52	39.50	102 993.94	736.15	75 819.01
	Sorgo escobero	1 256.92	1 256.92	4.35	5 472.06	5 553.83	30 390.90
	Stevia	44.80	34.80	13.72	477.30	17 442.17	8 325.14
	Tabaco	4 244.52	3 141.52	2.11	6 636.11	29 313.84	194 529.80
Leguminosas		117 918.46	111 669.13	4.91	548 217.43	9 092.43	4 984 630.29
	Arvejón	10.00	10.00	1.50	15.00	9 653.33	144.80
	Chícharo	4 378.77	4 378.77	7.69	33 678.82	7 078.29	238 388.60
	Ejote	6 133.32	5 999.32	10.40	62 390.05	5 905.48	368 443.43
	Frijol	100 025.39	93 917.06	4.07	382 198.48	10 599.95	4 051 283.14
	Frijol x pelón	259.78	259.78	3.46	899.60	4 567.40	4 108.85
	Garbanzo porquero	300.00	300.00	28.11	8 433.19	1 648.16	13 899.27
	Guaje	698.64	694.14	11.28	7 830.95	3 712.60	29 073.15
	Haba verde	5 191.89	5 189.39	9.16	47 516.09	5 369.53	255 139.11
	Lenteja	920.67	920.67	5.71	5 255.25	4 595.40	24 149.94
Oleaginosas		138 949.98	126 504.58	2.87	362 649.99	6 752.47	2 448 781.71

Cuadro 7.3 Resumen nacional por grupos de cultivo — Año agrícola 2015-2016

Parte 7

Grupo de cultivo	Cultivo	Superficie sembrada (ha)	Superficie cosechada (ha)	Rendimiento (t/ha)	Producción (t)	P.M.R. ($/t)	Valor de producción (Miles de $)
	Aceituna	7 229.52	2 651.98	5.35	14 182.21	7 353.76	104 292.56
	Ajonjolí	4 086.51	3 447.01	1.47	5 070.96	15 943.48	80 848.77
	Cacahuate	6 492.22	6 492.22	3.01	19 513.90	11 289.94	220 310.64
	Canola	2 037.78	2 027.78	2.51	5 096.67	5 948.21	30 316.06
	Cártamo	23 550.82	23 461.46	5.38	126 313.13	5 241.19	662 030.94
	Chía	566.62	561.62	1.85	1 036.82	63 859.80	66 210.30
	Colza	7.00	7.00	14.72	103.01	1 216.28	125.29
	Copra	23 720.16	22 550.16	2.07	46 738.11	6 692.78	312 808.05
	Palma africana o de aceite	5 927.00	157.00	19.55	3 069.60	1 286.10	3 947.81
	Soya	65 332.35	65 148.35	2.17	141 525.58	6 838.98	967 891.29
Ornamentales		13 181.18	13 052.28	22.02	287 366.63	19 091.88	5 486 370.15
	Agapando (gruesa)	157.60	157.60	6.16	970.29	14 538.62	14 106.71
	Albricia	95.00	95.00	17.34	1 647.30	3 542.00	5 834.74
	Alcatraz (gruesa)	1.05	1.05	3.84	4.03	21 789.50	87.86
	Alhelí	155.70	155.70	9.22	1 436.22	5 080.35	7 296.50
	Alhelí (gruesa)	0.55	0.55	4.49	2.47	11 558.34	28.56
	Alstroemeria (gruesa)	64.00	64.00	31.16	1 994.54	18 246.54	36 393.46
	Anturios (gruesa)	0.26	0.26	6.38	1.65	247 688.33	410.86
	Aretillo (planta)	1.32	1.32	535.79	707.24	5 923.40	4 189.28
	Aster (manojo)	114.50	114.50	22.31	2 553.98	21 776.00	55 615.67
	Ave del paraíso (gruesa)	192.50	190.50	9.41	1 791.84	10 406.28	18 646.39
	Begonia (planta)	5.01	5.01	229.33	1 148.94	8 133.01	9 344.31
	Belén (planta)	2.36	2.36	267.76	631.91	8 185.82	5 172.67
	Cineraria (planta)	2.70	2.70	246.58	665.77	18 731.34	12 470.69
	Clavel (gruesa)	440.00	440.00	39.60	17 426.12	17 571.27	306 199.00
	Crisantemo (gruesa)	2 566.65	2 566.65	23.46	60 218.75	25 870.58	1 557 894.18
	Crisantemo (planta)	1.80	1.80	656.17	1 181.11	7 229.63	8 538.96
	Cyclamen (planta)	3.60	3.60	147.39	530.60	58 988.76	31 299.67
	Dólar (manojo)	56.00	56.00	10.12	566.80	4 803.88	2 722.84
	Flor perrito	187.00	187.00	5.19	969.89	3 286.32	3 187.37
	Flores	353.30	320.30	7.71	2 470.83	12 828.08	31 695.95
	Flores (gruesa)	94.35	94.35	8.06	760.22	108 382.92	82 394.86
	Flores (manojo)	52.00	52.00	27.87	1 449.30	12 080.45	17 508.20
	Geranio (planta)	11.68	11.68	312.99	3 655.72	11 079.37	40 503.11
	Gerbera (gruesa)	90.00	90.00	64.53	5 807.67	47 037.79	273 179.95
	Girasol	1 336.32	1 336.32	7.96	10 642.95	4 759.83	50 658.62
	Girasol flor (gruesa)	359.05	359.05	21.09	7 572.82	7 155.48	54 187.12

Cuadro 7.3 Resumen nacional por grupos de cultivo — Año agrícola 2015-2016

Parte 8

Grupo de cultivo	Cultivo	Superficie sembrada (ha)	Superficie cosechada (ha)	Rendimiento (t/ha)	Producción (t)	P.M.R. ($/t)	Valor de producción (Miles de $)
	Gladiola (gruesa)	2 682.89	2 682.89	16.41	44 023.02	16 205.95	713 434.85
	Helecho	52.00	52.00	56.00	2 912.00	26 449.63	77 021.32
	Helecho (manojo)	10.00	10.00	10.50	105.00	2 330.00	244.65
	Hortensia (planta)	2.65	2.65	1 350.09	3 577.74	6 639.90	23 755.83
	Lilium (gruesa)	235.95	235.95	15.62	3 686.31	70 062.24	258 271.19
	Linaza ornamental (manojo)	1.00	1.00	0.08	0.08	9 000 000.00	720.00
	Mano de león (manojo)	27.00	27.00	11.56	312.00	3 604.66	1 124.66
	Margarita (manojo)	21.00	21.00	3.29	69.02	88 144.73	6 083.31
	Nardo	9.00	9.00	20.30	182.70	1 500.64	274.17
	Nardo (gruesa)	226.36	226.36	12.80	2 897.90	10 732.48	31 101.65
	Noche buena (planta)	124.82	124.82	69.31	8 651.24	20 193.84	174 701.78
	Nube	466.20	466.20	8.27	3 855.48	4 112.76	15 856.69
	Nube (manojo)	50.00	50.00	13.59	679.66	12 050.56	8 190.28
	Orquídea (gruesa)	1.94	1.94	7.90	15.33	176 230.62	2 700.91
	Palma de ornato (planta)	38.50	10.00	5.75	57.50	3 183.33	183.04
	Palma taco	55.00	0.00	0.00	0.00	0.00	0.00
	Palo de arco	11.00	11.00	30.00	330.00	9 500.00	3 135.00
	Pasto tapete (m²)	756.52	754.52	44.58	33 636.94	989.35	33 278.81
	Pensamiento (planta)	3.10	3.10	49.94	154.81	13 265.31	2 053.66
	Petunia (planta)	3.20	3.20	277.31	887.39	9 166.67	8 134.43
	Plantas de ornato (planta)	0.40	0.40	4.27	1.71	45 491.36	77.70
	Polar	31.50	31.50	7.96	250.81	1 515.70	380.15
	Polar (gruesa)	46.00	46.00	14.55	669.36	33 762.39	22 599.20
	Pon-pon (gruesa)	5.00	5.00	4.74	23.70	45 322.67	1 074.15
	Rosa	1.00	1.00	10.00	10.00	8 000.00	80.00
	Rosa (gruesa)	928.05	919.65	26.35	24 232.14	57 497.21	1 393 280.71
	Rosa (planta)	16.20	16.20	421.60	6 829.95	2 747.98	18 768.53
	Statice	121.50	121.50	8.14	989.47	1 276.68	1 263.23
	Statice (manojo)	10.00	10.00	435.08	4 350.80	652.68	2 839.69
	Terciopelo (manojo)	170.50	170.50	38.31	6 532.60	1 995.75	13 037.44
	Trigo ornamental	1.00	1.00	1 300.00	1 300.00	12.00	15.60
	Zempoalxochitl	622.50	622.50	11.22	6 983.92	3 073.66	21 466.18
	Zempoalxochitl (gruesa)	7.40	7.40	10.68	79.01	2 090.90	165.21
	Zempoalxochitl (manojo)	95.00	95.00	8.52	809.00	17 369.57	14 051.98
	Zempoalxochitl (planta)	2.70	2.70	541.14	1 461.08	5 089.82	7 436.62
Otros cultivos		53 467.05	53 181.67	15.33	815 321.41	3 289.74	2 682 195.77
	Calabaza semilla o chihua	755.38	692.00	0.97	668.35	33 964.84	22 700.40

Cuadro 7.3 Resumen nacional por grupos de cultivo — Año agrícola 2015-2016

Parte 9

Grupo de cultivo	Cultivo	Superficie sembrada (ha)	Superficie cosechada (ha)	Rendimiento (t/ha)	Producción (t)	P.M.R. ($/t)	Valor de producción (Miles de $)
	Hoja de plátano (belillo)	27.00	27.00	3.80	102.60	3 036.30	311.52
	Semilla de anís	60.00	60.00	1.00	60.00	396 000.00	23 760.00
	Semilla de avena grano	2 820.50	2 820.50	6.30	17 767.82	9 289.16	165 048.11
	Semilla de calabacita	4.00	4.00	0.53	2.12	142 515.00	302.13
	Semilla de caña de azúcar	5 640.46	5 485.46	100.68	552 277.94	528.95	292 129.15
	Semilla de cebada grano	4 609.00	4 609.00	4.63	21 330.88	4 749.23	101 305.27
	Semilla de cilantro	95.00	95.00	1.96	186.36	13 187.96	2 457.71
	Semilla de frijol	1 975.83	1 975.83	1.80	3 556.62	22 802.67	81 100.37
	Semilla de garbanzo	30.00	30.00	34.00	1 020.00	11 000.00	11 220.00
	Semilla de garbanzo porquero	20.00	20.00	6.48	129.60	11 000.00	1 425.60
	Semilla de jícama	30.00	30.00	1.02	30.46	203 319.10	6 193.10
	Semilla de maíz grano	17 840.71	17 773.71	6.27	111 403.30	9 341.30	1 040 651.18
	Semilla de papa	584.14	584.14	31.18	18 211.29	11 553.28	210 400.21
	Semilla de sandía	3.00	3.00	0.36	1.08	36 000.00	38.88
	Semilla de sorgo grano	110.00	110.00	33.83	3 721.57	11 067.10	41 186.99
	Semilla de soya	4 379.18	4 379.18	2.41	10 573.65	10 569.45	111 757.65
	Semilla de tomate rojo (jitomate)	1.00	1.00	0.12	0.12	180 000.00	21.60
	Semilla de trigo grano	13 375.91	13 375.91	5.37	71 762.95	7 338.66	526 644.02
	Semilla de triticale grano	280.00	280.00	1.88	526.40	11 520.00	6 064.13
	Semilla de zacate	453.42	453.42	0.93	421.68	72 000.00	30 361.00
	Shop suey	245.32	245.32	3.33	816.13	6 265.95	5 113.83
	Te limón	25.00	25.00	11.30	282.50	1 260.00	355.95
	Varios	102.20	102.20	4.58	467.99	3 519.23	1 646.97
Tubérculos		27 159.55	26 471.17	31.86	843 446.95	6 082.61	5 130 356.61
	Betabel	775.07	766.07	34.67	26 556.34	3 354.92	89 094.38
	Camote	2 082.30	2 082.30	17.93	37 339.18	3 975.59	148 445.16
	Jícama	3 214.19	2 862.41	29.46	84 318.12	3 765.46	317 496.88
	Malanga	559.60	244.00	67.84	16 552.00	4 009.42	66 364.00
	Papa	20 417.89	20 405.89	33.18	677 160.31	6 650.38	4 503 375.05
	Yuca alimenticia	110.50	110.50	13.76	1 521.00	3 669.39	5 581.14

Cuadro 7.4 Resumen nacional por organismos de cuenca — Año agrícola 2015-2016

Parte 1

Organismo de cuenca	Cultivo	Superficie sembrada (ha)	Superficie cosechada (ha)	Rendimiento (t/ha)	Producción (t)	P.M.R. ($/t)	Valor de producción (Miles de $)
Total		3 889 940.71	3 749 842.91	21.52	80 717 127.80	2 589.53	209 081 222.59
I Península de Baja California		55 087.37	48 424.02	22.79	1 103 538.63	11 436.32	12 620 417.98
	Aceituna	3 335.50	476.00	1.94	925.50	5 126.01	4 744.12
	Acelga	3.00	2.26	11.99	27.10	8 008.00	217.00
	Agave	3.00	0.00	0.00	0.00	0.00	0.00
	Aguacate	197.50	142.50	5.34	760.97	11 863.25	9 027.52
	Ajo	161.00	161.00	9.63	1 550.90	18 641.31	28 910.72
	Albahaca	272.00	254.00	8.04	2 043.26	15 238.25	31 135.84
	Alcachofa	5.50	5.50	12.55	69.03	13 500.00	931.84
	Alfalfa achicalada	3 838.17	2 746.17	18.31	50 275.45	2 853.93	143 482.47
	Algarrobo	10.00	0.00	0.00	0.00	0.00	0.00
	Algodón hueso	398.37	398.37	4.90	1 952.01	12 745.22	24 878.84
	Apio	283.70	231.70	33.78	7 826.55	5 883.92	46 050.74
	Arándano	220.00	140.00	13.39	1 874.82	123 496.59	231 535.10
	Avena forrajera en verde	284.00	284.00	17.38	4 937.24	609.35	3 008.51
	Baby back choi	8.00	8.00	14.00	112.00	10 500.00	1 176.00
	Berenjena	27.25	27.25	19.28	525.26	9 920.28	5 210.68
	Betabel	100.75	100.75	16.49	1 661.11	8 289.88	13 770.39
	Brócoli	479.67	479.67	15.07	7 226.83	9 488.94	68 574.87
	Calabacita	719.50	693.50	22.01	15 263.73	4 986.54	76 113.24
	Calabaza	98.25	98.25	17.51	1 720.21	4 633.15	7 970.00
	Camote	5.75	5.75	8.77	50.40	4 151.74	209.25
	Cártamo	102.49	98.49	2.00	196.98	6 818.27	1 343.06
	Cebada forrajera en verde	166.11	166.11	20.89	3 470.01	610.37	2 117.98
	Cebolla	4 235.83	4 235.83	24.67	104 480.17	8 361.26	873 585.35
	Cebollín	412.57	412.57	16.89	6 967.71	8 929.53	62 218.35
	Chabacano	1.00	1.00	3.00	3.00	11 000.00	33.00
	Chícharo	1 135.96	1 135.96	6.81	7 738.95	10 610.82	82 116.53
	Chile habanero	7.00	7.00	28.57	199.99	6 400.00	1 279.94
	Chile verde	2 028.74	2 028.74	38.91	78 931.26	9 816.35	774 816.94
	Chives	15.80	15.80	2.49	39.30	18 346.37	721.04
	Cilantro	277.14	276.14	11.72	3 236.10	8 118.54	26 272.39
	Ciruela	17.00	17.00	2.53	42.95	7 133.38	306.38
	Coco fruta	24.25	0.00	0.00	0.00	0.00	0.00
	Col (repollo)	123.25	123.25	23.75	2 926.61	4 107.90	12 022.24
	Col de bruselas	866.50	866.50	17.45	15 123.08	14 760.04	223 217.13
	Coliflor	2.00	2.00	17.00	34.00	5 017.65	170.60

Cuadro 7.4 Resumen nacional por organismos de cuenca — Año agrícola 2015-2016

Parte 2

Organismo de cuenca	Cultivo	Superficie sembrada (ha)	Superficie cosechada (ha)	Rendimiento (t/ha)	Producción (t)	P.M.R. ($/t)	Valor de producción (Miles de $)
	Dátil	1 134.00	553.45	6.34	3 507.80	37 236.79	130 619.20
	Durazno	0.50	0.00	0.00	0.00	0.00	0.00
	Ejote	478.75	471.75	10.33	4 873.68	12 136.83	59 151.04
	Elote	440.00	335.75	11.90	3 994.47	5 006.73	19 999.22
	Eneldo	120.49	120.49	3.35	403.68	10 005.75	4 039.08
	Espárrago	3 107.45	2 744.45	8.48	23 279.67	34 647.00	806 570.73
	Especias y medicinales	2.63	2.63	5.00	13.15	6 600.00	86.79
	Espinaca	309.21	309.21	17.02	5 264.23	10 282.55	54 129.68
	Flores	246.50	213.50	8.42	1 796.82	15 356.51	27 592.82
	Frambuesa	529.00	511.00	17.91	9 153.55	118 449.08	1 084 229.54
	Fresa	2 692.25	2 692.25	33.53	90 265.04	21 939.99	1 980 414.12
	Frijol	232.00	137.00	1.01	138.10	11 851.98	1 636.76
	Frutales varios	29.00	29.00	5.40	156.60	4 600.00	720.36
	Gai lan	6.00	6.00	12.00	72.00	15 000.00	1 080.00
	Girasol	22.00	22.00	2.67	58.74	6 425.00	377.40
	Girasol flor (gruesa)	137.50	137.50	29.01	3 989.00	7 196.04	28 704.99
	Granada	41.00	9.00	4.23	38.03	6 128.48	233.07
	Guayaba	15.50	15.50	4.38	67.95	4 702.86	319.56
	Haba verde	24.00	24.00	8.01	192.12	9 905.22	1 902.99
	Higo	278.50	268.50	1.45	389.33	20 000.00	7 786.50
	Hortalizas	63.00	53.00	16.93	897.37	4 750.84	4 263.26
	Jícama	27.00	27.00	18.09	488.43	3 016.12	1 473.16
	Kale	213.51	213.51	14.61	3 118.92	10 618.60	33 118.65
	Lechuga	151.76	140.76	17.92	2 522.01	7 668.38	19 339.71
	Leek	160.97	160.97	18.79	3 024.59	11 544.09	34 916.17
	Lima	6.00	6.00	12.00	72.00	3 700.00	266.40
	Limón	127.70	106.20	9.39	996.82	4 522.94	4 508.58
	Litchi	4.75	4.75	2.00	9.50	21 171.67	201.03
	Macadamia	0.50	0.50	2.00	1.00	15 000.00	15.00
	Maíz forrajero en verde	189.67	103.67	59.22	6 139.75	613.48	3 766.61
	Maíz grano	2 070.00	2 070.00	4.50	9 323.18	3 435.44	32 029.21
	Mandarina	3.00	3.00	7.33	21.99	2 638.86	58.03
	Mango	1 384.00	944.00	7.53	7 110.98	4 118.71	29 288.09
	Manzana	17.50	5.00	5.88	29.40	3 008.16	88.44
	Mejorana	11.10	11.10	2.77	30.72	15 571.96	478.35
	Melón	86.00	85.00	24.83	2 110.38	4 606.91	9 722.33
	Membrillo	8.00	5.00	2.50	12.50	4 000.00	50.00

Cuadro 7.4 Resumen nacional por organismos de cuenca — Año agrícola 2015-2016

Parte 3

Organismo de cuenca	Cultivo	Superficie sembrada (ha)	Superficie cosechada (ha)	Rendimiento (t/ha)	Producción (t)	P.M.R. ($/t)	Valor de producción (Miles de $)
	Menta	28.25	28.25	7.28	205.68	20 253.88	4 165.72
	Nabo	4.00	4.00	15.00	60.00	6 200.00	372.00
	Napa	115.50	93.50	32.38	3 027.39	3 542.55	10 724.68
	Naranja	660.68	645.68	12.14	7 838.98	3 769.46	29 548.73
	Nopalitos	610.00	600.45	37.55	22 545.65	2 413.33	54 410.05
	Nuez	24.00	10.00	1.50	15.00	5 800.00	87.00
	Orégano	8.25	8.25	3.15	26.00	28 505.28	741.07
	Palma de ornato (planta)	28.50	0.00	0.00	0.00	0.00	0.00
	Palma taco	55.00	0.00	0.00	0.00	0.00	0.00
	Palo de arco	11.00	11.00	30.00	330.00	9 500.00	3 135.00
	Papa	64.00	52.00	30.00	1 560.00	5 500.00	8 580.00
	Papaya	9.00	9.00	30.00	270.00	6 500.00	1 755.00
	Pasto tapete (m²)	21.00	21.00	239.21	5 023.33	2 090.88	10 503.18
	Pastos y praderas	29.00	29.00	15.00	435.00	450.00	195.75
	Pastos y praderas en verde	239.00	239.00	19.13	4 572.33	633.15	2 894.95
	Pepino	709.30	685.80	65.07	44 623.82	10 329.01	460 919.82
	Pera	8.00	8.00	1.50	12.00	10 500.00	126.00
	Perejil	343.07	330.07	20.72	6 838.03	8 191.94	56 016.72
	Pistache	2.50	0.50	0.50	0.25	105 000.00	26.25
	Poro	35.44	20.44	15.29	312.46	2 051.35	640.97
	Quelite	41.00	41.00	15.12	619.92	4 350.00	2 696.65
	Rabanito	319.53	318.53	31.31	9 972.13	8 535.57	85 117.86
	Rábano	2.00	2.00	7.58	15.15	6 380.48	96.66
	Romero	11.00	11.00	3.03	33.29	20 830.61	693.40
	Rye grass en verde	125.14	125.14	37.85	4 736.55	428.31	2 028.71
	Salvia	20.80	20.80	3.27	67.94	17 524.78	1 190.70
	Sandía	408.75	406.25	39.94	16 227.10	2 838.89	46 066.90
	Semilla de anís	60.00	60.00	1.00	60.00	396 000.00	23 760.00
	Semilla de avena grano	128.00	128.00	4.00	512.00	7 500.00	3 840.00
	Semilla de calabacita	4.00	4.00	0.53	2.12	142 515.00	302.13
	Semilla de cebada grano	10.00	10.00	4.00	40.00	7 000.00	280.00
	Semilla de cilantro	20.00	20.00	1.00	20.00	25 000.00	500.00
	Semilla de papa	4.65	4.65	22.00	102.30	8 500.00	869.55
	Semilla de sandía	3.00	3.00	0.36	1.07	36 000.00	38.88
	Semilla de tomate rojo (jitomate)	1.00	1.00	0.12	0.12	180 000.00	21.60
	Semilla de zacate	453.42	453.42	0.93	421.68	72 000.00	30 361.00
	Sorgo forrajero en verde	1 200.32	1 182.32	43.61	51 561.81	457.37	23 582.57

Cuadro 7.4 Resumen nacional por organismos de cuenca — Año agrícola 2015-2016

Parte 4

Organismo de cuenca	Cultivo	Superficie sembrada (ha)	Superficie cosechada (ha)	Rendimiento (t/ha)	Producción (t)	P.M.R. ($/t)	Valor de producción (Miles de $)
	Sorgo grano	2 342.51	2 342.51	3.43	8 037.53	3 216.86	25 855.60
	Tangelo	32.50	32.00	14.37	459.70	3 329.27	1 530.47
	Tarragón	15.86	15.86	11.29	179.08	79 093.31	14 164.23
	Tomate rojo (jitomate)	5 256.01	5 253.01	66.01	346 728.77	11 907.78	4 128 768.70
	Tomate verde	649.50	649.50	21.03	13 658.55	4 604.57	62 891.76
	Tomillo	14.00	14.00	3.43	47.97	19 901.62	954.88
	Toronja (pomelo)	38.70	38.70	17.49	677.01	3 381.70	2 289.46
	Trigo grano	2 202.51	2 202.51	6.31	13 897.84	4 200.00	58 370.92
	Uva	3 753.91	3 379.90	6.01	20 324.44	11 906.18	241 986.44
	Verdolaga	53.00	53.00	10.70	567.00	2 817.46	1 597.50
	Zacate	356.00	356.00	12.92	4 599.52	883.94	4 065.70
	Zanahoria	266.48	265.48	22.52	5 979.64	5 416.30	32 387.61
	Zarzamora	51.00	51.00	10.52	536.50	72 544.79	38 920.28
II Noroeste		244 245.09	235 315.13	12.78	3 006 682.98	4 194.21	12 611 566.18
	Aceituna	1 604.93	1 604.93	5.99	9 613.28	7 212.47	69 335.44
	Acelga	42.00	42.00	12.07	507.12	3 432.04	1 740.45
	Agave	18.00	0.00	0.00	0.00	0.00	0.00
	Aguacate	23.59	23.59	13.61	321.00	14 275.70	4 582.53
	Ajo	192.75	192.75	7.53	1 450.64	16 195.88	23 494.31
	Ajonjolí	138.60	138.60	0.65	90.49	16 200.00	1 465.95
	Alfalfa achicalada	16 469.78	16 340.78	13.87	226 693.78	2 169.40	491 789.97
	Algodón hueso	371.29	371.29	4.09	1 519.45	9 182.76	13 952.77
	Apio	87.63	87.63	73.15	6 410.52	5 313.59	34 062.85
	Arándano	34.00	34.00	0.47	15.97	75 000.00	1 198.50
	Avena forrajera en verde	5 829.22	5 827.22	26.93	156 939.42	647.73	101 654.31
	Berenjena	9.10	9.10	21.97	199.91	11 293.57	2 257.70
	Betabel	22.00	22.00	12.93	284.40	5 164.34	1 468.74
	Brócoli	21.00	21.00	14.55	305.50	4 683.88	1 430.93
	Cacahuate	564.70	564.70	2.29	1 295.71	16 182.91	20 968.32
	Calabacita	5 005.06	4 937.06	23.77	117 357.11	4 941.97	579 975.58
	Calabaza	3 059.35	3 059.35	21.00	64 243.98	5 586.58	358 903.96
	Caña de azúcar piloncillo	12.00	12.00	61.50	738.00	2 105.00	1 553.49
	Cártamo	11 975.31	11 975.31	1.80	21 613.63	6 624.59	143 181.35
	Cebada forrajera en verde	3 736.65	3 736.65	27.41	102 414.85	687.88	70 448.78
	Cebolla	388.93	388.93	35.69	13 880.92	4 458.37	61 886.22
	Chabacano	15.28	15.28	5.87	89.64	9 622.59	862.53
	Chícharo	10.05	10.05	6.45	64.82	3 000.00	194.47

Cuadro 7.4 Resumen nacional por organismos de cuenca — Año agrícola 2015-2016

Parte 5

Organismo de cuenca	Cultivo	Superficie sembrada (ha)	Superficie cosechada (ha)	Rendimiento (t/ha)	Producción (t)	P.M.R. ($/t)	Valor de producción (Miles de $)
	Chile verde	1 751.93	1 751.93	37.61	65 892.07	5 815.04	383 164.79
	Cilantro	79.00	79.00	9.48	748.85	5 812.74	4 352.87
	Ciruela	10.00	6.00	5.00	30.00	7 500.00	225.00
	Col (repollo)	154.77	154.77	27.78	4 299.46	3 579.92	15 391.73
	Col de bruselas	141.89	141.89	10.78	1 530.18	9 288.95	14 213.77
	Coliflor	10.00	10.00	24.00	240.00	1 895.42	454.90
	Dátil	3.05	3.05	5.07	15.45	40 160.11	620.55
	Durazno	103.98	103.98	14.40	1 497.26	12 925.57	19 352.94
	Ejote	88.64	68.64	9.71	666.51	12 154.84	8 101.36
	Elote	60.00	60.00	15.00	900.00	2 800.00	2 520.00
	Espárrago	2 677.59	2 192.59	9.94	21 788.07	35 141.71	765 670.22
	Flores	1.50	1.50	29.50	44.25	9 500.00	420.38
	Frijol	1 414.47	1 410.47	1.44	2 026.35	12 579.02	25 489.48
	Garbanzo grano	1 407.84	1 407.84	2.71	3 810.44	12 161.05	46 338.92
	Girasol	130.00	130.00	1.20	156.00	4 500.00	702.00
	Granada	60.00	5.00	14.09	70.45	13 900.00	979.26
	Haba verde	9.00	9.00	12.28	110.54	3 351.86	370.51
	Higo	12.06	12.06	5.00	60.30	12 500.00	753.75
	Higuerilla	1 053.84	933.86	1.83	1 709.22	5 756.62	9 839.32
	Hortalizas	35.71	35.71	5.86	209.21	1 947.27	407.39
	Kale	23.80	23.80	28.54	679.25	3 820.00	2 594.74
	Lechuga	35.00	35.00	23.44	820.40	3 094.70	2 538.89
	Limón	96.69	6.61	15.74	104.01	3 596.53	374.08
	Maíz forrajero en verde	273.74	273.74	27.92	7 642.78	331.13	2 530.77
	Maíz grano	14 405.28	14 405.28	8.04	115 778.23	3 220.97	372 917.89
	Mandarina	268.58	155.52	18.56	2 886.52	3 332.70	9 619.91
	Mango	18.13	18.13	13.74	263.61	2.98	963.11
	Manzana	5 603.06	5 409.06	21.20	114 672.07	5 269.85	604 304.62
	Maralfalfa	10.00	10.00	193.40	1 934.00	875.17	1 692.57
	Melón	1 457.43	1 457.43	30.79	44 879.89	4 251.84	190 822.23
	Membrillo	23.00	23.00	13.79	317.15	12 459.51	3 951.53
	Naranja	5 793.90	3 876.35	24.88	96 433.16	2 617.23	252 387.79
	Nopalitos	127.67	74.34	22.95	1 706.32	3 910.64	6 672.78
	Nuez	5 750.29	1 235.81	1.72	2 131.62	53 859.32	114 807.61
	Papa	7 744.09	7 744.09	33.87	262 289.23	7 054.98	1 850 445.90
	Pastos y praderas en verde	777.00	739.00	12.15	8 979.05	403.56	3 623.59
	Pepino	769.23	769.23	98.16	75 508.79	5 399.42	407 703.73

Cuadro 7.4 Resumen nacional por organismos de cuenca — Año agrícola 2015-2016

Parte 6

Organismo de cuenca	Cultivo	Superficie sembrada (ha)	Superficie cosechada (ha)	Rendimiento (t/ha)	Producción (t)	P.M.R. ($/t)	Valor de producción (Miles de $)
	Pera	2.00	2.00	4.30	8.60	5 500.00	47.30
	Perejil	53.12	53.12	19.25	1 022.56	3 600.00	3 681.22
	Persimonio	4.00	3.00	12.32	36.95	16 770.47	619.67
	Quelite	17.00	17.00	9.52	161.90	1 549.16	250.81
	Rabanito	15.00	15.00	10.30	154.50	2 545.61	393.30
	Rábano	10.00	5.00	10.00	50.00	2 530.54	126.53
	Rye grass en verde	7 245.75	7 225.75	32.92	237 872.61	714.88	170 050.96
	Sandía	2 624.50	2 624.50	43.38	113 849.97	2 752.23	313 341.60
	Semilla de papa	265.52	265.52	40.00	10 620.80	11 000.00	116 828.80
	Semilla de soya	3 299.64	3 299.64	2.28	7 523.18	9 876.00	74 298.92
	Semilla de trigo grano	6 573.09	6 573.09	5.45	35 813.92	8 009.63	286 856.33
	Shop suey	210.00	210.00	3.34	701.40	6 531.25	4 581.02
	Sorgo forrajero en verde	9 776.42	9 744.42	32.64	318 034.44	684.69	217 755.41
	Sorgo grano	4 394.16	4 394.16	5.18	22 740.18	3 646.60	82 924.36
	Soya	39 025.60	39 025.60	2.21	86 109.63	6 743.85	580 710.18
	Tomate rojo (jitomate)	708.01	685.01	76.07	52 110.47	5 175.10	269 676.73
	Tomate verde	1 314.42	1 314.42	15.97	20 987.78	3 899.36	81 838.96
	Toronja (pomelo)	170.48	63.00	25.75	1 622.25	3 885.00	6 302.44
	Trigo forrajero verde	425.00	425.00	10.33	4 391.34	490.20	2 152.62
	Trigo grano	53 531.28	53 531.28	4.76	254 781.61	4 070.90	1 037 190.93
	Uva	10 080.81	9 164.81	14.52	133 090.79	16 594.83	2 208 619.36
	Varios	30.00	30.00	5.55	166.54	1 675.47	279.03
	Viveros de manzana	3.00	3.00	33 333.33	99 999.99	22.00	2 200.00
	Zacate	2 414.91	2 414.91	14.58	35 200.64	1 006.93	35 444.40
	Zanahoria	38.00	38.00	19.74	750.10	2 220.06	1 665.27
III Pacífico Norte		347 202.26	329 442.50	15.74	5 185 357.20	2 664.86	13 855 177.35
	Acelga	5.50	5.50	14.89	81.90	4 500.00	368.53
	Agave	60.00	0.00	0.00	0.00	0.00	0.00
	Aguacate	2.85	2.85	11.60	33.06	14 000.00	462.84
	Ajo	7.50	7.50	8.03	60.20	23 538.21	1 417.00
	Ajonjolí	2 613.00	2 006.50	0.79	1 578.15	15 985.83	25 227.96
	Alfalfa achicalada	236.07	236.07	13.01	3 071.82	3 026.90	9 298.07
	Alfalfa verde	4 669.00	4 669.00	90.77	423 792.10	424.30	179 815.52
	Algodón hueso	26.96	26.96	2.50	67.40	12 500.00	842.50
	Arándano	263.70	10.70	12.00	128.40	22 550.00	2 895.42
	Arroz palay	5 912.38	5 753.38	6.12	35 207.73	3 613.47	127 222.17
	Avena forrajera en verde	7 203.00	7 203.00	21.26	153 133.20	473.73	72 543.58

Cuadro 7.4 Resumen nacional por organismos de cuenca — Año agrícola 2015-2016

Parte 7

Organismo de cuenca	Cultivo	Superficie sembrada (ha)	Superficie cosechada (ha)	Rendimiento (t/ha)	Producción (t)	P.M.R. ($/t)	Valor de producción (Miles de $)
	Avena grano	1 367.00	1 367.00	3.21	4 389.20	4 587.71	20 136.36
	Baby back choi	361.27	361.27	7.37	2 664.23	6 587.72	17 551.13
	Berenjena	1 374.27	1 374.27	48.97	67 293.12	6 540.73	440 146.27
	Betabel	3.50	3.50	19.22	67.27	5 400.00	363.26
	Cacahuate	44.50	44.50	1.55	69.10	8 980.10	620.53
	Calabacita	1 682.04	1 652.14	19.03	31 439.81	3 587.30	112 783.87
	Calabaza	449.89	449.89	14.06	6 325.45	5 014.00	31 715.82
	Camote	10.00	10.00	12.20	122.00	2 471.93	301.58
	Caña de azúcar	6 904.45	3 660.45	90.48	331 202.61	488.84	161 903.57
	Cártamo	990.38	940.02	1.65	1 549.85	4 570.75	7 083.98
	Cebada grano	50.50	50.50	3.25	164.00	3 839.94	629.75
	Cebolla	1 190.97	1 190.97	24.17	28 785.19	2 148.01	61 830.84
	Cebollín	5.71	5.71	7.80	44.54	4 200.00	187.06
	Chabacano	3.25	3.25	1.80	5.85	4 000.00	23.40
	Chía	410.62	405.62	0.51	207.61	19 530.63	4 054.70
	Chícharo	127.19	127.19	12.50	1 590.01	2 500.00	3 975.03
	Chile habanero	19.50	18.50	10.71	198.10	18 340.39	3 633.14
	Chile seco	72.92	69.92	1.06	73.92	37 972.45	2 806.92
	Chile verde	12 100.63	11 066.37	28.35	313 759.25	6 347.48	1 991 580.34
	Cilantro	25.00	25.00	5.46	136.48	5 817.97	794.04
	Ciruela	6.00	6.00	1.30	7.80	5 000.00	39.00
	Coco fruta	10.71	10.71	19.50	208.85	1 750.00	365.48
	Col (repollo)	32.21	32.21	23.10	743.89	2 701.26	2 009.45
	Durazno	126.75	114.75	3.72	426.88	8 318.30	3 550.88
	Ejote	201.52	145.52	11.18	1 627.30	6 213.38	10 111.05
	Elote	3 361.97	3 238.47	14.18	45 910.59	3 143.29	144 310.30
	Espárrago	59.00	0.00	0.00	0.00	0.00	0.00
	Forrajes	398.25	398.25	6.62	2 638.38	725.41	1 913.90
	Fresa	13.21	13.21	6.25	82.56	17 000.00	1 403.56
	Frijol	21 553.49	17 369.26	1.33	23 112.49	14 080.33	325 431.51
	Gai lan	554.59	554.59	13.18	7 311.15	11 079.11	81 001.00
	Garbanzo grano	11 091.40	11 068.40	1.73	19 149.29	11 868.33	227 270.05
	Girasol	9.94	9.94	1.80	17.89	8 200.00	146.71
	Higuerilla	620.00	0.00	0.00	0.00	0.00	0.00
	Hortalizas	22.07	22.07	6.16	135.89	4 521.64	614.43
	Jícama	1 120.91	944.13	30.80	29 083.82	3 069.15	89 262.50
	Lechuga	27.71	27.71	18.12	502.07	3 237.91	1 625.64

Cuadro 7.4 Resumen nacional por organismos de cuenca — Año agrícola 2015-2016

Parte 8

Organismo de cuenca	Cultivo	Superficie sembrada (ha)	Superficie cosechada (ha)	Rendimiento (t/ha)	Producción (t)	P.M.R. ($/t)	Valor de producción (Miles de $)
	Limón	1 295.81	852.58	3.09	2 636.17	3 625.63	9 557.76
	Litchi	145.30	133.53	2.78	371.21	15 587.72	5 786.37
	Maíz forrajero en verde	9 422.00	9 422.00	54.46	513 094.72	480.12	246 344.55
	Maíz grano	92 613.83	90 796.04	9.74	884 659.71	3 538.58	3 130 436.23
	Mango	18 804.06	18 706.06	11.68	218 445.52	2 697.70	589 301.36
	Manzana	8 701.00	8 521.00	7.45	63 447.62	7 883.63	500 197.62
	Melón	90.00	86.00	16.56	1 424.40	3 862.78	5 502.15
	Melón amargo	352.80	340.80	24.81	8 454.15	6 516.49	55 091.41
	Membrillo	182.00	182.00	5.30	965.50	3 601.76	3 477.50
	Napa	264.28	61.28	8.98	550.41	6 829.54	3 759.02
	Naranja	1 274.60	1 264.60	8.46	10 700.87	1 772.13	18 963.32
	Nopalitos	10.50	10.50	5.60	58.85	3 689.72	217.14
	Nuez	1 691.50	1 166.50	1.53	1 787.66	70 584.73	126 181.50
	Papa	1 513.82	1 513.82	26.07	39 466.12	7 168.99	282 932.20
	Papaya	227.52	215.73	40.01	8 631.35	3 224.85	27 834.86
	Pastos y praderas	282.00	282.00	50.10	14 128.20	390.00	5 510.00
	Pastos y praderas en verde	5 365.51	5 355.51	42.16	225 802.91	369.41	83 414.43
	Pepino	1 480.03	1 450.03	67.05	97 218.23	4 887.07	475 112.20
	Pera	62.00	62.00	6.41	397.46	2 483.02	986.90
	Perón	5.00	5.00	4.80	24.00	7 990.00	191.76
	Plantero de tabaco (planta)	33.16	33.16	15 784.14	523 402.16	66.34	34 721.12
	Plátano	123.56	123.56	12.83	1 585.27	3 388.01	5 370.93
	Poro	5.00	5.00	28.73	143.65	8 600.00	1 235.39
	Rábano	10.21	10.21	10.14	103.54	3 503.09	362.72
	Rye grass en verde	212.00	212.00	27.09	5 744.00	478.77	2 750.08
	Sandía	1 389.90	1 136.10	26.24	29 812.29	3 073.15	91 617.59
	Semilla de avena grano	782.00	782.00	3.27	2 560.74	10 500.00	26 887.77
	Semilla de caña de azúcar	417.21	417.21	89.86	37 488.48	430.34	16 132.89
	Semilla de frijol	1 526.83	1 526.83	1.87	2 851.55	24 295.30	69 279.19
	Semilla de jícama	30.00	30.00	1.02	30.46	203 319.10	6 193.10
	Semilla de maíz grano	4 601.51	4 584.51	5.34	24 475.67	7 471.14	182 861.14
	Semilla de papa	145.97	145.97	15.25	2 226.04	18 800.00	41 849.60
	Semilla de trigo grano	1 277.82	1 277.82	3.63	4 643.56	11 640.49	54 053.32
	Shop suey	35.32	35.32	3.25	114.73	4 644.01	532.81
	Sorgo escobero	140.00	140.00	2.37	332.20	4 978.01	1 653.70
	Sorgo forrajero en verde	1 713.93	1 652.93	18.55	30 666.25	491.98	15 087.08
	Sorgo grano	61 998.48	60 581.36	5.43	328 713.60	3 115.70	1 024 174.48

Cuadro 7.4 Resumen nacional por organismos de cuenca — Año agrícola 2015-2016

Parte 9

Organismo de cuenca	Cultivo	Superficie sembrada (ha)	Superficie cosechada (ha)	Rendimiento (t/ha)	Producción (t)	P.M.R. ($/t)	Valor de producción (Miles de $)
	Soya	5 319.40	5 319.40	2.50	13 298.50	7 500.00	99 738.75
	Tabaco	3 544.52	2 729.52	2.09	5 701.78	30 090.38	171 568.76
	Tomate rojo (jitomate)	5 329.11	5 031.52	62.36	313 750.78	4 776.97	1 498 777.06
	Tomate verde	5 871.85	5 714.76	18.19	103 932.92	4 575.59	475 554.77
	Toronja (pomelo)	39.87	39.87	30.25	1 206.07	1 630.00	1 965.89
	Trigo grano	19 608.42	19 308.42	3.90	75 338.76	3 377.31	254 442.51
	Triticale forrajero en verde	1 083.00	1 083.00	34.18	37 012.00	515.76	19 089.21
	Uva	6.00	6.00	8.22	49.32	11 000.00	542.52
	Varios	22.45	22.45	12.00	269.40	3 650.00	983.31
	Yu-choy	161.85	161.85	24.65	3 989.60	2 500.00	9 974.01
	Zacate	568.55	184.50	28.21	5 205.62	821.60	4 276.96
	Zanahoria	17.50	17.50	13.87	242.80	5 896.91	1 431.77
IV Balsas		356 326.52	340 703.32	23.35	7 956 515.51	3 633.37	28 908 960.96
	Acelga	371.57	371.57	11.37	4 225.23	2 348.71	9 923.84
	Agapando (gruesa)	152.60	152.60	6.19	944.84	14 359.19	13 567.17
	Agave	195.00	0.00	0.00	0.00	0.00	0.00
	Aguacate	49 296.11	46 637.61	14.46	674 426.46	14 812.42	9 989 890.79
	Ajo	126.07	126.07	6.86	865.41	15 588.22	13 490.22
	Ajonjolí	738.05	738.05	3.61	2 666.53	16 093.77	42 914.68
	Albahaca	148.00	148.00	7.57	1 120.62	6 465.69	7 245.58
	Albricia	95.00	95.00	17.34	1 647.30	3 542.00	5 834.73
	Alcachofa	48.50	48.50	12.65	613.50	3 195.92	1 960.68
	Alcatraz (gruesa)	1.05	1.05	3.84	4.03	21 789.50	87.86
	Alfalfa verde	14 196.96	14 086.96	74.04	1 042 955.26	421.55	439 658.63
	Alhelí	155.70	155.70	9.22	1 436.22	5 080.35	7 296.50
	Alpiste ornamental	1.00	1.00	1 000.00	1 000.00	17.00	17.00
	Alstroemeria (gruesa)	64.00	64.00	31.16	1 994.54	18 246.54	36 393.45
	Amaranto	125.50	125.50	2.12	266.20	11 122.18	2 960.72
	Apio	139.50	139.50	20.90	2 915.83	5 114.18	14 912.13
	Arándano	170.07	150.07	6.23	935.35	89 437.33	83 655.21
	Arroz palay	3 130.59	3 130.59	5.93	18 563.77	4 255.80	79 003.75
	Arvejón	10.00	10.00	1.50	15.00	9 653.33	144.80
	Aster (manojo)	114.50	114.50	22.31	2 553.99	21 776.00	55 615.67
	Ave del paraíso (gruesa)	192.50	190.50	9.41	1 791.84	10 406.28	18 646.39
	Avena forrajera en verde	6 492.77	6 492.77	20.21	131 250.00	511.99	67 198.09
	Avena grano	17.00	17.00	2.00	34.00	5 794.12	197.00
	Berenjena	8.20	8.20	12.43	101.95	4 403.72	448.96

Cuadro 7.4 Resumen nacional por organismos de cuenca — Año agrícola 2015-2016

Parte 10

Organismo de cuenca	Cultivo	Superficie sembrada (ha)	Superficie cosechada (ha)	Rendimiento (t/ha)	Producción (t)	P.M.R. ($/t)	Valor de producción (Miles de $)
	Betabel	418.35	410.35	21.11	8 661.76	3 600.73	31 188.68
	Brócoli	2 896.15	2 881.15	17.67	50 906.75	3 279.59	166 953.35
	Cacahuate	908.10	908.10	2.43	2 206.41	8 448.52	18 640.87
	Café cereza	78.30	78.30	2.98	233.09	4 900.42	1 142.24
	Calabacita	5 534.37	5 534.37	14.42	79 809.69	4 501.30	359 247.05
	Calabaza	19.10	19.10	15.21	290.60	6 095.91	1 771.44
	Calabaza semilla o chihua	183.00	183.00	1.20	219.60	40 000.00	8 784.00
	Camote	137.90	137.90	14.66	2 021.44	3 566.71	7 209.89
	Canola forrajera	7.00	7.00	28.00	196.00	1 210.00	237.16
	Caña de azúcar	39 361.66	36 125.28	70.92	2 561 894.27	503.36	1 289 548.13
	Caña de azúcar piloncillo	2.00	2.00	31.00	62.00	1 223.00	75.83
	Carambolo	9.50	9.50	14.54	138.13	5 718.89	789.92
	Cebada forrajera en verde	88.00	88.00	16.73	1 471.95	813.80	1 197.87
	Cebolla	7 687.72	7 687.72	20.81	159 946.92	4 595.88	735 097.00
	Cebollín	326.50	318.50	10.62	3 383.90	3 131.04	10 595.12
	Chícharo	2 714.00	2 714.00	6.50	17 641.19	6 091.51	107 461.46
	Chile verde	760.05	760.05	11.71	8 897.91	8 836.82	78 629.27
	Chirimoya	8.00	8.00	12.60	100.80	5 121.95	516.29
	Cilantro	3 093.03	3 085.03	9.86	30 408.79	2 914.18	88 616.82
	Ciruela	271.30	271.30	8.19	2 220.71	4 197.57	9 321.60
	Clavel (gruesa)	440.00	440.00	39.60	17 426.12	17 571.27	306 199.00
	Col (repollo)	2 049.59	2 015.59	37.96	76 512.95	2 103.95	160 979.05
	Col de bruselas	80.63	80.63	27.71	2 234.13	5 996.97	13 398.03
	Coliflor	772.95	765.95	18.32	14 034.83	3 453.85	48 474.19
	Colza	7.00	7.00	14.72	103.01	1 216.28	125.29
	Copra	93.00	93.00	17.34	1 612.80	7 294.14	11 763.98
	Crisantemo (gruesa)	2 548.70	2 548.70	23.48	59 853.48	25 801.38	1 544 302.10
	Dólar (manojo)	56.00	56.00	10.12	566.80	4 803.88	2 722.84
	Durazno	2 852.96	2 732.96	11.75	32 109.78	7 892.13	253 414.40
	Ebo (janamargo o veza)	891.03	891.03	24.00	21 382.70	639.86	13 681.83
	Ejote	4 031.16	3 981.16	9.59	38 183.77	5 506.58	210 262.04
	Elote	15 642.72	15 642.72	12.27	191 904.68	2 224.83	426 955.68
	Epazote	147.50	147.50	10.50	1 548.65	3 573.11	5 533.49
	Espárrago	73.00	29.00	0.90	26.10	27 530.00	718.53
	Especias y medicinales	35.50	35.50	5.34	189.55	4 929.75	934.43
	Espinaca	681.90	681.90	10.30	7 023.45	3 589.18	25 208.42
	Flor perrito	187.00	187.00	5.19	969.89	3 286.32	3 187.37

Cuadro 7.4 Resumen nacional por organismos de cuenca — Año agrícola 2015-2016

Parte 11

Organismo de cuenca	Cultivo	Superficie sembrada (ha)	Superficie cosechada (ha)	Rendimiento (t/ha)	Producción (t)	P.M.R. ($/t)	Valor de producción (Miles de $)
	Flores	61.50	61.50	7.51	462.03	4 193.61	1 937.56
	Flores (gruesa)	89.10	89.10	7.84	698.34	107 934.74	75 375.15
	Frambuesa	165.25	115.00	23.25	2 673.56	62 311.73	166 594.15
	Fresa	129.70	129.70	16.77	2 174.88	18 576.84	40 402.39
	Fresa (planta)	220.00	220.00	54.56	12 003.00	3 536.44	42 447.85
	Frijol	7 966.77	7 965.77	1.99	15 847.04	11 256.03	178 374.70
	Gerbera (gruesa)	90.00	90.00	64.53	5 807.67	47 037.79	273 179.95
	Girasol flor (gruesa)	202.55	202.55	15.93	3 225.67	6 698.04	21 605.67
	Gladiola (gruesa)	2 482.08	2 482.08	16.76	41 599.79	16 354.20	680 331.42
	Granada	96.00	96.00	4.16	399.58	9 803.19	3 917.15
	Guaje	640.64	640.14	12.06	7 720.65	3 724.03	28 751.91
	Guaje (verdura)	18.50	18.50	10.98	203.13	6 227.92	1 265.05
	Guanábana	17.00	17.00	6.62	112.55	7 437.96	837.14
	Guayaba	3 109.55	3 098.55	7.25	22 473.83	5 704.22	128 195.67
	Haba grano	1 558.55	1 558.55	1.98	3 080.45	13 532.65	41 686.62
	Haba verde	3 911.41	3 908.91	6.83	26 707.27	6 014.87	160 640.62
	Helecho (manojo)	10.00	10.00	10.50	105.00	2 330.00	244.65
	Hierbabuena	19.00	18.00	12.88	231.92	4 485.90	1 040.37
	Higo	217.99	169.69	6.77	1 149.00	8 561.12	9 836.69
	Huauzontle	456.20	456.20	10.48	4 781.26	4 084.32	19 528.19
	Jamaica	112.60	112.60	1.36	152.89	38 286.32	5 853.60
	Jícama	1 024.17	1 024.17	30.15	30 877.09	5 256.30	162 299.39
	Lechuga	3 372.03	3 326.03	21.81	72 536.80	2 522.58	182 979.97
	Lilium (gruesa)	197.50	197.50	16.78	3 314.58	70 618.14	234 069.13
	Lima	120.57	107.57	37.09	3 989.92	3 668.49	14 636.98
	Limón	19 788.67	16 576.33	11.63	192 807.47	3 684.31	710 362.24
	Linaza ornamental (manojo)	1.00	1.00	0.08	0.08	9 000 000.00	720.00
	Litchi	29.00	29.00	47.01	1 363.15	7 604.29	10 365.79
	Macadamia	40.00	40.00	7.80	311.80	9 961.31	3 105.94
	Maíz forrajero en verde	7 299.60	7 299.60	44.84	327 318.52	511.62	167 462.15
	Maíz grano	55 088.92	54 890.64	5.03	276 023.28	3 585.08	989 564.99
	Mamey	349.44	243.44	17.88	4 351.72	6 774.07	29 478.87
	Mandarina	10.27	9.27	19.43	180.15	2 330.84	419.89
	Mango	12 265.35	10 810.36	18.41	199 068.86	4 430.90	882 054.19
	Manzana	89.10	88.10	10.07	887.29	3 587.61	3 183.23
	Manzanilla	34.00	34.00	7.66	260.60	4 369.34	1 138.65
	Melón	2 536.86	2 536.86	7.61	19 311.82	4 566.44	88 186.37

Cuadro 7.4 Resumen nacional por organismos de cuenca — Año agrícola 2015-2016

Parte 12

Organismo de cuenca	Cultivo	Superficie sembrada (ha)	Superficie cosechada (ha)	Rendimiento (t/ha)	Producción (t)	P.M.R. ($/t)	Valor de producción (Miles de $)
	Menta	5.00	5.00	4.34	21.70	22 100.00	479.57
	Moringa	3.00	3.00	9.33	28.00	6 000.00	168.00
	Nabo	64.00	64.00	18.63	1 192.61	2 482.19	2 960.29
	Nanche	133.72	133.72	60.53	8 093.48	2 848.54	23 054.60
	Napa	82.00	82.00	22.83	1 872.00	3 253.61	6 090.75
	Naranja	432.41	421.41	19.71	8 304.67	2 367.30	19 659.68
	Nardo	9.00	9.00	20.30	182.70	1 500.64	274.17
	Nardo (gruesa)	191.90	191.90	14.28	2 741.09	10 636.21	29 154.84
	Níspero	5.00	5.00	8.25	41.25	3 660.00	150.98
	Noche buena (planta)	89.95	89.95	70.15	6 309.99	17 405.25	109 827.01
	Nopalitos	318.90	316.40	12.92	4 089.10	3 570.83	14 601.49
	Nube	457.20	457.20	8.27	3 778.98	4 092.54	15 465.62
	Nube (manojo)	5.00	5.00	4.14	20.70	6 521.74	135.00
	Okra (angú o gombo)	308.76	308.76	12.04	3 716.23	5 154.69	19 156.00
	Papa	1 473.28	1 473.28	24.69	36 381.57	4 899.03	178 234.29
	Pápalo	156.50	156.50	7.52	1 176.51	2 496.04	2 936.61
	Papaya	1 230.17	985.92	23.04	22 719.51	4 674.97	106 213.00
	Pasto tapete (m²)	48.40	48.40	271.41	13 136.04	888.76	11 674.72
	Pastos y praderas en verde	10 193.94	10 189.94	19.90	202 824.30	533.31	108 168.94
	Pepino	2 099.87	1 860.03	18.53	34 461.10	3 783.86	130 395.89
	Pera	338.50	337.00	8.18	2 756.79	3 013.26	8 306.93
	Perejil	86.90	86.90	12.92	1 123.04	2 154.07	2 419.11
	Pipicha	65.50	65.50	3.17	207.47	2 328.91	483.17
	Pitahaya	1.20	1.20	9.01	10.81	15 550.00	168.13
	Pitaya	34.00	34.00	5.56	188.90	11 272.00	2 129.28
	Plantas de ornato (planta)	0.40	0.40	4.27	1.71	45 491.36	77.70
	Plátano	395.71	383.71	5.78	2 218.66	2 639.27	5 855.65
	Polar	31.50	31.50	7.96	250.81	1 515.70	380.15
	Polar (gruesa)	46.00	46.00	14.55	669.36	33 762.39	22 599.20
	Poro	163.00	151.00	14.03	2 118.90	4 751.00	10 066.89
	Rabanito	1 335.04	1 330.04	19.74	26 254.47	2 463.75	64 684.51
	Rábano	166.00	166.00	18.16	3 014.50	1 492.84	4 500.16
	Rambután	3.00	0.00	0.00	0.00	0.00	0.00
	Rosa	1.00	1.00	10.00	10.00	8 000.00	80.00
	Rosa (gruesa)	850.20	843.80	27.35	23 074.78	57 666.64	1 330 645.07
	Sábila	128.25	123.75	72.09	8 920.53	1 860.67	16 598.19
	Salvia	9.00	9.00	2.10	18.90	15 300.00	289.17

Cuadro 7.4 Resumen nacional por organismos de cuenca — Año agrícola 2015-2016

Parte 13

Organismo de cuenca	Cultivo	Superficie sembrada (ha)	Superficie cosechada (ha)	Rendimiento (t/ha)	Producción (t)	P.M.R. ($/t)	Valor de producción (Miles de $)
	Sandía	430.71	430.71	12.16	5 236.25	3 176.19	16 631.30
	Semilla de caña de azúcar	2 971.00	2 971.00	137.73	409 204.42	539.73	220 859.61
	Semilla de maíz grano	408.50	408.50	18.75	7 657.57	12 979.80	99 393.69
	Semilla de sorgo grano	97.00	97.00	36.76	3 565.32	11 186.29	39 882.72
	Solidago (manojo)	56.00	56.00	35.65	1 996.41	14 501.49	28 950.91
	Sorgo escobero	25.00	25.00	23.00	575.00	3 100.00	1 782.50
	Sorgo forrajero en verde	1 744.46	1 744.46	20.19	35 214.79	671.34	23 641.23
	Sorgo grano	10 485.56	10 069.39	8.88	89 459.35	3 045.77	272 472.95
	Statice	121.50	121.50	8.14	989.47	1 276.68	1 263.23
	Statice (manojo)	10.00	10.00	435.08	4 350.80	652.68	2 839.69
	Tamarindo	132.48	132.48	11.03	1 461.50	4 675.94	6 833.90
	Te limón	25.00	25.00	11.30	282.50	1 260.00	355.95
	Tejocote	293.70	247.70	6.60	1 634.91	1 375.57	2 248.93
	Terciopelo (manojo)	134.00	134.00	40.30	5 400.68	1 953.73	10 551.46
	Tomate rojo (jitomate)	2 259.11	2 259.11	68.69	155 189.12	7 247.23	1 124 691.34
	Tomate verde	5 447.12	5 430.12	13.63	74 015.45	4 441.58	328 745.74
	Tomillo	10.00	10.00	3.76	37.64	11 384.67	428.52
	Toronja (pomelo)	251.52	251.52	21.35	5 368.78	2 335.18	12 537.07
	Trigo grano	134.00	134.00	2.73	366.20	3 668.94	1 343.57
	Trigo ornamental	1.00	1.00	1 300.00	1 300.00	12.00	15.60
	Tuna	25.00	0.00	0.00	0.00	0.00	0.00
	Verdolaga	214.70	214.70	11.82	2 537.83	3 181.57	8 074.29
	Yuca alimenticia	110.50	110.50	13.76	1 521.00	3 669.39	5 581.14
	Zacate	81.00	81.00	7.12	576.72	954.00	550.19
	Zanahoria	3 179.12	3 179.12	26.87	85 419.34	2 322.30	198 369.30
	Zapote	17.00	17.00	9.00	153.00	3 424.84	524.00
	Zarzamora	11 332.46	8 422.46	7.60	64 026.18	31 888.20	2 041 679.76
	Zempoalxochitl	451.10	451.10	8.95	4 036.59	2 833.77	11 438.77
	Zempoalxochitl (manojo)	9.00	9.00	8.05	72.42	16 101.28	1 166.05
V Pacífico Sur		87 202.65	85 513.59	14.66	1 253 212.68	2 050.55	2 569 781.31
	Agave	9.00	0.00	0.00	0.00	0.00	0.00
	Aguacate	396.70	293.70	5.48	1 609.15	9 916.97	15 957.85
	Ajo	129.20	129.20	6.19	799.30	18 307.41	14 633.14
	Ajonjolí	501.65	501.65	0.86	433.50	15 519.84	6 727.87
	Alfalfa verde	2 793.15	2 793.15	72.67	202 973.93	415.17	84 268.32
	Avena forrajera en verde	123.21	123.21	23.26	2 865.56	450.92	1 292.15
	Cacahuate	159.00	159.00	1.14	180.56	10 544.00	1 903.83

Cuadro 7.4 Resumen nacional por organismos de cuenca — Año agrícola 2015-2016

Parte 14

Organismo de cuenca	Cultivo	Superficie sembrada (ha)	Superficie cosechada (ha)	Rendimiento (t/ha)	Producción (t)	P.M.R. ($/t)	Valor de producción (Miles de $)
	Calabacita	404.32	404.32	10.58	4 279.70	4 890.36	20 929.27
	Camote	84.00	84.00	9.99	839.15	2 771.21	2 325.49
	Caña de azúcar	86.91	83.91	26.42	2 216.63	1 347.86	2 987.71
	Caña de azúcar piloncillo	548.65	546.65	20.60	11 262.42	969.83	10 922.62
	Cebada grano	34.50	34.50	3.15	108.73	4 686.25	509.54
	Cebolla	29.65	29.65	17.37	515.00	8 037.12	4 139.13
	Chícharo	53.10	53.10	1.54	81.69	7 814.13	638.31
	Chile seco	19.00	19.00	0.67	12.72	19 228.92	244.59
	Chile verde	508.58	508.58	7.18	3 649.92	7 969.88	29 089.48
	Cilantro	15.00	15.00	3.19	47.89	2 710.86	129.83
	Coco fruta	707.49	706.49	9.70	6 851.15	1 269.90	8 700.30
	Col (repollo)	25.20	25.20	18.34	462.07	2 051.34	947.87
	Copra	8 792.74	8 299.74	2.28	18 883.49	8 184.54	154 552.76
	Crisantemo (gruesa)	2.50	2.50	12.99	32.48	24 835.21	806.52
	Durazno	16.75	10.25	6.24	63.91	8 894.21	568.43
	Ejote	120.12	120.12	9.12	1 095.33	5 156.01	5 647.52
	Elote	128.00	128.00	13.18	1 687.04	1 535.24	2 590.01
	Flores	43.80	43.80	3.83	167.73	10 404.64	1 745.18
	Frijol	4 939.56	4 934.56	0.86	4 230.64	10 364.43	43 848.20
	Garbanzo grano	109.00	109.00	0.75	81.33	8 396.55	682.89
	Haba grano	3.75	3.75	2.12	7.95	6 950.00	55.25
	Lechuga	5.00	5.00	6.72	33.60	2 899.00	97.41
	Limón	1 820.91	1 546.41	11.14	17 222.15	3 749.62	64 576.57
	Maíz forrajero en verde	559.50	559.50	35.75	20 000.64	425.70	8 514.18
	Maíz grano	25 314.45	25 314.45	2.63	66 547.94	3 818.37	254 104.70
	Mamey	2.00	1.50	8.33	12.50	10 050.00	125.57
	Mango	10 528.51	10 106.01	16.22	163 911.62	4 404.35	721 924.16
	Manzana	6.00	4.00	7.74	30.96	8 928.94	276.44
	Maracuyá	5.00	5.00	7.55	37.75	4 510.99	170.29
	Margarita (manojo)	9.00	9.00	4.40	39.60	43 416.49	1 719.29
	Melón	209.82	209.82	16.94	3 554.87	4 328.99	15 389.03
	Nanche	18.91	8.91	5.24	46.69	6 749.68	315.11
	Naranja	189.75	164.25	8.71	1 431.11	3 991.99	5 712.96
	Nardo (gruesa)	34.46	34.46	4.55	156.81	12 415.36	1 946.81
	Noche buena (planta)	0.40	0.40	49.50	19.80	24 300.00	481.14
	Noni	18.00	18.00	8.53	153.54	6 026.14	925.25
	Nopalitos	38.00	38.00	4.76	180.88	3 819.02	690.78

Cuadro 7.4 Resumen nacional por organismos de cuenca — Año agrícola 2015-2016

Parte 15

Organismo de cuenca	Cultivo	Superficie sembrada (ha)	Superficie cosechada (ha)	Rendimiento (t/ha)	Producción (t)	P.M.R. ($/t)	Valor de producción (Miles de $)
	Nube (manojo)	4.00	4.00	3.79	15.16	6 652.17	100.85
	Papaya	419.16	346.36	53.79	18 629.36	3 981.09	74 165.17
	Pasto tapete (m²)	18.00	16.00	259.34	4 149.44	908.89	3 771.38
	Pastos y praderas en verde	20 579.49	20 456.99	26.92	550 728.04	524.78	289 010.06
	Pepino	64.01	64.01	14.21	909.63	4 289.50	3 901.86
	Plátano	1 132.33	1 004.07	20.85	20 937.41	3 959.25	82 896.48
	Rabanito	10.00	10.00	10.90	109.00	2 847.70	310.40
	Rosa (gruesa)	4.00	2.00	4.51	9.02	45 147.35	407.23
	Sandía	1 194.68	1 194.68	21.63	25 840.15	3 192.31	82 489.84
	Sorgo forrajero en verde	456.83	456.83	27.39	12 511.24	726.43	9 088.49
	Sorgo grano	2 377.37	2 377.37	3.56	8 472.07	3 122.00	26 449.78
	Tabaco	30.00	30.00	1.22	36.60	35 911.49	1 314.36
	Tamarindo	35.61	35.61	6.10	217.17	5 392.39	1 171.08
	Tomate rojo (jitomate)	645.35	645.35	103.07	66 519.11	7 132.94	474 476.97
	Tomate verde	320.76	320.76	12.80	4 106.23	5 256.49	21 584.37
	Trigo grano	290.82	290.82	2.50	727.46	4 480.03	3 259.06
	Zapote	64.00	60.00	6.29	377.40	3 718.50	1 403.36
	Zempoalxochitl	12.00	12.00	8.23	98.76	1 689.11	166.82
VI Río Bravo		824 336.54	792 430.57	12.22	9 689 187.87	3 369.96	32 674 475.16
	Aceituna	17.00	0.00	0.00	0.00	0.00	0.00
	Acelga	17.00	17.00	16.58	281.94	5 276.27	1 487.59
	Aguacate	685.78	685.28	4.15	2 840.79	8 042.91	22 848.26
	Ajo	187.00	187.00	6.88	1 286.12	10 020.69	12 887.81
	Alfalfa achicalada	55 161.77	55 161.77	16.59	915 026.26	2 210.18	2 022 372.53
	Alfalfa verde	8 354.75	8 354.75	52.36	437 431.75	624.32	273 095.67
	Algodón hueso	68 725.53	68 562.53	4.57	313 525.12	14 066.66	4 410 249.75
	Alpiste	17.50	2.50	1.40	3.50	5 000.00	17.50
	Avena forrajera en verde	15 191.11	14 757.61	27.32	403 141.98	468.28	188 783.44
	Avena grano	2 873.00	2 873.00	2.93	8 414.30	3 733.43	31 414.16
	Berenjena	7.86	7.86	41.37	325.20	6 000.00	1 951.20
	Betabel	7.50	7.50	9.33	70.00	4 314.29	302.00
	Brócoli	3.38	3.38	5.00	16.90	3 450.00	58.31
	Cacahuate	3 714.16	3 714.16	3.42	12 702.12	10 687.87	135 758.67
	Calabacita	664.00	629.00	21.21	13 340.99	6 259.31	83 505.35
	Calabaza	91.25	91.25	12.27	1 119.96	3 200.39	3 584.29
	Camote	45.39	45.39	30.19	1 370.15	8 503.54	11 651.11
	Canola	1 841.78	1 841.78	1.22	2 250.15	5 463.19	12 293.01

Cuadro 7.4 Resumen nacional por organismos de cuenca — Año agrícola 2015-2016

Parte 16

Organismo de cuenca	Cultivo	Superficie sembrada (ha)	Superficie cosechada (ha)	Rendimiento (t/ha)	Producción (t)	P.M.R. ($/t)	Valor de producción (Miles de $)
	Cebada grano	290.00	290.00	4.75	1 377.50	3 200.00	4 408.00
	Cebolla	6 198.21	6 198.21	52.22	323 697.04	3 703.18	1 198 708.28
	Cebollín	16.27	16.27	14.84	241.39	7 053.85	1 702.75
	Cereza	29.00	29.00	4.00	115.96	89 279.93	10 352.90
	Chabacano	5.00	5.00	2.00	10.00	16 000.00	160.00
	Chile habanero	0.25	0.25	28.00	7.00	32 000.00	224.00
	Chile verde	30 901.57	30 855.57	21.11	651 291.98	6 244.07	4 066 714.63
	Chile verde morrón	20.00	20.00	209.64	4 192.80	16 643.84	69 784.28
	Cilantro	90.50	87.00	11.51	1 001.22	6 713.81	6 722.00
	Ciruela	80.42	65.42	3.89	254.45	6 317.79	1 607.62
	Col (repollo)	533.50	533.50	39.45	21 044.21	1 956.79	41 179.09
	Coliflor	1.00	1.00	40.55	40.55	3 900.00	158.15
	Crisantemo (gruesa)	0.45	0.45	7.89	3.55	52 325.76	185.78
	Durazno	1 798.30	1 459.30	13.05	19 048.20	8 232.56	156 815.37
	Elote	127.65	127.65	18.76	2 394.60	6 748.86	16 160.78
	Espárrago	18.00	18.00	8.34	150.20	56 404.79	8 472.00
	Fresa	1.75	1.75	40.00	70.00	35 000.00	2 450.00
	Frijol	9 734.23	9 734.23	1.87	18 180.38	12 683.57	230 592.16
	Granada	27.00	25.00	4.18	104.50	20 100.00	2 100.45
	Hortalizas	11.75	11.75	10.01	117.62	5 000.00	588.09
	Lechuga	4.00	4.00	12.75	51.01	5 286.22	269.65
	Limón	30.00	0.00	0.00	0.00	0.00	0.00
	Maíz forrajero en verde	5 920.47	5 920.47	40.49	239 722.59	587.83	140 916.24
	Maíz grano	213 550.88	212 685.38	7.97	1 694 922.18	3 266.83	5 537 015.68
	Maíz palomero	442.30	442.30	1.78	788.07	6 000.00	4 728.41
	Mandarina	3 145.00	3 133.00	13.67	42 829.30	1 591.08	68 144.72
	Manzana	24 679.88	22 216.28	20.79	461 769.61	5 778.36	2 668 268.89
	Maralfalfa	189.50	189.50	98.74	18 712.00	417.81	7 818.01
	Melón	1 077.88	1 077.88	30.21	32 559.49	2 926.16	95 274.14
	Membrillo	58.00	58.00	11.87	688.64	3 274.81	2 255.16
	Naranja	20 367.23	20 056.23	13.39	268 610.34	1 820.27	488 942.00
	Nopalitos	11.00	6.00	15.80	94.80	1 707.35	161.86
	Nuez	70 354.34	47 154.73	2.02	95 165.46	55 050.35	5 238 891.30
	Okra (angú o gombo)	585.89	585.89	7.56	4 426.65	4 856.19	21 496.69
	Orégano	40.00	40.00	3.00	120.00	14 000.00	1 680.00
	Papa	3 868.00	3 868.00	36.83	142 450.44	7 682.28	1 094 344.12
	Papa	3 868.00	3 868.00	36.83	142 450.44	7 682.28	1 094 344.12

Cuadro 7.4 Resumen nacional por organismos de cuenca — Año agrícola 2015-2016

Parte 17

Organismo de cuenca	Cultivo	Superficie sembrada (ha)	Superficie cosechada (ha)	Rendimiento (t/ha)	Producción (t)	P.M.R. ($/t)	Valor de producción (Miles de $)
	Pastos y praderas en verde	27 764.91	26 277.41	22.58	593 301.89	460.15	273 009.41
	Pepino	32.41	32.41	48.06	1 557.51	7 835.69	12 204.17
	Pera	81.00	58.00	8.31	482.20	10 816.26	5 215.60
	Pistache	131.63	45.20	0.38	16.97	81 162.05	1 377.32
	Rabanito	0.50	0.50	8.02	4.01	4 600.00	18.45
	Rye grass en verde	1 138.91	1 072.91	28.00	30 042.30	570.43	17 137.03
	Sandía	1 248.79	1 220.29	32.19	39 281.83	2 624.60	103 099.00
	Semilla de avena grano	298.00	298.00	3.52	1 048.08	4 660.87	4 884.96
	Semilla de frijol	140.00	140.00	2.00	280.00	15 000.00	4 200.00
	Semilla de maíz grano	455.00	455.00	9.90	4 505.40	7 749.78	34 915.85
	Semilla de papa	151.00	151.00	33.32	5 032.00	9 596.18	48 288.00
	Semilla de soya	800.54	800.54	3.04	2 436.67	9 264.33	22 574.08
	Semilla de trigo grano	1 619.00	1 619.00	4.97	8 049.90	4 837.58	38 942.03
	Sorgo escobero	496.66	496.66	3.37	1 674.58	7 905.79	13 238.88
	Sorgo forrajero en verde	10 405.66	10 395.16	29.92	311 057.58	522.81	162 624.49
	Sorgo grano	150 362.69	150 172.69	3.77	566 183.98	2 960.01	1 675 911.51
	Soya	1 684.78	1 669.78	1.65	2 749.65	6 531.38	17 959.03
	Tomate rojo (jitomate)	537.46	530.96	104.25	55 350.13	8 459.00	468 206.51
	Tomate verde	909.45	778.45	20.57	16 014.26	5 974.06	95 670.07
	Toronja (pomelo)	1 787.50	1 745.00	14.64	25 544.78	1 435.43	36 667.64
	Trigo forrajero verde	1 140.61	1 140.61	31.77	36 235.74	309.58	11 217.88
	Trigo grano	59 991.23	58 259.40	4.64	270 081.76	3 348.68	904 418.00
	Triticale forrajero en verde	1 084.01	1 072.01	34.01	36 459.31	463.63	16 903.77
	Triticale grano	40.00	40.00	5.20	208.00	3 455.77	718.80
	Uva	85.50	49.50	7.60	376.43	21 328.75	8 028.68
	Viveros (planta)	12.00	11.00	0.21	2.31	4 000 000.00	9 240.00
	Viveros de durazno	3.00	3.00	49 999.99	149 999.97	16.00	2 400.00
	Viveros de manzana	14.00	14.00	17 214.29	241 000.00	39.54	9 530.00
	Viveros de nuez	33.50	33.50	24 952.39	835 905.00	120.39	100 634.20
	Zacate	9 354.92	9 354.92	29.60	276 877.78	571.20	158 153.77
	Zanahoria	128.25	106.25	29.09	3 090.91	2 094.21	6 473.00
	Zempoalxochitl (gruesa)	0.40	0.40	12.43	4.97	3 093.43	15.38
VII Cuencas Centrales del Norte		295 723.09	292 896.78	32.99	9 663 948.19	1 918.95	18 544 628.29
	Acelga	45.00	42.50	6.28	267.09	5 216.48	1 393.27
	Ajo	2 276.00	2 276.00	14.24	32 403.05	9 339.12	302 615.91
	Alfalfa verde	51 772.65	51 590.65	96.21	4 963 464.72	547.39	2 716 927.75
	Algodón hueso	7 368.61	7 368.61	5.16	38 050.02	11 072.42	421 306.01

Cuadro 7.4 Resumen nacional por organismos de cuenca — Año agrícola 2015-2016

Parte 18

Organismo de cuenca	Cultivo	Superficie sembrada (ha)	Superficie cosechada (ha)	Rendimiento (t/ha)	Producción (t)	P.M.R. ($/t)	Valor de producción (Miles de $)
	Apio	66.00	66.00	29.86	1 971.00	4 639.68	9 144.81
	Avena forrajera en verde	26 425.96	26 417.96	30.43	803 812.32	470.22	377 971.80
	Avena grano	1 275.27	1 275.27	4.69	5 975.00	5 702.20	34 070.66
	Berenjena	19.00	19.00	62.84	1 194.00	12 126.63	14 479.20
	Betabel	30.00	29.00	8.85	256.53	6 014.22	1 542.80
	Brócoli	125.50	124.50	17.06	2 123.52	4 046.36	8 592.55
	Cacahuate	40.00	40.00	2.29	91.40	21 493.11	1 964.47
	Calabacita	993.24	992.24	28.39	28 170.28	4 279.60	120 557.51
	Calabaza semilla o chihua	7.00	7.00	0.65	4.55	50 000.00	227.50
	Camote	136.00	136.00	20.45	2 781.00	5 109.79	14 210.34
	Cebada forrajera en verde	345.00	345.00	29.31	10 111.95	610.00	6 168.29
	Cebada grano	663.00	663.00	3.37	2 233.70	3 846.24	8 591.35
	Cebolla	6 088.48	6 084.48	38.80	236 101.15	2 947.21	695 840.24
	Chabacano	2.00	2.00	5.70	11.40	6 112.28	69.68
	Chícharo	37.00	37.00	7.15	264.70	9 136.51	2 418.43
	Chile verde	62 133.97	61 613.97	4.91	302 468.60	20 062.89	6 068 393.32
	Cilantro	746.85	743.85	15.77	11 727.49	3 998.82	46 896.10
	Ciruela	8.00	8.00	6.75	54.00	5 425.93	293.00
	Col (repollo)	549.20	546.20	43.73	23 884.19	1 469.49	35 097.47
	Col de bruselas	80.00	80.00	37.00	2 960.00	16 000.00	47 360.00
	Coliflor	225.25	222.25	24.94	5 542.73	5 027.35	27 865.21
	Dátil	15.00	5.00	2.52	12.60	38 000.00	478.80
	Durazno	457.83	456.83	4.00	1 829.23	8 362.87	15 297.55
	Ejote	40.00	40.00	8.36	334.24	10 223.18	3 417.00
	Elote	65.50	65.50	12.87	842.70	5 836.78	4 918.65
	Epazote	3.50	3.50	11.30	39.55	5 200.00	205.66
	Espárrago	80.00	0.00	0.00	0.00	0.00	0.00
	Espinaca	106.00	104.50	20.44	2 135.75	3 915.14	8 361.76
	Fresa	8.00	8.00	14.50	116.00	14 000.00	1 624.00
	Fresa (planta)	8.00	8.00	434.63	3 477.04	327.87	1 140.02
	Frijol	26 462.68	26 422.68	2.16	57 065.92	9 394.21	536 089.04
	Granada	20.90	20.90	7.49	156.54	8 300.00	1 299.29
	Haba grano	0.25	0.25	3.56	0.89	9 780.00	8.70
	Haba verde	12.00	12.00	7.30	87.60	3 898.39	341.50
	Hierbabuena	4.00	4.00	17.11	68.43	8 038.67	550.17
	Higo	19.00	17.00	7.62	129.50	22 918.92	2 968.00
	Lechuga	3 978.00	3 973.00	23.99	95 303.92	2 399.88	228 717.96

Cuadro 7.4 Resumen nacional por organismos de cuenca — Año agrícola 2015-2016

Parte 19

Organismo de cuenca	Cultivo	Superficie sembrada (ha)	Superficie cosechada (ha)	Rendimiento (t/ha)	Producción (t)	P.M.R. ($/t)	Valor de producción (Miles de $)
	Maíz forrajero en verde	34 968.18	34 968.18	46.45	1 624 381.91	593.72	964 427.38
	Maíz grano	31 997.50	31 979.50	6.03	192 678.64	3 540.37	682 153.64
	Mano de león (manojo)	4.00	4.00	26.75	107.00	5 200.00	556.40
	Manzana	166.03	165.03	4.65	768.11	7 135.71	5 481.03
	Manzanilla	5.50	5.50	5.00	27.50	6 763.82	186.01
	Mejorana	2.00	2.00	3.00	6.00	10 000.00	60.00
	Melón	5 543.18	5 429.18	29.24	158 756.72	4 187.07	664 725.30
	Membrillo	189.75	189.75	8.49	1 611.21	5 632.57	9 075.27
	Naranja	6.00	6.00	1.50	9.00	4 500.00	40.50
	Nopalitos	102.00	102.00	37.62	3 836.75	3 777.91	14 494.89
	Nube	9.00	9.00	8.50	76.50	5 112.00	391.07
	Nuez	5 330.19	4 110.69	1.17	4 810.08	67 595.89	325 141.86
	Papa	1 005.00	1 005.00	41.72	41 932.40	6 388.19	267 872.19
	Pastos y praderas en verde	635.20	625.20	33.96	21 229.16	367.60	7 803.77
	Pepino	394.70	394.70	101.53	40 074.70	4 083.92	163 661.85
	Pera	42.00	42.00	4.31	180.90	7 931.29	1 434.77
	Perejil	6.00	6.00	7.07	42.40	7 863.49	333.41
	Perón	30.00	30.00	6.50	195.00	5 500.00	1 072.50
	Rábano	34.50	34.50	9.63	332.10	5 841.69	1 940.00
	Remolacha forrajera	67.00	67.00	51.49	3 449.83	500.00	1 724.92
	Rye grass en verde	184.00	159.00	56.56	8 992.59	609.35	5 479.62
	Sandía	896.25	896.25	36.97	33 130.79	2 672.72	88 549.21
	Semilla de avena grano	1 244.00	1 244.00	3.09	3 838.90	6 223.58	23 891.70
	Semilla de frijol	159.00	159.00	1.73	275.07	16 800.00	4 621.18
	Semilla de maíz grano	228.00	228.00	7.34	1 674.52	8 949.49	14 986.10
	Semilla de papa	8.00	8.00	15.10	120.80	9 500.00	1 147.60
	Sorgo escobero	595.26	595.26	4.86	2 890.28	4 745.50	13 715.82
	Sorgo forrajero en verde	3 632.32	3 632.32	43.95	159 626.65	538.29	85 926.07
	Sorgo grano	113.00	113.00	2.72	307.38	2 448.89	752.74
	Tomate rojo (jitomate)	4 246.64	4 238.83	109.94	466 017.77	6 004.95	2 798 414.35
	Tomate verde	2 769.60	2 769.60	23.97	66 379.81	3 553.20	235 860.74
	Tomillo	3.00	3.00	3.00	9.00	10 000.00	90.00
	Trigo forrajero verde	464.06	464.06	37.67	17 481.05	409.79	7 163.62
	Trigo grano	981.32	818.32	4.03	3 295.22	4 121.02	13 579.68
	Triticale forrajero en verde	861.40	861.40	35.30	30 406.58	430.98	13 104.68
	Tuna	494.50	294.50	20.31	5 980.75	4 021.57	24 052.00
	Uva	2 557.47	2 357.47	16.07	37 883.96	4 545.22	172 191.11

Parte 20

Organismo de cuenca	Cultivo	Superficie sembrada (ha)	Superficie cosechada (ha)	Rendimiento (t/ha)	Producción (t)	P.M.R. ($/t)	Valor de producción (Miles de $)
	Zacate	952.00	952.00	35.44	33 742.15	391.27	13 202.17
	Zanahoria	2 014.50	2 014.50	29.51	59 443.99	2 386.02	141 834.41
	Zempoalxochitl	41.40	41.40	10.16	420.72	9 680.92	4 072.96
VIII Lerma-Santiago-Pacífico		1 005 828.36	984 773.03	21.53	21 201 057.97	2 713.47	57 528 500.13
	Aceituna	32.00	32.00	23.86	763.55	4 917.97	3 755.12
	Acelga	72.95	72.95	19.68	1 435.46	3 629.47	5 209.93
	Agave	733.50	200.00	75.39	15 077.55	2 557.67	38 563.39
	Aguacate	17 616.29	13 177.07	23.92	315 190.19	13 585.52	4 282 021.56
	Ajo	1 190.99	1 067.99	10.67	11 396.46	15 215.85	173 406.82
	Ajonjolí	95.21	62.21	4.86	302.28	14 927.43	4 512.31
	Álamo	4.00	0.00	0.00	0.00	0.00	0.00
	Albahaca	33.29	33.29	30.00	998.70	13 833.34	13 815.36
	Alcachofa	124.00	124.00	11.62	1 441.20	8 374.12	12 068.78
	Alfalfa verde	62 376.07	62 346.07	68.70	4 282 875.02	577.14	2 471 803.14
	Amaranto	22.00	22.00	0.90	19.80	10 500.00	207.90
	Anís	39.00	39.00	1.26	49.23	25 812.51	1 270.75
	Apio	814.00	814.00	30.69	24 979.28	4 387.67	109 600.86
	Arándano	1 599.00	1 453.00	25.71	37 350.80	51 033.95	1 906 159.03
	Árbol de navidad (planta)	1.00	0.50	24.53	12.27	8 222.22	100.85
	Aretillo (planta)	1.32	1.32	535.79	707.24	5 923.40	4 189.28
	Arroz palay	4 176.37	4 175.37	16.45	68 700.45	4 008.79	275 405.39
	Avena forrajera en verde	32 371.17	32 368.17	22.45	726 631.28	511.72	371 832.53
	Avena grano	860.00	860.00	10.76	9 252.24	3 062.52	28 335.18
	Begonia (planta)	3.41	3.41	272.68	929.84	7 536.84	7 008.05
	Belén (planta)	1.87	1.87	303.04	566.68	7 868.85	4 459.16
	Berenjena	22.00	20.00	27.64	552.85	6 368.26	3 520.68
	Betabel	183.34	183.34	84.58	15 507.66	2 600.00	40 319.87
	Brócoli	21 976.31	21 876.66	18.52	405 161.27	5 075.05	2 056 212.91
	Cacahuate	754.66	754.66	2.86	2 160.54	13 975.82	30 195.35
	Café cereza	587.00	422.00	20.10	8 481.03	2 787.90	23 644.28
	Calabacita	3 188.52	3 176.02	20.15	64 007.95	3 821.16	244 584.71
	Calabaza	256.84	256.54	7.44	1 908.98	3 082.91	5 885.22
	Calabaza semilla o chihua	2.00	2.00	0.72	1.44	57 000.00	82.08
	Calancoe (planta)	1.30	1.30	322.76	419.59	14 092.72	5 913.14
	Camote	1 587.38	1 587.38	17.90	28 409.17	3 675.00	104 403.75
	Canola	96.00	96.00	28.53	2 738.52	6 317.75	17 301.30
	Caña de azúcar	79 986.94	78 180.47	30.14	2 356 071.11	513.51	1 209 860.96

Cuadro 7.4 Resumen nacional por organismos de cuenca — Año agrícola 2015-2016

Parte 21

Organismo de cuenca	Cultivo	Superficie sembrada (ha)	Superficie cosechada (ha)	Rendimiento (t/ha)	Producción (t)	P.M.R. ($/t)	Valor de producción (Miles de $)
	Caña de azúcar forrajera	20.00	20.00	73.00	1 460.00	350.00	511.00
	Caña de azúcar piloncillo	231.00	223.00	91.42	20 387.50	527.32	10 750.64
	Carambolo	23.99	23.99	11.27	270.45	5 925.97	1 602.68
	Cártamo	7 970.22	7 970.22	12.75	101 614.23	4 976.68	505 701.60
	Cártamo forrajero en verde	26.00	26.00	13.48	350.60	575.78	201.87
	Cebada forrajera en verde	2 063.68	2 063.68	21.94	45 283.80	399.77	18 103.04
	Cebada grano	19 509.52	18 852.89	12.35	232 875.80	3 774.55	879 000.23
	Cebolla	9 369.36	9 162.02	29.22	267 690.61	3 162.81	846 654.95
	Cebollín	60.00	60.00	19.44	1 166.50	10 000.00	11 665.00
	Chabacano	44.00	44.00	9.79	430.60	7 532.88	3 243.66
	Chayote	164.84	164.84	73.40	12 099.52	2 801.86	33 901.18
	Chía	156.00	156.00	5.32	829.20	74 958.51	62 155.60
	Chícharo	296.47	296.47	21.09	6 253.47	6 570.55	41 088.71
	Chile habanero	10.00	9.00	16.44	148.00	14 364.87	2 126.00
	Chile verde	14 270.18	14 180.18	24.53	347 787.41	12 561.35	4 368 678.96
	Chile verde morrón	160.44	160.44	93.72	15 036.09	11 070.69	166 459.96
	Cilantro	559.37	559.37	12.21	6 832.15	3 289.75	22 476.04
	Cineraria (planta)	2.70	2.70	246.58	665.77	18 731.34	12 470.69
	Ciruela	583.90	583.90	14.96	8 734.20	6 463.90	56 457.03
	Coco fruta	2 063.05	1 993.05	10.62	21 165.00	1 443.02	30 541.49
	Col (repollo)	1 485.05	1 485.05	22.82	33 892.13	2 699.91	91 505.55
	Col de bruselas	16.00	16.00	16.30	260.80	8 500.00	2 216.80
	Coliflor	1 736.51	1 736.51	17.53	30 447.73	4 175.12	127 123.04
	Comino	1.00	1.00	1.00	1.00	29 000.00	29.00
	Copra	14 660.42	14 157.42	1.85	26 241.82	5 582.36	146 491.30
	Crisantemo (planta)	1.80	1.80	656.17	1 181.11	7 229.63	8 538.96
	Cyclamen (planta)	3.60	3.60	147.39	530.60	58 988.76	31 299.67
	Durazno	1 259.50	1 251.50	11.46	14 345.79	10 872.26	155 971.11
	Ebo (janamargo o veza)	1 537.78	1 537.78	53.79	82 719.57	935.60	77 392.64
	Ejote	454.02	453.02	15.81	7 161.28	5 021.98	35 963.81
	Elote	10 319.40	10 187.40	22.68	231 071.78	2 196.62	507 577.94
	Epazote	15.00	15.00	13.53	202.95	3 800.00	771.21
	Espárrago	2 368.32	2 268.59	7.90	17 926.88	22 356.98	400 790.91
	Espinaca	812.00	812.00	15.50	12 587.49	4 278.89	53 860.51
	Eucalipto	13.00	0.00	0.00	0.00	0.00	0.00
	Flores (gruesa)	5.25	5.25	11.79	61.88	113 440.75	7 019.71
	Flores (manojo)	52.00	52.00	27.87	1 449.30	12 080.45	17 508.20

Cuadro 7.4 Resumen nacional por organismos de cuenca — Año agrícola 2015-2016

Parte 22

Organismo de cuenca	Cultivo	Superficie sembrada (ha)	Superficie cosechada (ha)	Rendimiento (t/ha)	Producción (t)	P.M.R. ($/t)	Valor de producción (Miles de $)
	Frambuesa	3 204.60	2 974.60	25.45	75 695.43	30 870.70	2 336 770.55
	Fresa	7 046.93	6 955.93	13.63	94 778.90	11 135.10	1 055 372.34
	Fresa (planta)	484.00	484.00	27.77	13 442.60	858.89	11 545.71
	Frijol	17 735.49	15 976.39	6.09	97 298.26	11 740.40	1 142 320.26
	Frutales varios	30.00	30.00	2.80	84.00	4 500.00	378.00
	Garbanzo forrajero	398.43	398.43	23.04	9 178.71	774.78	7 111.50
	Garbanzo grano	3 919.01	3 342.36	7.63	25 487.64	7 224.97	184 147.40
	Garbanzo porquero	300.00	300.00	28.11	8 433.19	1 648.16	13 899.27
	Geranio (planta)	11.68	11.68	312.99	3 655.72	11 079.37	40 503.11
	Girasol	1 039.29	1 039.29	9.93	10 315.17	4 736.73	48 860.16
	Gladiola (gruesa)	200.81	200.81	12.07	2 423.23	13 660.85	33 103.44
	Granada	119.90	102.40	12.34	1 263.55	4 661.13	5 889.57
	Guanábana	294.43	226.08	11.36	2 568.61	5 894.14	15 139.77
	Guayaba	9 761.52	9 735.02	15.12	147 155.66	4 793.25	705 353.46
	Haba grano	7.00	7.00	3.50	24.50	4 100.00	100.45
	Haba verde	939.60	939.60	19.81	18 609.65	4 550.44	84 682.09
	Helecho	52.00	52.00	56.00	2 912.00	26 449.63	77 021.32
	Higo	3.00	3.00	10.53	31.59	8 200.00	259.04
	Hongos y setas	2.00	2.00	13.23	26.46	13 200.00	349.27
	Hongos, setas y champiñones	15.55	15.55	104.57	1 626.00	16 517.94	26 858.13
	Hortalizas	112.00	112.00	208.57	23 359.80	1 049.00	24 504.34
	Hortensia (planta)	2.65	2.65	1 350.09	3 577.74	6 639.90	23 755.83
	Jaca (jackfruit)	729.85	651.60	19.19	12 503.10	5 762.79	72 052.76
	Jatropha	40.00	40.00	0.50	20.00	6 500.00	130.00
	Jícama	950.11	775.11	27.77	21 525.28	2 627.09	56 548.83
	Kale	107.00	107.00	19.68	2 106.00	4 337.33	9 134.41
	Lechuga	9 029.03	8 569.19	22.65	194 062.53	2 935.00	569 574.26
	Lenteja	920.67	920.67	5.71	5 255.25	4 595.40	24 149.94
	Lima	708.24	685.24	32.06	21 965.37	2 946.80	64 727.60
	Limón	23 188.67	21 071.87	20.30	427 803.45	4 447.83	1 902 798.47
	Litchi	50.99	43.99	10.42	458.47	14 956.18	6 856.94
	Maíz forrajero en verde	55 910.42	55 910.42	44.00	2 460 296.52	513.03	1 262 201.30
	Maíz grano	288 909.36	287 005.36	11.47	3 290 901.58	3 464.05	11 399 842.03
	Mandarina	2.00	2.00	5.89	11.78	1 300.00	15.31
	Mango	10 114.71	9 211.34	14.34	132 136.58	2 856.49	377 447.18
	Mano de león (manojo)	21.00	21.00	9.00	189.00	2 795.00	528.26
	Manzana	154.50	147.50	9.84	1 450.99	8 987.43	13 040.62

Cuadro 7.4 Resumen nacional por organismos de cuenca — Año agrícola 2015-2016

Parte 23

Organismo de cuenca	Cultivo	Superficie sembrada (ha)	Superficie cosechada (ha)	Rendimiento (t/ha)	Producción (t)	P.M.R. ($/t)	Valor de producción (Miles de $)
	Maracuyá	7.00	7.00	15.24	106.68	4 100.00	437.39
	Maralfalfa	57.00	57.00	20.51	1 169.11	853.10	997.37
	Melón	1 117.52	1 068.52	27.27	29 140.42	4 009.85	116 848.61
	Membrillo	95.00	95.00	5.32	505.49	13 773.19	6 962.21
	Nabo	3.45	3.45	20.40	70.38	4 150.00	292.08
	Nanche	1.88	1.88	4.00	7.52	4 875.00	36.66
	Napa	64.50	64.50	20.45	1 318.75	4 293.17	5 661.61
	Naranja	543.48	523.48	18.56	9 715.76	3 373.37	32 774.88
	Noche buena (planta)	25.20	25.20	46.22	1 164.74	26 712.90	31 113.68
	Noni	38.17	38.17	6.99	266.95	3 459.34	923.48
	Nopal forrajero	14.00	14.00	9.20	128.80	360.00	46.37
	Nopalitos	1 145.92	840.92	40.29	33 876.79	2 611.87	88 481.69
	Nube (manojo)	39.00	39.00	14.33	558.80	12 779.87	7 141.39
	Nuez	398.16	348.16	23.68	8 243.72	26 577.16	219 094.63
	Olleto	612.81	612.81	21.52	13 190.00	792.37	10 451.32
	Palma de ornato (planta)	10.00	10.00	5.75	57.50	3 183.33	183.04
	Papa	981.50	981.50	36.05	35 378.80	6 097.01	215 704.81
	Papaya	2 392.67	2 168.18	40.83	88 521.97	5 143.21	455 287.38
	Pasto tapete (m²)	669.12	669.12	16.93	11 328.13	647.02	7 329.53
	Pastos y praderas	140.00	140.00	11.49	1 608.30	510.10	820.40
	Pastos y praderas en verde	35 022.46	34 560.46	24.30	839 965.06	408.25	342 916.36
	Pensamiento (planta)	3.10	3.10	49.94	154.81	13 265.31	2 053.66
	Pepino	3 731.23	3 657.73	26.46	96 787.92	3 684.95	356 659.04
	Pera	19.24	18.74	10.50	196.75	7 801.96	1 535.04
	Perejil	65.00	65.00	11.61	754.80	4 172.94	3 149.73
	Perón	8.00	8.00	7.30	58.40	4 270.00	249.37
	Petunia (planta)	3.20	3.20	277.31	887.39	9 166.67	8 134.43
	Piña	616.05	571.05	27.99	15 982.50	3 852.62	61 574.48
	Plátano	7 379.85	7 376.89	13.68	100 909.05	2 601.02	262 466.46
	Poro	15.00	15.00	14.04	210.60	3 941.15	830.01
	Quinoa	26.00	11.00	2.80	30.80	30 000.00	924.00
	Rabanito	29.17	29.17	25.61	747.18	3 034.95	2 267.66
	Rábano	232.58	232.58	19.81	4 608.56	3 031.18	13 969.38
	Rambután	2.37	1.99	3.22	6.41	17 658.00	113.15
	Romero	1.00	0.00	0.00	0.00	0.00	0.00
	Rosa (gruesa)	8.55	8.55	12.77	109.18	85 932.25	9 382.25
	Rosa (planta)	16.20	16.20	421.60	6 829.95	2 747.98	18 768.53
	Rye grass en verde	474.78	474.78	33.72	16 007.83	499.51	7 996.04

Cuadro 7.4 Resumen nacional por organismos de cuenca — Año agrícola 2015-2016

Parte 24

Organismo de cuenca	Cultivo	Superficie sembrada (ha)	Superficie cosechada (ha)	Rendimiento (t/ha)	Producción (t)	P.M.R. ($/t)	Valor de producción (Miles de $)
	Sandía	4 354.43	4 193.48	33.53	140 615.10	3 406.47	479 000.82
	Semilla de avena grano	368.50	368.50	26.62	9 808.10	10 760.87	105 543.68
	Semilla de caña de azúcar	1 442.30	1 442.30	36.26	52 297.83	546.93	28 603.26
	Semilla de cebada grano	4 599.00	4 599.00	4.63	21 290.89	4 745.00	101 025.27
	Semilla de frijol	150.00	150.00	1.00	150.00	20 000.00	3 000.00
	Semilla de garbanzo	30.00	30.00	34.00	1 020.00	11 000.00	11 220.00
	Semilla de garbanzo porquero	20.00	20.00	6.48	129.60	11 000.00	1 425.60
	Semilla de maíz grano	11 905.45	11 855.45	6.01	71 240.79	9 526.32	678 662.86
	Semilla de papa	9.00	9.00	12.15	109.35	12 955.31	1 416.66
	Semilla de sorgo grano	13.00	13.00	12.02	156.25	8 347.30	1 304.27
	Semilla de trigo grano	3 906.00	3 906.00	5.95	23 255.57	6 312.14	146 792.34
	Semilla de triticale grano	280.00	280.00	1.88	526.40	11 520.00	6 064.13
	Sorgo forrajero en verde	3 313.62	3 313.62	23.72	78 595.41	472.97	37 173.23
	Sorgo grano	54 606.74	54 121.24	10.88	588 984.71	3 441.33	2 026 888.79
	Soya	169.00	0.00	0.00	0.00	0.00	0.00
	Stevia	18.00	18.00	18.00	324.00	19 733.33	6 393.60
	Tabaco	499.50	211.50	2.50	528.75	27 261.66	14 414.60
	Tamarindo	1 023.31	933.40	9.42	8 788.18	5 179.04	45 514.29
	Tangelo	58.00	38.00	6.00	228.00	6 605.27	1 506.00
	Tangerina	3.00	3.00	6.00	18.00	2 500.00	45.00
	Tejocote	11.00	11.00	3.00	33.00	8 000.00	264.00
	Terciopelo (manojo)	4.50	4.50	47.02	211.60	1 744.99	369.24
	Tomate rojo (jitomate)	8 261.67	8 224.20	46.42	381 754.82	7 818.04	2 984 574.69
	Tomate verde	5 586.59	5 332.96	20.36	108 604.44	3 875.63	420 910.42
	Toronja (pomelo)	3.00	3.00	16.50	49.50	4 900.00	242.55
	Trébol	32.00	32.00	7.73	247.20	610.67	150.96
	Trigo forrajero verde	125.00	125.00	35.92	4 490.00	527.09	2 366.62
	Trigo grano	77 178.48	76 614.72	13.49	1 033 901.72	3 336.45	3 449 561.12
	Triticale forrajero en verde	4 877.00	4 877.00	28.13	137 210.17	446.47	61 259.84
	Triticale grano	656.00	656.00	3.23	2 118.20	3 742.29	7 926.92
	Tuna	89.00	89.00	11.81	1 051.00	4 165.90	4 378.36
	Uva	2 216.21	2 200.21	13.46	29 614.22	6 867.12	203 364.41
	Zacate	604.10	604.10	55.08	33 274.80	558.68	18 590.10
	Zanahoria	2 803.79	2 802.78	29.51	82 719.83	2 191.19	181 254.80
	Zapote	89.07	89.00	10.52	936.70	8 427.83	7 894.35
	Zarzamora	802.70	763.70	21.57	16 473.47	23 940.27	394 379.28
	Zempoalxochitl (gruesa)	7.00	7.00	10.58	74.04	2 023.58	149.83

Cuadro 7.4 Resumen nacional por organismos de cuenca — Año agrícola 2015-2016

Parte 25

Organismo de cuenca	Cultivo	Superficie sembrada (ha)	Superficie cosechada (ha)	Rendimiento (t/ha)	Producción (t)	P.M.R. ($/t)	Valor de producción (Miles de $)
	Zempoalxochitl (manojo)	48.00	48.00	5.47	262.50	12 877.14	3 380.25
	Zempoalxochitl (planta)	2.70	2.70	541.14	1 461.08	5 089.82	7 436.62
IX Golfo Norte		329 326.23	306 641.06	35.90	11 009 143.31	1 244.65	13 702 578.95
	Aceituna	2 100.20	500.20	4.50	2 250.90	8 960.00	20 168.06
	Agave	301.00	0.00	0.00	0.00	0.00	0.00
	Aguacate	279.81	242.81	14.45	3 508.18	10 572.80	37 091.29
	Ajo	131.50	131.50	5.89	774.56	22 269.73	17 249.24
	Alfalfa achicalada	45.00	45.00	21.02	945.90	2 666.00	2 521.77
	Alfalfa verde	9 085.22	9 085.22	64.38	584 919.90	580.72	339 674.88
	Arroz palay	1 727.76	1 727.76	5.91	10 211.06	3 200.00	32 675.40
	Avena forrajera en verde	3 321.85	3 321.85	21.85	72 574.75	418.47	30 370.59
	Brócoli	287.73	267.73	12.49	3 342.77	3 653.90	12 214.15
	Cacahuate	304.10	304.10	2.64	804.16	12 743.34	10 247.69
	Calabacita	1 202.67	1 202.67	14.64	17 608.23	3 442.13	60 609.84
	Calabaza	8.45	8.45	8.31	70.24	3 728.01	261.86
	Calabaza semilla o chihua	207.38	183.00	0.89	163.01	30 564.81	4 982.37
	Camote	27.00	27.00	16.52	445.95	5 438.06	2 425.10
	Canola	10.00	0.00	0.00	0.00	0.00	0.00
	Caña de azúcar	98 635.61	86 270.65	75.70	6 530 492.58	464.31	3 032 171.36
	Cártamo	2 512.42	2 477.42	0.54	1 338.43	3 527.20	4 720.93
	Cebada forrajera en verde	10.00	10.00	22.00	220.00	475.00	104.50
	Cebada grano	1 609.81	1 609.81	5.35	8 611.58	3 794.63	32 677.75
	Cebolla	6 052.89	6 020.89	32.15	193 555.38	3 988.28	771 953.98
	Chayote	70.00	70.00	15.00	1 050.00	4 947.43	5 194.80
	Chícharo	5.00	5.00	8.80	44.00	11 265.00	495.66
	Chile habanero	1.00	1.00	30.50	30.50	19 000.00	579.50
	Chile verde	2 590.97	2 540.97	29.43	74 791.95	6 759.71	505 572.01
	Chile verde morrón	27.00	27.00	213.93	5 776.00	9 987.75	57 689.23
	Cilantro	37.50	37.50	5.79	217.25	5 747.61	1 248.67
	Col (repollo)	160.00	20.00	21.05	421.00	2 611.29	1 099.35
	Coliflor	54.73	4.00	37.00	148.00	5 956.25	881.53
	Durazno	239.00	236.00	5.77	1 361.91	11 687.70	15 917.60
	Ejote	249.00	249.00	7.21	1 794.09	4 400.27	7 894.47
	Elote	5 901.98	5 880.98	13.49	79 320.67	1 880.54	149 165.68
	Espárrago	562.00	562.00	4.76	2 673.20	33 739.52	90 192.48
	Frijol	3 751.43	3 733.43	25.57	95 460.49	10 319.80	985 133.21
	Garbanzo forrajero	203.00	203.00	7.12	1 446.15	813.65	1 176.67

Cuadro 7.4 Resumen nacional por organismos de cuenca — Año agrícola 2015-2016

Parte 26

Organismo de cuenca	Cultivo	Superficie sembrada (ha)	Superficie cosechada (ha)	Rendimiento (t/ha)	Producción (t)	P.M.R. ($/t)	Valor de producción (Miles de $)
	Girasol	125.09	125.09	0.52	65.15	5 700.00	371.34
	Granada	19.00	17.00	43.94	747.05	3 144.83	2 349.35
	Guayaba	87.00	84.00	5.74	482.20	4 058.72	1 957.11
	Higo	10.00	10.00	3.40	34.00	8 247.06	280.40
	Jícama	75.00	75.00	28.98	2 173.50	3 233.95	7 029.00
	Lechuga	183.23	183.23	26.19	4 798.46	2 956.77	14 187.92
	Lima	12.30	12.30	18.50	227.55	2 100.00	477.86
	Limón	7 615.62	6 079.32	23.27	141 449.50	3 820.53	540 411.87
	Litchi	178.00	178.00	2.91	517.35	24 011.73	12 422.47
	Maíz forrajero en verde	5 344.00	5 344.00	75.00	400 781.64	482.34	193 312.82
	Maíz grano	67 051.77	66 604.77	12.74	848 842.57	3 492.38	2 964 483.46
	Mandarina	898.41	884.24	13.91	12 299.43	1 676.18	20 616.03
	Mango	147.00	147.00	21.32	3 134.76	2 257.99	7 078.25
	Manzana	60.00	56.00	5.55	310.85	7 347.13	2 283.85
	Manzanilla	1.00	1.00	4.30	4.30	6 000.00	25.80
	Maralfalfa	8.00	8.00	120.00	960.00	790.00	758.40
	Melón	164.43	164.43	20.10	3 304.23	3 146.93	10 398.20
	Membrillo	16.00	15.00	8.20	123.00	8 000.00	984.00
	Naranja	37 722.80	34 401.91	22.27	766 242.14	1 698.57	1 301 516.24
	Nopalitos	76.60	76.60	10.69	819.14	3 837.17	3 143.18
	Nuez	869.50	288.50	13.10	3 778.47	33 972.33	128 363.41
	Orquídea (gruesa)	1.94	1.94	7.90	15.33	176 230.62	2 700.91
	Papa	80.00	80.00	34.25	2 740.00	4 600.00	12 604.00
	Papaya	191.07	161.07	60.58	9 758.23	3 625.57	35 379.10
	Pastos y praderas	342.00	342.00	16.50	5 643.00	950.00	5 360.85
	Pastos y praderas en verde	17 316.37	17 281.37	25.21	435 590.69	513.49	223 672.32
	Pepino	256.00	256.00	31.61	8 091.39	4 999.71	40 454.61
	Pistache	4.50	0.00	0.00	0.00	0.00	0.00
	Rosa (gruesa)	65.30	65.30	15.91	1 039.16	50 854.69	52 846.16
	Rye grass en verde	324.00	324.00	74.06	23 995.00	415.83	9 977.76
	Sábila	2 555.61	2 415.61	37.60	90 815.45	593.08	53 860.92
	Sandía	972.51	972.51	31.78	30 909.10	2 822.05	87 226.99
	Sorgo forrajero en verde	516.61	516.61	18.88	9 752.58	674.91	6 582.09
	Sorgo grano	12 424.96	12 325.96	3.11	38 319.73	2 954.85	113 228.97
	Soya	14 729.57	14 729.57	2.00	29 397.02	7 115.15	209 164.27
	Tomate rojo (jitomate)	2 352.71	2 339.71	54.87	128 374.99	7 667.40	984 301.97
	Tomate verde	1 476.22	1 476.22	17.23	25 430.17	4 922.42	125 177.90
	Toronja (pomelo)	1 917.29	1 558.05	28.01	43 634.62	1 061.59	46 322.08

Cuadro 7.4 Resumen nacional por organismos de cuenca — Año agrícola 2015-2016

Parte 27

Organismo de cuenca	Cultivo	Superficie sembrada (ha)	Superficie cosechada (ha)	Rendimiento (t/ha)	Producción (t)	P.M.R. ($/t)	Valor de producción (Miles de $)
	Trigo grano	258.00	258.00	6.72	1 732.80	3 213.85	5 568.96
	Triticale forrajero en verde	918.00	918.00	33.21	30 485.20	457.67	13 952.24
	Uva	217.18	206.18	9.09	1 874.34	14 713.54	27 578.21
	Zacate	9 426.08	8 049.08	23.01	185 190.88	875.41	162 117.81
	Zanahoria	596.03	596.03	31.57	18 819.23	1 971.19	37 096.21
	Zapote	1.00	1.00	7.60	7.60	2 900.00	22.04
	Zarzamora	0.52	0.52	8.50	4.42	16 000.00	70.72
	Zempoalxochitl	5.00	5.00	10.86	54.30	9 194.84	499.28
X Golfo Centro		113 097.94	111 298.57	44.63	4 967 536.64	1 036.97	5 151 189.96
	Aguacate	29.00	29.00	5.61	162.81	5 856.27	953.46
	Ajo	418.50	415.50	6.18	2 566.64	11 254.08	28 885.16
	Alfalfa achicalada	42.00	42.00	10.00	420.00	2 080.00	873.60
	Alfalfa verde	3 331.15	3 318.15	71.88	238 506.58	526.76	125 634.63
	Anturios (gruesa)	0.26	0.26	6.38	1.66	247 688.33	410.87
	Arándano	6.00	6.00	4.50	27.00	20 000.00	540.00
	Arroz palay	2 395.87	2 395.87	8.09	19 375.76	4 361.22	84 501.98
	Avena forrajera en verde	739.00	739.00	23.85	17 621.80	417.16	7 351.13
	Brócoli	55.00	55.00	12.00	660.00	3 862.13	2 549.01
	Café cereza	1 020.00	1 020.00	2.00	2 040.00	7 002.39	14 284.87
	Calabacita	185.00	185.00	7.42	1 372.84	4 143.22	5 687.97
	Calabaza semilla o chihua	14.00	14.00	0.90	12.65	17 525.38	221.70
	Caña de azúcar	41 192.24	40 253.24	92.48	3 722 506.84	476.78	1 774 824.78
	Cebada grano	17.00	17.00	3.90	66.30	3 267.10	216.61
	Cebolla	15.00	15.00	23.00	345.00	2 960.00	1 021.20
	Chayote	363.00	363.00	73.07	26 524.41	2 000.00	53 048.82
	Chile seco	83.00	83.00	0.57	47.15	82 963.94	3 911.75
	Chile verde	496.17	491.67	8.43	4 146.98	8 562.46	35 508.32
	Cilantro	136.00	136.00	11.31	1 538.73	3 529.69	5 431.24
	Col (repollo)	81.52	81.52	35.59	2 901.46	2 004.37	5 815.60
	Durazno	9.00	9.00	6.50	58.50	12 800.00	748.80
	Ebo (janamargo o veza)	110.10	110.10	19.95	2 196.38	831.44	1 826.15
	Ejote	233.00	233.00	10.45	2 435.50	4 220.80	10 279.76
	Elote	11 066.00	11 066.00	8.37	92 660.40	1 446.04	133 990.26
	Fresa	8.80	8.80	21.00	184.80	12 641.98	2 336.24
	Frijol	3 175.68	3 175.68	1.35	4 274.91	12 140.81	51 900.85
	Guaje	58.00	54.00	2.04	110.30	2 912.42	321.24
	Haba grano	2 423.40	2 423.40	2.50	6 063.21	9 300.06	56 388.23

Cuadro 7.4 Resumen nacional por organismos de cuenca — Año agrícola 2015-2016

Parte 28

Organismo de cuenca	Cultivo	Superficie sembrada (ha)	Superficie cosechada (ha)	Rendimiento (t/ha)	Producción (t)	P.M.R. ($/t)	Valor de producción (Miles de $)
	Haba verde	164.50	164.50	4.26	701.01	3 971.06	2 783.76
	Lechuga	104.43	104.43	21.17	2 210.92	2 376.81	5 254.94
	Limón	7 497.39	7 345.39	14.12	103 702.35	3 481.36	361 025.02
	Litchi	75.00	75.00	4.73	355.00	17 196.90	6 104.90
	Maíz forrajero en verde	396.50	396.50	37.00	14 669.00	751.08	11 017.57
	Maíz grano	14 776.99	14 776.99	4.31	63 657.46	3 702.46	235 689.39
	Malanga	559.60	244.00	67.84	16 552.00	4 009.42	66 364.00
	Mango	4 525.23	4 494.73	4.72	21 211.97	3 101.16	65 781.77
	Melón	77.56	77.56	20.49	1 589.09	4 686.81	7 447.77
	Nabo	47.00	47.00	16.08	755.80	2 642.68	1 997.34
	Naranja	62.33	62.33	26.46	1 649.35	2 438.78	4 022.39
	Noche buena (planta)	0.37	0.37	75.00	27.75	18 666.67	518.00
	Papa	3 688.20	3 688.20	31.17	114 961.75	5 155.26	592 657.54
	Papaya	2 012.42	1 859.42	39.20	72 889.78	3 924.53	286 058.44
	Pastos y praderas	84.00	84.00	43.25	3 633.07	848.45	3 082.48
	Pastos y praderas en verde	3 218.12	3 218.12	38.77	124 776.06	386.40	48 213.57
	Pepino	229.16	229.16	27.63	6 331.40	3 509.99	22 223.15
	Piña	785.00	785.00	67.68	53 128.80	2 581.56	137 155.18
	Pitahaya	7.00	7.00	8.09	56.66	18 046.09	1 022.49
	Plátano	917.36	917.36	28.05	25 729.84	3 717.81	95 658.53
	Rambután	5.00	5.00	1.10	5.50	23 000.00	126.50
	Sandía	379.22	379.22	22.99	8 719.29	3 334.30	29 072.72
	Semilla de caña de azúcar	550.00	395.00	72.33	28 570.00	488.12	13 945.61
	Sorgo forrajero en verde	3.70	3.70	22.50	83.25	652.97	54.35
	Sorgo grano	1 902.99	1 902.99	5.59	10 643.60	3 375.80	35 930.66
	Terciopelo (manojo)	32.00	32.00	28.76	920.32	2 300.00	2 116.74
	Tomate rojo (jitomate)	819.02	818.75	96.93	79 363.70	6 801.76	539 813.09
	Tomate verde	380.82	380.82	15.84	6 030.90	7 067.06	42 620.76
	Toronja (pomelo)	1 286.45	1 286.45	31.30	40 268.20	1 745.59	70 291.84
	Trigo grano	143.00	143.00	2.06	294.65	4 002.36	1 179.30
	Uva	1.00	1.00	4.50	4.50	18 000.00	81.00
	Varios	49.75	49.75	0.64	32.05	12 000.00	384.63
	Zanahoria	358.54	358.54	36.11	12 947.08	3 456.81	44 755.56
	Zapote	194.60	165.10	9.53	1 572.58	3 522.13	5 538.83
	Zempoalxochitl	60.00	60.00	11.06	663.35	2 616.88	1 735.91
XI Frontera Sur		42 763.35	41 940.85	40.59	1 702 554.22	2 029.50	3 455 325.38
	Arroz palay	1 210.00	1 210.00	7.92	9 579.45	3 244.35	31 079.05

Cuadro 7.4 Resumen nacional por organismos de cuenca — Año agrícola 2015-2016

Parte 29

Organismo de cuenca	Cultivo	Superficie sembrada (ha)	Superficie cosechada (ha)	Rendimiento (t/ha)	Producción (t)	P.M.R. ($/t)	Valor de producción (Miles de $)
	Cacao	1 579.38	1 558.38	0.89	1 384.95	27 568.63	38 181.14
	Caña de azúcar	8 926.00	8 829.00	87.66	773 942.37	489.77	379 055.46
	Cebolla	192.80	192.80	20.92	4 033.24	5 456.84	22 008.71
	Chile habanero	2.25	2.25	44.07	99.16	11 873.67	1 177.36
	Chile verde	67.05	67.05	19.43	1 302.47	11 030.65	14 367.08
	Col (repollo)	12.75	12.75	27.79	354.26	2 422.02	858.03
	Frijol	782.55	781.55	0.77	598.36	11 040.38	6 606.15
	Limón	1 643.37	1 643.37	16.81	27 627.15	2 725.77	75 305.16
	Maíz grano	8 661.40	8 661.40	3.46	29 966.30	3 433.36	102 885.12
	Mango	2 704.97	2 666.97	9.27	24 718.62	4 806.13	118 800.91
	Mangostán	30.00	15.00	1.67	25.05	70 000.00	1 753.50
	Melón	35.08	35.08	13.50	473.58	4 508.34	2 135.06
	Naranja	55.00	55.00	14.95	822.25	2 366.66	1 945.99
	Palma africana o de aceite	517.00	87.00	20.80	1 809.60	1 377.00	2 491.82
	Papaya	1 887.00	1 784.00	82.59	147 345.95	4 169.92	614 420.31
	Pastos y praderas en verde	2 138.19	2 099.19	31.73	66 606.14	510.39	33 995.27
	Pepino	36.80	36.80	15.35	564.88	1 955.82	1 104.80
	Piña	300.00	300.00	47.85	14 355.00	2 336.33	33 538.02
	Plátano	8 764.85	8 686.85	55.89	485 519.15	2 899.55	1 407 789.12
	Rambután	3.00	3.00	8.07	24.21	13 188.06	319.28
	Sandía	149.15	149.15	24.17	3 605.65	3 885.24	14 008.80
	Semilla de caña de azúcar	259.95	259.95	95.08	24 717.21	509.27	12 587.78
	Semilla de maíz grano	14.25	14.25	4.67	66.55	14 563.00	969.13
	Semilla de soya	279.00	279.00	2.20	613.80	24 250.00	14 884.65
	Sorgo grano	78.25	77.75	2.71	210.86	3 248.02	684.87
	Soya	311.00	311.00	2.70	839.70	5 249.05	4 407.63
	Stevia	1.80	1.80	8.50	15.30	13 500.00	206.55
	Tabaco	170.50	170.50	2.16	368.98	19 600.43	7 232.07
	Tomate rojo (jitomate)	1 324.69	1 324.69	48.48	64 221.52	7 011.30	450 276.23
	Tomate verde	595.32	595.32	27.84	16 571.51	3 615.81	59 919.40
	Zapote	30.00	30.00	5.70	171.00	1 935.27	330.93
XII Península de Yucatán		95 264.46	87 718.70	16.97	1 488 511.05	1 674.62	2 492 689.07
	Achiote	14.03	11.03	1.49	16.41	10 099.31	165.71
	Aguacate	188.66	163.66	22.98	3 760.72	4 295.05	16 152.48
	Arroz palay	6 537.00	6 535.50	5.30	34 607.55	3 302.78	114 301.23
	Berenjena	51.05	51.05	69.11	3 528.11	1 888.50	6 662.83
	Cacahuate	3.00	3.00	1.30	3.90	2 800.00	10.92

Cuadro 7.4 Resumen nacional por organismos de cuenca — Año agrícola 2015-2016

Parte 30

Organismo de cuenca	Cultivo	Superficie sembrada (ha)	Superficie cosechada (ha)	Rendimiento (t/ha)	Producción (t)	P.M.R. ($/t)	Valor de producción (Miles de $)
	Caimito	1.00	1.00	8.40	8.40	4 110.71	34.53
	Calabacita	933.47	906.62	15.75	14 275.05	5 887.70	84 047.26
	Calabaza semilla o chihua	342.00	303.00	0.88	267.10	31 459.21	8 402.75
	Camote	48.88	48.88	26.59	1 299.92	4 391.54	5 708.64
	Caña de azúcar	4 244.10	3 944.10	67.60	266 612.40	504.00	134 372.65
	Carambolo	0.50	0.50	10.60	5.30	12 500.00	66.25
	Chayote	4.79	4.79	13.90	66.57	4 746.59	315.96
	Chile habanero	144.87	143.37	11.81	1 693.83	21 451.69	36 335.42
	Chile verde	125.79	125.55	13.77	1 729.12	20 917.34	36 168.70
	Chile verde morrón	12.80	11.56	10.53	121.75	13 754.76	1 674.70
	Cilantro	26.67	23.17	3.27	75.77	6 114.73	463.33
	Ciruela	2.50	2.50	4.18	10.45	4 719.14	49.32
	Cítricos	54.25	51.27	10.16	520.95	2 375.19	1 237.36
	Coco fruta	166.52	108.52	27.87	3 024.00	2 078.90	6 286.59
	Col (repollo)	1.22	1.22	20.50	25.01	4 486.72	112.21
	Copra	174.00	0.00	0.00	0.00	0.00	0.00
	Ejote	40.11	40.11	6.75	270.74	5 346.47	1 447.52
	Elote	592.00	592.00	5.70	3 377.00	4 718.25	15 933.54
	Frijol	460.70	460.70	1.13	522.34	5 915.78	3 090.05
	Frijol x pelón	259.78	259.78	3.46	899.60	4 567.40	4 108.85
	Frutales varios	62.90	61.67	9.82	605.76	5 124.68	3 104.30
	Guanábana	1.00	1.00	10.01	10.01	7 000.00	70.07
	Hoja de plátano (belillo)	27.00	27.00	3.80	102.60	3 036.30	311.52
	Hortalizas	92.00	92.00	9.36	860.75	5 377.11	4 628.36
	Jícama	17.00	17.00	10.00	170.00	5 200.00	884.00
	Lechuga	5.59	5.59	2.30	12.86	7 678.19	98.75
	Lilium (gruesa)	23.45	23.45	2.88	67.54	28 140.48	1 900.50
	Lima	3.45	2.76	4.69	12.95	4 226.55	54.72
	Limón	5 616.91	5 151.23	13.80	71 084.28	2 303.91	163 772.07
	Maíz forrajero en verde	143.00	143.00	19.35	2 767.04	684.98	1 895.38
	Maíz grano	13 392.45	13 346.45	4.41	58 834.44	3 788.15	222 873.73
	Mamey	378.30	315.30	22.78	7 180.96	2 865.12	20 574.30
	Mandarina	358.51	281.86	11.07	3 118.86	3 215.49	10 028.65
	Mango	1 715.83	1 696.83	18.29	31 028.67	1 349.56	41 875.18
	Marañón	706.00	706.00	5.10	3 599.01	4 583.64	16 496.57
	Margarita (manojo)	1.50	1.50	0.08	0.12	796 950.80	95.63
	Melón	15.20	15.20	11.54	175.34	5 742.31	1 006.85

Cuadro 7.4 Resumen nacional por organismos de cuenca — Año agrícola 2015-2016

Parte 31

Organismo de cuenca	Cultivo	Superficie sembrada (ha)	Superficie cosechada (ha)	Rendimiento (t/ha)	Producción (t)	P.M.R. ($/t)	Valor de producción (Miles de $)
	Nanche	88.57	86.57	5.71	494.71	3 103.35	1 535.27
	Naranja	10 000.29	9 546.03	12.84	122 523.68	1 870.42	229 170.92
	Palma africana o de aceite	5 410.00	70.00	18.00	1 260.00	1 155.55	1 455.99
	Papaya	1 218.14	1 010.82	53.42	53 999.22	4 939.06	266 705.24
	Pastos y praderas en verde	14 624.41	14 562.41	19.52	284 262.17	746.74	212 269.06
	Pepino	619.98	618.48	45.55	28 170.54	8 587.26	241 907.79
	Piña	46.50	29.50	22.20	654.90	6 693.73	4 383.72
	Pitahaya	195.06	162.36	8.31	1 348.64	10 417.90	14 050.00
	Plátano	216.83	215.83	5.66	1 221.19	5 028.62	6 140.90
	Rábano	34.44	33.44	3.88	129.86	4 466.41	580.00
	Sábila	86.16	68.16	47.80	3 257.97	1 645.17	5 359.90
	Sandía	2 076.46	2 076.46	27.55	57 212.95	3 319.47	189 916.82
	Saramuyo	30.53	30.03	9.63	289.31	6 022.67	1 742.41
	Semilla de cilantro	58.00	58.00	0.35	20.30	28 754.00	583.71
	Sorgo forrajero en verde	97.00	97.00	21.18	2 054.93	907.29	1 864.42
	Sorgo grano	1 154.00	1 154.00	3.75	4 325.66	3 593.21	15 543.02
	Soya	4 093.00	4 093.00	2.23	9 131.07	6 123.21	55 911.43
	Stevia	25.00	15.00	9.20	138.00	12 500.00	1 725.00
	Tamarindo	20.50	20.50	6.36	130.38	3 375.30	440.06
	Tomate rojo (jitomate)	365.12	360.96	21.26	7 672.52	9 709.22	74 494.25
	Tomate verde	4.00	4.00	12.35	49.40	5 900.00	291.46
	Toronja (pomelo)	795.22	737.96	28.55	21 066.57	3 554.71	74 885.54
	Zacate	16 089.61	16 089.61	22.55	362 813.73	254.38	92 292.94
	Zapote	925.86	897.86	11.06	9 930.17	3 284.92	32 619.84
XIII Aguas del Valle de México		93 536.85	92 744.79	26.85	2 489 881.55	1 994.45	4 965 931.87
	Aceituna	139.89	38.85	16.19	628.98	10 000.00	6 289.82
	Acelga	84.20	84.20	11.94	1 005.13	3 656.98	3 675.72
	Agapando (gruesa)	5.00	5.00	5.09	25.45	21 200.00	539.54
	Ajo	4.50	4.50	36.00	162.00	18 200.00	2 948.40
	Alcachofa	26.00	26.00	16.68	433.56	7 678.76	3 329.20
	Alfalfa verde	15 854.26	15 851.26	45.39	719 498.74	300.32	216 079.89
	Alhelí (gruesa)	0.55	0.55	4.49	2.47	11 558.34	28.56
	Apio	56.00	56.00	15.84	887.28	5 265.27	4 671.74
	Arándano	7.00	5.00	4.00	20.00	63 000.00	1 260.00
	Avena forrajera en verde	6 530.05	6 530.05	23.23	151 663.34	323.34	49 039.34
	Avena grano	65.00	65.00	5.24	340.83	4 094.85	1 395.62
	Begonia (planta)	1.60	1.60	136.94	219.10	10 663.16	2 336.26

Cuadro 7.4 Resumen nacional por organismos de cuenca — Año agrícola 2015-2016

Parte 32

Organismo de cuenca	Cultivo	Superficie sembrada (ha)	Superficie cosechada (ha)	Rendimiento (t/ha)	Producción (t)	P.M.R. ($/t)	Valor de producción (Miles de $)
	Belén (planta)	0.49	0.49	133.10	65.22	10 939.89	713.51
	Betabel	9.63	9.63	4.94	47.60	2 912.72	138.64
	Brócoli	738.40	738.40	10.13	7 476.88	5 142.15	38 447.27
	Calabacita	620.62	592.62	23.27	13 792.50	4 107.68	56 655.16
	Canola	90.00	90.00	1.20	108.00	6 682.87	721.75
	Cebada forrajera en verde	331.63	331.63	64.98	21 550.96	153.51	3 308.39
	Cebada grano	926.50	914.50	68.57	62 709.73	4 189.94	262 749.78
	Cebolla	74.95	74.95	11.37	852.50	4 552.83	3 881.29
	Chilacayote	4.00	4.00	10.94	43.76	4 966.28	217.32
	Chile verde	815.60	813.72	8.93	7 264.63	14 807.51	107 571.14
	Cilantro	100.85	100.85	13.77	1 388.92	3 424.51	4 756.36
	Ciruela	2.00	0.00	0.00	0.00	0.00	0.00
	Col (repollo)	183.25	183.25	35.14	6 439.61	2 598.07	16 730.56
	Coliflor	377.54	369.54	16.45	6 079.74	3 721.01	22 622.82
	Crisantemo (gruesa)	15.00	15.00	21.95	329.25	38 268.10	12 599.77
	Durazno	69.00	50.00	12.99	649.74	14 113.42	9 170.05
	Ebo (janamargo o veza)	1.00	1.00	12.50	12.50	859.00	10.74
	Ejote	197.00	197.00	20.04	3 947.60	4 095.62	16 167.85
	Espinaca	87.13	87.13	9.79	852.81	4 224.46	3 602.66
	Frambuesa	2.00	2.00	4.00	8.00	28 500.00	228.00
	Frijol	1 816.34	1 815.34	34.95	63 443.20	8 208.46	520 770.79
	Girasol	10.00	10.00	3.00	30.00	6 700.00	201.00
	Girasol flor (gruesa)	19.00	19.00	18.85	358.15	10 823.57	3 876.46
	Granada	58.71	56.71	79.74	4 522.32	4 262.80	19 277.74
	Haba grano	57.66	57.66	12.16	700.90	9 143.75	6 408.88
	Haba verde	131.38	131.38	8.43	1 107.91	3 987.36	4 417.64
	Higo	29.40	28.51	57.88	1 650.19	8 001.79	13 204.44
	Hongos, setas y champiñones	0.09	0.09	62.22	5.60	35 276.79	197.54
	Hortalizas	5.00	5.00	4.05	20.24	3 045.45	61.64
	Lechuga	731.61	720.61	14.21	10 241.33	4 796.23	49 119.74
	Lilium (gruesa)	15.00	15.00	20.28	304.20	73 312.20	22 301.57
	Maíz forrajero en verde	10 129.34	10 129.34	60.26	610 353.56	408.32	249 221.24
	Maíz grano	47 293.26	46 776.01	10.70	500 549.89	3 625.16	1 814 571.20
	Mano de león (manojo)	2.00	2.00	8.00	16.00	2 500.00	40.00
	Manzana	24.01	14.01	4.99	69.87	11 122.44	777.09
	Margarita (manojo)	10.50	10.50	2.79	29.30	145 703.40	4 268.38
	Nabo forrajero	731.50	731.50	45.16	33 034.01	862.90	28 504.96

Cuadro 7.4 Resumen nacional por organismos de cuenca — Año agrícola 2015-2016

Parte 33

Organismo de cuenca	Cultivo	Superficie sembrada (ha)	Superficie cosechada (ha)	Rendimiento (t/ha)	Producción (t)	P.M.R. ($/t)	Valor de producción (Miles de $)
	Noche buena (planta)	8.90	8.90	126.85	1 128.96	29 019.71	32 761.95
	Nopalitos	602.00	602.00	116.41	70 079.09	1 260.31	88 321.25
	Nube (manojo)	2.00	2.00	42.50	85.00	9 565.22	813.04
	Nuez	159.71	139.71	165.12	23 068.29	32 500.47	749 730.17
	Pastos y praderas en verde	538.01	538.01	31.47	16 929.59	289.79	4 906.05
	Pera	42.98	42.98	15.78	678.14	3 514.06	2 383.04
	Perejil	1.00	1.00	11.96	11.96	2 945.00	35.22
	Pon-pon (gruesa)	5.00	5.00	4.74	23.70	45 322.67	1 074.15
	Poro	0.50	0.50	10.80	5.40	4 000.00	21.60
	Rabanito	34.55	34.55	2.01	69.43	4 470.51	310.41
	Rábano	1.50	1.50	15.42	23.13	3 170.34	73.33
	Romerito	792.00	792.00	7.84	6 207.28	4 077.92	25 312.80
	Rye grass en verde	712.51	712.51	47.61	33 919.84	351.09	11 908.86
	Semilla de cilantro	17.00	17.00	8.59	146.06	9 407.10	1 374.00
	Semilla de maíz grano	228.00	228.00	7.82	1 782.80	16 189.38	28 862.42
	Sorgo forrajero en verde	30.00	30.00	24.32	729.60	429.70	313.51
	Tomate rojo (jitomate)	99.55	99.55	161.56	16 083.45	8 302.39	133 531.06
	Tomate verde	549.21	496.21	19.12	9 485.95	4 410.60	41 838.76
	Trigo forrajero verde	15.00	15.00	6.00	90.00	510.00	45.90
	Trigo grano	352.24	352.24	186.95	65 850.82	3 455.22	227 529.23
	Triticale forrajero en verde	586.00	586.00	6.87	4 023.50	598.28	2 407.17
	Tuna	15.00	15.00	12.00	180.00	3 460.00	622.80
	Verdolaga	149.00	149.00	12.37	1 842.40	4 268.52	7 864.31
	Zanahoria	12.75	12.75	22.15	282.38	4 053.93	1 144.75
	Zarzamora	6.00	6.00	4.50	27.00	21 500.00	580.50
	Zempoalxochitl	53.00	53.00	32.27	1 710.20	2 077.21	3 552.45
	Zempoalxochitl (manojo)	38.00	38.00	12.48	474.08	20 050.79	9 505.68

Cuadro 7.5 Resumen nacional de ciclos agrícolas por entidad federativa — Año agrícola 2015-2016

Parte 1

Entidad federativa	Ciclo agrícola	Superficie sembrada (ha)	Superficie cosechada (ha)	Rendimiento (t/ha)	Producción (t)	P.M.R. ($/t)	Valor de producción (Miles de $)
Total		3 889 940.71	3 749 848.04	21.52	80 714 312.04	2 589.53	209 011 830.16
Aguascalientes		45 862.37	45 721.72	40.53	1 853 174.15	1 024.97	1 899 448.53
	Otoño-Invierno	9 283.41	9 158.76	31.92	292 308.94	938.22	274 250.83
	Perennes	13 121.97	13 121.97	46.77	613 676.13	1 166.62	715 928.37
	Primavera - Verano	23 456.99	23 440.99	40.41	947 189.08	959.97	909 269.33
Baja California		32 902.03	27 679.17	26.06	721 276.61	12 536.65	9 042 394.14
	Otoño-Invierno	7 693.88	7 660.88	27.43	210 114.62	15 596.66	3 277 086.73
	Perennes	14 794.13	9 853.02	11.87	117 000.13	18 868.96	2 207 670.51
	Primavera - Verano	10 414.02	10 165.27	38.78	394 161.86	9 025.83	3 557 636.90
Baja California Sur		12 628.80	11 619.05	24.40	283 452.25	9 143.41	2 591 719.44
	Otoño-Invierno	5 601.75	5 456.75	24.01	131 035.81	8 111.43	1 062 887.60
	Perennes	3 933.50	3 070.25	9.52	29 219.25	5 073.91	148 255.75
	Primavera - Verano	3 093.55	3 092.05	39.84	123 197.19	11 206.23	1 380 576.09
Campeche		30 103.60	23 817.60	20.60	490 715.58	1 827.36	896 715.89
	Otoño-Invierno	8 628.00	8 626.50	10.40	89 694.12	3 734.75	334 984.87
	Perennes	17 172.60	10 979.10	34.75	381 570.93	1 273.11	485 780.28
	Primavera - Verano	4 303.00	4 212.00	4.62	19 450.53	3 904.82	75 950.74
Chiapas		35 284.15	34 603.65	38.87	1 345 171.46	1 806.41	2 429 925.83
	Otoño-Invierno	10 662.54	10 661.04	6.87	73 191.56	4 978.83	364 408.06
	Perennes	22 571.31	21 892.31	55.79	1 221 280.65	1 413.60	1 726 400.74
	Primavera - Verano	2 050.30	2 050.30	24.73	50 699.25	6 688.80	339 117.03
Chihuahua		455 422.82	433 311.96	14.69	6 365 051.30	4 065.89	25 879 616.30
	Otoño-Invierno	57 269.02	57 269.02	11.77	674 314.73	1 791.13	1 207 786.88
	Perennes	141 002.76	118 895.40	24.67	2 933 245.05	3 466.48	10 168 021.85
	Primavera - Verano	257 151.04	257 147.54	10.72	2 757 491.52	5 259.78	14 503 807.57
Ciudad de México		1 686.33	1 686.33	9.57	16 141.53	5 858.43	94 564.08
	Otoño-Invierno	877.10	877.10	7.92	6 949.10	4 446.91	30 902.02
	Perennes	20.50	20.50	80.07	1 641.45	792.01	1 300.04
	Primavera - Verano	788.73	788.73	9.57	7 550.98	8 258.80	62 362.02
Coahuila de Zaragoza		120 727.56	112 965.45	31.79	3 591 190.84	1 353.09	4 859 218.30
	Otoño-Invierno	25 800.47	23 632.14	25.98	613 972.48	718.31	441 024.77
	Perennes	47 865.91	42 407.63	41.54	1 761 572.03	1 061.73	1 870 317.97
	Primavera - Verano	47 061.18	46 925.68	25.91	1 215 646.33	2 095.90	2 547 875.56
Colima		56 499.80	54 030.22	18.41	994 490.25	2 522.39	2 508 493.78
	Otoño-Invierno	6 215.49	6 176.52	21.66	133 775.12	3 630.39	485 656.15
	Perennes	47 694.35	45 263.74	18.21	824 127.25	2 187.51	1 802 783.06
	Primavera - Verano	2 589.96	2 589.96	14.13	36 587.88	6 014.41	220 054.57

Cuadro 7.5 Resumen nacional de ciclos agrícolas por entidad federativa — Año agrícola 2015-2016

Parte 2

Entidad federativa	Ciclo agrícola	Superficie sembrada (ha)	Superficie cosechada (ha)	Rendimiento (t/ha)	Producción (t)	P.M.R. ($/t)	Valor de producción (Miles de $)
Durango		132 720.85	130 283.85	37.80	4 924 753.75	957.73	4 716 597.52
	Otoño-Invierno	25 301.21	24 830.21	25.27	627 523.44	675.86	424 118.16
	Perennes	37 354.22	36 447.22	62.57	2 280 618.78	775.17	1 767 859.49
	Primavera - Verano	70 065.42	69 006.42	29.22	2 016 611.53	1 251.91	2 524 619.87
Estado de México		129 104.82	128 573.57	18.66	2 398 751.59	3 576.10	8 578 169.86
	Otoño-Invierno	14 541.22	14 541.22	14.63	212 793.59	4 275.35	909 767.13
	Perennes	17 859.12	17 673.12	45.69	807 465.81	3 890.54	3 141 478.34
	Primavera - Verano	96 704.48	96 359.23	14.31	1 378 492.19	3 283.97	4 526 924.39
Guanajuato		361 029.75	355 806.70	19.19	6 826 945.12	2 069.32	14 127 103.34
	Otoño-Invierno	94 753.97	93 540.97	11.47	1 073 103.34	2 956.69	3 172 829.87
	Perennes	44 528.99	43 943.38	75.05	3 298 162.50	731.24	2 411 758.40
	Primavera - Verano	221 746.79	218 322.35	11.25	2 455 679.28	3 478.68	8 542 515.07
Guerrero		59 773.15	57 851.59	11.98	693 217.82	2 548.42	1 766 611.73
	Otoño-Invierno	17 273.80	17 268.80	5.12	88 356.61	3 825.47	338 005.89
	Perennes	38 726.84	36 810.28	15.93	586 342.06	2 294.14	1 345 148.94
	Primavera - Verano	3 772.51	3 772.51	4.91	18 519.15	4 506.52	83 456.90
Hidalgo		75 592.98	74 836.17	27.25	2 038 971.46	3 501.57	7 139 593.59
	Otoño-Invierno	5 223.38	5 223.38	38.03	198 625.41	2 661.05	528 551.35
	Perennes	18 331.04	17 861.11	23.90	426 886.99	2 585.29	1 103 628.53
	Primavera - Verano	52 038.56	51 751.68	27.31	1 413 459.06	3 896.41	5 507 413.71
Jalisco		253 862.85	247 073.04	22.42	5 538 322.75	3 556.36	19 696 247.19
	Otoño-Invierno	58 372.70	57 617.71	24.70	1 423 077.33	3 306.86	4 705 913.85
	Perennes	130 278.49	124 243.67	21.34	2 650 884.06	3 399.40	9 011 402.72
	Primavera - Verano	65 211.66	65 211.66	22.46	1 464 361.36	4 082.96	5 978 930.62
Michoacán de Ocampo		301 645.59	286 696.36	16.82	4 822 627.19	5 839.82	28 163 280.12
	Otoño-Invierno	62 653.51	61 155.78	18.99	1 161 266.71	4 052.81	4 706 394.89
	Perennes	139 983.96	126 575.46	15.46	1 956 832.57	8 498.75	16 630 636.89
	Primavera - Verano	99 008.12	98 965.12	17.22	1 704 527.91	4 004.77	6 826 248.34
Morelos		35 362.24	32 951.12	40.34	1 329 202.45	1 771.94	2 355 266.89
	Otoño-Invierno	10 299.67	10 299.67	15.61	160 751.43	3 874.79	622 877.79
	Perennes	11 603.81	9 432.53	101.14	954 044.80	658.46	628 203.16
	Primavera - Verano	13 458.76	13 218.92	16.22	214 406.22	5 149.97	1 104 185.94
Nayarit		68 614.64	58 169.76	30.46	1 772 080.83	1 450.30	2 570 051.67
	Otoño-Invierno	44 029.69	34 153.51	7.28	248 523.40	5 444.94	1 353 195.84
	Perennes	17 695.10	17 135.40	54.08	926 748.81	867.11	803 589.40
	Primavera - Verano	6 889.85	6 880.85	86.73	596 808.62	692.46	413 266.43

Cuadro 7.5 Resumen nacional de ciclos agrícolas por entidad federativa — Año agrícola 2015-2016

Parte 3

Entidad federativa	Ciclo agrícola	Superficie sembrada (ha)	Superficie cosechada (ha)	Rendimiento (t/ha)	Producción (t)	P.M.R. ($/t)	Valor de producción (Miles de $)
Nuevo León		85 334.58	83 328.58	13.44	1 119 519.68	2 229.13	2 495 557.35
	Otoño-Invierno	18 599.30	18 258.30	4.41	80 440.05	2 991.16	240 608.74
	Perennes	53 603.46	52 043.96	16.20	843 260.20	1 169.45	986 149.30
	Primavera - Verano	13 131.82	13 026.32	15.03	195 819.43	6 479.44	1 268 799.31
Oaxaca		50 810.38	49 528.38	26.25	1 299 997.82	1 275.95	1 658 729.27
	Otoño-Invierno	16 699.39	16 699.39	6.82	113 811.79	5 120.49	582 771.74
	Perennes	25 029.08	23 747.08	47.85	1 136 268.41	744.78	846 274.89
	Primavera - Verano	9 081.91	9 081.91	5.50	49 917.62	4 601.23	229 682.64
Puebla		151 658.88	150 119.93	31.06	4 663 010.67	1 478.07	6 892 270.24
	Otoño-Invierno	30 716.78	30 568.28	12.91	394 620.80	3 980.41	1 570 753.24
	Perennes	36 048.72	34 736.27	89.90	3 122 757.02	529.33	1 652 979.44
	Primavera - Verano	84 893.38	84 815.38	13.51	1 145 632.85	3 202.19	3 668 537.56
Querétaro de Arteaga		54 543.01	54 419.28	33.54	1 825 345.46	1 376.17	2 511 987.16
	Otoño-Invierno	9 623.40	9 620.40	26.94	259 138.35	2 359.26	611 375.98
	Perennes	8 576.02	8 526.02	69.00	588 298.34	898.79	528 758.16
	Primavera - Verano	36 343.59	36 272.86	26.96	977 908.77	1 402.84	1 371 853.02
Quintana Roo		6 291.58	6 192.58	10.63	65 834.48	4 763.57	313 606.98
	Otoño-Invierno	935.58	934.58	8.34	7 792.15	5 962.03	46 457.01
	Perennes	1 640.00	1 542.00	26.71	41 188.80	3 840.83	158 199.27
	Primavera - Verano	3 716.00	3 716.00	4.54	16 853.53	6 464.56	108 950.70
San Luis Potosí		124 193.66	119 511.70	43.70	5 222 570.60	1 597.43	8 342 684.49
	Otoño-Invierno	8 033.13	7 935.13	19.44	154 252.76	2 287.40	352 837.53
	Perennes	67 204.84	62 980.88	70.30	4 427 807.21	631.63	2 796 730.19
	Primavera - Verano	48 955.69	48 595.69	13.18	640 510.63	8 107.78	5 193 116.77
Sinaloa		237 099.41	229 502.99	11.84	2 717 501.72	3 796.60	10 317 265.50
	Otoño-Invierno	120 944.16	118 497.02	13.04	1 545 261.98	4 732.55	7 313 028.81
	Perennes	29 335.66	24 186.38	22.75	550 248.39	1 410.05	775 877.93
	Primavera - Verano	86 819.59	86 819.59	7.16	621 991.35	3 582.62	2 228 358.76
Sonora		241 036.72	231 863.02	12.07	2 798 555.97	4 505.34	12 608 454.70
	Otoño-Invierno	114 306.13	114 112.39	12.12	1 382 488.47	3 566.15	4 930 165.94
	Perennes	49 369.69	40 448.73	13.82	559 094.57	8 105.62	4 531 805.56
	Primavera - Verano	77 360.90	77 301.90	11.09	856 972.93	3 671.62	3 146 483.20
Tabasco		7 479.20	7 337.20	48.71	357 382.77	2 869.19	1 025 399.55
	Otoño-Invierno	155.00	155.00	5.99	928.45	3 900.01	3 620.96
	Perennes	6 269.20	6 127.20	56.76	347 803.32	2 858.86	994 320.50
	Primavera - Verano	1 055.00	1 055.00	8.20	8 651.00	3 173.98	27 458.09

Cuadro 7.5 Resumen nacional de ciclos agrícolas por entidad federativa — Año agrícola 2015-2016

Parte 4

Entidad federativa	Ciclo agrícola	Superficie sembrada (ha)	Superficie cosechada (ha)	Rendimiento (t/ha)	Producción (t)	P.M.R. ($/t)	Valor de producción (Miles de $)
Tamaulipas		386 447.90	366 913.92	13.19	4 841 314.41	1 688.56	8 174 830.54
	Otoño-Invierno	261 003.14	259 260.76	5.33	1 382 208.64	3 252.00	4 494 937.95
	Perennes	94 468.55	76 935.95	42.59	3 276 897.29	830.14	2 720 296.35
	Primavera - Verano	30 976.21	30 717.21	5.93	182 208.48	5 266.47	959 596.24
Tlaxcala		26 834.49	26 702.49	15.03	401 344.40	1 674.08	671 883.96
	Otoño-Invierno	1 826.17	1 826.17	14.13	25 798.94	1 728.03	44 581.37
	Perennes	2 786.81	2 654.81	64.68	171 711.72	661.91	113 657.64
	Primavera - Verano	22 221.51	22 221.51	9.17	203 833.74	2 519.92	513 644.95
Veracruz de Ignacio de la Llave		94 209.13	93 502.76	59.99	5 609 571.07	739.87	4 150 335.99
	Otoño-Invierno	6 708.70	6 703.93	12.41	83 196.83	3 213.20	267 327.91
	Perennes	78 727.79	78 026.19	69.12	5 392 862.10	606.62	3 271 392.70
	Primavera - Verano	8 772.64	8 772.64	15.22	133 512.14	4 580.97	611 615.38
Yucatán		58 869.28	57 708.52	16.15	931 960.99	1 375.99	1 282 366.20
	Otoño-Invierno	6 942.10	6 920.73	10.17	70 384.36	6 106.05	429 770.73
	Perennes	44 675.54	43 547.77	19.09	831 332.63	860.61	715 449.51
	Primavera - Verano	7 251.64	7 240.02	4.18	30 244.00	4 534.65	137 145.96
Zacatecas		156 308.16	155 534.25	18.37	2 857 680.83	3 261.68	9 320 832.46
	Otoño-Invierno	16 849.87	16 749.11	16.98	284 467.08	2 701.24	768 414.86
	Perennes	23 345.90	22 917.90	55.05	1 261 701.71	1 128.88	1 424 304.09
	Primavera - Verano	116 112.39	115 867.24	11.32	1 311 512.04	5 435.03	7 128 113.51

Cuadro 7.6 Resumen nacional de principales cultivos por entidad federativa — Año agrícola 2015-2016

Parte 1

Entidad federativa	Cultivo	Superficie sembrada (ha)	Superficie cosechada (ha)	Rendimiento (t/ha)	Producción (t)	P.M.R. ($/t)	Valor de producción (Miles de $)
Total		2 245 277.76	2 167 327.03	20.20	43 773 320.58	1 935.80	84 736 182.15
Aguascalientes		23 437.99	23 437.99	55.72	1 306 038.46	755.81	987 116.88
	Maíz forrajero en verde	12 320.10	12 320.10	62.28	767 273.33	545.48	418 535.14
	Guayaba	6 188.75	6 188.75	14.57	90 170.09	3 562.70	321 248.97
	Alfalfa verde	4 929.14	4 929.14	91.01	448 595.04	551.35	247 332.77
Baja California		10 599.58	6 277.07	10.57	66 325.39	5 677.10	376 536.18
	Uva	3 747.91	3 376.90	6.01	20 310.64	11 904.76	241 793.24
	Alfalfa achicalada	3 523.17	2 431.17	18.55	45 100.45	2 886.43	130 179.36
	Aceituna	3 328.50	469.00	1.95	914.30	4 991.34	4 563.58

Cuadro 7.6 Resumen nacional de principales cultivos por entidad federativa — Año agrícola 2015-2016

Parte 2

Entidad federativa	Cultivo	Superficie sembrada (ha)	Superficie cosechada (ha)	Rendimiento (t/ha)	Producción (t)	P.M.R. ($/t)	Valor de producción (Miles de $)
Baja California Sur		5 901.01	5 898.01	33.61	198 250.16	10 210.72	2 024 276.71
	Tomate rojo (jitomate)	2 435.01	2 432.01	52.31	127 210.53	10 669.44	1 357 265.23
	Maíz grano	2 047.00	2 047.00	4.50	9 219.68	3 429.38	31 617.75
	Chile verde	1 419.00	1 419.00	43.57	61 819.95	10 278.13	635 393.73
Campeche		16 191.10	10 549.60	28.67	302 479.95	826.93	250 129.87
	Arroz palay	6 537.00	6 535.50	5.30	34 607.55	3 302.78	114 301.23
	Palma africana o de aceite	5 410.00	70.00	18.00	1 260.00	1 155.55	1 455.99
	Caña de azúcar	4 244.10	3 944.10	67.60	266 612.40	504.00	134 372.65
Chiapas		22 114.25	22 020.25	44.99	990 639.30	1 041.32	1 031 573.28
	Maíz grano	8 661.40	8 661.40	3.46	29 966.30	3 433.36	102 885.12
	Caña de azúcar	8 084.00	8 068.00	89.40	721 239.41	492.84	355 457.93
	Plátano	5 368.85	5 290.85	45.25	239 433.59	2 394.11	573 230.23
Chihuahua		247 229.94	226 857.61	6.80	1 542 001.08	8 322.23	12 832 894.33
	Maíz grano	124 048.85	124 048.85	9.30	1 153 252.09	3 304.37	3 810 773.16
	Algodón hueso	65 524.23	65 524.23	4.62	302 649.93	14 198.99	4 297 322.44
	Nuez	57 656.86	37 284.53	2.31	86 099.06	54 876.31	4 724 798.73
Ciudad de México		1 371.00	1 371.00	7.52	10 309.08	5 233.40	53 951.54
	Romerito	595.00	595.00	7.22	4 296.38	4 179.29	17 955.83
	Brócoli	506.00	506.00	8.13	4 115.91	5 620.48	23 133.38
	Lechuga	270.00	270.00	7.03	1 896.79	6 781.10	12 862.33
Coahuila de Zaragoza		46 195.39	42 092.71	43.80	1 843 718.64	922.17	1 700 228.79
	Alfalfa verde	18 639.99	18 634.99	73.06	1 361 421.30	624.17	849 756.58
	Avena forrajera en verde	14 653.27	14 219.77	33.27	473 039.47	483.80	228 857.02
	Nuez	12 902.13	9 237.95	1.00	9 257.87	67 144.49	621 615.19
Colima		35 625.90	34 137.95	9.46	323 074.43	2 273.50	734 508.59
	Limón	15 046.70	13 848.75	10.62	147 139.54	4 200.45	618 052.66
	Copra	13 268.42	12 998.42	1.27	16 547.39	4 660.73	77 122.93
	Pastos y praderas en verde	7 310.78	7 290.78	21.86	159 387.50	246.78	39 333.00
Durango		78 210.88	78 091.88	48.99	3 825 726.43	684.60	2 619 087.39
	Maíz forrajero en verde	31 240.47	31 240.47	50.12	1 565 919.70	566.22	886 655.90
	Maíz grano	24 288.67	24 169.67	8.48	204 963.05	3 591.06	736 033.83
	Alfalfa verde	22 681.74	22 681.74	90.59	2 054 843.68	484.90	996 397.66
Estado de México		93 771.80	93 426.55	13.62	1 272 334.50	1 468.03	1 867 825.03
	Maíz grano	73 596.17	73 250.92	5.67	415 074.73	3 586.87	1 488 817.59
Maíz forrajero en verde	Maíz forrajero en verde	10 645.23	10 645.23	62.48	665 072.63	436.48	290 294.04

Cuadro 7.6 Resumen nacional de principales cultivos por entidad federativa — Año agrícola 2015-2016

Parte 3

Entidad federativa	Cultivo	Superficie sembrada (ha)	Superficie cosechada (ha)	Rendimiento (t/ha)	Producción (t)	P.M.R. ($/t)	Valor de producción (Miles de $)
	Avena forrajera en verde	9 530.40	9 530.40	20.17	192 187.14	461.60	88 713.40
Guanajuato		215 168.38	212 802.88	21.91	4 663 398.64	1 528.09	7 126 076.40
	Maíz grano	135 032.86	133 182.86	8.87	1 181 566.32	3 544.30	4 187 820.39
	Sorgo grano	41 579.94	41 094.44	7.80	320 636.09	3 450.20	1 106 259.73
	Alfalfa verde	38 555.58	38 525.58	82.05	3 161 196.23	579.53	1 831 996.28
Guerrero		38 293.69	37 797.19	14.43	545 352.62	2 037.49	1 111 151.26
	Pastos y praderas en verde	14 882.50	14 760.00	22.66	334 452.97	599.63	200 548.13
	Maíz grano	12 966.71	12 966.71	3.23	41 937.46	3 927.23	164 697.96
	Mango	10 444.48	10 070.48	16.78	168 962.19	4 414.63	745 905.17
Hidalgo		55 943.39	55 736.39	23.89	1 331 430.47	2 672.83	3 558 683.65
	Maíz grano	38 927.46	38 755.46	24.44	947 256.12	3 636.02	3 444 239.19
	Alfalfa verde	11 776.92	11 776.92	17.44	205 374.37	299.02	61 411.54
	Pastos y praderas en verde	5 239.01	5 204.01	34.36	178 799.98	296.60	53 032.92
Jalisco		120 057.42	118 333.95	21.07	2 493 287.82	1 686.01	4 203 698.56
	Caña de azúcar	69 732.11	68 052.64	20.03	1 363 126.92	480.89	655 514.06
	Maíz grano	26 307.62	26 268.62	23.14	607 951.97	3 112.56	1 892 288.44
	Trigo grano	24 017.69	24 012.69	21.75	522 208.93	3 170.95	1 655 896.06
Michoacán de Ocampo		142 932.60	135 516.04	15.82	2 144 425.59	7 048.48	15 114 939.51
	Maíz grano	72 876.54	72 676.26	16.58	1 204 747.05	3 493.41	4 208 679.13
	Aguacate	48 369.73	44 422.89	14.67	651 897.67	15 093.36	9 839 329.23
	Limón	21 686.33	18 416.89	15.63	287 780.87	3 707.44	1 066 931.15
Morelos		21 111.07	19 014.69	52.19	992 420.54	899.98	893 158.10
	Elote	9 362.79	7 266.41	119.40	867 645.58	555.94	482 355.07
	Caña de azúcar	9 073.22	9 073.22	10.96	99 464.05	2 671.90	265 758.30
	Ejote	2 675.06	2 675.06	9.46	25 310.91	5 730.52	145 044.73
Nayarit		30 187.10	23 172.65	32.57	754 838.85	800.88	604 536.35
	Frijol	13 559.34	8 051.01	0.95	7 682.59	11 696.95	89 862.89
	Sorgo grano	9 399.44	7 987.32	5.00	39 930.20	2 991.01	119 431.59
	Caña de azúcar	7 228.32	7 134.32	99.13	707 226.06	558.86	395 241.87
Nuevo León		54 089.39	52 542.99	12.69	666 677.85	1 104.77	736 528.65
	Pastos y praderas en verde	20 549.16	19 463.76	19.00	369 771.77	447.21	165 364.74
	Naranja	20 343.23	20 032.23	13.38	268 056.34	1 815.49	486 652.79
	Trigo grano	13 197.00	13 047.00	2.21	28 849.74	2 929.35	84 511.12
Oaxaca		33 750.69	32 945.69	25.30	833 546.22	603.81	503 300.69
	Maíz grano	17 972.70	17 972.70	2.29	41 233.80	3 800.40	156 704.79
	Pastos y praderas en verde	7 986.99	7 986.99	38.47	307 256.57	374.04	114 926.22
	Caña de azúcar	7 791.00	6 986.00	69.43	485 055.85	477.61	231 669.68

Cuadro 7.6 Resumen nacional de principales cultivos por entidad federativa — Año agrícola 2015-2016

Parte 4

Entidad federativa	Cultivo	Superficie sembrada (ha)	Superficie cosechada (ha)	Rendimiento (t/ha)	Producción (t)	P.M.R. ($/t)	Valor de producción (Miles de $)
Puebla		65 483.51	64 348.51	29.83	1 919 275.85	801.70	1 538 676.89
	Maíz grano	33 863.01	33 853.01	4.21	142 562.50	3 782.65	539 264.68
	Elote	16 161.50	16 161.50	10.38	167 693.67	1 427.92	239 453.78
	Caña de azúcar	15 459.00	14 334.00	112.25	1 609 019.68	472.31	759 958.43
Querétaro de Arteaga		38 903.64	38 903.64	36.97	1 438 123.35	852.20	1 225 567.55
	Maíz grano	21 754.32	21 754.32	7.41	161 113.23	3 432.39	553 003.67
	Maíz forrajero en verde	10 188.00	10 188.00	70.50	718 207.85	474.73	340 956.19
	Alfalfa verde	6 961.32	6 961.32	80.27	558 802.27	593.43	331 607.69
Quintana Roo		4 104.00	4 016.00	7.35	29 534.12	3 071.23	90 706.05
	Maíz grano	2 415.00	2 415.00	4.13	9 962.30	3 566.48	35 530.39
	Limón	951.00	863.00	21.00	18 120.00	2 484.16	45 012.92
	Soya	738.00	738.00	1.97	1 451.82	7 000.00	10 162.74
San Luis Potosí		67 648.88	64 321.92	38.25	2 460 094.63	1 611.83	3 965 245.45
	Caña de azúcar	30 050.57	27 123.61	84.40	2 289 205.08	479.29	1 097 189.57
	Chile verde	22 679.81	22 279.81	5.01	111 591.18	23 793.10	2 655 099.61
	Maíz grano	14 918.50	14 918.50	3.97	59 298.37	3 591.27	212 956.27
Sinaloa		142 296.83	140 671.54	7.50	1 054 881.14	3 406.54	3 593 490.12
	Maíz grano	71 440.73	69 815.44	9.98	696 501.91	3 527.86	2 457 164.54
	Sorgo grano	53 935.68	53 935.68	5.43	293 025.72	3 132.37	917 863.75
	Trigo grano	16 920.42	16 920.42	3.86	65 353.51	3 342.77	218 461.83
Sonora		111 229.17	111 100.17	5.23	581 482.85	3 728.51	2 168 062.00
	Trigo grano	55 733.79	55 733.79	4.82	268 679.44	4 077.58	1 095 561.85
	Soya	39 025.60	39 025.60	2.21	86 109.63	6 743.85	580 710.18
	Alfalfa achicalada	16 469.78	16 340.78	13.87	226 693.78	2 169.40	491 789.97
Tabasco		6 109.20	6 109.20	46.15	281 943.03	3 326.72	937 945.81
	Plátano	3 396.00	3 396.00	72.46	246 085.56	3 391.34	834 558.88
	Limón	1 503.20	1 503.20	17.48	26 278.02	2 751.65	72 307.88
	Arroz palay	1 210.00	1 210.00	7.92	9 579.45	3 244.35	31 079.05
Tamaulipas		297 306.40	286 380.40	11.82	3 386 372.35	1 381.32	4 677 660.76
	Sorgo grano	147 970.45	147 731.45	3.68	543 578.14	2 952.48	1 604 904.98
	Maíz grano	108 355.72	107 053.72	6.21	665 263.61	3 121.91	2 076 891.17
	Caña de azúcar	40 980.23	31 595.23	68.92	2 177 530.60	457.34	995 864.61
Tlaxcala		20 260.02	20 182.02	13.14	265 108.23	1 364.11	361 635.97
	Maíz grano	16 394.60	16 394.60	4.48	73 367.60	3 311.03	242 922.22
	Alfalfa verde	2 469.26	2 391.26	69.25	165 586.67	637.43	105 550.40
	Avena forrajera en verde	1 396.16	1 396.16	18.73	26 153.96	503.30	13 163.35

Cuadro 7.6 Resumen nacional de principales cultivos por entidad federativa — Año agrícola 2015-2016

Parte 5

Entidad federativa	Cultivo	Superficie sembrada (ha)	Superficie cosechada (ha)	Rendimiento (t/ha)	Producción (t)	P.M.R. ($/t)	Valor de producción (Miles de $)
Veracruz de Ignacio de la Llave		69 525.20	69 335.20	74.40	5 158 454.20	533.37	2 751 369.55
	Caña de azúcar	58 910.05	58 745.05	85.84	5 042 549.97	467.53	2 357 560.06
	Limón	6 050.39	6 025.39	15.02	90 490.96	3 315.45	300 018.64
	Maíz grano	4 564.76	4 564.76	5.57	25 413.27	3 690.62	93 790.85
Yucatán		38 860.97	38 798.97	17.57	681 618.15	642.44	437 900.17
	Zacate	16 089.61	16 089.61	22.55	362 813.73	254.38	92 292.94
	Pastos y praderas en verde	14 624.41	14 562.41	19.52	284 262.17	746.74	212 269.06
	Maíz grano	8 146.95	8 146.95	4.24	34 542.25	3 860.15	133 338.17
Zacatecas		91 367.37	91 136.37	4.50	410 156.66	11 355.95	4 657 720.07
	Chile verde	40 784.61	40 613.61	4.83	196 332.34	17 978.76	3 529 812.52
	Frijol	26 354.40	26 314.40	2.21	58 210.32	9 915.22	577 167.93
	Maíz grano	24 228.36	24 208.36	6.43	155 614.00	3 539.14	550 739.62

Siglas y acrónimos

Conagua (antes CNA)	Comisión Nacional del Agua
Sagarpa	Secretaría de Agricultura, Ganadería, Desarrollo Rural, Pesca y Alimentación.
Semarnat	Secretaría de Medio Ambiente y Recursos Naturales
GUR	Gerencia de Unidades de Riego
SIAP	Servicio de Información Agroalimentaria y Pesquera

Signos y símbolos

Hectárea	ha
Organismo de cuenca	OC
Pesos	$
Porcentaje	%
Precio medio rural	P.M.R.
Tonelada	t
Unidad de Riego	UR

GLOSARIO

Año agrícola. Es el periodo de tiempo que, para fines de programación agrícola, comprende del 1° de octubre hasta el día último del próximo septiembre. Se compone de ciclos otoño-invierno y primavera-verano (se considera para fines de programación como ciclos a los perennes y segundos cultivos).

Cultivos de otoño-invierno. Se consideran los cultivos cuyas siembras se realizan entre el 1° de octubre y el 31 de enero del siguiente año.

Cultivos de primavera-verano. Cultivos cuya siembra se efectué del 1° de febrero al 30 de septiembre.

Cultivos perennes. Son aquellos cuyo ciclo de maduración es mayor a un año.

Entidad federativa. Los 31 estados y la Ciudad de México, partes integrantes de la Federación.

Estadísticas agrícolas. Registros periódicos de producción de los cultivos establecidos en los distritos de riego.

Municipio. Entidad política base de la división territorial y de la organización política y administrativa de los estados de la República.

Organismo de cuenca. Unidad técnica, administrativa y jurídica especializada, con carácter autónomo, adscrita directamente al Titular de La Conagua, cuyas atribuciones se establecen en lapresente Ley de Aguas Nacionales y su reglamento, y cuyos recursos y presupuesto específicos son determinados por La Conagua.

Precio medio rural. Cantidad de dinero en la que se comercializa cada producto agrícola por unidad de peso o de precio de concentración pactado a nivel parcela, expresado en pesos por tonelada.

Producción agrícola. Volumen de producción obtenida por cultivos cosechados en un año agrícola, expresado en toneladas, plantas, manojos, gruesas y metros cuadrados que se sembraron en ese periodo, aunque su cosecha se presente en el siguiente año agrícola.

Rendimiento. Es la cantidad de producción obtenida (en toneladas, plantas, manojos, gruesas y metros cuadrados) de un cultivo por unidad de superficie (hectáreas), expresado usualmente en toneladas por hectárea.

Superficie cosechada. Superficie sembrada, es en la cual se obtuvo producción agrícola.

Superficie sembrada. Área de suelo en la que se siembra algún cultivo.

Superficie siniestrada. Es el área sembrada que en el ciclo agrícola registra pérdida total por afectación de fenómenos climáticos o por plagas y enfermedades.

Unidad de riego. Área agrícola que cuenta con infraestructura y sistemas de riego, distinta de un distrito de riego y comúnmente de menor superficie que aquél; puede integrarse por asociaciones de usuarios u otras figuras de productores organizados que se asocian entre sí para presar el servicio de riego con sistemas de gestión autónoma y operar las obras de infraestructura hidráulica para la captación, derivación, conducción, regulación y distribución y desalojo de las aguas nacionales destinadas al riego agrícola.

Valor de producción. Valor monetario total de la producción a precios corrientes pagados a los agricultores, expresados en pesos.

Este libro fue creado en Adobe Ilustrador e InDesign CC, con la familia tipográfica Soberana en sus diferentes versiones, pesos y valores, se utilizó papel con certificación medioambiental para su elaboración.
Se imprimió en octubre de 2017 en los talleres de Imagen Digital, Edición e Impresión S. de R. L. de C. V., Cerrada San Cristóbal N° 13 Col. Tulantongo, Texcoco, Estado de México.
El tiraje fue de 50 ejemplares.