Comisión Nacional del Agua
Subdirección General de Operación
Gerencia de Distritos y Unidades de Riego

Estadísticas Agrícolas de los Distritos de Riego

Año Agrícola 2000-2001

Informe Estadístico 1
julio 2002

Secretaría de Medio Ambiente y Recursos Naturales

Secretario
Lic. Victor Lichtinger Waisman

Comisión Nacional del Agua

Director General
Lic. Cristóbal Jaime Jáquez

Subdirector General de Operación
Ing. César O. Ramos Valdés

Gerente de Distritos y Unidades de Riego
Dr. Luis Rendón Pimentel

Subgerente de Operación
Ing. Jorge A. Argueta Spínola

Estadísticas Agrícolas de los Distritos de Riego,
Año agrícola 2000-2001

Diseño y Producción
Coordinación de Tecnología de Riego y Drenaje,
Subcoordinación de Ingeniería de Riego
Editor: Waldo Ojeda Bustamante
Revisor: Jorge Colchero García
Formato y diseño: Esteban I. Pioquinto

©Comisión Nacional del Agua
Subdirección General de Operación
Gerencia de Distritos y Unidades de Riego

Reservados todos los derechos

Hecho en México
Made in México
julio 2002

PRESENTACIÓN

Es interesante para un país disponer de los indicadores y cambios ocurridos en la agricultura de riego con el fin de evaluar los programas ejecutados y replantearlos para los años futuros. Un diagnóstico histórico de la agricultura de riego está inmerso en acontecimientos tecnológicos, políticos, sociales y naturales que han transformado a México y al mundo. Han evolucionado las prioridades de las políticas y se ha producido una transformación en la valoración del estado y de su contribución al bienestar y al progreso social. Las estadísticas agrícolas tienen características particulares que las distinguen de otros tipos de información, debido a la naturaleza cíclica de la producción causada por factores físicos y biológicos, y a la inestabilidad en los precios de los productos agrícolas como producto de la dinámica del mercado.

La planeación y operación eficiente de los distritos de riego constituye una actividad esencial de la Comisión Nacional del Agua. Para realizar estas actividades las instancias de decisión desde el nivel de módulos hasta el nivel gerencial de la CNA, requieren de la disponibilidad de información, confiable y oportuna, sobre la producción agrícola y distribución de las dotaciones anuales de agua en los distritos de riego del país. Esta necesidad se ha incrementado en los últimos años debido a: la disminución en la disponibilidad e incertidumbre de los recursos hidráulicos, al incremento en la demanda de agua por sectores no agrícolas, al deterioro en su calidad y a la demanda social del derecho a la información.

La información estadística es un instrumento esencial tanto para conocer, comprender, analizar, describir y evaluar un acontecimiento en particular, como para tomar decisiones que permitan planear y proyectar más eficientemente las actividades a desarrollar, lo que permite superar los empirismos y la improvisación, así como evitar los análisis de carácter pragmático.

Es responsabilidad de la Subdirección General de Operación, a través de la Gerencia de Distritos y Unidades de Riego, de la Comisión Nacional del Agua, reunir y disponer, con oportunidad y confiabilidad, la información que se genera en los distritos de riego del país. Se agradece la participación activa de las asociaciones de usuarios de riego del país que proporcionan de manera consistente la información requerida para integrar anualmente la información estadística hidroagrícola de los distritos riego. En el presente volumen se presentan las estadísticas de producción agrícola para el año agrícola 2000-2001 de los distritos de riego del país.

Cristóbal Jaime Jáquez
Director General de la Comisión Nacional del Agua

ÍNDICE

INTRODUCCIÓN **1**

PRIMERA PARTE **3**

Mapa de regionalización de la CNA con superficie cosechada y valor de las cosechas 5
Mapa por estados de la superficie cosechada y valor de la cosecha 6

SEGUNDA PARTE **7**

Análisis histórico 9
Análisis del año 2000 - 2001 14

TERCERA PARTE **21**

ESTADÍSTICA POR DISTRITO DE RIEGO AÑO AGRÍCOLA 2000-2001

001 Pabellón, Ags. 25
002 Mante, Tamps. 26
003 Tula, Hgo. 27
003A Ajacuba, Hgo. 29
003B Nuevos Proyectos, Hgo. 30
004 Don Martín, Coah. y N.L. 31
005 Delicias, Chih. 32
006 Palestina, Coah. 33
008 Meztitlán, Hgo. 34
009 Cd. Juárez, Chih. 35
010 Culiacán-Humaya, Sin. 37
011 Alto Río Lerma, Gto. 39
013 Edo. de Jalisco, Jal. 42
014 Río Colorado, B.C. 43
016 Edo. de Morelos, Mor. 45
017 Región Lagunera, Coah.-Dgo. 47
018 Colonias Yaquis, Son. 48
019 Tehuantepec, Oax. 49
020 Morelia, Mich. 50
023 San Juan del Río, Qro. 51
024 Ciénega de Chapala, Mich. 52
025 Bajo Río Bravo, Tamps. 53
026 Bajo Río San Juan, Tamps. 54
028 Tulancingo, Hgo. 55
029 Xicoténcatl, Tamps. 56
030 Valsequillo, Pue. 57
033 Edo. de México, Méx. 58
034 Edo. de Zacatecas, Zac. 59
035 La Antigua, Ver. 60
037 Altar Pitiquito, Son. 61
038 Río Mayo, Son. 62
041 Río Yaqui, Son. 64
042 Buenaventura, Chih. 66
043 Edo. de Nayarit, Nay. 67
044 Jilotepec, Méx. 69
045 Tuxpan, Mich. 70
046 Cacahoatán-Suchiate, Chis. 71

048 Ticul, Yuc. 72
049 Río Verde, S.L.P. 73
050 Acuña Falcón, Tamps. 74
051 Costa de Hermosillo, Son. 75
052 Edo. de Durango, Dgo. 77
053 Edo. de Colima, Col. 79
056 Atoyac-Zahuapan, Tlax. 81
057 Amuco-Cutzamala, Gro. 82
059 Río Blanco, Chis. 83
060 El Higo, Ver. 84
061 Zamora, Mich. 85
063 Guasave, Sin. 86
066 Sto. Domingo, B.C.S. 88
068 Tepecoacuilco-Quechultenango, Gro. 89
073 La Concepción, Méx. 90
074 Mocorito, Sin. 91
075 Río Fuerte, Sin. 92
076 Valle del Carrizo, Sin. 93
076A Fuerte-Mayo, Son. 94
076B Fuerte-Mayo, Sin. 95
076C El Fuerte-San Blas, Sin. 96
081 Edo. de Campeche, Camp. 97
082 Río Blanco, Ver. 98
083 Papigochic, Chih. 99
084 Guaymas, Son. 100
085 La Begoña, Gto. 101
086 Río Soto La Marina, Tamps. 102
087 Rosario-Mezquite, Mich. 103
088 Chiconautla, Méx. 104
089 El Carmen, Chih. 105
090 Bajo Río Conchos, Chih. 106
092A Río Pánuco, Tamps. 107
092B Río Pánuco, S.L.P.-Ver. 109
093 Tomatlán, Jal. 111
094 Jalisco Sur, Jal. 113
095 Atoyac, Gro. 114
096 Arroyozarco, Méx. 115
097 Lázaro Cárdenas, Mich. 116
098 José María Morelos, Mich. 117
099 Quitupan-La Magdalena, Mich. 118
100 Alfajayucan, Hgo. 119
101 Cuxtepeques, Chis. 120
102 Río Hondo, Q. Roo 121
103 Río Florido, Chih. 122
104 Cuajinicuilapa, Gro. 123
105 Nexpa, Gro. 124
107 San Gregorio, Chis. 125
108 Elota-Piaxtla, Sin. 126
109 Río San Lorenzo, Sin. 127
110 Río Verde, Oax. 128

CUARTA PARTE 129

ESTADÍSTICA POR CULTIVO AÑO AGRÍCOLA 2000-2001

Acelga 131
Aguacate 132
Ajo 133
Ajonjolí 134
Alcachofa 135
Alfalfa 136
Alfalfa achicalada 137
Algodón 138
Almendro 139
Amaranto 140
Anís 141
Apio 142
Arroz 143
Avena (Grano) 144
Avena (Forrajera) 145
Berenjena 146
Bermuda 147
Betabel 148
Brócoli 149
Búffel 150
Cacahuate 151
Cacao 152
Café 153
Calabacita 154
Calabaza 155
Camote 156
Caña de azúcar 157
Cártamo 158
Cebada 159
Cebada (Forrajera) 160
Cebolla 161
Cilantro 162
Ciruelo 163
Cítricos asociados 164
Coco (Fruta) 165
Coco Asociado 166
Col 167
Col de bruselas 168
Coliflor 169
Copra 170
Chabacano 171
Chayote 172
Chicozapote 173
Chícharo 174
Chile seco 175
Chile verde 176
Chirimoya 178
Dátil 179
Durazno 180
Ebo (Veza/Janamargo) 181
Ejote 182
Elote 183

Espárrago 184
Espinaca 185
Estropajo 186
Forrajes asociados 187
Fresa 188
Frijol 189
Frijol asociado 191
Frutales asociados 192
Garbanzo 193
Garbanzo forrajero 194
Girasol 195
Gladiola 196
Granada 197
Guanábana 198
Guayaba 199
Haba 200
Higo 201
Huauzontle 202
Jícama 203
Jitomate 204
Jojoba 205
Klein Grass 206
Lechuga 207
Lenteja 208
Lima 209
Limón 210
Limón asociado 211
Maíz asociado 212
Maíz (Forrajero) 213
Maíz (Grano) 214
Mamey 216
Mandarina 217
Mango 218
Mango asociado 219
Manzana 220
Melón 221
Membrillo 222
Nabo 223
Naranja 224
Nogal (Nuez) 225
Nogal Asociado 226
Okra 227
Olivo (Aceituna) 228
Otras especias 229
Otras flores 230
Otras hortalizas 231
Otras oleaginosas 232
Otros cítricos 234
Otros cultivos varios 235
Otros forrajes 236
Otros frutales 237
Otros granos 238
Otros industriales 239
Otros pastos 240
Papa 242
Pápalo 243

Papaya....244
Pepino....245
Pera....246
Persimonio....247
Piña....248
Pistache....249
Plátano....250
Plátano asociado....251
Rábano....252
Rosal....253
Rye grass....254
Sandía....255
Sorgo (Escobero)....257
Sorgo (Forrajero)....258
Sorgo (Grano)....259
Soya....261
Tabaco....262
Tamarindo....263
Tomate....264
Toronja....265
Trigo (Forrajero)....266
Trigo (Grano)....267
Vid (Industrial)....269
Vid (Mesa)....270
Zanahoria....271
Zempoalxochitl....272

QUINTA PARTE....273

RESÚMENES DE LOS DISTRITOS DE RIEGO AÑO AGRÍCOLA 2000-2001

Resumen 1. Importancia decreciente de superficie en los Distritos de Riego....275
Resumen 2. Importancia decreciente en superficie por cultivo....279
Resumen 3. Clasificación de los cultivos por ciclo agrícola y modalidad....283
Resumen 4. Producción por regiones hidrológicas y distritos de riego clasificada por modalidad de riego....291
Resumen 5. Clasificación por grupo de cultivo y modalidad....297
Resumen 6. Clasificación de cultivos por región hidrológica de la CNA....303
Resumen 7. Clasificación de los Distritos de Riego por Regiones y tipo de tenencia....317
Resumen 8. Producción de los Distritos de Riego agrupados por Estado y ciclo agrícola....327
Resumen 9. Cuadro comparativo de las superficies totales cosechadas de los cultivos principales en los distritos de riego.....331

INTRODUCCIÓN

Un diagnóstico histórico de la agricultura de riego esta inmerso de acontecimientos tecnológicos, políticos, sociales y naturales que han transformado a México y al mundo. Han evolucionado las políticas agrícolas que han producido una transformación en la valoración del estado y de su contribución al bienestar y al progreso social de sus habitantes.

La agricultura practicada en los distritos de riego ha sido un factor importante en el crecimiento de la agricultura mexicana. Aunque la superficie cosechada en los distritos de riego representa el 14% de las casi 19 millones de hectáreas cosechadas en el año agrícola 00-01, el valor de las cosechas representó el 25% del total.

Anualmente la Gerencia de Distritos y Unidades de Riego publica dos volúmenes con las estadísticas agrícolas e hidrométricas de los distritos de riego. Los datos son compilados por el personal de la CNA de los distritos de riego y enviados para su análisis y publicación a las oficinas centrales de la CNA. Este volumen tradicionalmente conocido como “Estadísticas Agrícolas de los Distritos de Riego, Año Agrícola 2000-2001” presenta los resultados en forma grafica y tabular a diferentes niveles de integración: distrito, estado, región y país. La información que se presenta se divide en cinco partes que permiten tener un visón global y detallada del año agrícola 2000-2001. A continuación se describe cada parte:

1. ***PRIMERA PARTE.*** En esta sección se incluye un mapa de la república con la participación de las Gerencias Regionales en cuanto a la superficie cosechada y el valor de la producción; además, se incluye otro mapa con la producción de los Distritos de Riego agrupados por estado, mencionando los cultivos de mayor importancia en ellos.

2. **SEGUNDA PARTE**. En esta parte se presenta un análisis histórico de las estadísticas agrícolas de lo últimos treinta años, así como del último año agrícola (2000-2001), objeto de la presente publicación.

3. **TERCERA PARTE.** La tercera parte corresponde a los cuadros con los datos de producción agrícola de los Distritos de Riego en operación, en los que se detallan para cada cultivo, las cantidades de superficie sembrada, superficie cosechada, rendimiento, producción total, precio medido rural y valor de la cosecha.

4. **CUARTA PARTE.** En la cuarta parte se presentan para cada cultivo, los mismos datos anteriores en los Distritos de Riego donde se establecieron, agrupados por Gerencia Regional y por modalidad de agricultura (temporal/riego)

5. **QUINTA PARTE**. En ésta última parte se presentan los siguientes resúmenes:

    a. **Resumen 1.** Superficies cosechadas por cada Distrito de Riego clasificadas por su importancia en cuanto a la magnitud de dicha superficie cosechada, de acuerdo a cuatro grupos: con más de 100,000 ha, con más de 50,000 ha pero menos de 100,000 ha, con más de 10,000 pero menos de 50,000 ha y menores de 10,000 ha.

    b. **Resumen 2.** Superficies sembradas de cada cultivo de acuerdo con su importancia, agrupándose las superficies de los cultivos en forma decreciente, con más de 100,000 ha, más de 10,000 ha pero menores de 100,000 ha y menores de 10,000 ha.

    c. **Resumen 3.** Superficies sembradas, cosechadas y valor de la cosecha de lo cultivos agrupados por ciclo agrícola (otoño-invierno, primavera-verano, perennes, segundos cultivos) y modalidad (temporal/riego).

    d. **Resumen 4.** Producción por Regiones Hidrológicas y distritos clasificada por por modalidad de riego o temporal.

    e. **Resumen 5.** Producción por grupos de cultivos y modalidad.

    f. **Resumen 6.** Cultivos sembrados por Región Hidrológica de la CNA.

    g. **Resumen 7.** Superficies de los distritos por tipo de tenencia agrupados por Región Hidrológica.

    h. **Resumen 8.** Datos de producción de los Distritos de Riego, agrupados por Estado de la República y por ciclo agrícola.

    i. **Resumen 9.** Cuadro comparativo de las superficies totales cosechadas de los principales cultivos en los Distritos de Riego, en los años agrícolas de 1944-45 al de 1990 y el año 2000 - 2001.

PRIMERA PARTE

MAPAS CON LA PARTICIPACIÓN DE LAS GERENCIAS REGIONALES Y LOS ESTADOS EN LA PRODUCCIÓN EN LOS DISTRITOS DE RIEGO

AÑO AGRÍCOLA 2000-2001

REGIONALIZACIÓN

DE LA COMISIÓN NACIONAL DEL AGUA

SUPERFICIE COSECHADA Y VALOR DE LAS COSECHAS

AÑO AGRÍCOLA 2000-2001

REGIONES			SUP. COSECHADA (ha)	VALOR DE LAS COSECHAS (Miles de $)
	I	PENÍNSULA DE BAJA CALIFORNIA	210,091	3’071,059.00
	II	NOROESTE	390,869	7’625,979.78
	III	PACÍFICO NORTE	732,321	13’037,011.17
	IV	BALSAS	122,071	2’102,642.52
	V	PACÍFICO SUR	36,347	248,421.81
	VI	RÍO BRAVO	306,992	1’716,637.39
	VII	CUENCAS CENTRALES DEL NORTE	39,695	614,516.00
	VIII	LERMA-SANTIAGO-PACÍFICO	402,978	6’383,771.42
	IX	GOLFO NORTE	181,633	1’802,827.09
	X	GOLFO CENTRO	30,685	916,062.19
	XI	FRONTERA SUR	42,062	682,105.19
	XII	PENÍNSULA DE YUCATÁN	25,295	334,267.22
	XIII	VALLE DE MÉXICO	76,584	1’031,228.20
		TOTAL	2’597,623	39’566,528.98

MAPA DE PRODUCCIÓN DE LOS DISTRITOS DE RIEGO POR ESTADO

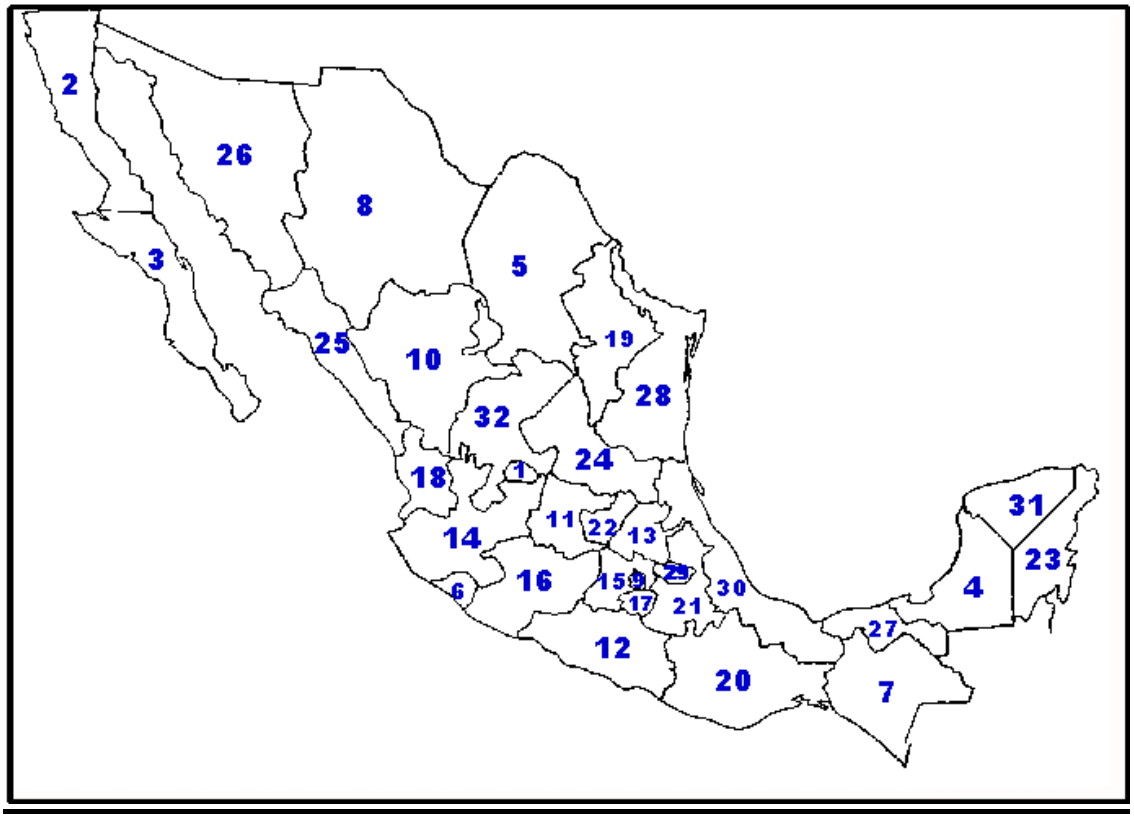

ESTADO	SUP. COSECHADA (ha)	VALOR DE LAS COSECHAS (Miles de $)	ESTADO	SUP. COSECHADA (ha)	VALOR DE LAS COSECHAS (Miles de $)
1. AGUASCALIENTES	4,152	37,821.60	17. MORELOS	14,988	386,087.18
* MAÍZ (FORRAJERO), MAÍZ (GRANO)			* CAÑA DE AZÚCAR, MAÍZ (GRANO)		
2. BAJA CALIFORNIA	113,459	974,751.65	18. NAYARIT	14,870	154,614.15
* TRIGO (GRANO), ALFALFA			* FRIJOL, TABACO		
3. BAJA CALIFORNIA SUR	11,429	93,443.35	19. NUEVO LEÓN	1,020	963.91
* GARBANZO, MAÍZ (GRANO)			* OTROS PASTOS		
4. CAMPECHE	7,976	65,501.00	20. OAXACA	22,112	61,731.20
* ARROZ, CAÑA DE AZÚCAR			* MAÍZ (GRANO), OTROS PASTOS		
5. COAHUILA	2,417	16,635.35	21. PUEBLA	17,326	189,818.62
* SORGO(FORRAJERO), AVENA(FORRAJERA)			* MAÍZ (GRANO), ALFALFA		
6. COLIMA	8,285	211,005.67	22. QUERÉTARO	4,449	52,917.41
* LIMÓN, LIMÓN ASOCIADO			* MAIZ (GRANO), SORGO (GRANO)		
7. CHIAPAS	32,229	378,652.35	23. QUINTANA ROO	1,670	44,646.00
* MAÍZ (GRANO), CAÑA DE AZÚCAR			* CAÑA DE AZÚCAR, NARANJA		
8. CHIHUAHUA	21,573	282,366.90	24. SAN LUIS POTOSÍ	63,920	389,671.42
* ALFALFA ACHICALADA, ALGODÓN			* OTROS PASTOS, SORGO (GRANO)		
10. DURANGO	15,498	147,297.06	25. SINALOA	390,494	4,531,621.57
* MAÍZ (GRANO), ALGODÓN			* MAÍZ (GRANO), GARBANZO		
11. GUANAJUATO	82,164	825,650.05	26. SONORA	255,051	2,277,181.03
* SORGO (GRANO), MAIZ (GRANO)			* TRIGO (GRANO), CÁRTAMO		
12. GUERRERO	11,936	112,720.95	28. TAMAULIPAS	287,056	1,081,141.20
* MAÍZ (GRANO), OTROS PASTOS			* SORGO (GRANO), CAÑA DE AZUCAR		
13. HIDALGO	48,961	546,670.67	29. TLAXCALA	5,505	42,849.80
* MAÍZ (GRANO), ALFALFA			* MAÍZ (GRANO), ALFALFA		
14. JALISCO	46,817	737,659.71	30. VERACRUZ	24,316	686,940.03
* MAIZ (GRANO), CAÑA DE AZÚCAR			* CAÑA DE AZÚCAR, OTROS PASTOS		
15. EDO. DE MÉXICO	13,365	78,237.68	31. YUCATÁN	6,951	43,909.12
* MAÍZ (GRANO), MAÍZ (FORRAJERO)			* NARANJA, MAÍZ (GRANO)		
16. MICHOACÁN	92,127	809,592.48	32. ZACATECAS	5,173	51,767.62
* MAÍZ (GRANO), SORGO (GRANO),			* MAÍZ (GRANO), MAÍZ (FORRAJERO)		

* Cultivos principales

SEGUNDA PARTE

ESTADÍSTICAS AGRÍCOLAS: TENDENCIAS HISTÓRICAS Y ACTUALES

AÑO AGRÍCOLA 2000-2001

ESTADÍSTICAS AGRÍCOLAS DE LOS DISTRITOS DE RIEGO

1. ANÁLISIS HISTÓRICO

Los cambios espectaculares en rendimientos de algunos cultivos se encuentran ligados a un cambio tecnológico llamado “revolución verde”, dicha revolución designa al progreso espectacular de los rendimientos para los grandes cultivos alimenticios (maíz, trigo y arroz) sobre todo a principios de los setentas. Dicha revolución se caracterizó por la rápida difusión de variedades de alto rendimiento complementadas con un conjunto de medidas tecnológicas entre las que se incluyen el riego, los fertilizantes, los plaguicidas y las correspondientes mejoras de las técnicas de gestión de las zonas agrícolas. La tecnología asociada con la revolución verde trajo consigo problemas ambientales por la necesidad del uso significativo de agroquímicos para el control de malas hierbas y plagas. Sin embargo, los grandes beneficiarios fueron los consumidores. Los precios reales de los productos agrícolas no sólo se han mantenido constantes sino que han descendido en las últimas tres décadas.

La figura 1 muestra la variación en la superficie cosechada para los últimos 31 años agrícolas. Se observan dos etapas en el comportamiento de la superficie cosechada. A partir del año agrícola 69-70 inicia una etapa de crecimiento que termina en el año 84-85, a partir del cual ha habido un tendencia decremental en la superficie cosechada. La superficies cosechadas se han mantenido en el rango de 2.5 a 3.5 millones de hectáreas, presentándose la mayor superficie cosechada en el año agrícola 84-85. El año 00-01 presenta una superficie similar al año 69-70.

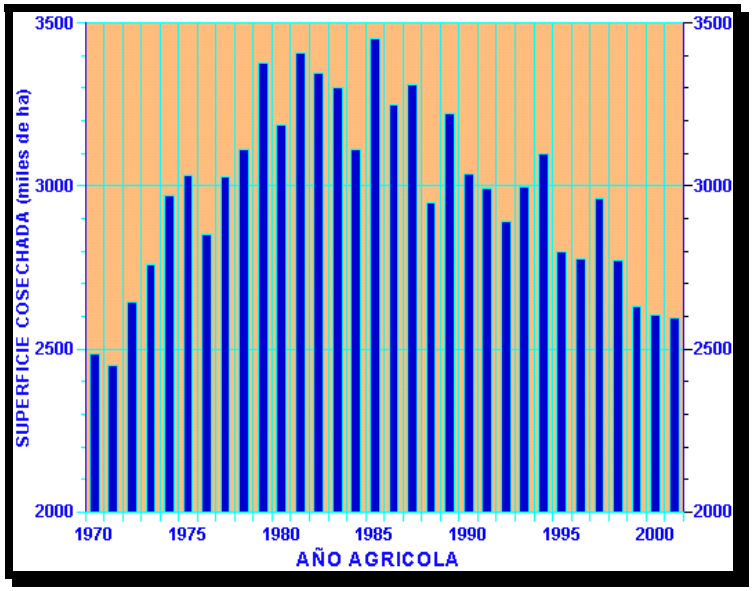

Figura 1 Variación histórica de la superficie cosechada en distrito de riego

La superficie cosechada de los principales granos está ligada a la disponibilidad de agua en los distritos de riego y a los precios. A partir del año 89-90 aparece un relación inversa de la superficie cosechada entre maíz y sorgo. Años lluviosos han sido propensos a la siembra de cultivos de alta demanda hídrica como maíz, mientras que en años secos se ha propiciado la siembra de sorgo y frijol, cultivos de baja demanda hídrica, tal como se muestra en la figura 2. El año agrícola de 1993-94 fue el año de mayor superficie cosechada de maíz que alcanzó un valor cercano a 1.250 millones de hectáreas y de menor superficie de sorgo. La variación de la superficie de trigo ha sido más dependiente de los precios que de la disponibilidad de agua.

La superficie cosechada de cultivos perennes tiene varias tendencias, la alfalfa se había mantenido en el rango de 30 y 60 mil hectáreas, hasta que en el año agrícola 99-00 se incrementó a casi 74 mil hectáreas (figura 3). Para el caso de la caña de azúcar su rango de variación es de 80 mil a 130 mil hectáreas, manteniendo su superficie en cerca de 120 mil hectáreas los últimos años agrícolas. Para el caso de los cultivos industriales y oleaginosos (soya, algodón y cartamo), su superficie cosechada ha mostrado una tendencia a la baja (figura 4) en las últimas tres décadas.

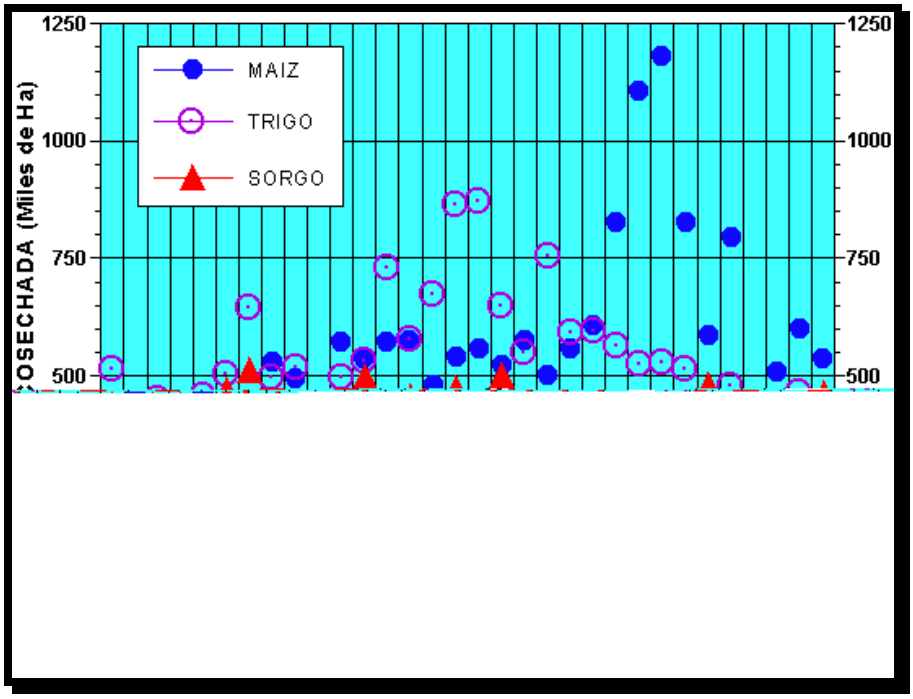

Figura 2 Variación histórica de las superficies cosechadas para las principales gramíneas de los distritos de riego.

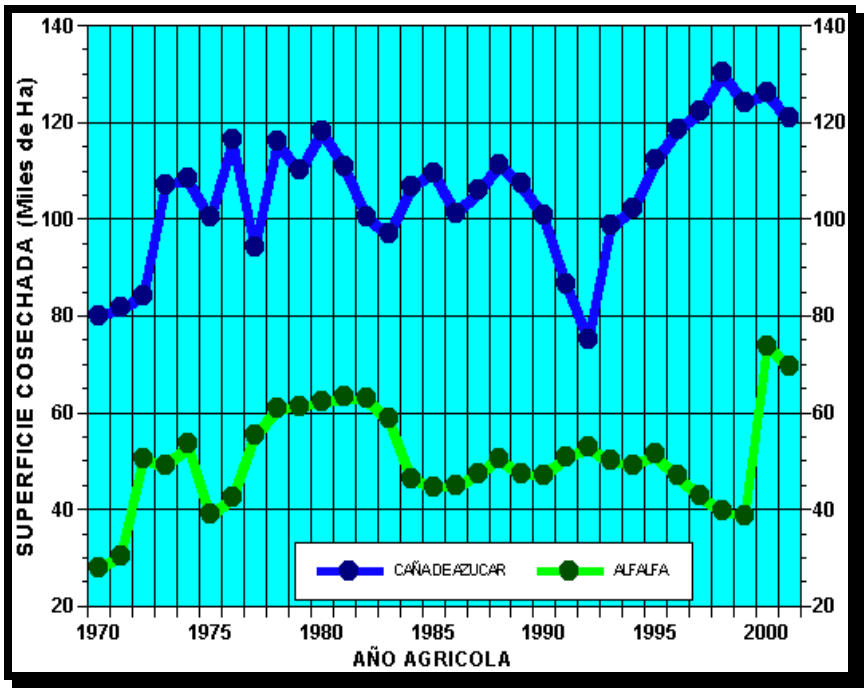

Figura 3 Variación histórica de las superficies cosechadas para los principales cultivos perennes de los distritos de riego.

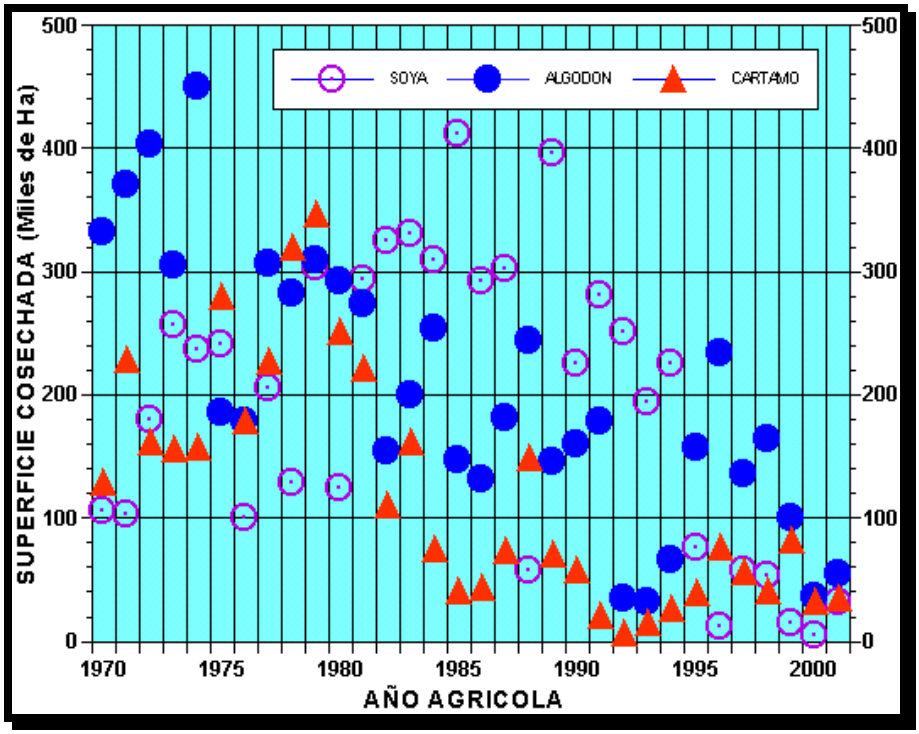

Figura 4 Variación histórica de las superficies cosechadas para los principales cultivos oleaginosos y textiles de los distritos de riego.

Los rendimientos de los cultivos bajo riego han tenido una dinámica diferencial dependiendo de la zona y tipo de cultivo. Las principales gramíneas sembradas han mostrado un consistente incremento en el rendimiento promedio nacional tal como lo muestra la figura 5, por ejemplo el maíz ha incrementado su rendimiento de 2.3 ton/ha a principios de los setentas a casi 7.2 ton/ha para el año 00-01, un incremento del 300%. El trigo ha mostrado también un crecimiento substancial, no tan espectacular como el maíz, ha variado su rendimiento de 2.5 ton/ha a principios de los setenta a casi 3.5 ton/ha para el año 00-01. Para el caso del sorgo, el comportamiento del rendimiento ha sido casi uniforme, oscilando entre 3 y 5 ton/ha con un promedio de 4.1 ton/ha.

Para el caso del algodón, el principal cultivo textil sembrado en los distritos de riego, y el cártamo, el principal cultivo oleaginoso, los rendimientos han mostrado un ligero incremento en los últimos 31 años. La figura 6 muestra que el rendimiento de algodón ha pasado de 2.5 ton/ha, a principios de los setentas, a 3.5 ton/ha para el año 00-01. Para el caso del cartamo, el rendimiento ha oscilado en 1.5 ton/ha con un incremento significativo en el periodo de 1995-2000.

Otro grupo de cultivos importantes de los distritos han mostrado un comportamiento errático en cuanto al rendimiento. La figura 7 presenta la variación productiva de garbanzo, frijol y soya. Se observa un comportamiento casi uniforme del 70 al 90. A partir del año 90, los rendimientos de garbanzo y frijol sufrieron un ligero aumento en el rendimiento, mientras que la soya sufrió un marcado decremento debido a la presencia de plagas entre las que destaca la mosquita blanca.

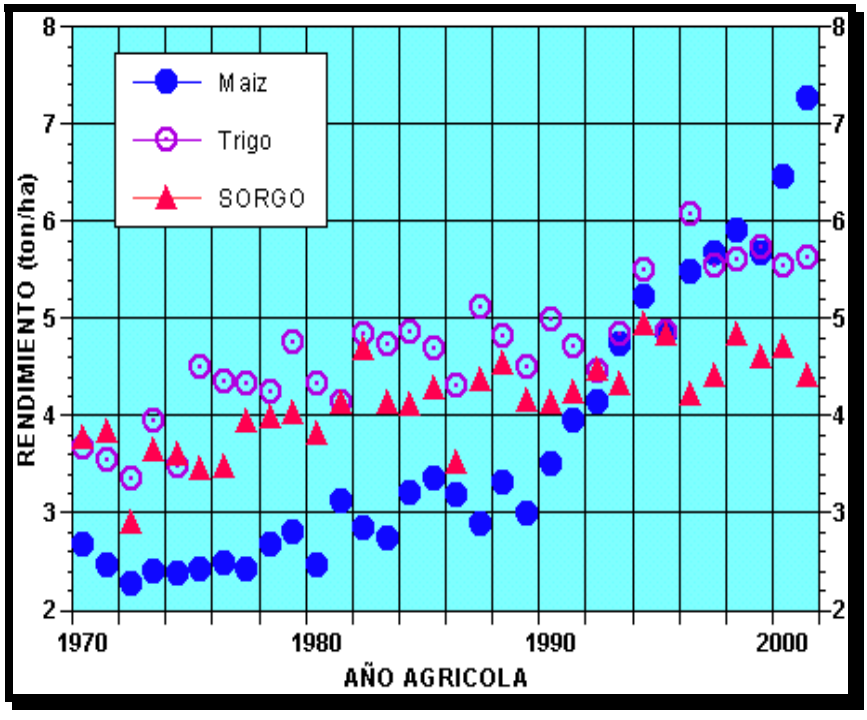

Figura 5 Variación histórica de los rendimientos de las principales gramíneas bajo riego cosechadas en los distritos de riego

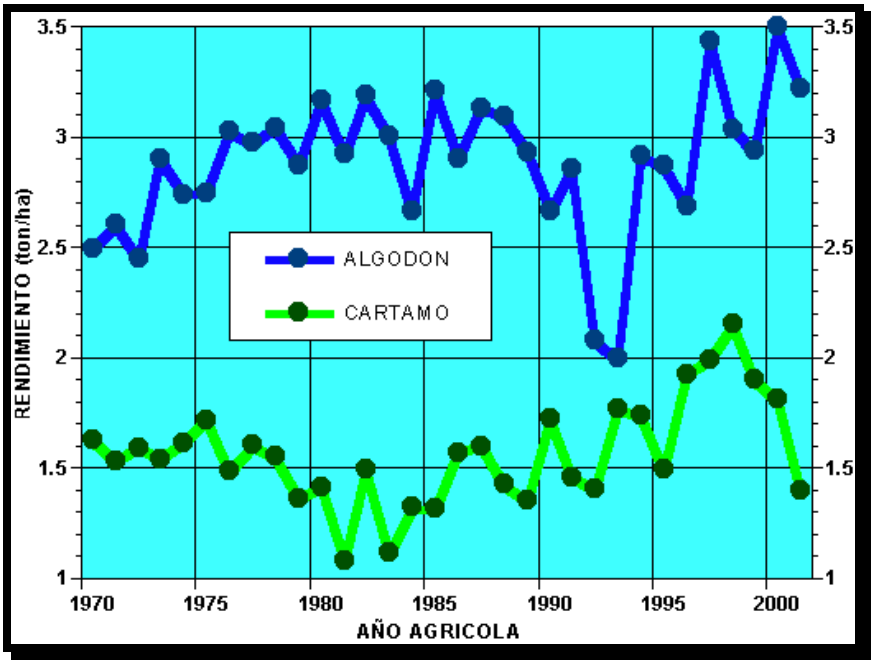

Figura 6 Variación histórica en cultivos bajo riego que han mostrado ligero incremento en los rendimientos en los distritos de riego

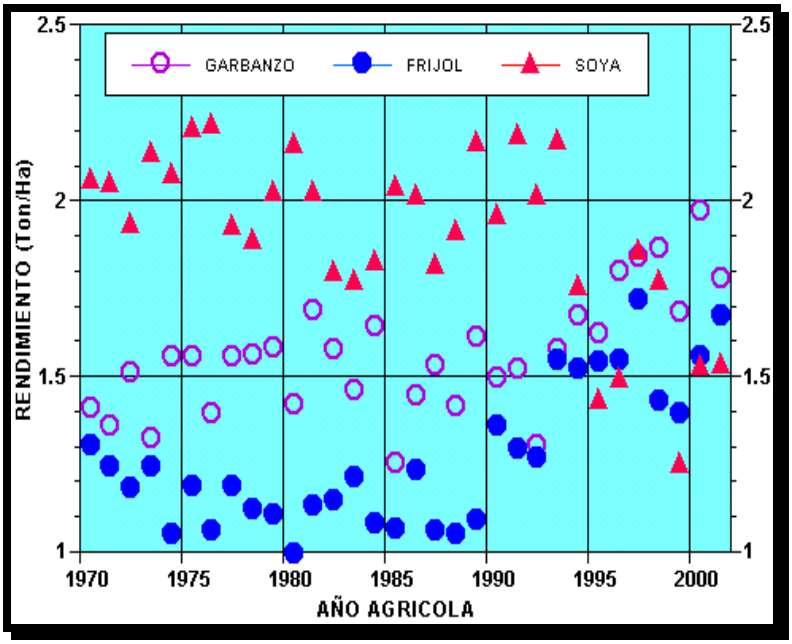

Figura 7 Variación histórica en cultivos bajo riego que han mostrado bajo incremento en los rendimientos en los distritos de riego. El cultivo de soya ha presentado una tendencia inconsistente.

2. ANÁLISIS DEL AÑO 2000-2001

2.1 NACIONAL

La figura 8 muestra en tres graficas las características principales de la superficie cosechada en los distritos de riego para el año agrícola 2000-2001. El 84.4% de la superficie total cosechada en los distritos de riego corresponde a riego y el resto, 15.6%, a temporal. En lo que respecta a la superficie por ciclo agrícola, el ciclo otoño-invierno es el principal ciclo con un total de 46.1% de la superficie, siguiendo el ciclo primavera-verano con el 27.2%, los perennes con el 20.7% y los segundos cultivos con solamente el 6%. La tenencia ejidal constituye el 59.5% de la superficie cosechada durante el año 00-01, mientras que la particular el 40.5%.

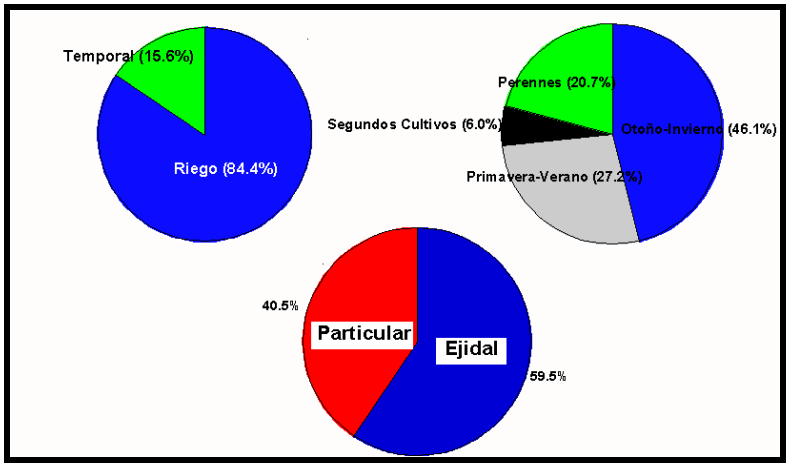

Figura 8 Características principales del año agrícola 2000-2001

2.2 REGIONAL

La figura 9 presenta la superficie cosechada (A) durante el año agrícola 00-01 para cada una de las 13 regiones del país, destacándose la región III (Pacífico Norte) con una aportación del 28% de la superficie total, siguiente en importancia las regiones VIII, II, y VI. Los correspondientes valores de la cosecha se encuentran en la figura 9B, se observa un comportamiento similar, en términos de porcentajes, al de la superficie sembrada (9A). Las discrepancias se deben a la mayor concentración de cultivos de alta rentabilidad en las regiones II y III.

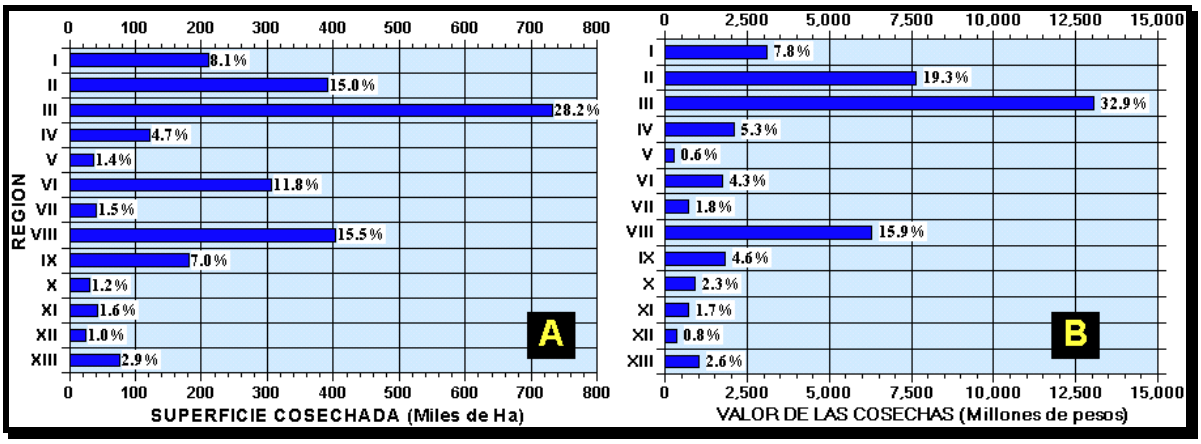

Figura 9 Superficie y valor de la cosechas por región del año agrícola 00-01

La figura 10 muestra la distribución de la superficie cosechada (año 2000-2001) por tipo tenencia de tierra. Se observa una mayor participación de la tenencia ejidal en las regiones del país con excepción de la región VI (Río Bravo) donde la propiedad particular es mayoría.

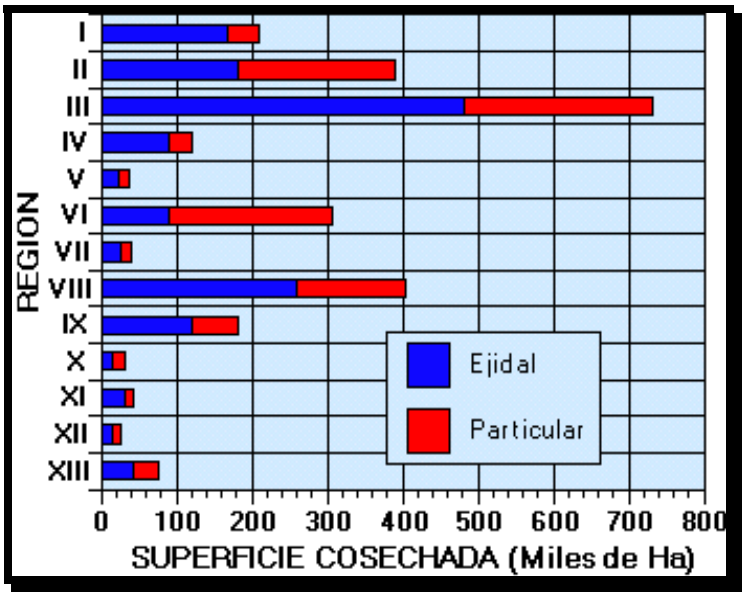

Figura 10 Distribución de la superficie cosechada por tenencia de tierra para el año 00-01

La figura 11 presenta la distribución nacional de la superficie cosechada por modalidad de agricultura para cada una de las trece regiones del país. En general la superficie de temporal es insignificante en los distritos de riego. Solamente tiene participación en las regiones III, VI, VIII, IX Y XI. La región VI presenta la mayor concentración de superficie con temporal debido a la limitada disponibilidad de agua en los distritos de riego de la cuenca del Bravo.

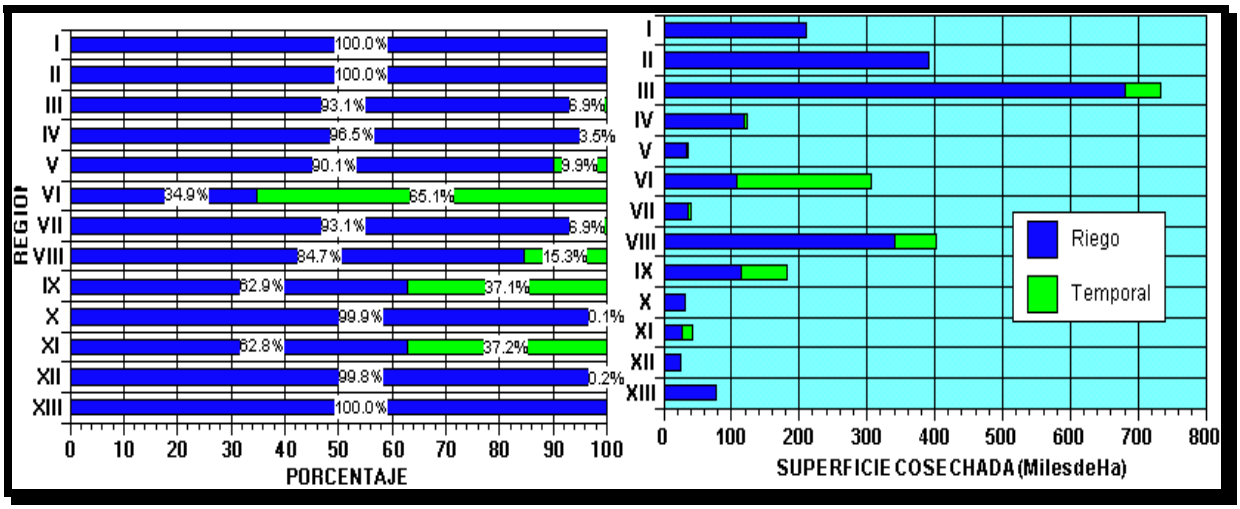

Figura 11 Superficie cosechada por modalidad de agricultura (riego/temporal) para el año 00-01

La figura 12 muestra la distribución de la superficie cosechada por ciclo agrícola para el año 00-01. La parte izquierda muestra la distribución en porcentaje de cada ciclo para cada región. Se observa una concentración de la superficie en el ciclo otoño-invierno para las regiones I, II, y III, mientras que las regiones VI, VII, VIII concentran su superficie en el ciclo primavera-verano, otras regiones como las IV, V, IX, X, XI, XII y XIII las concentran en perennes. Los segundos cultivos ocupan un porcentaje bajo, con excepción de la región III, donde tiene un valor significante.

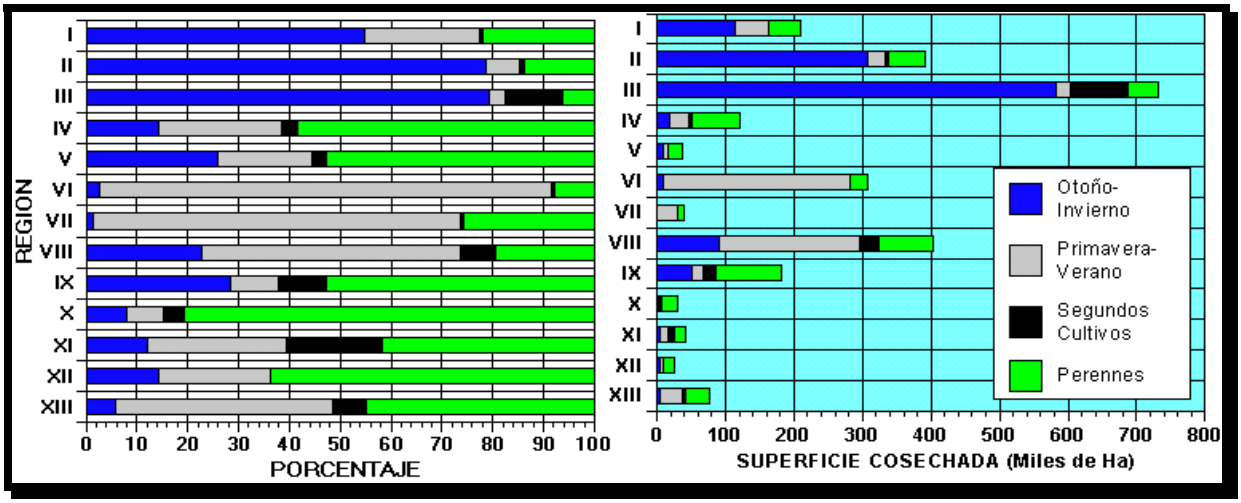

Figura 12 Distribución de la superficie cosechada por región y ciclo agrícola para el año 00-01

La figura 13 presenta la distribución en superficie cosechada de los principales cultivos agrícolas de las regiones: caña de azúcar, garbanzo, sorgo, trigo, y maíz. Se observa un participación mayoritaria de solamente cinco regiones: I, II, III, VI, y VIII.

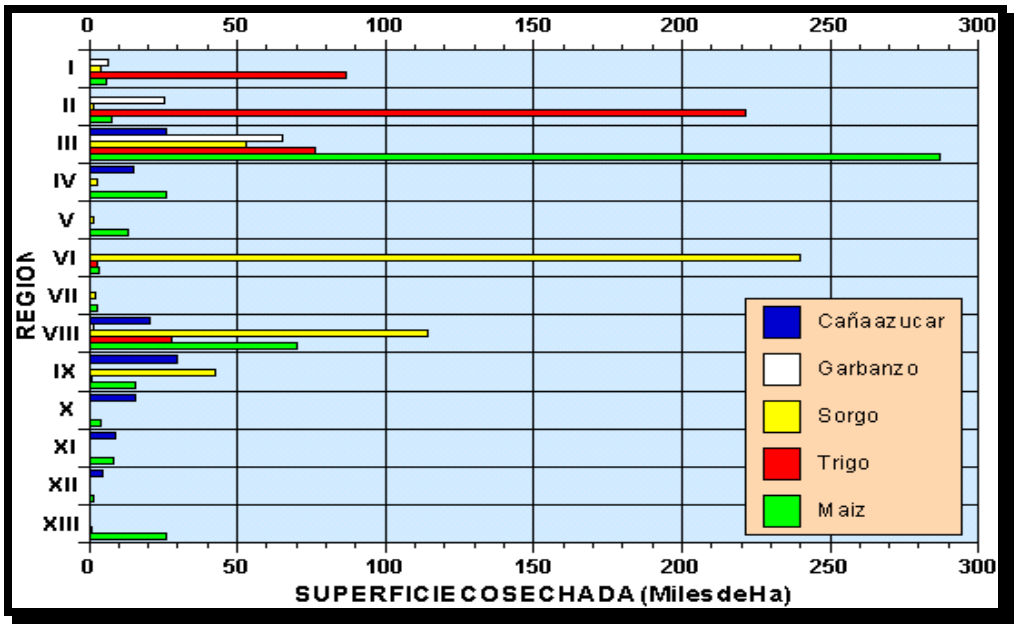

Figura 13 Distribución de la superficie cosechada de los principales cultivos por región para el año 00-01

2.3. DISTRITAL

La figura 14 muestra la participación de los 20 principales distritos de riego en relación con su superficie cosechada para el año agrícola 00-01, incluye tanto temporal como riego. Se observa que estos distritos constituyen el 75.9% del total, por lo que el resto de los 64 distritos contribuye con solamente el 24.1%. Solamente 5 distritos contribuyen con casi el 40% de la superficie cosechada.

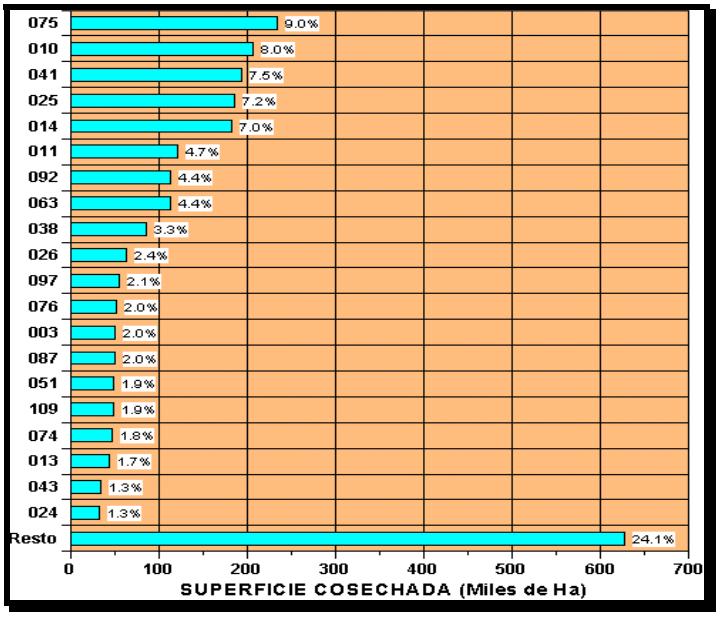

Figura 14 Superficie cosechada de los 10 principales distritos para el año agrícola 00-01.

En cuanto a la superficie cosechada por modalidad, la figura 15 presenta la distribución de la superficie para los 20 principales distritos durante el año 2000-2001. Se observa que solamente el distrito de riego 025 concentró su superficie en cultivos de temporal.

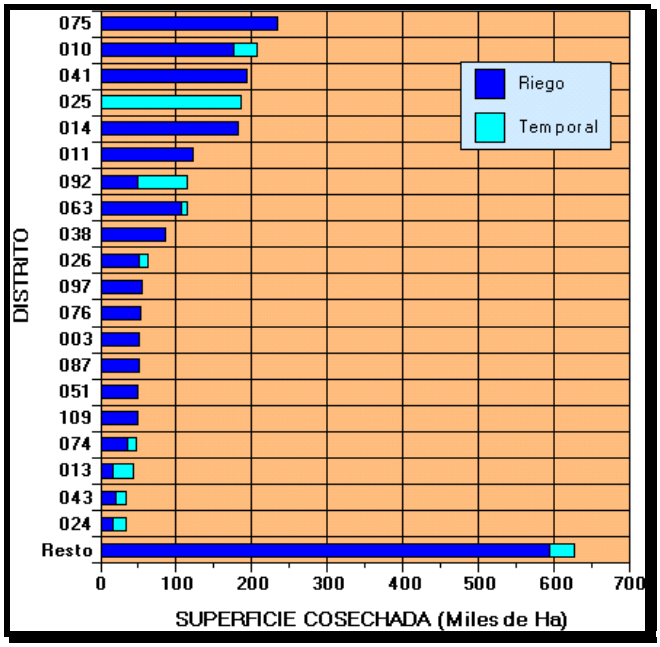

Figura 15 Distribución de la superficie cosechada por modalidad de agricultura para los 20 principales distritos para el año 00-01

2.4 CULTIVOS

La figura 16 presenta la distribución porcentual de la superficie cosechada por grupo de cultivo. Se observa que los granos concentran la mayor superficie cosechada para el año 2000-2001 con una participación del 64.1 %. Otro grupos importantes son los forrajes con el 12%, las hortalizas con 7.4% y los cultivos industriales con el 5.5%. El resto de los grupos tienen una participación individual menor del 3%.

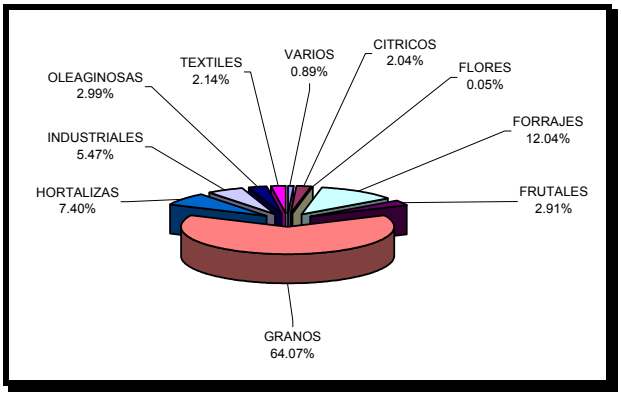

Figura 16 Distribución de la superficie cosechada por tipo de cultivo para el año 00-01

La figura 17 muestra la distribución de los principales cultivos agrícolas cosechados en los distritos de riego tanto temporal como riego. La superficie se concentra en tres granos: maíz, sorgo y trigo, que contribuyen con casi 1.5 millones de hectáreas.

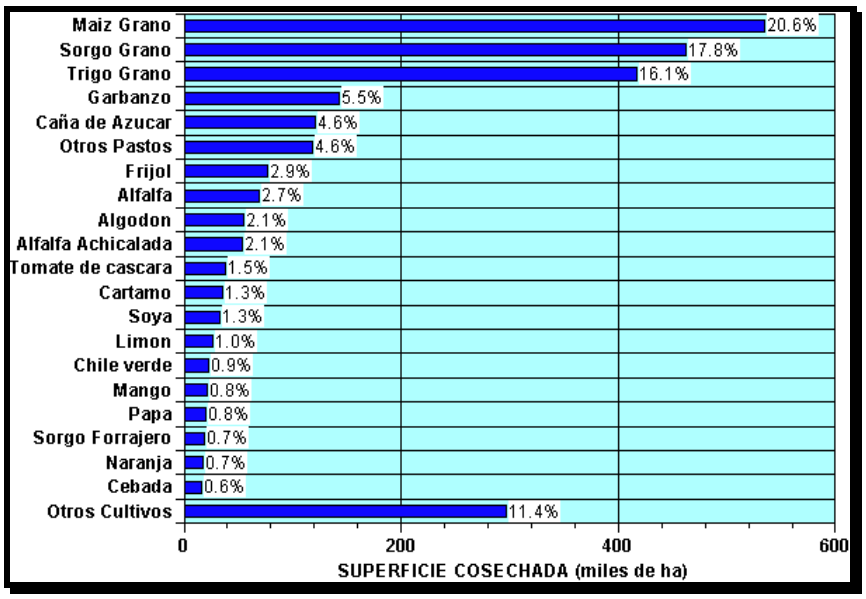

Figura 17 Superficie cosechada de los principales cultivos en distritos de riego para el año 00-01

Cuando se analizan los principales cultivos de manera separada por modalidad, se encuentra que los granos maíz, trigo y sorgo constituyen los principales cultivos bajo riego cosechados en los distritos de riego (figura 18). Sin embargo para el caso de temporal, el sorgo pasa a primer plano, seguido por el maíz y el tercer lugar es ocupado por el garbanzo. El trigo prácticamente no es cultivado bajo temporal. La distribución de superficies cosechadas para ambas modalidades se encuentran en la figura 18.

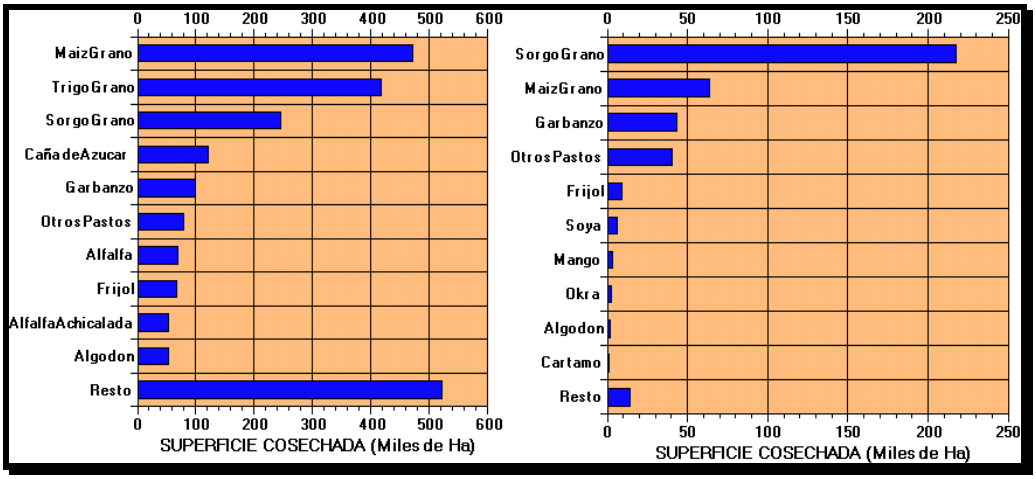

Figura 18 Distribución de la superficie cosechada de los principales cultivos bajo riego y temporal de los distritos de riego para el año 00-01

2.5. ESTATAL

Los distritos de riego se encuentran distribuidos en casi todos los estados del país, con excepción de Tabasco y Distrito Federal. La superficie cosechada en los distritos de riego se concentra en seis estados (Sinaloa, Tamaulipas, Sonora, Michoacán, Baja California y Guanajuato) que contabilizan casi el 80% del total para el año 00-01 tal como se muestra en la figura 19. La mayor superficie cosechada de los distritos de riego bajo condiciones de temporal se presentó en Tamaulipas durante al año agrícola 00-01.

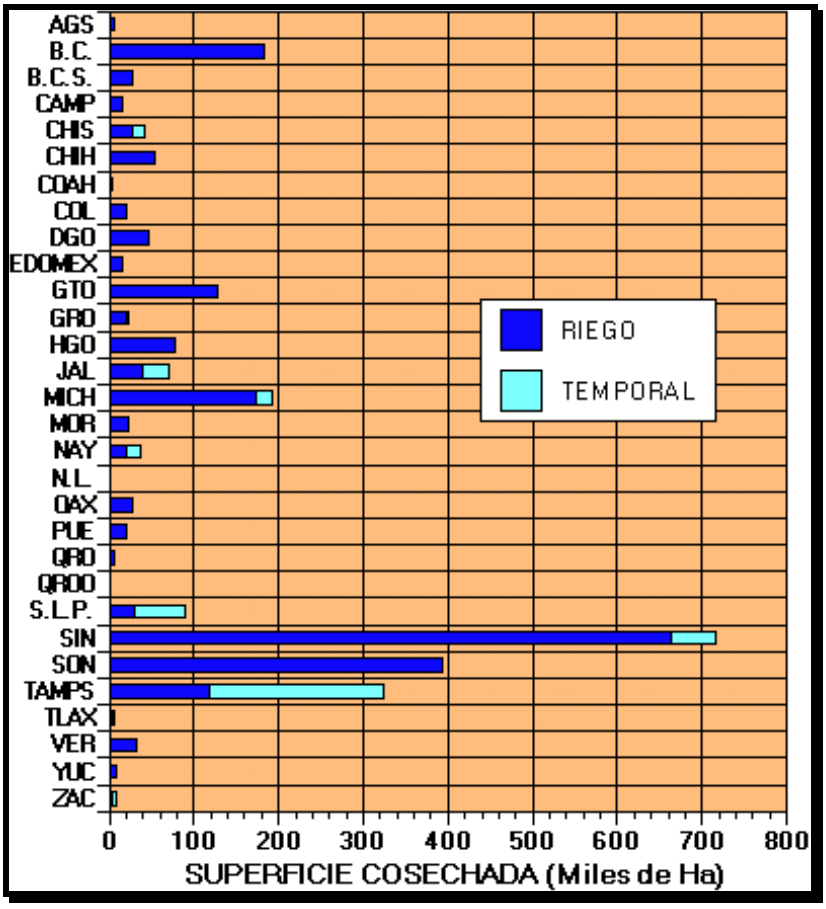

Figura 19 Distribución estatal de la superficie cosechada por modalidad de agricultura (riego/temporal) para el año agrícola 2000-2001

TERCERA PARTE

ESTADÍSTICA POR DISTRITO DE RIEGO

AÑO AGRÍCOLA 2000-2001

Los distritos de riego en México

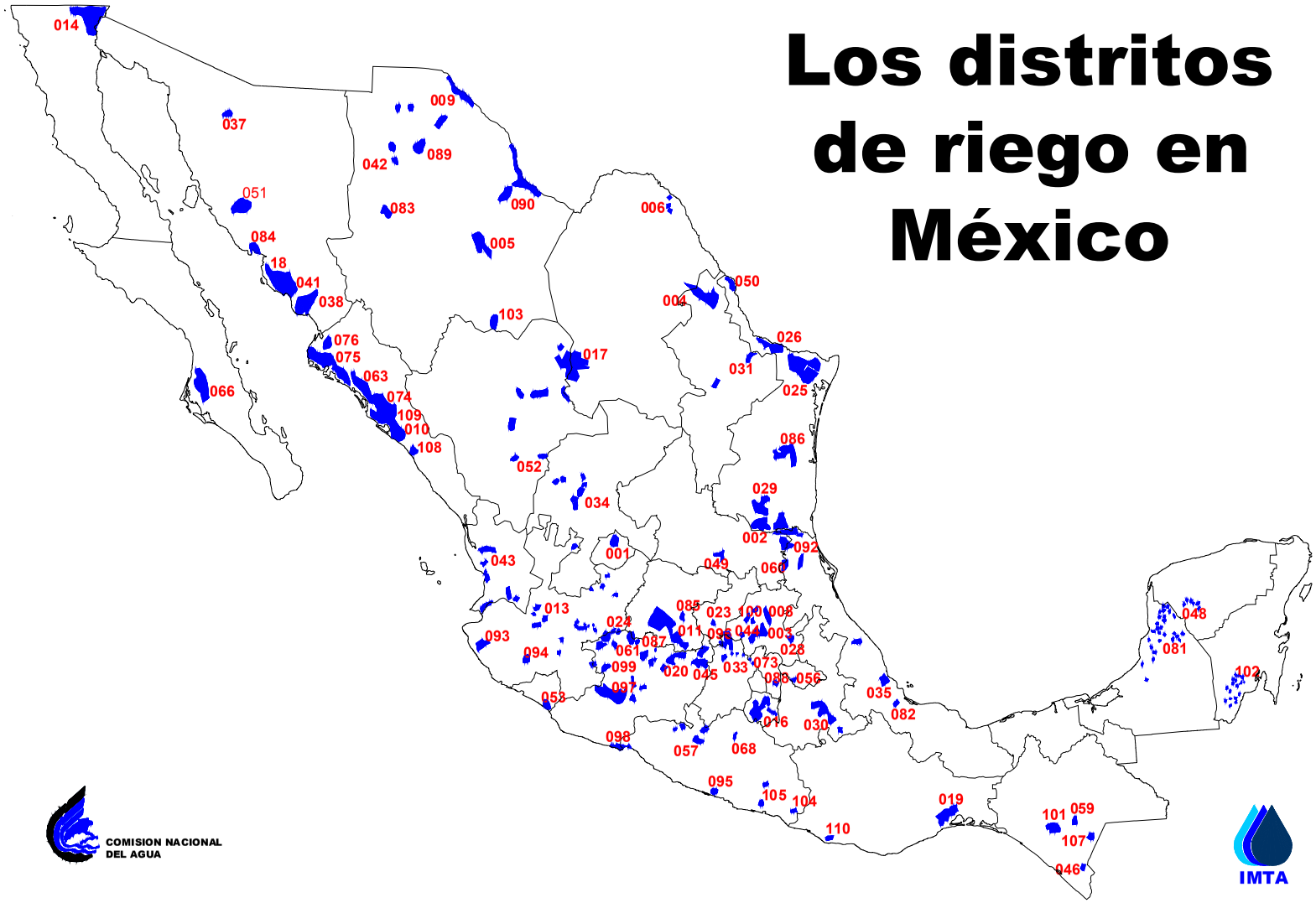

COMISION NACIONAL DEL AGUA

IMTA

DISTRITOS DE RIEGO

No. Distrito	Nombre	Estado	No. Distrito	Nombre	Estado
001	PABELLÓN	AGS.	053	EDO. DE COLIMA	COL.
002	MANTE	TAMPS.	056	ATOYAC - ZAHUAPAN	TLAX.
003	TULA	HGO.	057	AMUCO - CUTZAMALA	GRO.
004	DON MARTÍN	COAH. Y N.L	059	RÍO BLANCO	CHIS.
005	CIUDAD DELICIAS	CHIH.	060	EL HIGO	VER.
006	PALESTINA	COAH	61	ZAMORA	MICH.
008	MEZTITLÁN	HGO.	063	GUASAVE	SIN.
009	VALLE DE JUAREZ	CHIH.	066	SANTO DOMINGO	B.C.S.
010	CULIACAN-HUMAYA	SIN.	068	TEPECOACUILCO	GRO.
011	ALTO RÍO LERMA	GTO.	073	LA CONCEPCIÓN	MEX.
013	ESTADO DE JALISCO	JAL.	074	MOCORITO	SIN.
014	RÍO COLORADO	B.C. Y SON.	075	RÍO FUERTE	SIN.
016	ESTADO DE MORELOS	MOR.	076	VALLE DEL CARRIZO	SIN.
017	REGIÓN LAGUNERA	COAH Y DGO.	081	EDO. DE CAMPECHE	CAMP.
018	COLONIAS YAQUIS	SON.	082	RÍO BLANCO	VER.
019	TEHUANTEPEC	OAX.	083	PAPIGOCHIC	CHIH.
020	MORELIA	MICH.	084	GUAYMAS	SON.
023	SAN JUAN DEL RÍO	QRO.	085	LA BEGOÑA	GTO.
024	CIENEGA DE CHAPALA	MICH.	086	SOTO LA MARINA	TAMPS.
025	BAJO RÍO BRAVO	TAMPS.	087	ROSARIO MEZQUITE	MICH.
026	BAJO RÍO SAN JUAN	TAMPS.	088	CHICONAUTLA	MEX.
028	TULANCINGO	HGO.	089	EL CARMEN	CHIH.
029	XICOTENCATL	TAMPS.	090	BAJO RÍO CONCHOS	CHIH.
030	VALSEQUILLO	PUE.	092	RÍO PÁNUCO	TAMPS, VER, S.L.P.
031	LAS LAJAS	N.L	093	TOMATLÁN	JAL.
033	EDO. MÉXICO	MEX.	094	JALISCO SUR	JAL.
034	EDO. ZACATECAS	ZAC.	095	ATOYAC	GRO.
035	LA ANTIGUA	VER.	096	ARROYOZARCO	MEX.
037	ALTAR PITIQUITO	SON.	097	LÁZARO CÁRDENAS	MICH.
038	RÍO MAYO	SON.	098	JOSÉ MARIA MORELOS	MICH.
041	RÍO YAQUI	SON.	099	QUITUPAN-MAGDALENA	MICH.
042	BUENAVENTURA	CHIH.	100	ALFAJAYUCAN	HGO.
043	EDO. NAYARIT	NAY.	101	CUXTEPEQUES	CHIS.
044	JILOTEPEC	MEX.	102	RÍO HONDO	Q.R.
045	TUXPAN	MICH.	103	RÍO FLORIDO	CHIH.
046	CACAHOATAN SUCH	CHIS.	104	CUAJINICUILAPA	GRO.
048	TICUL	YUC.	105	NEXPA	GRO.
049	RÍO VERDE	S.L.P.	107	SAN GREGORIO	CHIS.
050	ACUÑA-FALCON	TAMPS.	108	ELOTA-PIAXTLA	SIN.
051	COSTA DE HERMOSILLO	SON.	109	SAN LORENZO	SIN.
052	EDO. DE DURANGO	DGO.	110	RIO VERDE-PROGRESO	OAX

001 PABELLÓN, AGS.

SUPERFICIE, PRODUCCIÓN Y VALOR DE LAS COSECHAS DE LOS DISTRITOS DE RIEGO
AÑO AGRÍCOLA 2000-2001

CULTIVO	SUPERFICIE (ha) SEMBRADA	SUPERFICIE (ha) COSECHADA	REND. (Ton/ha)	PRODUCCIÓN (Ton)	P.M.R. ($/Ton)	VALOR DE LA COSECHA (Miles $)
TOTAL GENERAL	**6,685**	**6,685**	**25.30**	**169,151**	**768**	**129,975.04**
Otoño-Invierno	**725**	**725**	**27.57**	**19,987**	**1,280**	**25,592.74**
Riego	**725**	**725**	**27.57**	**19,987**	**1,280**	**25,592.74**
Ajo	340	340	9.25	3,145	5,000	15,725.00
Avena Forrajera	60	60	38.60	2,316	250	579.00
Otras Hortalizas	140	140	17.20	2,408	2,700	6,501.60
Otros Pastos	185	185	65.50	12,118	230	2,787.14
Primavera-Verano	**4,065**	**4,065**	**24.32**	**98,841**	**598**	**59,142.52**
Riego	**4,065**	**4,065**	**24.32**	**98,841**	**598**	**59,142.52**
Chile seco	123	123	2.00	246	20,000	4,920.00
Frijol	150	150	3.00	450	6,000	2,700.00
Maíz Forrajero	2,029	2,029	39.50	80,146	220	17,632.12
Maíz Grano	1,353	1,353	6.80	9,201	1,400	12,881.40
Otras Hortalizas	60	60	18.00	1,080	2,300	2,484.00
Papa	280	280	25.60	7,168	2,500	17,920.00
Sorgo Grano	70	70	7.86	550	1,100	605.00
Perennes	**1,125**	**1,125**	**25.78**	**29,001**	**1,308**	**37,931.70**
Riego	**1,125**	**1,125**	**25.78**	**29,001**	**1,308**	**37,931.70**
Alfalfa Achicalada	935	935	25.60	23,936	1,300	31,116.80
Durazno	30	30	10.50	315	5,200	1,638.00
Nogal (Nuez)	57	57	1.74	99	30,000	2,970.00
Otros Cultivos Varios	10	10	11.40	114	3,100	353.40
Otros Pastos	50	50	75.60	3,780	230	869.40
Vid (Industrial)	43	43	17.60	757	1,300	984.10
Segundos cultivos PV	**770**	**770**	**27.69**	**21,322**	**343**	**7,308.08**
Riego	**770**	**770**	**27.69**	**21,322**	**343**	**7,308.08**
Maíz Forrajero	462	462	41.35	19,104	220	4,202.88
Maíz Grano	308	308	7.20	2,218	1,400	3,105.20

002

002 EL MANTE, TAMPS.

SUPERFICIE, PRODUCCIÓN Y VALOR DE LAS COSECHAS DE LOS DISTRITOS DE RIEGO
AÑO AGRÍCOLA 2000-2001

CULTIVO	SUPERFICIE (ha) SEMBRADA	SUPERFICIE (ha) COSECHADA	REND. (Ton/ha)	PRODUCCIÓN (Ton)	P.M.R. ($/Ton)	VALOR DE LA COSECHA (Miles $)
TOTAL GENERAL	**14,541**	**11,141**	**57.90**	**645,028**	**270**	**173,986.77**
Perennes	**14,541**	**11,141**	**57.90**	**645,028**	**270**	**173,986.77**
Riego	**14,541**	**11,141**	**57.90**	**645,028**	**270**	**173,986.77**
Caña de Azúcar	14,484	11,084	58.10	643,980	267	171,942.77
Otros Cítricos	23	23	16.00	368	5,000	1,840.00
Otros Pastos	34	34	20.00	680	300	204.00

003 TULA, HGO.

SUPERFICIE, PRODUCCIÓN Y VALOR DE LAS COSECHAS DE LOS DISTRITOS DE RIEGO
AÑO AGRÍCOLA 2000-2001

CULTIVO	SUPERFICIE (ha) SEMBRADA	SUPERFICIE (ha) COSECHADA	REND. (Ton/ha)	PRODUCCIÓN (Ton)	P.M.R. ($/Ton)	VALOR DE LA COSECHA (Miles $)
TOTAL GENERAL	**47,395**	**47,366**	**53.07**	**2,513,490**	**264**	**664,153.15**
Otoño-Invierno	**2,937**	**2,933**	**13.59**	**39,868**	**440**	**17,554.66**
Riego	**2,937**	**2,933**	**13.59**	**39,868**	**440**	**17,554.66**
Avena Forrajera	321	321	28.70	9,213	220	2,026.79
Calabaza	18	18	8.00	144	2,000	288.00
Cebada Forrajera	676	676	16.00	10,816	170	1,838.72
Haba	86	86	2.20	189	2,300	435.16
Huauzontle	1	0	0.00	0	0	0.00
Nabo	458	456	17.00	7,752	880	6,821.76
Otras Especias	84	83	3.00	249	1,000	249.00
Otras Flores	1	1	6.00	6	2,500	15.00
Otros Granos	5	5	1.00	5	1,000	5.00
Otros Pastos	354	354	21.40	7,576	160	1,212.10
Trigo Grano	933	933	4.20	3,919	1,190	4,663.13
Primavera-Verano	**17,700**	**17,676**	**6.83**	**120,723**	**1,986**	**239,812.90**
Riego	**17,700**	**17,676**	**6.83**	**120,723**	**1,986**	**239,812.90**
Amaranto (Alegría)	2	2	2.00	4	8,000	32.00
Avena Forrajera	7	7	30.00	210	140	29.40
Brócoli	3	3	20.00	60	2,000	120.00
Calabaza	798	796	8.00	6,368	2,000	12,736.00
Cebada Forrajera	128	128	20.00	2,560	140	358.40
Coliflor	37	37	30.00	1,110	2,000	2,220.00
Chile verde	1,328	1,324	11.00	14,564	3,500	50,974.00
Frijol	2,456	2,450	2.00	4,900	12,000	58,800.00
Haba	20	19	2.50	48	1,000	47.50
Huauzontle	6	0	0.00	0	0	0.00
Jitomate	11	10	16.00	160	2,500	400.00
Maíz Grano	12,373	12,373	7.00	86,611	1,200	103,933.20
Nabo	269	269	5.00	1,345	5,000	6,725.00
Otras Especias	18	18	3.00	54	20,000	1,080.00
Otras Flores	2	2	6.00	12	4,000	48.00
Otros Pastos	38	38	40.00	1,520	150	228.00
Pepino	10	10	15.00	150	800	120.00
Sorgo Grano	9	9	3.00	27	1,000	27.00
Tomate de cáscara	148	148	6.00	888	2,000	1,776.00
Trigo Grano	37	33	4.00	132	1,200	158.40
Perennes	**22,927**	**22,927**	**101.22**	**2,320,765**	**151**	**350,116.28**
Riego	**22,927**	**22,927**	**101.22**	**2,320,765**	**151**	**350,116.28**
Alfalfa	22,528	22,528	101.60	2,288,845	151	345,615.56
Otros Pastos	399	399	80.00	31,920	141	4,500.72
Segundos cultivos PV	**3,831**	**3,830**	**8.39**	**32,135**	**1,763**	**56,669.30**
Riego	**3,831**	**3,830**	**8.39**	**32,135**	**1,763**	**56,669.30**
Avena Forrajera	173	173	30.00	5,190	140	726.60

003 TULA, HGO.

SUPERFICIE, PRODUCCIÓN Y VALOR DE LAS COSECHAS DE LOS DISTRITOS DE RIEGO
AÑO AGRÍCOLA 2000-2001

CULTIVO	SUPERFICIE (ha) SEMBRADA	SUPERFICIE (ha) COSECHADA	REND. (Ton/ha)	PRODUCCIÓN (Ton)	P.M.R. ($/Ton)	VALOR DE LA COSECHA (Miles $)
Brócoli	1	1	20.00	20	2,000	40.00
Calabaza	405	405	9.00	3,645	2,300	8,383.50
Cebada Forrajera	223	223	20.00	4,460	140	624.40
Coliflor	20	20	32.00	640	2,000	1,280.00
Chile verde	8	8	10.00	80	3,600	288.00
Frijol	898	898	2.00	1,796	12,000	21,552.00
Haba	14	14	2.50	35	1,200	42.00
Jitomate	1	0	0.00	0	0	0.00
Maíz Grano	1,623	1,623	7.00	11,361	1,200	13,633.20
Nabo	178	178	6.00	1,068	4,800	5,126.40
Otras Especias	11	11	3.00	33	20,000	660.00
Otras Flores	99	99	6.00	594	4,000	2,376.00
Otros Pastos	60	60	38.00	2,280	140	319.20
Pepino	18	18	14.00	252	900	226.80
Tomate de cáscara	91	91	7.00	637	2,000	1,274.00
Trigo Grano	4	4	4.00	16	1,200	19.20
Zempoalxochitl	4	4	7.00	28	3,500	98.00

003A AJACUBA, HGO.

SUPERFICIE, PRODUCCIÓN Y VALOR DE LAS COSECHAS DE LOS DISTRITOS DE RIEGO
AÑO AGRÍCOLA 2000-2001

CULTIVO	SUPERFICIE (ha) SEMBRADA	SUPERFICIE (ha) COSECHADA	REND. (Ton/ha)	PRODUCCIÓN (Ton)	P.M.R. ($/Ton)	VALOR DE LA COSECHA (Miles $)
TOTAL GENERAL	**1,713**	**1,713**	**2.65**	**4,535**	**524**	**2,376.32**
Otoño-Invierno	**45**	**45**	**8.05**	**362**	**601**	**217.92**
Riego	**45**	**45**	**8.05**	**362**	**601**	**217.92**
Avena Forrajera	11	11	18.00	198	120	23.76
Cebada Forrajera	28	28	3.30	92	1,400	129.36
Nabo	6	6	12.00	72	900	64.80
Primavera-Verano	**1,633**	**1,633**	**1.54**	**2,523**	**782**	**1,972.40**
Riego	**1,633**	**1,633**	**1.54**	**2,523**	**782**	**1,972.40**
Cebada Forrajera	20	20	5.00	100	80	8.00
Maíz Grano	1,607	1,607	1.50	2,411	800	1,928.40
Nabo	6	6	2.00	12	3,000	36.00
Perennes	**35**	**35**	**47.14**	**1,650**	**113**	**186.00**
Riego	**35**	**35**	**47.14**	**1,650**	**113**	**186.00**
Alfalfa	25	25	50.00	1,250	120	150.00
Otros Pastos	10	10	40.00	400	90	36.00

003B

003B NUEVOS PROYECTOS, HGO.

SUPERFICIE, PRODUCCIÓN Y VALOR DE LAS COSECHAS DE LOS DISTRITOS DE RIEGO
AÑO AGRÍCOLA 2000-2001

CULTIVO	SUPERFICIE (ha) SEMBRADA	SUPERFICIE (ha) COSECHADA	REND. (Ton/ha)	PRODUCCIÓN (Ton)	P.M.R. ($/Ton)	VALOR DE LA COSECHA (Miles $)
TOTAL GENERAL	**2,055**	**1,978**	**17.39**	**34,401**	**463**	**15,939.87**
Otoño-Invierno	**134**	**57**	**9.70**	**553**	**440**	**243.08**
Riego	**134**	**57**	**9.70**	**553**	**440**	**243.08**
Avena	22	0	0.00	0	0	0.00
Avena Forrajera	2	2	25.00	50	110	5.50
Cebada Forrajera	12	12	12.67	152	137	20.80
Nabo	56	17	15.00	255	500	127.50
Otros Pastos	5	2	12.00	24	120	2.88
Trigo Grano	37	24	3.00	72	1,200	86.40
Primavera-Verano	**1,615**	**1,615**	**4.73**	**7,636**	**1,536**	**11,731.84**
Riego	**1,615**	**1,615**	**4.73**	**7,636**	**1,536**	**11,731.84**
Calabacita	25	25	5.00	125	2,000	250.00
Cebada Forrajera	4	4	11.00	44	113	4.96
Chile verde	38	38	3.63	138	3,000	414.00
Frijol	138	138	1.98	273	10,194	2,783.00
Maíz Grano	1,368	1,368	4.82	6,595	1,160	7,650.00
Nabo	16	16	8.56	137	3,985	546.00
Otros Pastos	7	7	42.43	297	141	41.98
Tomate de cáscara	2	2	5.00	10	3,000	30.00
Trigo Grano	17	17	1.00	17	700	11.90
Perennes	**2,338**	**1,326**	**20.81**	**27,589**	**179**	**4,928.85**
Riego	**306**	**306**	**85.66**	**26,212**	**151**	**3,964.95**
Alfalfa	306	306	85.66	26,212	151	3,964.95

004 DON MARTIN COAH, Y N.L.

SUPERFICIE, PRODUCCIÓN Y VALOR DE LAS COSECHAS DE LOS DISTRITOS DE RIEGO
AÑO AGRÍCOLA 2000-2001

CULTIVO	SUPERFICIE (ha) SEMBRADA	SUPERFICIE (ha) COSECHADA	REND. (Ton/ha)	PRODUCCIÓN (Ton)	P.M.R. ($/Ton)	VALOR DE LA COSECHA (Miles $)
TOTAL GENERAL	**2,032**	**1,020**	**1.35**	**1,377**	**700**	**963.90**
Perennes	**2,032**	**1,020**	**1.35**	**1,377**	**700**	**963.90**
Temporal	**2,032**	**1,020**	**1.35**	**1,377**	**700**	**963.90**
Otros Pastos	2,032	1,020	1.35	1,377	700	963.90

005

005 DELICIAS, CHIH.

SUPERFICIE, PRODUCCIÓN Y VALOR DE LAS COSECHAS DE LOS DISTRITOS DE RIEGO
AÑO AGRÍCOLA 2000-2001

CULTIVO	SUPERFICIE (ha) SEMBRADA	SUPERFICIE (ha) COSECHADA	REND. (Ton/ha)	PRODUCCIÓN (Ton)	P.M.R. ($/Ton)	VALOR DE LA COSECHA (Miles $)
TOTAL GENERAL	**25,158**	**25,158**	**13.07**	**328,742**	**1,726**	**567,337.36**
Otoño-Invierno	**593**	**593**	**15.67**	**9,294**	**1,083**	**10,065.87**
Riego	**593**	**593**	**15.67**	**9,294**	**1,083**	**10,065.87**
Avena Forrajera	256	256	5.43	1,390	812	1,129.26
Cebolla	190	190	31.26	5,939	1,300	7,721.22
Otros Pastos	31	31	43.04	1,334	250	333.56
Trigo Grano	116	116	5.43	630	1,400	881.83
Primavera-Verano	**13,069**	**13,069**	**14.84**	**193,970**	**1,857**	**360,200.77**
Riego	**13,069**	**13,069**	**14.84**	**193,970**	**1,857**	**360,200.77**
Algodón	2,681	2,681	3.41	9,142	2,330	21,301.35
Cacahuate	2,188	2,188	2.47	5,404	4,105	22,182.30
Camote	164	164	20.75	3,403	2,959	10,070.70
Cebolla	462	462	33.84	15,634	888	13,880.25
Chile verde	3,640	3,640	27.04	98,426	2,327	229,073.77
Frijol	5	5	1.00	5	6,685	33.43
Maíz Grano	2,111	2,111	4.53	9,563	1,336	12,779.57
Sandía	1,228	1,228	33.94	41,678	532	22,190.37
Sorgo Grano	49	49	4.34	213	1,087	231.20
Soya	10	10	1.95	20	2,800	54.60
Tomate de cáscara	531	531	19.74	10,482	2,710	28,403.23
Perennes	**11,496**	**11,496**	**10.91**	**125,479**	**1,571**	**197,070.72**
Riego	**11,496**	**11,496**	**10.91**	**125,479**	**1,571**	**197,070.72**
Alfalfa Achicalada	7,895	7,895	15.02	118,583	848	100,523.67
Nogal (Nuez)	3,467	3,467	1.42	4,923	19,210	94,574.56
Vid (Industrial)	134	134	14.72	1,972	1,000	1,972.48

006 PALESTINA, COAH.

SUPERFICIE, PRODUCCIÓN Y VALOR DE LAS COSECHAS DE LOS DISTRITOS DE RIEGO
AÑO AGRÍCOLA 2000-2001

CULTIVO	SUPERFICIE (ha) SEMBRADA	SUPERFICIE (ha) COSECHADA	REND. (Ton/ha)	PRODUCCIÓN (Ton)	P.M.R. ($/Ton)	VALOR DE LA COSECHA (Miles $)
TOTAL GENERAL	**4,049**	**3,785**	**25.16**	**95,236**	**269**	**25,661.91**
Otoño-Invierno	**844**	**844**	**27.92**	**23,552**	**253**	**5,949.56**
Riego	**619**	**619**	**29.92**	**18,522**	**253**	**4,682.18**
Avena	10	10	1.75	17	1,500	24.92
Avena Forrajera	561	561	31.32	17,553	250	4,388.23
Rye Grass	27	27	34.32	913	250	228.25
Trigo Grano	23	23	1.74	39	1,040	40.79
Temporal	**225**	**225**	**22.40**	**5,030**	**252**	**1,267.38**
Avena	6	6	1.43	8	1,500	11.80
Avena Forrajera	204	204	22.50	4,592	250	1,148.06
Rye Grass	8	8	27.51	220	250	55.02
Trigo Forrajero	7	7	30.00	210	250	52.50
Primavera-Verano	**2,193**	**2,098**	**21.64**	**45,386**	**283**	**12,837.94**
Riego	**1,882**	**1,857**	**22.93**	**42,568**	**277**	**11,804.64**
Frijol	3	3	0.46	1	7,000	8.09
Maíz Grano	360	345	2.06	709	1,300	921.69
Melón	2	2	7.68	17	2,000	34.56
Otras Hortalizas	7	7	7.26	47	3,100	146.30
Sandía	3	3	11.72	29	3,000	87.90
Sorgo Escobero	17	17	2.26	38	4,400	169.05
Sorgo Forrajero	1,487	1,477	28.24	41,718	250	10,429.46
Sorgo Grano	4	4	2.00	8	950	7.60
Temporal	**312**	**241**	**11.69**	**2,818**	**367**	**1,033.30**
Maíz Grano	68	45	0.99	44	1,300	57.62
Sandía	13	10	8.12	81	3,000	243.60
Sorgo Escobero	13	11	1.29	14	4,400	62.48
Sorgo Forrajero	218	175	15.31	2,678	250	669.59
Perennes	**1,012**	**844**	**31.16**	**26,297**	**261**	**6,874.41**
Riego	**677**	**647**	**32.93**	**21,304**	**264**	**5,625.93**
Alfalfa	3	3	44.20	111	300	33.15
Bermuda	187	184	34.93	6,426	250	1,606.58
Búffel	7	7	30.22	212	250	52.89
Klein Grass	444	437	33.32	14,543	250	3,635.81
Nogal (Nuez)	37	17	0.70	12	25,000	297.50
Temporal	**335**	**197**	**25.35**	**4,994**	**250**	**1,248.49**
Bermuda	74	0	0.00	0	0	0.00
Espárrago	15	0	0.00	0	0	0.00
Klein Grass	235	197	25.35	4,994	250	1,248.49
Nogal (Nuez)	11	0	0.00	0	0	0.00

008 METZTITLAN, HGO.

SUPERFICIE, PRODUCCIÓN Y VALOR DE LAS COSECHAS DE LOS DISTRITOS DE RIEGO
AÑO AGRÍCOLA 2000-2001

CULTIVO	SUPERFICIE (ha) SEMBRADA	SUPERFICIE (ha) COSECHADA	REND. (Ton/ha)	PRODUCCIÓN (Ton)	P.M.R. ($/Ton)	VALOR DE LA COSECHA (Miles $)
TOTAL GENERAL	**5,081**	**4,975**	**6.78**	**33,734**	**3,615**	**121,936.03**
Otoño-Invierno	**2,006**	**1,924**	**6.61**	**12,715**	**3,887**	**49,417.07**
Riego	**2,006**	**1,924**	**6.61**	**12,715**	**3,887**	**49,417.07**
Avena Forrajera	1	1	22.50	25	750	18.56
Brócoli	4	4	8.90	36	3,700	131.72
Cacahuate	3	3	4.10	13	6,000	77.49
Calabacita	244	234	11.61	2,710	3,800	10,298.72
Coliflor	14	14	9.10	124	2,100	259.90
Chícharo	40	40	5.15	204	4,700	959.65
Ejote	384	361	7.55	2,723	4,800	13,071.17
Frijol	580	565	1.88	1,061	8,500	9,015.30
Jitomate	95	93	13.20	1,227	3,900	4,785.07
Maíz Grano	488	472	6.26	2,956	1,700	5,025.59
Papa	51	51	15.00	760	3,900	2,963.03
Sorgo Grano	41	26	6.21	161	1,200	193.39
Tomate de cáscara	54	53	12.60	672	3,800	2,554.47
Trigo Grano	8	8	5.30	43	1,450	63.02
Primavera-Verano	**679**	**679**	**6.99**	**4,742**	**3,127**	**14,828.07**
Riego	**679**	**679**	**6.99**	**4,742**	**3,127**	**14,828.07**
Calabacita	25	25	10.10	251	3,600	902.05
Ejote	157	157	8.26	1,295	4,100	5,308.77
Frijol	139	139	1.94	270	8,700	2,348.63
Jitomate	13	13	13.30	171	4,000	683.78
Maíz Grano	290	290	7.24	2,097	1,750	3,669.37
Sorgo Grano	10	10	6.80	70	1,300	91.05
Tomate de cáscara	45	45	13.11	589	3,100	1,824.41
Perennes	**96**	**96**	**17.07**	**1,638**	**2,686**	**4,400.60**
Riego	**96**	**96**	**17.07**	**1,638**	**2,686**	**4,400.60**
Aguacate	15	15	8.90	131	6,000	784.98
Alfalfa	13	13	72.00	950	600	570.24
Durazno	10	10	7.00	70	5,900	413.00
Frutales Asociados	1	1	8.50	11	5,500	60.78
Granado	17	17	7.00	122	3,100	378.67
Nogal Asociado	39	39	9.00	354	6,200	2,192.94
Segundos cultivos PV	**2,301**	**2,276**	**6.43**	**14,640**	**3,640**	**53,290.29**
Riego	**2,301**	**2,276**	**6.43**	**14,640**	**3,640**	**53,290.29**
Cacahuate	3	3	3.82	13	6,500	85.61
Calabacita	83	80	11.15	891	4,000	3,562.60
Coliflor	7	7	12.00	78	2,200	171.60
Chile verde	40	40	13.69	541	3,500	1,894.83
Ejote	512	509	7.89	4,014	4,100	16,457.46
Frijol	699	699	1.78	1,245	8,600	10,708.35
Jitomate	105	105	13.74	1,439	4,000	5,755.04

008 METZTITLÁN, HGO.

SUPERFICIE, PRODUCCIÓN Y VALOR DE LAS COSECHAS DE LOS DISTRITOS DE RIEGO
AÑO AGRÍCOLA 2000-2001

CULTIVO	SUPERFICIE (ha)		REND. (Ton/ha)	PRODUCCIÓN (Ton)	P.M.R. ($/Ton)	VALOR DE LA COSECHA (Miles $)
	SEMBRADA	COSECHADA				
Maíz Grano	677	659	6.45	4,253	1,700	7,230.55
Papa	4	4	15.00	54	4,200	226.80
Pepino	6	6	18.00	99	1,900	188.10
Sorgo Grano	17	17	5.90	102	1,300	132.69
Tomate de cáscara	148	148	12.88	1,910	3,600	6,876.66

009

009 VALLE DE JUAREZ, CHIH.

SUPERFICIE, PRODUCCIÓN Y VALOR DE LAS COSECHAS DE LOS DISTRITOS DE RIEGO
AÑO AGRÍCOLA 2000-2001

CULTIVO	SUPERFICIE (ha) SEMBRADA	SUPERFICIE (ha) COSECHADA	REND. (Ton/ha)	PRODUCCIÓN (Ton)	P.M.R. ($/Ton)	VALOR DE LA COSECHA (Miles $)
TOTAL GENERAL	**12,339**	**12,321**	**13.71**	**168,877**	**840**	**141,921.47**
Otoño-Invierno	**2,943**	**2,943**	**11.53**	**33,922**	**819**	**27,788.32**
Riego	**2,943**	**2,943**	**11.53**	**33,922**	**819**	**27,788.32**
Avena Forrajera	994	994	22.00	21,868	520	11,371.36
Otros Forrajes	18	18	26.00	468	420	196.56
Trigo Grano	1,931	1,931	6.00	11,586	1,400	16,220.40
Primavera-Verano	**4,461**	**4,446**	**5.26**	**23,384**	**1,939**	**45,349.15**
Riego	**4,461**	**4,446**	**5.26**	**23,384**	**1,939**	**45,349.15**
Algodón	4,081	4,066	2.70	10,979	3,800	41,717.16
Otras Hortalizas	43	43	12.51	538	1,898	1,021.25
Sorgo Forrajero	337	337	35.21	11,867	220	2,610.74
Perennes	**2,976**	**2,976**	**17.77**	**52,891**	**1,056**	**55,874.40**
Riego	**2,976**	**2,976**	**17.77**	**52,891**	**1,056**	**55,874.40**
Alfalfa Achicalada	2,232	2,232	17.00	37,944	1,250	47,430.00
Nogal (Nuez)	256	256	1.20	307	12,008	3,686.40
Otros Forrajes	488	488	30.00	14,640	325	4,758.00
Segundos cultivos PV	**1,959**	**1,956**	**30.00**	**58,680**	**220**	**12,909.60**
Riego	**1,959**	**1,956**	**30.00**	**58,680**	**220**	**12,909.60**
Sorgo Forrajero	1,959	1,956	30.00	58,680	220	12,909.60

010 CULIACÁN Y HUMAYA, SIN.

SUPERFICIE, PRODUCCIÓN Y VALOR DE LAS COSECHAS DE LOS DISTRITOS DE RIEGO
AÑO AGRÍCOLA 2000-2001

CULTIVO	SUPERFICIE (ha) SEMBRADA	SUPERFICIE (ha) COSECHADA	REND. (Ton/ha)	PRODUCCIÓN (Ton)	P.M.R. ($/Ton)	VALOR DE LA COSECHA (Miles $)
TOTAL GENERAL	**208,232**	**207,448**	**11.12**	**2,307,038**	**1,431**	**3,301,840.20**
Otoño-Invierno	**167,528**	**167,155**	**9.24**	**1,544,075**	**1,722**	**2,659,647.88**
Riego	**137,132**	**136,764**	**11.08**	**1,514,748**	**1,665**	**2,521,525.95**
Algodón	873	873	2.01	1,755	4,350	7,633.08
Berenjena	903	903	48.74	44,016	3,400	149,666.56
Calabaza	1,838	1,838	13.31	24,462	4,095	100,170.95
Cártamo	308	308	1.50	461	1,300	599.40
Chile verde	2,430	2,334	53.26	124,304	1,428	177,506.36
Frijol	8,434	8,424	1.26	10,572	8,972	94,853.06
Garbanzo	33,123	32,996	2.03	67,048	4,801	321,869.17
Jitomate	139	139	47.61	6,618	650	4,301.65
Maíz Grano	66,435	66,364	9.23	612,473	1,100	673,720.69
Melón	50	50	25.01	1,251	1,850	2,313.43
Otras Hortalizas	1,463	1,432	8.45	12,103	617	7,467.71
Otros Cultivos Varios	495	495	10.50	5,198	1,450	7,536.38
Pepino	2,946	2,946	49.60	146,125	1,666	243,443.49
Sorgo Grano	3,884	3,873	7.75	30,016	950	28,514.96
Tomate de cáscara	6,173	6,151	63.90	393,067	1,678	659,593.15
Trigo Grano	7,638	7,638	4.62	35,280	1,200	42,335.91
Temporal	**30,396**	**30,391**	**0.97**	**29,327**	**4,710**	**138,121.93**
Algodón	108	103	1.97	203	4,350	881.92
Cártamo	116	116	0.71	82	1,237	101.31
Frijol	1,079	1,079	0.57	612	8,971	5,488.39
Garbanzo	27,497	27,497	0.97	26,645	4,801	127,920.69
Maíz Grano	685	685	0.58	397	1,100	436.56
Otros Cultivos Varios	911	911	1.53	1,389	2,370	3,293.06
Primavera-Verano	**4,815**	**4,617**	**5.55**	**25,644**	**1,044**	**26,778.91**
Riego	**3,107**	**2,909**	**5.88**	**17,117**	**1,065**	**18,234.29**
Maíz Grano	777	710	6.28	4,460	1,100	4,906.16
Otros Cultivos Varios	4	4	0.50	2	1,100	2.18
Sorgo Escobero	237	237	0.90	214	6,800	1,452.02
Sorgo Grano	2,035	1,958	6.35	12,441	954	11,873.93
Soya	54	0	0.00	0	0	0.00
Temporal	**1,708**	**1,708**	**4.99**	**8,527**	**1,002**	**8,544.62**
Maíz Grano	477	477	5.91	2,819	1,100	3,101.01
Sorgo Escobero	4	4	0.90	4	6,800	24.48
Sorgo Grano	1,227	1,227	4.65	5,704	950	5,419.13
Perennes	**13,176**	**13,102**	**50.02**	**655,384**	**792**	**519,120.64**
Riego	**13,176**	**13,102**	**50.02**	**655,384**	**792**	**519,120.64**
Alfalfa Achicalada	327	327	13.84	4,526	5,310	24,032.11
Caña de Azúcar	5,964	5,928	95.62	566,812	253	143,403.35
Otros Forrajes	5,983	5,945	12.00	71,340	3,772	269,094.48
Otros Frutales	902	902	14.09	12,707	6,500	82,590.70

010

010 CULIACAN Y HUMAYA, SIN.

SUPERFICIE, PRODUCCIÓN Y VALOR DE LAS COSECHAS DE LOS DISTRITOS DE RIEGO
AÑO AGRÍCOLA 2000-2001

CULTIVO	SUPERFICIE (ha) SEMBRADA	SUPERFICIE (ha) COSECHADA	REND. (Ton/ha)	PRODUCCIÓN (Ton)	P.M.R. ($/Ton)	VALOR DE LA COSECHA (Miles $)
Segundos cultivos PV	**22,713**	**22,574**	**3.63**	**81,934**	**1,175**	**96,292.76**
Riego	**22,713**	**22,574**	**3.63**	**81,934**	**1,175**	**96,292.76**
Maíz Grano	2,227	2,225	6.27	13,957	1,100	15,353.17
Otros Cultivos Varios	1,198	1,097	0.83	915	5,972	5,464.58
Sorgo Grano	8,779	8,777	6.35	55,769	950	52,980.61
Soya	10,509	10,475	1.08	11,292	1,992	22,494.41

011 ALTO RIO LERMA, GTO.

SUPERFICIE, PRODUCCIÓN Y VALOR DE LAS COSECHAS DE LOS DISTRITOS DE RIEGO
AÑO AGRÍCOLA 2000-2001

CULTIVO	SUPERFICIE (ha) SEMBRADA	SUPERFICIE (ha) COSECHADA	REND. (Ton/ha)	PRODUCCIÓN (Ton)	P.M.R. ($/Ton)	VALOR DE LA COSECHA (Miles $)
TOTAL GENERAL	**122,204**	**122,204**	**9.96**	**1,217,052**	**1,411**	**1,717,820.43**
Otoño-Invierno	**26,702**	**26,702**	**8.79**	**234,625**	**1,726**	**405,042.08**
Riego	**26,702**	**26,702**	**8.79**	**234,625**	**1,726**	**405,042.08**
Ajo	784	784	9.59	7,519	4,962	37,305.72
Anís	13	13	1.80	23	7,535	175.94
Apio	60	60	32.52	1,951	2,542	4,959.86
Avena Forrajera	261	261	11.99	3,130	842	2,636.71
Brócoli	2,876	2,876	12.60	36,225	2,839	102,838.02
Calabacita	26	26	15.18	395	3,957	1,561.90
Calabaza	8	8	23.60	195	1,350	263.45
Cebada	9,537	9,537	5.66	53,987	1,530	82,623.99
Cebolla	1,071	1,071	28.88	30,935	1,179	36,459.77
Cilantro	20	20	5.35	107	3,869	414.00
Col	17	17	35.00	595	800	476.00
Coliflor	163	163	13.79	2,248	1,712	3,849.07
Chícharo	29	29	4.62	134	4,910	658.00
Chile verde	6	6	10.08	61	3,017	182.55
Ejote	3	3	3.50	11	2,100	22.05
Frijol	287	287	2.04	585	8,805	5,149.20
Garbanzo	287	287	2.25	645	3,935	2,539.44
Jitomate	73	73	13.93	1,017	3,096	3,148.20
Lechuga	472	472	30.22	14,263	732	10,438.42
Maíz Grano	7	7	6.57	46	1,385	63.70
Melón	1	1	20.00	20	1,700	34.00
Otras Flores	1	1	10.00	10	1,500	15.00
Rábano	7	7	5.00	35	2,500	87.50
Sandía	57	57	35.00	1,995	1,200	2,394.00
Tomate de cáscara	289	289	7.96	2,298	3,262	7,497.05
Trigo Grano	9,969	9,969	6.51	64,926	1,340	86,974.05
Zanahoria	378	378	29.80	11,269	1,089	12,274.50
Primavera-Verano	**65,791**	**65,791**	**8.76**	**576,341**	**1,191**	**686,218.21**
Riego	**65,791**	**65,791**	**8.76**	**576,341**	**1,191**	**686,218.21**
Avena Forrajera	113	113	13.81	1,561	2,311	3,607.27
Brócoli	360	360	11.65	4,196	3,560	14,935.04
Cacahuate	608	608	3.64	2,213	7,954	17,599.96
Calabacita	142	142	9.11	1,293	2,266	2,930.38
Calabaza	27	27	32.04	865	1,110	960.00
Camote	214	214	12.81	2,742	3,723	10,208.00
Cebada	105	105	5.80	610	1,505	917.60
Cebolla	317	317	30.71	9,735	1,374	13,374.99
Cilantro	35	35	6.34	222	3,351	744.00
Coliflor	1	1	11.00	11	1,290	14.19
Chile verde	375	375	10.16	3,810	3,144	11,976.80

011

011 ALTO RIO LERMA, GTO.

SUPERFICIE, PRODUCCIÓN Y VALOR DE LAS COSECHAS DE LOS DISTRITOS DE RIEGO
AÑO AGRÍCOLA 2000-2001

CULTIVO	SUPERFICIE (ha) SEMBRADA	SUPERFICIE (ha) COSECHADA	REND. (Ton/ha)	PRODUCCIÓN (Ton)	P.M.R. ($/Ton)	VALOR DE LA COSECHA (Miles $)
Frijol	1,981	1,981	1.53	3,038	5,905	17,939.76
Garbanzo	130	130	1.95	254	6,074	1,540.48
Gladiola	7	7	9.00	63	4,000	252.00
Jitomate	161	161	22.03	3,557	1,459	5,188.64
Lechuga	48	48	28.00	1,344	707	950.20
Maíz Grano	10,671	10,671	8.89	94,871	1,414	134,193.49
Melón	9	9	21.22	191	1,569	299.70
Pepino	30	30	11.62	349	3,077	1,072.50
Rábano	1	1	5.00	5	2,500	12.50
Sandía	30	30	18.07	542	1,232	668.00
Sorgo Grano	48,987	48,987	8.86	434,108	982	426,270.98
Tomate de cáscara	885	885	4.00	3,536	3,355	11,864.20
Trigo Grano	381	381	7.18	2,736	1,349	3,690.00
Zanahoria	173	173	25.96	4,492	1,115	5,007.52
Perennes	**7,653**	**7,653**	**25.74**	**197,023**	**1,635**	**322,039.14**
Riego	**7,653**	**7,653**	**25.74**	**197,023**	**1,635**	**322,039.14**
Alfalfa Achicalada	5,761	5,761	27.63	159,204	1,057	168,311.84
Caña de Azúcar	10	10	96.00	960	500	480.00
Chayote	15	15	34.00	510	1,750	892.50
Durazno	2	2	2.40	5	5,000	24.00
Espárrago	860	860	3.71	3,190	14,057	44,841.13
Fresa	589	589	27.05	15,934	5,806	92,514.98
Guayabo	17	17	2.09	36	5,270	187.60
Limón	1	1	8.00	8	1,000	8.00
Otros Frutales	4	4	8.00	32	4,000	128.00
Otros Industriales	126	126	20.13	2,537	2,440	6,189.10
Otros Pastos	12	12	30.00	360	1,400	504.00
Papayo	1	1	20.00	20	2,500	50.00
Rye Grass	251	251	56.65	14,220	548	7,788.00
Vid (Mesa)	4	4	2.00	8	15,000	120.00
Segundos cultivos PV	**22,058**	**22,058**	**9.48**	**209,064**	**1,457**	**304,521.00**
Riego	**22,058**	**22,058**	**9.48**	**209,064**	**1,457**	**304,521.00**
Ajo	62	62	10.23	634	2,636	1,671.12
Brócoli	483	483	10.55	5,096	4,698	23,938.86
Cacahuate	3	3	1.50	5	7,000	31.50
Calabacita	8	8	6.45	52	1,147	59.16
Cebolla	283	283	24.98	7,069	1,981	14,003.07
Cilantro	7	7	5.00	35	2,000	70.00
Coliflor	6	6	9.00	54	1,400	75.60
Chile verde	52	52	10.00	520	3,927	2,042.05
Frijol	196	196	1.76	345	7,543	2,600.70
Jitomate	40	40	16.75	670	6,471	4,335.60
Lechuga	83	83	23.82	1,977	1,072	2,119.22

011 ALTO RIO LERMA, GTO.

SUPERFICIE, PRODUCCIÓN Y VALOR DE LAS COSECHAS DE LOS DISTRITOS DE RIEGO
AÑO AGRÍCOLA 2000-2001

CULTIVO	SUPERFICIE (ha)		REND.	PRODUCCIÓN	P.M.R.	VALOR DE
	SEMBRADA	COSECHADA	(Ton/ha)	(Ton)	($/Ton)	LA COSECHA (Miles $)
Maíz Grano	5,381	5,381	9.43	50,751	1,407	71,399.42
Pepino	25	25	18.10	452	1,951	882.84
Sandía	3	3	19.33	58	1,155	67.00
Sorgo Grano	15,376	15,376	9.14	140,601	1,279	179,865.26
Tomate de cáscara	28	28	6.50	182	3,046	554.40
Zanahoria	22	22	25.64	564	1,428	805.20

013

013 ESTADO DE JALISCO, JAL.

SUPERFICIE, PRODUCCIÓN Y VALOR DE LAS COSECHAS DE LOS DISTRITOS DE RIEGO
AÑO AGRÍCOLA 2000-2001

CULTIVO	SUPERFICIE (ha) SEMBRADA	SUPERFICIE (ha) COSECHADA	REND. (Ton/ha)	PRODUCCIÓN (Ton)	P.M.R. ($/Ton)	VALOR DE LA COSECHA (Miles $)
TOTAL GENERAL	**45,029**	**44,166**	**24.61**	**1,087,116**	**513**	**557,296.72**
Otoño-Invierno	**1,657**	**1,612**	**7.63**	**12,297**	**1,565**	**19,242.45**
Riego	**1,657**	**1,612**	**7.63**	**12,297**	**1,565**	**19,242.45**
Avena Forrajera	217	217	13.24	2,867	630	1,804.56
Calabacita	99	99	18.05	1,783	1,901	3,389.24
Cebada	8	8	4.80	38	1,500	57.60
Cebada Forrajera	84	84	5.50	462	1,380	637.56
Cebolla	30	30	22.33	677	1,650	1,116.39
Ejote	44	44	7.50	329	2,500	823.13
Frijol	114	114	1.89	216	7,833	1,692.00
Garbanzo	122	77	2.94	226	1,952	441.48
Garbanzo Forrajero	51	51	7.00	358	2,000	715.40
Jitomate	18	18	25.00	443	2,500	1,106.25
Maíz Grano	203	203	4.90	993	1,593	1,581.65
Pepino	3	3	15.00	45	2,100	94.50
Sandía	25	25	18.00	450	2,750	1,237.50
Sorgo Grano	25	25	7.00	175	1,350	236.25
Tomate de cáscara	4	4	17.00	68	2,100	142.80
Trigo Grano	611	611	5.18	3,168	1,315	4,166.14
Primavera-Verano	**31,418**	**31,348**	**6.23**	**195,435**	**1,381**	**269,948.04**
Riego	**2,940**	**2,940**	**7.42**	**21,803**	**1,381**	**30,109.32**
Arroz	560	560	6.89	3,860	2,000	7,720.00
Avena Forrajera	69	69	25.07	1,730	283	489.30
Calabacita	35	35	24.50	858	1,250	1,071.88
Cártamo	8	8	1.50	12	2,000	24.00
Cebada Forrajera	24	24	6.50	153	1,430	218.43
Chile verde	19	19	12.00	228	1,200	273.60
Garbanzo	8	8	2.00	16	3,000	48.00
Garbanzo Forrajero	24	24	6.50	153	2,000	305.50
Maíz Grano	1,997	1,997	6.21	12,410	1,249	15,494.25
Sandía	96	96	19.91	1,911	2,000	3,822.00
Trigo Grano	101	101	4.69	474	1,356	642.36
Temporal	**28,478**	**28,408**	**6.11**	**173,633**	**1,381**	**239,838.72**
Cebolla	250	250	16.00	4,000	1,200	4,800.00
Chile verde	45	45	12.00	540	2,500	1,350.00
Ejote	130	130	7.00	910	2,350	2,138.50
Elote	228	228	12.00	2,736	1,000	2,736.00
Frijol	154	154	1.50	230	7,000	1,611.75
Jitomate	190	190	22.00	4,180	2,100	8,778.00
Maíz Grano	24,859	24,789	5.84	144,813	1,379	199,716.81
Pepino	167	167	15.00	2,505	1,800	4,509.00
Sorgo Grano	2,455	2,455	5.59	13,719	1,035	14,198.66
Perennes	**11,955**	**11,206**	**78.47**	**879,384**	**305**	**268,106.23**
Riego	**11,955**	**11,206**	**78.47**	**879,384**	**305**	**268,106.23**
Aguacate	11	11	8.28	92	7,200	662.04
Alfalfa	461	461	64.74	29,865	294	8,770.50
Alfalfa Achicalada	16	16	30.00	480	1,500	720.00
Caña de Azúcar	11,035	10,293	81.28	836,607	301	252,045.26
Guayabo	3	3	10.00	30	2,650	79.50
Limón	6	1	8.00	8	4,000	32.00
Membrillo	57	57	9.50	542	4,900	2,653.35
Otros Industriales	2	0	0.00	0	0	0.00
Otros Pastos	361	361	32.39	11,706	267	3,122.68
Sorgo Forrajero	3	3	22.00	55	380	20.90

NOTA: SE INCLUYEN 3,040 HA DE SUBIRRIGACIÓN EN MODALIDAD RIEGO

014 RIO COLORADO, B.C.

SUPERFICIE, PRODUCCIÓN Y VALOR DE LAS COSECHAS DE LOS DISTRITOS DE RIEGO
AÑO AGRÍCOLA 2000-2001

CULTIVO	SUPERFICIE (ha) SEMBRADA	SUPERFICIE (ha) COSECHADA	REND. (Ton/ha)	PRODUCCIÓN (Ton)	P.M.R. ($/Ton)	VALOR DE LA COSECHA (Miles $)
TOTAL GENERAL	**182,062**	**182,062**	**18.18**	**3,309,472**	**806**	**2,666,085.28**
Otoño-Invierno	**104,063**	**104,063**	**8.53**	**887,727**	**1,521**	**1,349,953.87**
Riego	**104,063**	**104,063**	**8.53**	**887,727**	**1,521**	**1,349,953.87**
Acelga	5	5	7.50	38	1,630	61.13
Ajo	165	165	7.25	1,196	8,140	9,737.48
Apio	140	140	10.90	1,526	4,770	7,279.02
Avena Forrajera	1,108	1,108	21.95	24,321	750	18,240.45
Betabel	41	41	24.51	1,005	5,840	5,868.67
Brócoli	510	510	12.34	6,293	4,710	29,641.91
Calabacita	160	160	11.82	1,891	5,700	10,779.84
Cártamo	1,423	1,423	1.96	2,789	1,622	4,524.98
Cebada	1,204	1,204	3.83	4,611	1,040	4,795.77
Cebolla	5,023	5,023	12.38	62,181	6,027	374,756.91
Cilantro	106	106	5.15	546	4,700	2,565.73
Col	325	325	23.74	7,716	2,661	20,530.95
Coliflor	55	55	23.40	1,287	4,130	5,315.31
Chile verde	20	20	6.00	120	4,400	528.00
Espinaca	65	65	8.31	540	5,500	2,970.83
Lechuga	1,147	1,147	23.61	27,081	4,780	129,445.60
Melón	95	95	17.45	1,658	4,500	7,459.88
Nabo	8	8	9.00	72	4,260	306.72
Otras Especias	140	140	8.69	1,217	4,310	5,243.55
Otras Hortalizas	661	661	7.34	4,855	2,326	11,293.08
Otros Cultivos Varios	532	532	9.98	5,311	5,584	29,657.62
Otros Industriales	8	8	2.38	19	7,100	135.18
Pepino	66	66	10.45	690	1,900	1,310.43
Rábano	810	810	7.33	5,937	4,217	25,037.59
Rye Grass	5,617	5,617	41.20	231,420	200	46,284.08
Sandía	90	90	25.55	2,300	7,130	16,395.44
Tomate de cáscara	301	301	9.11	2,744	6,665	18,286.01
Trigo Grano	84,075	84,075	5.78	485,954	1,142	554,958.90
Zanahoria	163	163	14.79	2,411	2,714	6,542.83
Primavera-Verano	**38,623**	**38,623**	**6.43**	**248,340**	**2,022**	**502,029.31**
Riego	**38,623**	**38,623**	**6.43**	**248,340**	**2,022**	**502,029.31**
Ajo	20	20	7.25	145	8,140	1,180.30
Algodón	24,325	24,325	3.59	87,327	1,832	159,963.39
Brócoli	20	20	8.70	174	4,897	852.08
Calabacita	176	176	11.50	2,024	6,300	12,751.20
Cebolla	2,236	2,236	12.23	27,340	5,851	159,952.24
Col	22	22	23.74	522	2,661	1,389.79
Chile verde	79	79	8.70	687	6,110	4,199.40
Frijol	17	17	2.00	34	700	23.80
Lechuga	20	20	23.61	472	4,780	2,257.12

014 RIO COLORADO, B.C.

SUPERFICIE, PRODUCCIÓN Y VALOR DE LAS COSECHAS DE LOS DISTRITOS DE RIEGO
AÑO AGRÍCOLA 2000-2001

CULTIVO	SUPERFICIE (ha) SEMBRADA	SUPERFICIE (ha) COSECHADA	REND. (Ton/ha)	PRODUCCIÓN (Ton)	P.M.R. ($/Ton)	VALOR DE LA COSECHA (Miles $)
Maíz Grano	879	879	3.49	3,068	1,543	4,733.48
Melón	218	218	17.45	3,804	4,500	17,118.45
Otras Especias	16	16	8.69	139	4,310	599.26
Otras Hortalizas	22	22	7.59	167	1,963	327.78
Otros Cultivos Varios	76	76	7.30	555	5,396	2,994.87
Pepino	29	29	9.31	270	2,050	553.48
Rábano	35	35	6.00	210	3,917	822.57
Sandía	91	91	25.70	2,339	7,130	16,674.93
Sorgo Forrajero	7,914	7,914	13.60	107,630	927	99,773.38
Sorgo Grano	2,329	2,329	4.32	10,061	1,100	11,067.41
Tomate de cáscara	33	33	12.00	396	5,417	2,145.13
Zanahoria	66	66	14.79	976	2,714	2,649.24
Perennes	**38,038**	**38,038**	**56.86**	**2,162,860**	**359**	**776,631.55**
Riego	**38,038**	**38,038**	**56.86**	**2,162,860**	**359**	**776,631.55**
Alfalfa	29,384	29,384	72.52	2,130,928	197	419,792.75
Bermuda	3,852	3,852	0.42	1,618	25,000	40,446.00
Dátil	285	285	4.95	1,411	21,710	30,627.38
Espárrago	3,026	3,026	3.57	10,803	22,700	245,224.01
Higo	6	6	10.00	60	24,600	1,476.00
Limón	164	164	18.00	2,952	1,475	4,354.20
Mandarina	183	183	14.25	2,608	1,600	4,172.40
Manzano	8	8	3.50	28	2,320	64.96
Naranja	296	296	18.50	5,476	1,605	8,788.98
Otras Hortalizas	22	22	22.68	499	2,217	1,106.19
Toronja	76	76	9.61	730	1,417	1,034.92
Vid (Industrial)	736	736	7.81	5,748	3,400	19,543.74
Segundos cultivos PV	**1,338**	**1,338**	**7.88**	**10,545**	**3,553**	**37,470.55**
Riego	**1,338**	**1,338**	**7.88**	**10,545**	**3,553**	**37,470.55**
Apio	6	6	10.90	65	4,770	311.96
Brócoli	22	22	8.70	191	4,897	937.29
Cebolla	426	426	12.50	5,325	4,350	23,163.75
Chile verde	62	62	8.70	539	6,110	3,295.73
Maíz Grano	145	145	3.49	506	1,543	780.84
Melón	36	36	17.45	628	4,500	2,826.90
Otras Hortalizas	16	16	7.59	121	1,963	238.39
Otros Cultivos Varios	55	55	10.06	553	3,935	2,177.07
Rábano	52	52	6.00	312	3,917	1,222.10
Sorgo Forrajero	7	7	13.60	95	927	88.25
Sorgo Grano	511	511	4.32	2,208	1,100	2,428.27

016 ESTADO DE MORELOS, MOR.

SUPERFICIE, PRODUCCIÓN Y VALOR DE LAS COSECHAS DE LOS DISTRITOS DE RIEGO
AÑO AGRÍCOLA 2000-2001

CULTIVO	SUPERFICIE (ha) SEMBRADA	SUPERFICIE (ha) COSECHADA	REND. (Ton/ha)	PRODUCCIÓN (Ton)	P.M.R. ($/Ton)	VALOR DE LA COSECHA (Miles $)
TOTAL GENERAL	**23,217**	**21,945**	**77.81**	**1,707,538**	**367**	**626,001.98**
Otoño-Invierno	**2,552**	**2,552**	**10.23**	**26,120**	**2,977**	**77,767.20**
Riego	**2,552**	**2,552**	**10.23**	**26,120**	**2,977**	**77,767.20**
Calabacita	334	334	12.00	4,008	1,800	7,214.40
Cebolla	354	354	20.00	7,080	3,000	21,240.00
Ejote	244	244	7.00	1,708	2,500	4,270.00
Frijol	141	141	1.50	212	16,000	3,384.00
Gladiola	83	83	11.00	913	7,000	6,391.00
Jitomate	45	45	20.00	900	6,000	5,400.00
Maíz Grano	585	585	3.00	1,755	1,300	2,281.50
Melón	11	11	15.00	165	1,500	247.50
Okra	29	29	14.00	406	2,000	812.00
Otras Hortalizas	236	236	12.00	2,832	2,100	5,947.20
Otros Cultivos Varios	229	229	12.00	2,748	2,200	6,045.60
Pepino	55	55	13.00	715	1,600	1,144.00
Tomate de cáscara	206	206	13.00	2,678	5,000	13,390.00
Primavera-Verano	**1,854**	**1,854**	**8.44**	**15,650**	**2,664**	**41,692.70**
Riego	**1,854**	**1,854**	**8.44**	**15,650**	**2,664**	**41,692.70**
Arroz	378	378	8.50	3,213	2,800	8,996.40
Cebolla	43	43	19.00	817	3,000	2,451.00
Ejote	74	74	7.00	518	2,500	1,295.00
Frijol	51	51	1.70	87	16,000	1,387.20
Gladiola	27	27	11.00	297	7,000	2,079.00
Jícama	10	10	30.00	300	1,350	405.00
Jitomate	34	34	18.00	612	8,000	4,896.00
Maíz Grano	581	581	3.00	1,743	1,300	2,265.90
Okra	12	12	10.00	120	2,000	240.00
Otras Hortalizas	338	338	12.00	4,056	2,200	8,923.20
Otros Cultivos Varios	226	226	13.00	2,938	2,300	6,757.40
Pápalo	10	10	8.00	80	1,200	96.00
Pepino	49	49	14.00	686	1,700	1,166.20
Sorgo Grano	9	9	3.00	27	1,200	32.40
Tomate de cáscara	12	12	13.00	156	4,500	702.00
Perennes	**15,715**	**14,443**	**113.19**	**1,634,749**	**264**	**432,110.18**
Riego	**15,715**	**14,443**	**113.19**	**1,634,749**	**264**	**432,110.18**
Aguacate	83	83	11.00	913	4,500	4,108.50
Alfalfa	98	98	60.61	5,940	1,000	5,940.00
Caña de Azúcar	14,061	12,861	125.00	1,607,625	235	377,791.88
Limón	48	48	8.00	384	1,200	460.80
Mango	165	165	16.00	2,640	2,000	5,280.00
Otros Cultivos Varios	570	498	11.83	5,892	1,794	10,572.00
Otros Forrajes	42	42	25.00	1,050	1,100	1,155.00
Otros Frutales	294	294	10.00	2,940	2,200	6,468.00

016 ESTADO DE MORELOS, MOR.

SUPERFICIE, PRODUCCIÓN Y VALOR DE LAS COSECHAS DE LOS DISTRITOS DE RIEGO
AÑO AGRÍCOLA 2000-2001

CULTIVO	SUPERFICIE (ha) SEMBRADA	SUPERFICIE (ha) COSECHADA	REND. (Ton/ha)	PRODUCCIÓN (Ton)	P.M.R. ($/Ton)	VALOR DE LA COSECHA (Miles $)
Papayo	12	12	20.00	240	1,600	384.00
Rosal	342	342	20.83	7,125	2,800	19,950.00
Segundos cultivos PV	**3,096**	**3,096**	**10.02**	**31,020**	**2,399**	**74,431.90**
Riego	**3,096**	**3,096**	**10.02**	**31,020**	**2,399**	**74,431.90**
Arroz	836	836	9.00	7,524	2,800	21,067.20
Cacahuate	41	41	1.50	62	4,000	246.00
Cebolla	174	174	17.00	2,958	3,200	9,465.60
Ejote	20	20	7.00	140	2,800	392.00
Elote	100	100	12.00	1,200	2,600	3,120.00
Frijol	65	65	1.50	98	16,000	1,560.00
Gladiola	27	27	11.00	297	7,500	2,227.50
Jícama	339	339	30.00	10,170	1,400	14,238.00
Jitomate	30	30	16.00	480	7,000	3,360.00
Maíz Grano	961	961	3.00	2,883	1,300	3,747.90
Okra	2	2	10.00	20	2,000	40.00
Otras Hortalizas	53	53	11.25	596	2,206	1,314.80
Otros Cultivos Varios	228	228	11.00	2,508	2,400	6,019.20
Pápalo	11	11	7.00	77	1,300	100.10
Pepino	59	59	12.00	708	1,700	1,203.60
Sorgo Grano	50	50	4.00	200	1,400	280.00
Tomate de cáscara	100	100	11.00	1,100	5,500	6,050.00

017 REGIÓN LAGUNERA

SUPERFICIE, PRODUCCIÓN Y VALOR DE LAS COSECHAS DE LOS DISTRITOS DE RIEGO
AÑO AGRÍCOLA 2000-2001

CULTIVO	SUPERFICIE (ha) SEMBRADA	SUPERFICIE (ha) COSECHADA	REND. (Ton/ha)	PRODUCCIÓN (Ton)	P.M.R. ($/Ton)	VALOR DE LA COSECHA (Miles $)
TOTAL GENERAL	**32,639**	**32,378**	**29.07**	**941,348**	**653**	**614,516.00**
Primavera-Verano	**23,241**	**23,241**	**21.80**	**506,758**	**683**	**346,209.00**
Riego	**23,241**	**23,241**	**21.80**	**506,758**	**683**	**346,209.00**
Algodón	7,692	7,692	3.09	23,765	4,200	99,812.16
Cacahuate	50	50	3.00	150	7,000	1,050.00
Chile verde	538	538	10.35	5,567	7,000	38,967.60
Frijol	478	478	1.00	478	8,000	3,824.00
Jitomate	577	577	16.34	9,430	4,000	37,720.00
Maíz Forrajero	6,717	6,717	43.58	292,744	250	73,186.00
Maíz Grano	1,361	1,361	5.30	7,217	1,500	10,825.50
Melón	654	654	25.11	16,425	1,200	19,710.00
Sandía	671	671	25.00	16,775	700	11,742.50
Sorgo Forrajero	2,535	2,535	48.96	124,108	300	37,232.37
Sorgo Grano	1,968	1,968	5.13	10,100	1,202	12,138.87
Perennes	**9,398**	**9,137**	**47.56**	**434,590**	**617**	**268,307.00**
Riego	**9,398**	**9,137**	**47.56**	**434,590**	**617**	**268,307.00**
Alfalfa	5,557	5,557	76.33	424,164	250	106,041.00
Nogal (Nuez)	3,647	3,395	1.71	5,801	20,000	116,016.00
Vid (Industrial)	9	0	0.00	0	0	0.00
Vid (Mesa)	185	185	25.00	4,625	10,000	46,250.00

018

018 COLONIAS YAQUIS, SON.

SUPERFICIE, PRODUCCIÓN Y VALOR DE LAS COSECHAS DE LOS DISTRITOS DE RIEGO
AÑO AGRÍCOLA 2000-2001

CULTIVO	SUPERFICIE (ha) SEMBRADA	SUPERFICIE (ha) COSECHADA	REND. (Ton/ha)	PRODUCCIÓN (Ton)	P.M.R. ($/Ton)	VALOR DE LA COSECHA (Miles $)
TOTAL GENERAL	**17,703**	**17,637**	**5.22**	**91,999**	**1,735**	**159,650.51**
Otoño-Invierno	**17,400**	**17,358**	**5.21**	**90,420**	**1,701**	**153,781.60**
Riego	**17,400**	**17,358**	**5.21**	**90,420**	**1,701**	**153,781.60**
Cártamo	418	418	1.33	554	1,600	886.40
Cebada	2	2	5.00	10	1,922	19.22
Chile verde	4	4	6.00	24	3,000	72.00
Garbanzo	793	793	1.76	1,398	4,500	6,291.00
Maíz Grano	1,750	1,744	5.48	9,565	1,356	12,971.28
Otras Hortalizas	1	0	0.00	0	0	0.00
Rye Grass	183	183	5.67	1,039	4,452	4,623.40
Sandía	13	13	25.00	325	800	260.00
Trigo Grano	14,236	14,201	5.46	77,505	1,660	128,658.30
Primavera-Verano	**46**	**46**	**4.68**	**215**	**4,452**	**958.52**
Riego	**46**	**46**	**4.68**	**215**	**4,452**	**958.52**
Rye Grass	46	46	4.68	215	4,452	958.52
Perennes	**257**	**233**	**5.85**	**1,364**	**3,600**	**4,910.40**
Riego	**257**	**233**	**5.85**	**1,364**	**3,600**	**4,910.40**
Alfalfa Achicalada	257	233	5.85	1,364	3,600	4,910.40

019 TEHUANTEPEC, OAX.

SUPERFICIE, PRODUCCIÓN Y VALOR DE LAS COSECHAS DE LOS DISTRITOS DE RIEGO
AÑO AGRÍCOLA 2000-2001

CULTIVO	SUPERFICIE (ha) SEMBRADA	SUPERFICIE (ha) COSECHADA	REND. (Ton/ha)	PRODUCCIÓN (Ton)	P.M.R. ($/Ton)	VALOR DE LA COSECHA (Miles $)
TOTAL GENERAL	**25,412**	**25,402**	**11.64**	**295,792**	**353**	**104,314.59**
Otoño-Invierno	**7,553**	**7,553**	**2.76**	**20,858**	**1,561**	**32,568.74**
Riego	**7,553**	**7,553**	**2.76**	**20,858**	**1,561**	**32,568.74**
Ajonjolí	125	125	0.70	88	7,000	612.50
Cacahuate	15	15	1.50	23	3,560	80.10
Frijol	4	4	0.80	3	3,600	11.52
Jitomate	141	141	7.28	1,027	3,500	3,594.50
Maíz Grano	5,733	5,733	1.80	10,319	1,800	18,574.92
Melón	29	29	7.79	226	3,600	813.60
Otras Flores	62	62	6.00	372	1,100	409.20
Otras Hortalizas	161	161	8.00	1,288	2,500	3,220.00
Sorgo Forrajero	99	99	40.00	3,960	250	990.00
Sorgo Grano	1,184	1,184	3.00	3,552	1,200	4,262.40
Primavera-Verano	**5,459**	**5,457**	**2.43**	**13,272**	**1,474**	**19,565.12**
Riego	**5,459**	**5,457**	**2.43**	**13,272**	**1,474**	**19,565.12**
Ajonjolí	38	38	0.70	27	7,000	186.20
Cacahuate	8	8	1.50	12	3,500	42.00
Jitomate	12	12	7.00	84	3,500	294.00
Maíz Grano	4,743	4,743	1.80	8,537	1,800	15,367.32
Melón	17	17	8.00	136	3,600	489.60
Otras Flores	22	22	6.00	132	1,100	145.20
Otras Hortalizas	27	25	8.00	200	2,500	500.00
Sorgo Forrajero	64	64	40.00	2,560	250	640.00
Sorgo Grano	528	528	3.00	1,584	1,200	1,900.80
Perennes	**11,335**	**11,331**	**22.86**	**259,051**	**183**	**47,329.23**
Riego	**11,335**	**11,331**	**22.86**	**259,051**	**183**	**47,329.23**
Caña de Azúcar	219	219	70.00	15,330	261	4,001.13
Otros Frutales	533	529	20.00	10,580	800	8,464.00
Otros Pastos	10,478	10,478	22.00	230,516	100	23,051.60
Papayo	105	105	25.00	2,625	4,500	11,812.50
Segundos cultivos PV	**1,065**	**1,061**	**2.46**	**2,611**	**1,858**	**4,851.50**
Riego	**1,065**	**1,061**	**2.46**	**2,611**	**1,858**	**4,851.50**
Jitomate	40	37	7.00	259	3,500	906.50
Maíz Grano	880	880	1.80	1,584	1,800	2,851.20
Otras Flores	77	77	6.00	462	1,100	508.20
Otras Hortalizas	21	21	8.00	168	2,500	420.00
Sorgo Grano	47	46	3.00	138	1,200	165.60

020 MORELIA-QUERENDARO, MICH.

SUPERFICIE, PRODUCCIÓN Y VALOR DE LAS COSECHAS DE LOS DISTRITOS DE RIEGO
AÑO AGRÍCOLA 2000-2001

CULTIVO	SUPERFICIE (ha) SEMBRADA	SUPERFICIE (ha) COSECHADA	REND. (Ton/ha)	PRODUCCIÓN (Ton)	P.M.R. ($/Ton)	VALOR DE LA COSECHA (Miles $)
TOTAL GENERAL	**20,888**	**20,888**	**13.19**	**275,621**	**1,306**	**360,059.90**
Otoño-Invierno	**3,648**	**3,648**	**6.26**	**22,854**	**1,609**	**36,767.74**
Riego	**3,648**	**3,648**	**6.26**	**22,854**	**1,609**	**36,767.74**
Avena Forrajera	720	720	8.12	5,849	1,439	8,419.60
Cebada	284	284	4.56	1,296	1,400	1,814.40
Cebolla	33	33	11.45	378	1,000	378.00
Chile verde	191	191	22.19	4,237	2,442	10,346.00
Ebo (Veza/Janamargo)	44	44	14.09	620	855	530.00
Garbanzo Forrajero	122	122	1.98	242	6,000	1,452.00
Lenteja	4	4	1.00	4	5,200	20.80
Trigo Grano	2,250	2,250	4.55	10,227	1,350	13,806.94
Primavera-Verano	**13,838**	**13,838**	**7.26**	**100,512**	**1,552**	**155,946.82**
Riego	**13,838**	**13,838**	**7.26**	**100,512**	**1,552**	**155,946.82**
Chile verde	286	286	27.22	7,772	4,200	32,643.41
Frijol	30	30	1.50	45	15,000	670.50
Maíz Grano	8,596	8,596	6.58	56,559	1,451	82,039.32
Sorgo Grano	4,926	4,926	7.34	36,136	1,123	40,593.59
Perennes	**1,941**	**1,941**	**74.45**	**144,466**	**1,094**	**157,986.25**
Riego	**1,941**	**1,941**	**74.45**	**144,466**	**1,094**	**157,986.25**
Alfalfa	1,677	1,677	84.59	141,857	1,100	156,018.80
Durazno	2	2	5.00	10	3,000	30.00
Manzano	2	2	7.00	14	1,000	14.00
Otros Forrajes	253	253	9.00	2,277	734	1,671.75
Otros Pastos	5	5	62.91	290	818	237.30
Peral	2	2	9.00	18	800	14.40
Segundos cultivos PV	**1,462**	**1,462**	**5.33**	**7,790**	**1,201**	**9,359.09**
Riego	**1,462**	**1,462**	**5.33**	**7,790**	**1,201**	**9,359.09**
Maíz Grano	447	447	4.43	1,980	1,455	2,880.94
Sorgo Grano	1,015	1,015	5.72	5,810	1,115	6,478.15

023 SAN JUAN DEL RÍO, QRO.

SUPERFICIE, PRODUCCIÓN Y VALOR DE LAS COSECHAS DE LOS DISTRITOS DE RIEGO
AÑO AGRÍCOLA 2000-2001

CULTIVO	SUPERFICIE (ha) SEMBRADA	SUPERFICIE (ha) COSECHADA	REND. (Ton/ha)	PRODUCCIÓN (Ton)	P.M.R. ($/Ton)	VALOR DE LA COSECHA (Miles $)
TOTAL GENERAL	**7,230**	**7,172**	**15.67**	**112,401**	**1,058**	**118,868.90**
Otoño-Invierno	**1,688**	**1,679**	**7.79**	**13,078**	**1,108**	**14,487.69**
Riego	**1,688**	**1,679**	**7.79**	**13,078**	**1,108**	**14,487.69**
Avena Forrajera	161	161	28.88	4,662	200	932.49
Cebada	747	747	5.17	3,856	1,480	5,707.03
Otras Hortalizas	36	27	15.00	409	6,000	2,452.50
Trigo Grano	743	743	5.58	4,151	1,300	5,395.68
Primavera-Verano	**3,744**	**3,744**	**9.21**	**34,496**	**1,394**	**48,093.38**
Riego	**3,744**	**3,744**	**9.21**	**34,496**	**1,394**	**48,093.38**
Chile seco	8	8	0.88	7	35,000	255.50
Frijol	66	66	1.20	79	8,500	674.93
Maíz Grano	2,210	2,210	9.08	20,055	1,450	29,079.16
Otras Hortalizas	25	25	13.00	325	6,000	1,950.00
Sorgo Grano	1,435	1,435	9.78	14,029	1,150	16,133.78
Perennes	**946**	**945**	**62.36**	**58,956**	**824**	**48,583.36**
Riego	**946**	**945**	**62.36**	**58,956**	**824**	**48,583.36**
Alfalfa	734	734	76.50	56,184	350	19,664.36
Otros Frutales	23	23	1.00	23	13,000	299.00
Rosal	88	87	13.60	1,183	16,250	19,227.00
Vid (Industrial)	101	101	15.50	1,566	6,000	9,393.00
Segundos cultivos PV	**852**	**804**	**7.30**	**5,872**	**1,312**	**7,704.47**
Riego	**852**	**804**	**7.30**	**5,872**	**1,312**	**7,704.47**
Maíz Grano	620	587	7.08	4,153	1,400	5,813.50
Sorgo Grano	232	218	7.90	1,719	1,100	1,890.97

024 CIENEGA DE CHAPALA, MICH.

SUPERFICIE, PRODUCCIÓN Y VALOR DE LAS COSECHAS DE LOS DISTRITOS DE RIEGO
AÑO AGRÍCOLA 2000-2001

CULTIVO	SUPERFICIE (ha) SEMBRADA	SUPERFICIE (ha) COSECHADA	REND. (Ton/ha)	PRODUCCIÓN (Ton)	P.M.R. ($/Ton)	VALOR DE LA COSECHA (Miles $)
TOTAL GENERAL	**33,617**	**33,194**	**7.47**	**247,984**	**1,398**	**346,609.26**
Otoño-Invierno	**6,822**	**6,806**	**5.79**	**39,376**	**1,368**	**53,886.08**
Riego	**6,822**	**6,806**	**5.79**	**39,376**	**1,368**	**53,886.08**
Avena	40	40	4.00	160	1,480	236.80
Brócoli	40	40	35.00	1,400	1,000	1,400.00
Cártamo	639	633	1.23	777	1,109	861.24
Cebada	847	847	4.00	3,392	1,502	5,093.06
Cebolla	296	296	25.00	7,399	1,013	7,493.70
Col	35	35	40.00	1,400	500	700.00
Chile verde	46	46	18.91	870	4,552	3,960.00
Ebo (Veza/Janamargo)	104	104	3.46	360	1,760	633.60
Elote	83	83	26.75	2,220	686	1,524.00
Frijol	106	106	1.58	168	9,470	1,587.20
Garbanzo	794	786	1.61	1,263	2,694	3,400.98
Jitomate	55	55	21.04	1,149	2,433	2,796.00
Otras Hortalizas	95	95	14.51	1,378	1,189	1,639.00
Otros Forrajes	30	28	1.50	42	1,500	63.00
Trigo Grano	3,612	3,612	4.82	17,400	1,293	22,497.51
Primavera-Verano	**26,220**	**25,852**	**6.81**	**175,957**	**1,407**	**247,500.17**
Riego	**8,920**	**8,883**	**8.93**	**79,319**	**1,493**	**118,405.88**
Cebolla	187	187	20.50	3,834	1,834	7,030.64
Col	65	65	33.00	2,145	1,000	2,145.00
Chile verde	162	162	4.50	729	9,000	6,561.00
Frijol	2	2	1.50	3	10,000	30.00
Jitomate	188	188	15.50	2,914	2,500	7,285.00
Maíz Grano	6,969	6,951	8.72	60,613	1,407	85,282.10
Otras Hortalizas	18	18	4.20	76	1,000	75.60
Pepino	40	40	14.50	580	1,500	870.00
Sorgo Grano	1,273	1,260	6.62	8,339	1,063	8,864.02
Tomate de cáscara	16	10	8.75	88	3,000	262.53
Temporal	**17,300**	**16,969**	**5.69**	**96,638**	**1,336**	**129,094.29**
Cebolla	380	380	22.50	8,550	1,834	15,680.70
Col	45	45	30.50	1,373	800	1,098.00
Chile verde	60	56	4.50	252	3,500	882.00
Frijol	40	28	0.90	25	10,000	252.00
Jitomate	320	320	13.20	4,224	2,500	10,560.00
Maíz Grano	8,450	8,263	4.63	38,216	1,407	53,770.44
Otras Hortalizas	95	87	3.90	339	1,000	339.30
Pepino	35	35	12.50	438	600	262.50
Sorgo Grano	7,850	7,730	5.57	43,064	1,063	45,776.85
Tomate de cáscara	25	25	6.30	158	3,000	472.50
Perennes	**575**	**536**	**60.91**	**32,650**	**1,385**	**45,223.00**
Riego	**575**	**536**	**60.91**	**32,650**	**1,385**	**45,223.00**
Alfalfa	454	454	65.00	29,510	1,300	38,363.00
Caña de Azúcar	10	10	110.00	1,100	400	440.00
Fresa	80	41	24.00	984	5,200	5,116.80
Otros Frutales	15	15	8.00	120	1,500	180.00
Otros Pastos	16	16	58.50	936	1,200	1,123.20

025 BAJO RÍO BRAVO, TAMPS.

SUPERFICIE, PRODUCCIÓN Y VALOR DE LAS COSECHAS DE LOS DISTRITOS DE RIEGO
AÑO AGRÍCOLA 2000-2001

CULTIVO	SUPERFICIE (ha) SEMBRADA	SUPERFICIE (ha) COSECHADA	REND. (Ton/ha)	PRODUCCIÓN (Ton)	P.M.R. ($/Ton)	VALOR DE LA COSECHA (Miles $)
TOTAL GENERAL	**196,813**	**186,176**	**2.34**	**435,488**	**1,112**	**484,287.45**
Otoño-Invierno	**2,258**	**2,167**	**2.54**	**5,499**	**1,300**	**7,148.93**
Temporal	**2,258**	**2,167**	**2.54**	**5,499**	**1,300**	**7,148.93**
Maíz Grano	2,258	2,167	2.54	5,499	1,300	7,148.93
Primavera-Verano	**193,031**	**184,009**	**2.34**	**429,989**	**1,110**	**477,138.52**
Temporal	**193,031**	**184,009**	**2.34**	**429,989**	**1,110**	**477,138.52**
Algodón	451	437	1.41	617	2,286	1,411.23
Calabaza	11	11	4.06	44	1,500	66.30
Cebolla	43	43	15.00	640	1,710	1,095.08
Frijol	1	1	0.30	0	3,500	1.05
Girasol	4	4	2.50	10	1,500	15.00
Melón	51	51	30.00	1,527	3,000	4,581.00
Naranja	32	32	10.00	324	4,500	1,458.00
Okra	3,013	2,902	5.34	15,511	2,748	42,629.12
Sandía	21	21	9.29	191	1,000	190.50
Sorgo Forrajero	2	0	0.00	0	0	0.00
Sorgo Grano	189,381	180,486	2.28	410,969	1,034	424,767.83
Tomate de cáscara	21	21	7.40	154	6,000	923.40
Perennes	**1,524**	**0**	0.00	**0**	0	**0.00**
Temporal	**1,524**	**0**	0.00	**0**	0	**0.00**
Otros Pastos	1,524	0	0.00	0	0	0.00

026

026 BAJO RÍO SAN JUAN, TAMPS.

SUPERFICIE, PRODUCCIÓN Y VALOR DE LAS COSECHAS DE LOS DISTRITOS DE RIEGO
AÑO AGRÍCOLA 2000-2001

CULTIVO	SUPERFICIE (ha) SEMBRADA	SUPERFICIE (ha) COSECHADA	REND. (Ton/ha)	PRODUCCIÓN (Ton)	P.M.R. ($/Ton)	VALOR DE LA COSECHA (Miles $)
TOTAL GENERAL	**71,728**	**63,408**	**3.23**	**204,989**	**1,045**	**214,251.23**
Otoño-Invierno	**338**	**93**	**0.72**	**67**	**1,800**	**120.60**
Temporal	**338**	**93**	**0.72**	**67**	**1,800**	**120.60**
Avena	76	0	0.00	0	0	0.00
Cártamo	148	0	0.00	0	0	0.00
Trigo Grano	114	93	0.72	67	1,800	120.60
Primavera-Verano	**69,455**	**61,512**	**3.17**	**195,257**	**1,078**	**210,547.73**
Riego	**52,046**	**50,930**	**3.29**	**167,661**	**1,055**	**176,955.48**
Algodón	309	309	1.52	470	3,400	1,598.00
Maíz Grano	449	389	4.96	1,930	1,350	2,605.50
Melón	5	5	10.00	50	500	25.00
Pepino	5	0	0.00	0	0	0.00
Sandía	28	28	16.32	457	500	228.48
Sorgo Escobero	27	27	1.22	33	1,400	46.20
Sorgo Forrajero	106	103	6.53	673	300	201.90
Sorgo Grano	51,117	50,069	3.28	164,048	1,050	172,250.40
Temporal	**17,409**	**10,582**	**2.61**	**27,596**	**1,217**	**33,592.25**
Algodón	1,604	1,604	1.40	2,246	3,400	7,636.40
Brócoli	10	0	0.00	0	0	0.00
Calabaza	11	6	1.50	9	2,200	19.80
Cebolla	15	0	0.00	0	0	0.00
Col	1	0	0.00	0	0	0.00
Chile verde	6	0	0.00	0	0	0.00
Frijol	34	15	0.20	3	3,600	10.80
Maíz Grano	642	140	3.06	429	1,350	579.15
Melón	34	0	0.00	0	0	0.00
Okra	4	0	0.00	0	0	0.00
Otras Hortalizas	16	16	10.63	170	2,500	425.00
Sandía	217	27	5.93	160	500	80.00
Sorgo Escobero	145	16	1.19	19	1,400	26.60
Sorgo Forrajero	1,064	315	4.12	1,298	300	389.40
Sorgo Grano	13,573	8,443	2.76	23,262	1,050	24,425.10
Tomate de cáscara	33	0	0.00	0	0	0.00
Perennes	**1,935**	**1,803**	**5.36**	**9,665**	**371**	**3,582.90**
Riego	**513**	**494**	**7.91**	**3,906**	**386**	**1,509.00**
Otros Cítricos	221	221	6.00	1,326	457	606.00
Otros Pastos	292	273	9.45	2,580	350	903.00
Temporal	**1,422**	**1,309**	**4.40**	**5,759**	**360**	**2,073.90**
Nogal (Nuez)	10	10	0.50	5	12,000	60.00
Otros Pastos	1,412	1,299	4.43	5,754	350	2,013.90

028 TULANCINGO, HGO.

SUPERFICIE, PRODUCCIÓN Y VALOR DE LAS COSECHAS DE LOS DISTRITOS DE RIEGO
AÑO AGRÍCOLA 2000-2001

CULTIVO	SUPERFICIE (ha) SEMBRADA	SUPERFICIE (ha) COSECHADA	REND. (Ton/ha)	PRODUCCIÓN (Ton)	P.M.R. ($/Ton)	VALOR DE LA COSECHA (Miles $)
TOTAL GENERAL	**536**	**536**	**86.96**	**46,644**	**148**	**6,903.02**
Otoño-Invierno	**9**	**9**	**19.26**	**169**	**123**	**20.75**
Riego	**9**	**9**	**19.26**	**169**	**123**	**20.75**
Avena Forrajera	9	9	19.26	169	123	20.75
Primavera-Verano	**42**	**42**	**6.66**	**281**	**996**	**279.41**
Riego	**42**	**42**	**6.66**	**281**	**996**	**279.41**
Avena Forrajera	8	8	20.45	159	105	16.75
Maíz Grano	26	26	3.11	81	2,450	198.02
Otros Cultivos Varios	8	8	4.86	41	1,588	64.64
Perennes	**482**	**482**	**95.87**	**46,183**	**142**	**6,574.15**
Riego	**482**	**482**	**95.87**	**46,183**	**142**	**6,574.15**
Alfalfa	78	78	93.26	7,240	155	1,122.18
Otros Pastos	404	404	96.37	38,943	140	5,451.97
Segundos cultivos PV	**4**	**4**	**3.10**	**12**	**2,450**	**28.71**
Riego	**4**	**4**	**3.10**	**12**	**2,450**	**28.71**
Otros Cultivos Varios	4	4	3.10	12	2,450	28.71

029 XICOTENCATL, TAMPS.

SUPERFICIE, PRODUCCIÓN Y VALOR DE LAS COSECHAS DE LOS DISTRITOS DE RIEGO
AÑO AGRÍCOLA 2000-2001

CULTIVO	SUPERFICIE (ha) SEMBRADA	SUPERFICIE (ha) COSECHADA	REND. (Ton/ha)	PRODUCCIÓN (Ton)	P.M.R. ($/Ton)	VALOR DE LA COSECHA (Miles $)
TOTAL GENERAL	**16,109**	**12,506**	**52.52**	**656,834**	**324**	**212,767.59**
Otoño-Invierno	**343**	**306**	**18.50**	**5,661**	**1,604**	**9,080.60**
Riego	**343**	**306**	**18.50**	**5,661**	**1,604**	**9,080.60**
Cebolla	199	185	20.00	3,700	1,100	4,070.00
Gladiola	35	35	2.00	70	2,800	196.00
Maíz Grano	23	23	2.80	64	1,000	64.40
Otras Hortalizas	86	63	29.00	1,827	2,600	4,750.20
Primavera-Verano	**62**	**59**	**8.56**	**505**	**6,570**	**3,319.20**
Riego	**62**	**59**	**8.56**	**505**	**6,570**	**3,319.20**
Calabacita	5	5	2.60	13	5,000	65.00
Chile verde	22	22	3.32	73	6,000	438.00
Maíz Grano	2	2	2.10	4	1,000	4.20
Sorgo Grano	10	10	1.50	15	800	12.00
Tomate de cáscara	23	20	20.00	400	7,000	2,800.00
Perennes	**15,704**	**12,141**	**53.59**	**650,667**	**308**	**200,367.79**
Riego	**15,704**	**12,141**	**53.59**	**650,667**	**308**	**200,367.79**
Caña de Azúcar	14,959	11,498	55.50	638,139	282	179,955.19
Otros Cítricos	325	223	15.00	3,345	5,000	16,725.00
Otros Frutales	3	3	3.00	9	2,000	18.00
Otros Pastos	417	417	22.00	9,174	400	3,669.60

030 VALSEQUILLO, PUE.

SUPERFICIE, PRODUCCIÓN Y VALOR DE LAS COSECHAS DE LOS DISTRITOS DE RIEGO
AÑO AGRÍCOLA 2000-2001

CULTIVO	SUPERFICIE (ha) SEMBRADA	SUPERFICIE (ha) COSECHADA	REND. (Ton/ha)	PRODUCCIÓN (Ton)	P.M.R. ($/Ton)	VALOR DE LA COSECHA (Miles $)
TOTAL GENERAL	**20,189**	**19,963**	**27.58**	**550,622**	**393**	**216,161.68**
Primavera-Verano	**14,571**	**14,345**	**4.08**	**58,485**	**2,091**	**122,311.19**
Riego	**14,571**	**14,345**	**4.08**	**58,485**	**2,091**	**122,311.19**
Avena Forrajera	15	15	19.30	290	1,420	411.09
Chile seco	325	292	0.40	117	84,021	9,813.65
Frijol	2,445	2,252	0.90	2,027	7,487	15,174.65
Maíz Grano	11,708	11,708	4.70	55,028	1,744	95,968.13
Nabo	23	23	21.10	485	1,006	488.21
Zempoalxochitl	55	55	9.80	539	845	455.46
Perennes	**5,618**	**5,618**	**87.60**	**492,137**	**191**	**93,850.49**
Riego	**5,618**	**5,618**	**87.60**	**492,137**	**191**	**93,850.49**
Alfalfa	5,618	5,618	87.60	492,137	191	93,850.49

033

033 ESTADO DE MÉXICO, MÉX

SUPERFICIE, PRODUCCIÓN Y VALOR DE LAS COSECHAS DE LOS DISTRITOS DE RIEGO
AÑO AGRÍCOLA 2000-2001

CULTIVO	SUPERFICIE (ha) SEMBRADA	SUPERFICIE (ha) COSECHADA	REND. (Ton/ha)	PRODUCCIÓN (Ton)	P.M.R. ($/Ton)	VALOR DE LA COSECHA (Miles $)
TOTAL GENERAL	**7,961**	**7,961**	**6.08**	**48,419**	**1,027**	**49,734.61**
Otoño-Invierno	**68**	**68**	**21.13**	**1,442**	**1,145**	**1,650.98**
Riego	**68**	**68**	**21.13**	**1,442**	**1,145**	**1,650.98**
Avena Forrajera	50	50	25.00	1,256	280	351.68
Rosal	8	8	19.00	152	8,000	1,216.00
Trigo Grano	10	10	3.40	34	2,450	83.30
Primavera-Verano	**7,577**	**7,577**	**3.70**	**27,998**	**1,582**	**44,287.91**
Riego	**7,577**	**7,577**	**3.70**	**27,998**	**1,582**	**44,287.91**
Avena Forrajera	15	15	27.00	399	290	115.73
Cebada	4	4	3.00	11	2,800	31.42
Maíz Grano	7,558	7,558	3.65	27,588	1,600	44,140.76
Perennes	**316**	**316**	**60.00**	**18,979**	**200**	**3,795.72**
Riego	**316**	**316**	**60.00**	**18,979**	**200**	**3,795.72**
Otros Pastos	316	316	60.00	18,979	200	3,795.72

034 ZACATECAS, ZAC.

SUPERFICIE, PRODUCCIÓN Y VALOR DE LAS COSECHAS DE LOS DISTRITOS DE RIEGO
AÑO AGRÍCOLA 2000-2001

CULTIVO	SUPERFICIE (ha) SEMBRADA	SUPERFICIE (ha) COSECHADA	REND. (Ton/ha)	PRODUCCIÓN (Ton)	P.M.R. ($/Ton)	VALOR DE LA COSECHA (Miles $)
TOTAL GENERAL	**7,612**	**7,317**	**9.80**	**71,708**	**1,390**	**99,642.21**
Otoño-Invierno	**552**	**544**	**7.75**	**4,217**	**1,744**	**7,355.78**
Riego	**552**	**544**	**7.75**	**4,217**	**1,744**	**7,355.78**
Avena Forrajera	302	299	7.32	2,188	1,609	3,520.85
Cebada Forrajera	224	219	6.90	1,511	1,700	2,568.87
Lechuga	7	7	28.50	200	1,600	319.20
Sorgo Forrajero	0.25	0.25	12.00	3	1,000	3.00
Tomate de cáscara	19	19	16.62	313	3,000	939.86
Trigo Forrajero	0.30	0.30	8.00	2	2,000	4.00
Primavera-Verano	**5,425**	**5,406**	**8.01**	**43,319**	**1,317**	**57,048.05**
Riego	**2,681**	**2,662**	**8.85**	**23,558**	**1,442**	**33,965.05**
Avena Forrajera	58	58	7.74	451	1,606	723.86
Cacahuate	27	27	2.49	67	4,054	272.85
Calabacita	3	3	5.50	14	3,000	41.25
Camote	1	1	30.00	23	2,000	45.00
Cebada Forrajera	36	36	7.10	256	1,700	434.52
Cebolla	2	2	11.00	17	2,000	33.00
Chile verde	8	8	8.17	62	4,631	287.57
Frijol	26	26	1.22	32	7,292	233.14
Jitomate	9	9	16.21	144	3,548	509.98
Maíz Forrajero	937	924	14.99	13,850	952	13,190.80
Maíz Grano	1,423	1,417	4.81	6,823	1,895	12,932.62
Sorgo Forrajero	11	11	10.96	117	1,564	183.43
Tomate de cáscara	141	141	12.09	1,703	2,981	5,077.02
Temporal	**2,744**	**2,744**	**7.20**	**19,761**	**1,168**	**23,083.00**
Frijol	169	169	0.60	101	7,000	709.80
Maíz Forrajero	1,072	1,072	14.56	15,605	940	14,667.84
Maíz Grano	1,503	1,503	2.70	4,055	1,900	7,705.36
Perennes	**1,379**	**1,111**	**18.89**	**20,979**	**1,524**	**31,967.37**
Riego	**1,379**	**1,111**	**18.89**	**20,979**	**1,524**	**31,967.37**
Aguacate	1	1	4.00	5	6,000	30.00
Alfalfa Achicalada	443	443	26.51	11,751	1,571	18,457.99
Durazno	24	24	0.55	13	10,878	142.50
Guayabo	308	308	7.49	2,304	2,785	6,416.38
Manzano	269	1	2.50	3	10,000	25.00
Membrillo	6	6	4.00	24	1,500	36.00
Nogal (Nuez)	18	18	0.39	7	28,576	198.60
Otras Hortalizas	12	12	50.00	585	1,500	877.50
Otros Pastos	230	230	22.08	5,073	839	4,254.37
Vid (Industrial)	67	67	18.00	1,210	1,200	1,451.52
Vid (Mesa)	1	1	5.00	5	15,500	77.50
Segundos cultivos PV	**257**	**257**	**12.45**	**3,193**	**1,024**	**3,271.00**
Riego	**257**	**257**	**12.45**	**3,193**	**1,024**	**3,271.00**
Maíz Forrajero	236	236	13.20	3,115	1,000	3,115.20
Maíz Grano	21	21	3.80	78	2,000	155.80

035

035 LA ANTIGUA, VER.

SUPERFICIE, PRODUCCIÓN Y VALOR DE LAS COSECHAS DE LOS DISTRITOS DE RIEGO
AÑO AGRÍCOLA 2000-2001

CULTIVO	SUPERFICIE (ha) SEMBRADA	SUPERFICIE (ha) COSECHADA	REND. (Ton/ha)	PRODUCCIÓN (Ton)	P.M.R. ($/Ton)	VALOR DE LA COSECHA (Miles $)
TOTAL GENERAL	**19,523**	**19,499**	**92.14**	**1,796,623**	**426**	**764,729.99**
Otoño-Invierno	**223**	**223**	**8.72**	**1,941**	**3,680**	**7,141.06**
Riego	**223**	**223**	**8.72**	**1,941**	**3,680**	**7,141.06**
Chile verde	5	5	12.00	60	3,500	210.00
Frijol	6	6	1.20	8	9,065	68.99
Jitomate	32	32	24.78	781	2,863	2,235.00
Maíz Grano	142	142	4.46	633	2,141	1,355.15
Otros Cultivos Varios	33	33	12.18	400	8,027	3,212.53
Pepino	5	5	12.00	59	1,000	59.40
Primavera-Verano	**136**	**133**	**4.55**	**603**	**3,536**	**2,132.62**
Riego	**136**	**133**	**4.55**	**603**	**3,536**	**2,132.62**
Arroz	4	0	0.00	0	0	0.00
Frijol	2	2	1.20	3	8,888	22.75
Maíz Grano	118	118	3.76	442	3,124	1,381.61
Otros Cultivos Varios	11	11	12.37	134	5,243	704.26
Pepino	2	2	12.00	24	1,000	24.00
Perennes	**18,866**	**18,846**	**95.09**	**1,792,062**	**419**	**750,465.06**
Riego	**18,866**	**18,846**	**95.09**	**1,792,062**	**419**	**750,465.06**
Caña de Azúcar	15,774	15,754	108.30	1,706,179	313	533,279.19
Limón	42	42	15.00	625	1,284	801.90
Mango	816	816	9.49	7,741	6,390	49,466.52
Naranja	3	3	15.00	45	1,250	56.25
Otros Cultivos Varios	8	8	12.00	92	150	13.86
Otros Pastos	1,338	1,338	40.00	53,538	686	36,720.94
Papayo	574	574	25.26	14,507	7,779	112,858.69
Toronja	311	311	30.00	9,334	1,850	17,267.72
Segundos cultivos PV	**298**	**298**	**6.76**	**2,017**	**2,475**	**4,991.25**
Riego	**298**	**298**	**6.76**	**2,017**	**2,475**	**4,991.25**
Arroz	169	169	8.00	1,348	2,300	3,100.40
Maíz Grano	118	118	4.46	527	3,008	1,586.41
Otros Cultivos Varios	12	12	12.00	142	2,150	304.44

037 ALTAR-PITIQUITO-CABORCA, SON.

SUPERFICIE, PRODUCCIÓN Y VALOR DE LAS COSECHAS DE LOS DISTRITOS DE RIEGO
AÑO AGRÍCOLA 2000-2001

CULTIVO	SUPERFICIE (ha) SEMBRADA	SUPERFICIE (ha) COSECHADA	REND. (Ton/ha)	PRODUCCIÓN (Ton)	P.M.R. ($/Ton)	VALOR DE LA COSECHA (Miles $)
TOTAL GENERAL	**32,345**	**29,959**	**7.05**	**211,103**	**8,104**	**1,710,784.40**
Otoño-Invierno	**6,163**	**6,163**	**5.85**	**36,027**	**1,407**	**50,703.35**
Riego	**6,163**	**6,163**	**5.85**	**36,027**	**1,407**	**50,703.35**
Avena Forrajera	40	40	14.00	560	725	406.00
Rye Grass	129	129	14.60	1,883	850	1,600.55
Trigo Grano	5,994	5,994	5.60	33,584	1,450	48,696.80
Primavera-Verano	**1,986**	**1,986**	**9.24**	**18,346**	**9,204**	**168,856.19**
Riego	**1,986**	**1,986**	**9.24**	**18,346**	**9,204**	**168,856.19**
Algodón	994	994	3.86	3,838	3,480	13,356.24
Melón	807	807	16.38	13,215	11,688	154,456.92
Sorgo Forrajero	66	66	14.00	924	400	369.60
Sorgo Grano	119	119	3.10	369	1,825	673.43
Perennes	**24,196**	**21,810**	**7.19**	**156,730**	**9,515**	**1,491,224.86**
Riego	**24,196**	**21,810**	**7.19**	**156,730**	**9,515**	**1,491,224.86**
Alcachofa	47	47	18.00	846	5,850	4,949.10
Alfalfa Achicalada	1,464	1,464	14.00	20,496	890	18,241.44
Almendro	22	22	4.50	99	3,200	316.80
Chabacano	24	24	3.92	94	2,200	206.80
Durazno	148	148	4.00	592	3,466	2,051.70
Espárrago	4,945	4,520	5.63	25,449	29,316	746,062.88
Manzano	52	52	4.19	218	6,000	1,308.00
Naranja	685	685	13.20	9,042	2,500	22,605.00
Nogal (Nuez)	143	143	0.08	12	31,000	372.00
Olivo (Aceituna)	3,277	3,205	4.04	12,960	4,300	55,728.00
Vid (Industrial)	9,335	7,975	7.20	57,410	3,838	220,312.74
Vid (Mesa)	4,054	3,525	8.37	29,512	14,200	419,070.40

038

038 RÍO MAYO, SON.

SUPERFICIE, PRODUCCIÓN Y VALOR DE LAS COSECHAS DE LOS DISTRITOS DE RIEGO
AÑO AGRÍCOLA 2000-2001

CULTIVO	SUPERFICIE (ha) SEMBRADA	SUPERFICIE (ha) COSECHADA	REND. (Ton/ha)	PRODUCCIÓN (Ton)	P.M.R. ($/Ton)	VALOR DE LA COSECHA (Miles $)
TOTAL GENERAL	**86,569**	**86,569**	**6.72**	**581,565**	**1,953**	**1,135,542.25**
Otoño-Invierno	**79,041**	**79,041**	**6.70**	**529,733**	**1,926**	**1,020,427.82**
Riego	**79,041**	**79,041**	**6.70**	**529,733**	**1,926**	**1,020,427.82**
Apio	80	80	12.50	1,000	1,350	1,350.00
Calabacita	795	795	9.00	7,155	2,330	16,671.15
Cártamo	5,398	5,398	1.40	7,557	1,840	13,905.25
Cebolla	97	97	33.65	3,264	2,850	9,302.54
Chícharo	342	342	6.00	2,052	2,000	4,104.00
Chile verde	616	616	14.00	8,624	6,250	53,900.00
Ejote	14	14	6.45	90	2,500	225.75
Elote	699	699	12.00	8,388	1,800	15,098.40
Frijol	1,690	1,690	2.01	3,392	7,500	25,438.73
Garbanzo	2,185	2,185	1.41	3,081	5,670	17,468.42
Maíz Grano	2,625	2,625	6.00	15,750	1,375	21,656.25
Melón	19	19	18.00	342	1,550	530.10
Otras Hortalizas	130	130	14.82	1,927	2,602	5,013.01
Otras Oleaginosas	85	85	2.90	247	1,620	399.33
Papa	3,945	3,945	22.00	86,790	2,000	173,580.00
Pepino	4	4	15.75	63	850	53.55
Sandía	74	74	28.60	2,116	785	1,661.37
Sorgo Escobero	62	62	4.95	307	550	168.80
Sorgo Forrajero	37	37	29.30	1,084	650	704.67
Sorgo Grano	235	235	5.50	1,293	950	1,227.88
Tomate de cáscara	3,046	3,046	17.15	52,230	2,332	121,818.78
Trigo Grano	56,863	56,863	5.68	322,982	1,660	536,149.85
Primavera-Verano	**3,250**	**3,250**	**3.40**	**11,036**	**4,054**	**44,740.90**
Riego	**3,250**	**3,250**	**3.40**	**11,036**	**4,054**	**44,740.90**
Algodón	2,986	2,986	3.20	9,555	4,389	41,937.77
Calabacita	2	2	9.00	18	2,330	41.94
Cártamo	137	137	1.38	189	1,840	347.87
Elote	20	20	12.00	240	1,800	432.00
Frijol	8	8	1.78	14	7,500	106.80
Otras Hortalizas	12	12	8.98	108	1,841	198.47
Sorgo Escobero	7	7	4.95	35	550	19.06
Sorgo Grano	43	43	5.50	237	950	224.68
Tomate de cáscara	35	35	18.31	641	2,234	1,432.31
Perennes	**2,697**	**2,697**	**11.77**	**31,749**	**1,522**	**48,310.28**
Riego	**2,697**	**2,697**	**11.77**	**31,749**	**1,522**	**48,310.28**
Aguacate	20	20	14.80	296	1,650	488.40
Alfalfa Achicalada	2,154	2,154	9.50	20,463	1,850	37,856.55
Limón	15	15	7.50	113	1,750	196.88
Mango	30	30	23.50	705	1,500	1,057.50
Naranja	35	35	18.50	648	950	615.13

038 RÍO MAYO, SON.

SUPERFICIE, PRODUCCIÓN Y VALOR DE LAS COSECHAS DE LOS DISTRITOS DE RIEGO
AÑO AGRÍCOLA 2000-2001

CULTIVO	SUPERFICIE (ha) SEMBRADA	SUPERFICIE (ha) COSECHADA	REND. (Ton/ha)	PRODUCCIÓN (Ton)	P.M.R. ($/Ton)	VALOR DE LA COSECHA (Miles $)
Otros Pastos	443	443	21.50	9,525	850	8,095.83
Segundos cultivos PV	**1,581**	**1,581**	**5.72**	**9,047**	**2,439**	**22,063.25**
Riego	**1,581**	**1,581**	**5.72**	**9,047**	**2,439**	**22,063.25**
Algodón	560	560	3.20	1,792	4,389	7,865.09
Cártamo	378	378	1.15	435	1,840	799.85
Ejote	10	10	6.45	65	2,500	161.25
Elote	251	251	12.00	3,012	1,800	5,421.60
Frijol	159	159	1.25	198	7,500	1,485.86
Maíz Grano	17	17	4.50	77	1,375	105.19
Otras Hortalizas	7	7	8.98	63	1,841	115.78
Sorgo Escobero	17	17	4.95	84	550	46.28
Sorgo Grano	54	54	5.40	292	950	277.02
Tomate de cáscara	128	128	23.68	3,031	1,909	5,785.35

041 RÍO YAQUI, SONORA

SUPERFICIE, PRODUCCIÓN Y VALOR DE LAS COSECHAS DE LOS DISTRITOS DE RIEGO
AÑO AGRÍCOLA 2000-2001

CULTIVO	SUPERFICIE (ha) SEMBRADA	SUPERFICIE (ha) COSECHADA	REND. (Ton/ha)	PRODUCCIÓN (Ton)	P.M.R. ($/Ton)	VALOR DE LA COSECHA (Miles $)
TOTAL GENERAL	**195,744**	**194,422**	**6.24**	**1,213,076**	**1,943**	**2,357,471.10**
Otoño-Invierno	**177,554**	**177,469**	**6.00**	**1,065,597**	**1,908**	**2,032,768.00**
Riego	**177,554**	**177,469**	**6.00**	**1,065,597**	**1,908**	**2,032,768.00**
Ajo	8	2	7.00	14	5,071	71.00
Apio	89	70	30.00	2,100	2,300	4,830.00
Avena	21	21	5.86	123	1,350	166.00
Brócoli	372	371	30.00	11,130	2,300	25,599.00
Calabaza	1,194	1,194	15.00	17,913	1,250	22,391.00
Cártamo	22,967	22,967	1.42	32,499	1,964	63,828.00
Cebada	64	22	5.00	110	1,500	165.00
Cebolla	245	245	30.04	7,359	2,600	19,134.00
Chícharo	41	41	13.00	533	3,630	1,935.00
Chile verde	1,664	1,664	15.00	24,960	2,400	59,904.00
Frijol	253	252	1.52	383	13,023	4,988.00
Garbanzo	15,271	15,271	1.85	28,265	4,930	139,346.00
Lechuga	320	305	30.00	9,150	3,930	35,960.00
Melón	40	40	37.10	1,484	3,000	4,452.00
Otras Oleaginosas	733	733	2.05	1,504	2,000	3,008.00
Otros Cultivos Varios	94	94	23.73	2,231	996	2,222.00
Papa	2,610	2,610	27.00	70,483	2,550	179,733.00
Pepino	108	108	25.00	2,700	1,620	4,374.00
Sandía	1,829	1,829	35.00	64,015	1,955	125,150.00
Tomate de cáscara	674	673	25.97	17,477	2,286	39,955.00
Trigo Grano	128,957	128,957	5.98	771,164	1,680	1,295,557.00
Primavera-Verano	**9,683**	**9,637**	**5.99**	**57,732**	**3,255**	**187,891.00**
Riego	**9,683**	**9,637**	**5.99**	**57,732**	**3,255**	**187,891.00**
Algodón	6,867	6,845	3.02	20,638	4,930	101,745.00
Brócoli	150	150	30.00	4,500	2,300	10,350.00
Calabaza	301	301	16.00	4,816	1,250	6,020.00
Cebolla	32	32	29.53	945	2,600	2,457.00
Chile verde	277	277	14.99	4,152	2,400	9,965.00
Frijol	470	470	0.63	294	12,990	3,819.00
Maíz Grano	73	73	5.48	400	1,440	576.00
Melón	32	32	29.81	954	2,999	2,861.00
Otros Cultivos Varios	19	19	4.68	89	1,371	122.00
Pepino	25	25	15.00	375	1,621	608.00
Sandía	147	147	20.39	2,997	1,955	5,858.00
Sorgo Grano	393	369	4.80	1,771	1,200	2,125.00
Tomate de cáscara	897	897	17.62	15,801	2,619	41,385.00
Perennes	**6,411**	**5,220**	**15.43**	**80,561**	**1,474**	**118,785.20**
Riego	**6,411**	**5,220**	**15.43**	**80,561**	**1,474**	**118,785.20**
Alfalfa Achicalada	3,408	3,408	14.00	47,706	1,200	57,247.00
Espárrago	69	69	15.09	1,041	29,000	30,189.00

041 RÍO YAQUI, SONORA

SUPERFICIE, PRODUCCIÓN Y VALOR DE LAS COSECHAS DE LOS DISTRITOS DE RIEGO
AÑO AGRÍCOLA 2000-2001

CULTIVO	SUPERFICIE (ha) SEMBRADA	SUPERFICIE (ha) COSECHADA	REND. (Ton/ha)	PRODUCCIÓN (Ton)	P.M.R. ($/Ton)	VALOR DE LA COSECHA (Miles $)
Mango	181	0	0.00	0	0	0.00
Naranja	1,729	975	23.00	22,425	980	21,976.00
Nogal (Nuez)	177	62	0.84	52	18,231	948.00
Otros Cítricos	134	5	16.80	84	1,705	143.20
Otros Cultivos Varios	4	0	0.00	0	0	0.00
Otros Pastos	701	701	13.20	9,253	895	8,282.00
Papayo	8	0	0.00	0	0	0.00
Segundos cultivos PV	**2,096**	**2,096**	**4.38**	**9,186**	**1,962**	**18,026.90**
Riego	**2,096**	**2,096**	**4.38**	**9,186**	**1,962**	**18,026.90**
Algodón	221	221	3.02	667	4,934	3,291.00
Calabaza	22	22	15.00	330	1,252	413.00
Cártamo	361	361	1.41	510	1,965	1,002.00
Frijol	75	75	0.64	48	12,854	617.00
Garbanzo	57	57	1.86	106	4,906	520.00
Maíz Grano	965	965	4.98	4,807	1,440	6,921.00
Pepino	6	6	14.83	89	1,628	144.90
Sorgo Grano	319	319	4.51	1,439	1,200	1,727.00
Tomate de cáscara	70	70	17.00	1,190	2,850	3,391.00

042

042 BUENAVENTURA, CHIH.

SUPERFICIE, PRODUCCIÓN Y VALOR DE LAS COSECHAS DE LOS DISTRITOS DE RIEGO
AÑO AGRÍCOLA 2000-2001

CULTIVO	SUPERFICIE (ha) SEMBRADA	SUPERFICIE (ha) COSECHADA	REND. (Ton/ha)	PRODUCCIÓN (Ton)	P.M.R. ($/Ton)	VALOR DE LA COSECHA (Miles $)
TOTAL GENERAL	**3,079**	**3,079**	**7.23**	**22,252**	**3,088**	**68,711.33**
Otoño-Invierno	**243**	**243**	**7.55**	**1,835**	**1,124**	**2,063.16**
Riego	**243**	**243**	**7.55**	**1,835**	**1,124**	**2,063.16**
Avena	46	46	3.89	179	1,999	357.77
Rye Grass	31	31	26.03	807	850	686.11
Trigo Grano	166	166	5.11	849	1,201	1,019.29
Primavera-Verano	**2,041**	**2,041**	**6.00**	**12,251**	**4,071**	**49,875.36**
Riego	**2,041**	**2,041**	**6.00**	**12,251**	**4,071**	**49,875.36**
Algodón	17	17	1.47	25	6,267	156.67
Cacahuate	1	1	2.00	2	3,000	6.00
Chile seco	811	811	2.30	1,865	14,998	27,971.22
Chile verde	260	260	25.00	6,500	2,200	14,300.00
Frijol	485	485	1.40	680	6,498	4,418.51
Maíz Grano	26	26	7.00	182	1,300	236.60
Sorgo Grano	441	441	6.80	2,997	930	2,786.36
Perennes	**795**	**795**	**10.27**	**8,166**	**2,054**	**16,772.81**
Riego	**795**	**795**	**10.27**	**8,166**	**2,054**	**16,772.81**
Alfalfa Achicalada	433	433	14.48	6,272	1,200	7,525.85
Manzano	83	83	4.98	413	3,496	1,443.75
Nogal (Nuez)	245	245	2.40	587	11,999	7,043.47
Otros Pastos	34	34	26.29	894	850	759.74

043 ESTADO DE NAYARIT, NAY.

SUPERFICIE, PRODUCCIÓN Y VALOR DE LAS COSECHAS DE LOS DISTRITOS DE RIEGO
AÑO AGRÍCOLA 2000-2001

CULTIVO	SUPERFICIE (ha) SEMBRADA	SUPERFICIE (ha) COSECHADA	REND. (Ton/ha)	PRODUCCIÓN (Ton)	P.M.R. ($/Ton)	VALOR DE LA COSECHA (Miles $)
TOTAL GENERAL	**34,655**	**34,655**	**6.60**	**228,831**	**2,436**	**557,354.18**
Otoño-Invierno	**26,620**	**26,620**	**4.57**	**121,648**	**2,677**	**325,651.68**
Riego	**16,585**	**16,585**	**5.20**	**86,284**	**2,661**	**229,583.23**
Arroz	688	688	4.16	2,862	1,200	3,434.64
Calabaza	53	53	11.55	612	1,233	754.80
Chile verde	386	386	8.97	3,464	3,800	13,163.20
Frijol	3,162	3,162	1.23	3,890	6,500	25,285.65
Girasol	22	22	2.50	55	1,500	82.50
Jícama	362	362	32.65	11,820	1,200	14,184.00
Jitomate	785	785	16.44	12,904	2,500	32,260.00
Maíz Grano	3,679	3,679	7.85	28,877	1,647	47,569.49
Melón	81	81	10.00	810	2,500	2,025.00
Otras Hortalizas	142	142	10.00	1,420	2,000	2,840.00
Otros Cultivos Varios	46	46	10.00	460	2,000	920.00
Otros Industriales	35	35	11.89	416	2,500	1,040.00
Pepino	28	28	12.00	336	1,000	336.00
Sandía	110	110	14.81	1,629	1,800	2,932.20
Sorgo Grano	2,082	2,082	3.86	8,032	1,100	8,834.65
Tabaco	4,924	4,924	1.77	8,697	8,500	73,921.10
Temporal	**10,035**	**10,035**	**3.52**	**35,365**	**2,717**	**96,068.45**
Calabaza	42	42	14.00	588	1,100	646.80
Chile verde	283	283	8.10	2,292	3,265	7,482.40
Frijol	5,834	5,834	1.14	6,675	6,219	41,508.75
Girasol	15	15	2.50	38	1,500	56.25
Jícama	363	363	33.05	11,998	1,200	14,397.60
Jitomate	116	116	12.83	1,488	2,500	3,720.00
Maíz Grano	584	584	3.93	2,294	1,350	3,096.50
Melón	104	104	8.12	844	2,500	2,110.00
Otras Hortalizas	98	98	11.33	1,110	2,000	2,220.00
Otros Cultivos Varios	5	5	9.20	46	2,000	92.00
Pepino	14	14	10.00	140	1,000	140.00
Sandía	161	161	10.00	1,610	1,800	2,898.00
Sorgo Grano	1,556	1,556	3.06	4,765	1,100	5,241.50
Tabaco	860	860	1.72	1,477	8,433	12,458.65
Primavera-Verano	**1,318**	**1,318**	**4.68**	**6,167**	**1,790**	**11,038.50**
Riego	**1,058**	**1,058**	**4.75**	**5,025**	**1,783**	**8,961.00**
Arroz	540	540	4.80	2,593	1,852	4,802.30
Maíz Grano	211	211	3.82	806	1,600	1,288.80
Melón	4	4	10.00	40	2,500	100.00
Otras Hortalizas	10	10	5.50	55	2,000	110.00
Otros Cultivos Varios	137	137	5.96	816	2,000	1,632.00
Sandía	12	12	13.50	162	1,800	291.60
Sorgo Grano	144	144	3.85	554	1,329	736.30

043 ESTADO DE NAYARIT, NAY.

SUPERFICIE, PRODUCCIÓN Y VALOR DE LAS COSECHAS DE LOS DISTRITOS DE RIEGO
AÑO AGRÍCOLA 2000-2001

CULTIVO	SUPERFICIE (ha) SEMBRADA	SUPERFICIE (ha) COSECHADA	REND. (Ton/ha)	PRODUCCIÓN (Ton)	P.M.R. ($/Ton)	VALOR DE LA COSECHA (Miles $)
Temporal	**260**	**260**	**4.39**	**1,142**	**1,819**	**2,077.50**
Arroz	22	22	4.00	88	1,200	105.60
Maíz Grano	72	72	3.58	258	1,817	468.80
Melón	4	4	10.00	40	2,500	100.00
Otras Hortalizas	9	9	6.00	54	2,000	108.00
Otros Cultivos Varios	116	116	5.01	581	2,000	1,162.00
Sorgo Grano	37	37	3.27	121	1,100	133.10
Perennes	**6,717**	**6,717**	**15.04**	**101,016**	**2,184**	**220,664.00**
Riego	**2,676**	**2,676**	**14.95**	**39,998**	**2,404**	**96,153.90**
Limón	15	15	16.20	243	2,300	558.90
Mango	301	301	18.21	5,482	2,000	10,964.00
Naranja	3	3	10.00	30	2,500	75.00
Otros Cultivos Varios	32	32	15.78	505	2,000	1,010.00
Otros Frutales	36	36	15.42	555	2,000	1,110.00
Otros Pastos	1,890	1,890	12.49	23,612	2,500	59,030.00
Papayo	146	146	28.77	4,200	3,000	12,600.00
Plátano	177	177	21.31	3,771	2,000	7,542.00
Sorgo Forrajero	76	76	21.05	1,600	2,040	3,264.00
Temporal	**4,041**	**4,041**	**15.10**	**61,018**	**2,041**	**124,510.10**
Limón	46	46	12.76	587	2,300	1,350.10
Mango	3,078	3,078	15.27	47,000	2,000	94,000.00
Naranja	11	11	8.91	98	2,500	245.00
Otros Cultivos Varios	143	143	12.01	1,718	1,965	3,376.00
Otros Frutales	184	184	12.23	2,250	2,000	4,500.00
Otros Pastos	218	218	11.10	2,420	2,500	6,050.00
Papayo	65	65	28.88	1,877	3,000	5,631.00
Plátano	158	158	15.30	2,418	2,000	4,836.00
Sorgo Forrajero	138	138	19.20	2,650	1,706	4,522.00

044 JILOTEPEC, MÉX.

SUPERFICIE, PRODUCCIÓN Y VALOR DE LAS COSECHAS DE LOS DISTRITOS DE RIEGO
AÑO AGRÍCOLA 2000-2001

CULTIVO	SUPERFICIE (ha) SEMBRADA	SUPERFICIE (ha) COSECHADA	REND. (Ton/ha)	PRODUCCIÓN (Ton)	P.M.R. ($/Ton)	VALOR DE LA COSECHA (Miles $)
TOTAL GENERAL	**2,686**	**2,686**	**7.02**	**18,858**	**1,031**	**19,439.36**
Otoño-Invierno	**86**	**86**	**12.04**	**1,039**	**673**	**699.38**
Riego	**86**	**86**	**12.04**	**1,039**	**673**	**699.38**
Avena Forrajera	41	41	23.00	949	500	474.38
Trigo Grano	45	45	2.00	90	2,500	225.00
Primavera-Verano	**2,437**	**2,437**	**3.60**	**8,774**	**1,600**	**14,039.14**
Riego	**2,437**	**2,437**	**3.60**	**8,774**	**1,600**	**14,039.14**
Maíz Grano	2,437	2,437	3.60	8,774	1,600	14,039.14
Perennes	**163**	**163**	**55.57**	**9,045**	**520**	**4,700.84**
Riego	**163**	**163**	**55.57**	**9,045**	**520**	**4,700.84**
Otros Frutales	13	13	3.50	45	4,500	200.84
Otros Pastos	150	150	60.00	9,000	500	4,500.00

045 TUXPAN, MICH.

SUPERFICIE, PRODUCCIÓN Y VALOR DE LAS COSECHAS DE LOS DISTRITOS DE RIEGO
AÑO AGRÍCOLA 2000-2001

CULTIVO	SUPERFICIE (ha) SEMBRADA	SUPERFICIE (ha) COSECHADA	REND. (Ton/ha)	PRODUCCIÓN (Ton)	P.M.R. ($/Ton)	VALOR DE LA COSECHA (Miles $)
TOTAL GENERAL	**17,005**	**17,005**	**11.77**	**200,089**	**1,980**	**396,092.24**
Otoño-Invierno	**5,066**	**5,066**	**10.51**	**53,229**	**1,300**	**69,201.36**
Riego	**5,066**	**5,066**	**10.51**	**53,229**	**1,300**	**69,201.36**
Avena Forrajera	1,799	1,799	14.78	26,587	664	17,660.42
Calabacita	33	33	21.57	712	1,577	1,122.80
Col	21	21	22.29	468	1,555	727.90
Elote	273	273	8.43	2,302	1,383	3,184.31
Gladiola	85	85	4.20	357	12,839	4,583.38
Haba	335	335	4.55	1,523	1,834	2,793.13
Jitomate	92	92	14.47	1,331	2,307	3,070.20
Tomate de cáscara	959	959	13.52	12,966	1,973	25,583.77
Trigo Grano	1,469	1,469	4.75	6,984	1,500	10,475.44
Primavera-Verano	**7,005**	**7,005**	**5.97**	**41,790**	**1,492**	**62,356.84**
Riego	**7,005**	**7,005**	**5.97**	**41,790**	**1,492**	**62,356.84**
Avena Forrajera	366	366	14.78	5,409	666	3,601.72
Calabacita	50	50	22.04	1,102	1,544	1,701.06
Frijol	40	40	1.43	57	3,950	225.35
Gladiola	25	25	4.20	105	12,349	1,296.65
Jitomate	49	49	12.77	626	2,331	1,457.78
Maíz Grano	5,649	5,649	4.25	23,990	1,450	34,785.72
Papa	6	6	21.40	128	2,142	275.09
Pepino	10	10	15.97	160	1,343	214.43
Tomate de cáscara	595	595	12.76	7,592	1,988	15,092.66
Zempoalxochitl	215	215	12.19	2,620	1,415	3,706.40
Perennes	**4,808**	**4,808**	**21.73**	**104,501**	**2,524**	**263,708.12**
Riego	**4,808**	**4,808**	**21.73**	**104,501**	**2,524**	**263,708.12**
Alfalfa	6	6	37.20	223	930	207.58
Alfalfa Achicalada	15	15	25.01	375	925	347.06
Ciruelo	170	170	22.32	3,795	2,019	7,661.35
Chayote	347	347	37.88	13,146	1,713	22,518.50
Durazno	59	59	6.64	392	4,923	1,929.44
Fresa	1,514	1,514	28.27	42,805	3,211	137,443.16
Frutales Asociados	55	55	17.99	989	2,690	2,661.38
Guayabo	2,055	2,055	15.35	31,545	2,619	82,615.16
Manzano	5	5	5.10	26	4,125	105.19
Otros Pastos	582	582	19.25	11,205	734	8,219.30
Segundos cultivos PV	**126**	**126**	**4.52**	**570**	**1,450**	**825.92**
Riego	**126**	**126**	**4.52**	**570**	**1,450**	**825.92**
Maíz Grano	126	126	4.52	570	1,450	825.92

046 CACAHOATAN-SUCHIATE, CHIS.

SUPERFICIE, PRODUCCIÓN Y VALOR DE LAS COSECHAS DE LOS DISTRITOS DE RIEGO
AÑO AGRÍCOLA 2000-2001

CULTIVO	SUPERFICIE (ha) SEMBRADA	SUPERFICIE (ha) COSECHADA	REND. (Ton/ha)	PRODUCCIÓN (Ton)	P.M.R. ($/Ton)	VALOR DE LA COSECHA (Miles $)
TOTAL GENERAL	**5,265**	**5,265**	**42.90**	**225,849**	**1,113**	**251,456.30**
Otoño-Invierno	**152**	**152**	**4.90**	**744**	**1,643**	**1,221.69**
Riego	**152**	**152**	**4.90**	**744**	**1,643**	**1,221.69**
Maíz Grano	131	131	4.00	523	1,450	758.64
Otros Cultivos Varios	21	21	10.50	220	2,100	463.05
Primavera-Verano	**214**	**214**	**6.60**	**1,414**	**1,593**	**2,252.51**
Riego	**214**	**214**	**6.60**	**1,414**	**1,593**	**2,252.51**
Maíz Grano	153	153	4.34	665	1,450	964.09
Otros Cultivos Varios	61	61	12.28	749	1,720	1,288.42
Perennes	**4,775**	**4,775**	**46.74**	**223,201**	**1,108**	**247,359.10**
Riego	**4,775**	**4,775**	**46.74**	**223,201**	**1,108**	**247,359.10**
Cacao	219	219	1.15	250	7,632	1,911.61
Café	100	100	0.60	60	14,167	850.00
Caña de Azúcar	10	10	80.00	800	254	203.20
Mango	265	265	12.00	3,182	3,417	10,874.26
Otros Cítricos	24	24	9.98	235	2,413	565.92
Otros Pastos	446	446	12.55	5,601	351	1,966.25
Papayo	171	171	35.57	6,064	2,862	17,356.15
Plátano	3,541	3,541	58.46	207,007	1,032	213,631.70
Segundos cultivos PV	**124**	**124**	**3.97**	**491**	**1,270**	**623.01**
Riego	**124**	**124**	**3.97**	**491**	**1,270**	**623.01**
Maíz Grano	124	124	3.97	491	1,270	623.01

048

048 TICUL, YUC.

SUPERFICIE, PRODUCCIÓN Y VALOR DE LAS COSECHAS DE LOS DISTRITOS DE RIEGO
AÑO AGRÍCOLA 2000-2001

CULTIVO	SUPERFICIE (ha) SEMBRADA	SUPERFICIE (ha) COSECHADA	REND. (Ton/ha)	PRODUCCIÓN (Ton)	P.M.R. ($/Ton)	VALOR DE LA COSECHA (Miles $)
TOTAL GENERAL	**10,962**	**8,948**	**12.07**	**108,019**	**870**	**94,009.22**
Otoño-Invierno	**759**	**759**	**8.60**	**6,528**	**1,887**	**12,320.99**
Riego	**759**	**759**	**8.60**	**6,528**	**1,887**	**12,320.99**
Cacahuate	9	9	1.65	14	6,600	92.60
Calabacita	18	18	17.93	323	1,470	474.43
Chile verde	25	25	6.92	170	7,460	1,264.77
Frijol	17	17	1.90	31	5,000	156.75
Jitomate	45	45	19.37	872	2,680	2,336.02
Maíz Grano	518	518	5.00	2,588	1,700	4,398.75
Otras Hortalizas	14	14	13.50	189	3,000	567.00
Pepino	17	17	16.13	274	1,400	383.89
Sandía	98	98	21.10	2,068	1,280	2,646.78
Primavera-Verano	**738**	**738**	**5.12**	**3,780**	**1,921**	**7,260.13**
Riego	**682**	**682**	**5.22**	**3,557**	**1,944**	**6,914.30**
Cacahuate	9	9	1.65	15	6,600	98.01
Calabacita	18	18	17.33	303	1,530	464.02
Chile verde	21	21	6.88	144	8,150	1,177.51
Frijol	16	16	1.81	29	5,100	147.70
Maíz Grano	618	618	4.96	3,065	1,640	5,027.06
Temporal	**57**	**57**	**3.95**	**223**	**1,548**	**345.83**
Cacahuate	2	2	1.52	3	6,520	19.82
Calabacita	2	2	14.20	21	1,500	31.95
Frijol	1	1	1.45	1	5,200	7.54
Maíz Grano	52	52	3.80	198	1,450	286.52
Perennes	**9,465**	**7,451**	**13.11**	**97,710**	**762**	**74,428.10**
Riego	**9,465**	**7,451**	**13.11**	**97,710**	**762**	**74,428.10**
Aguacate	255	242	15.91	3,849	1,354	5,213.45
Chicozapote	129	128	15.87	2,032	1,432	2,908.71
Chirimoyo	47	47	10.66	501	1,596	799.48
Limón	312	286	17.16	4,907	1,444	7,087.04
Mamey	59	50	16.83	841	1,651	1,389.54
Mandarina	345	329	12.90	4,244	1,200	5,092.92
Mango	126	126	15.20	1,915	975	1,865.94
Naranja	7,672	5,763	11.65	67,113	510	34,196.79
Otros Frutales	402	365	28.52	10,411	1,297	13,502.35
Toronja	118	115	16.50	1,898	1,250	2,371.88

049 RÍO VERDE, S.L.P.

SUPERFICIE, PRODUCCIÓN Y VALOR DE LAS COSECHAS DE LOS DISTRITOS DE RIEGO
AÑO AGRÍCOLA 2000-2001

CULTIVO	SUPERFICIE (ha) SEMBRADA	SUPERFICIE (ha) COSECHADA	REND. (Ton/ha)	PRODUCCIÓN (Ton)	P.M.R. ($/Ton)	VALOR DE LA COSECHA (Miles $)
TOTAL GENERAL	**3,705**	**3,705**	**12.52**	**46,397**	**1,248**	**57,915.30**
Otoño-Invierno	**188**	**188**	**9.96**	**1,873**	**3,510**	**6,574.00**
Riego	**188**	**188**	**9.96**	**1,873**	**3,510**	**6,574.00**
Ajo	58	58	10.00	580	5,000	2,900.00
Avena	5	5	5.00	25	2,000	50.00
Calabacita	18	18	10.00	180	2,000	360.00
Cebolla	58	58	12.00	696	3,000	2,088.00
Tomate de cáscara	49	49	8.00	392	3,000	1,176.00
Primavera-Verano	**1,397**	**1,397**	**9.92**	**13,859**	**1,599**	**22,153.80**
Riego	**1,397**	**1,397**	**9.92**	**13,859**	**1,599**	**22,153.80**
Chile verde	131	131	15.00	1,965	5,000	9,825.00
Elote	747	747	12.00	8,964	700	6,274.80
Frijol	4	4	1.50	6	3,000	18.00
Jitomate	94	94	10.00	940	3,000	2,820.00
Maíz Grano	376	376	4.00	1,504	1,500	2,256.00
Sandía	3	3	20.00	60	2,000	120.00
Tomate de cáscara	42	42	10.00	420	2,000	840.00
Perennes	**740**	**740**	**28.04**	**20,748**	**910**	**18,888.50**
Riego	**740**	**740**	**28.04**	**20,748**	**910**	**18,888.50**
Aguacate	1	1	5.00	5	5,000	25.00
Alfalfa	98	98	60.00	5,880	1,000	5,880.00
Alfalfa Achicalada	126	126	36.00	4,536	1,000	4,536.00
Caña de Azúcar	9	9	25.00	225	1,500	337.50
Nogal (Nuez)	1	1	2.00	2	15,000	30.00
Otros Cítricos	505	505	20.00	10,100	800	8,080.00
Segundos cultivos PV	**1,380**	**1,380**	**7.19**	**9,917**	**1,039**	**10,299.00**
Riego	**1,380**	**1,380**	**7.19**	**9,917**	**1,039**	**10,299.00**
Cacahuate	2	2	2.00	4	10,000	40.00
Camote	20	20	10.00	200	2,000	400.00
Cebolla	16	16	8.00	128	3,000	384.00
Elote	771	771	10.00	7,710	700	5,397.00
Frijol	32	32	1.00	32	5,000	160.00
Jícama	28	28	10.00	280	3,000	840.00
Maíz Grano	505	505	3.00	1,515	2,000	3,030.00
Sorgo Grano	6	6	8.00	48	1,000	48.00

050

050 ACUÑA FALCON, TAMPS.

SUPERFICIE, PRODUCCIÓN Y VALOR DE LAS COSECHAS DE LOS DISTRITOS DE RIEGO
AÑO AGRÍCOLA 2000-2001

CULTIVO	SUPERFICIE (ha) SEMBRADA	SUPERFICIE (ha) COSECHADA	REND. (Ton/ha)	PRODUCCIÓN (Ton)	P.M.R. ($/Ton)	VALOR DE LA COSECHA (Miles $)
TOTAL GENERAL	**110**	**105**	**9.24**	**970**	**218**	**211.70**
Otoño-Invierno	**98**	**93**	**9.25**	**860**	**218**	**187.50**
Temporal	**98**	**93**	**9.25**	**860**	**218**	**187.50**
Avena Forrajera	35	30	10.33	310	250	77.50
Rye Grass	63	63	8.73	550	200	110.00
Perennes	**12**	**12**	**9.17**	**110**	**220**	**24.20**
Temporal	**12**	**12**	**9.17**	**110**	**220**	**24.20**
Alfalfa	12	12	9.17	110	220	24.20

051 COSTA DE HERMOSILLO, SON.

SUPERFICIE, PRODUCCIÓN Y VALOR DE LAS COSECHAS DE LOS DISTRITOS DE RIEGO
AÑO AGRÍCOLA 2000-2001

CULTIVO	SUPERFICIE (ha) SEMBRADA	SUPERFICIE (ha) COSECHADA	REND. (Ton/ha)	PRODUCCIÓN (Ton)	P.M.R. ($/Ton)	VALOR DE LA COSECHA (Miles $)
TOTAL GENERAL	**50,789**	**49,676**	**11.22**	**557,316**	**3,460**	**1,928,502.40**
Otoño-Invierno	**21,624**	**21,624**	**5.18**	**112,008**	**1,869**	**209,336.00**
Riego	**21,624**	**21,624**	**5.18**	**112,008**	**1,869**	**209,336.00**
Calabaza	382	382	12.00	4,584	2,200	10,085.00
Cártamo	614	614	1.00	614	1,215	746.00
Cebada	392	392	4.30	1,685	1,850	3,118.00
Col	4	4	35.00	140	800	112.00
Garbanzo	7,165	7,165	1.60	11,464	3,800	43,563.00
Melón	162	162	30.00	4,860	1,400	6,804.00
Papa	155	155	38.00	5,890	1,500	8,835.00
Rye Grass	428	428	10.00	4,280	800	3,424.00
Trigo Grano	12,322	12,322	6.37	78,491	1,690	132,649.00
Primavera-Verano	**9,423**	**8,745**	**16.77**	**146,664**	**1,675**	**245,690.00**
Riego	**9,423**	**8,745**	**16.77**	**146,664**	**1,675**	**245,690.00**
Ajo	9	9	11.00	99	8,000	792.00
Algodón	678	0	0.00	0	0	0.00
Brócoli	51	51	16.00	816	4,000	3,264.00
Calabaza	2,227	2,227	18.00	40,086	2,100	84,181.00
Col	56	56	45.00	2,520	800	2,016.00
Coliflor	17	17	26.00	442	4,500	1,989.00
Chile verde	450	450	16.00	7,200	3,500	25,200.00
Ejote	25	25	6.00	150	4,500	675.00
Frijol	1,441	1,441	1.50	2,161	8,502	18,372.00
Jitomate	32	32	8.00	256	3,500	896.00
Maíz Grano	1,567	1,567	4.50	7,051	1,400	9,871.00
Melón	974	974	30.00	29,220	1,400	40,908.00
Papa	45	45	30.00	1,350	1,500	2,025.00
Pepino	152	152	14.00	2,128	1,120	2,383.00
Sandía	1,284	1,284	40.00	51,360	1,000	51,360.00
Sorgo Grano	400	400	4.00	1,600	691	1,106.00
Tomate de cáscara	15	15	15.00	225	2,898	652.00
Perennes	**19,742**	**19,307**	**15.47**	**298,644**	**4,934**	**1,473,476.40**
Riego	**19,742**	**19,307**	**15.47**	**298,644**	**4,934**	**1,473,476.40**
Alfalfa Achicalada	1,626	1,626	11.00	17,886	1,100	19,674.00
Bermuda	32	32	14.00	448	598	268.00
Búffel	83	83	7.00	581	599	348.00
Durazno	275	0	0.00	0	0	0.00
Jojoba	298	260	0.34	89	8,600	765.40
Manzano	16	16	6.00	96	4,500	432.00
Naranja	4,645	4,565	24.73	112,873	778	87,815.00
Nogal (Nuez)	2,557	2,530	2.32	5,881	18,000	105,859.00
Olivo (Aceituna)	25	25	2.00	50	2,300	115.00
Persimonio	19	19	8.00	152	11,197	1,702.00

051

051 COSTA DE HERMOSILLO, SON.

SUPERFICIE, PRODUCCIÓN Y VALOR DE LAS COSECHAS DE LOS DISTRITOS DE RIEGO
AÑO AGRÍCOLA 2000-2001

CULTIVO	SUPERFICIE (ha)		REND.	PRODUCCIÓN	P.M.R.	VALOR DE
	SEMBRADA	COSECHADA	(Ton/ha)	(Ton)	($/Ton)	LA COSECHA (Miles $)
Vid (Industrial)	3,671	3,671	24.00	88,104	1,600	140,966.00
Vid (Mesa)	6,495	6,480	11.19	72,484	15,390	1,115,532.00

052 ESTADO DE DURANGO, DGO.

SUPERFICIE, PRODUCCIÓN Y VALOR DE LAS COSECHAS DE LOS DISTRITOS DE RIEGO
AÑO AGRÍCOLA 2000-2001

CULTIVO	SUPERFICIE (ha) SEMBRADA	SUPERFICIE (ha) COSECHADA	REND. (Ton/ha)	PRODUCCIÓN (Ton)	P.M.R. ($/Ton)	VALOR DE LA COSECHA (Miles $)
TOTAL GENERAL	**14,136**	**13,544**	**6.64**	**89,984**	**1,490**	**134,115.50**
Otoño-Invierno	**665**	**638**	**5.71**	**3,643**	**1,466**	**5,340.78**
Riego	**665**	**638**	**5.71**	**3,643**	**1,466**	**5,340.78**
Avena	242	242	3.13	757	2,865	2,168.27
Avena Forrajera	188	182	3.93	714	1,136	811.06
Calabacita	11	10	12.00	114	2,500	285.00
Cebada	103	98	2.98	292	1,500	438.59
Col	8	6	19.15	122	1,000	121.80
Haba	2	2	2.10	3	3,000	9.45
Lechuga	5	5	13.26	63	1,000	63.00
Rye Grass	89	77	19.87	1,525	900	1,372.74
Tomate de cáscara	0.40	0	0.00	0	0	0.00
Trigo Grano	18	18	3.00	53	1,350	70.88
Primavera-Verano	**11,134**	**10,926**	**6.37**	**69,598**	**1,451**	**101,000.89**
Riego	**10,559**	**10,465**	**6.61**	**69,177**	**1,449**	**100,247.18**
Acelga	1	1	1.80	1	5,400	4.86
Avena	93	93	3.02	281	2,744	771.83
Avena Forrajera	166	166	3.92	652	1,253	816.82
Betabel	1	0.25	8.00	2	4,000	8.00
Calabacita	25	22	10.33	231	2,500	577.60
Camote	3	3	12.00	39	3,000	117.00
Cebada	239	210	3.26	685	1,500	1,026.80
Cilantro	0.25	0.25	2.50	0.63	2,500	1.56
Col	34	22	21.88	486	1,000	485.75
Chícharo	1	1	0.60	0	8,000	2.40
Chile seco	98	98	1.92	188	20,000	3,768.20
Chile verde	1,024	1,023	4.99	5,108	7,733	39,502.06
Ejote	9	8	3.73	30	3,000	88.98
Frijol	1,358	1,355	0.99	1,345	5,475	7,365.25
Haba	1	1	2.00	2	3,000	4.50
Lechuga	44	43	11.53	496	1,500	744.56
Maíz Forrajero	670	670	41.36	27,697	200	5,539.46
Maíz Grano	6,028	6,025	4.57	27,555	1,295	35,678.03
Papa	3	1	5.00	5	4,000	20.00
Pepino	2	2	13.38	25	2,000	49.50
Rye Grass	55	16	14.13	219	900	197.10
Sorgo Forrajero	48	48	22.50	1,080	300	324.00
Sorgo Grano	638	638	4.63	2,954	996	2,942.63
Tomate de cáscara	7	7	4.16	29	4,073	118.70
Trigo Grano	12	12	5.50	66	1,350	89.10
Zempoalxochitl	0.25	0.25	2.00	0.50	5,000	2.50
Temporal	**575**	**461**	**0.91**	**420**	**1,794**	**753.72**
Chile verde	114	0	0.00	0	0	0.00

052 ESTADO DE DURANGO, DGO.

SUPERFICIE, PRODUCCIÓN Y VALOR DE LAS COSECHAS DE LOS DISTRITOS DE RIEGO
AÑO AGRÍCOLA 2000-2001

CULTIVO	SUPERFICIE (ha) SEMBRADA	SUPERFICIE (ha) COSECHADA	REND. (Ton/ha)	PRODUCCIÓN (Ton)	P.M.R. ($/Ton)	VALOR DE LA COSECHA (Miles $)
Frijol	167	167	0.39	65	4,500	291.83
Maíz Grano	294	294	1.21	355	1,300	461.89
Perennes	**2,152**	**1,798**	**9.03**	**16,233**	**1,662**	**26,972.78**
Riego	**2,152**	**1,798**	**9.03**	**16,233**	**1,662**	**26,972.78**
Alfalfa Achicalada	790	777	13.84	10,748	1,200	12,897.05
Ciruelo	5	5	2.50	13	2,000	25.00
Chabacano	2	0	0.00	0	0	0.00
Durazno	2	0	0.00	0	0	0.00
Manzano	40	35	3.54	123	3,176	390.00
Membrillo	9	9	5.00	44	2,000	87.00
Nogal (Nuez)	852	523	1.45	759	12,485	9,475.18
Peral	4	4	2.50	10	1,500	15.00
Rye Grass	450	446	10.18	4,537	900	4,083.55
Segundos cultivos PV	**185**	**182**	**2.80**	**511**	**1,568**	**801.04**
Riego	**185**	**182**	**2.80**	**511**	**1,568**	**801.04**
Avena Forrajera	7	7	2.40	18	1,500	26.50
Calabacita	2	2	6.50	11	2,500	28.44
Col	3	2	12.00	27	1,000	27.00
Chícharo	0.25	0.25	3.00	0.75	8,000	6.00
Chile verde	0.25	0.25	6.00	1.50	3,000	4.50
Frijol	41	41	0.71	29	5,000	146.25
Lechuga	3	3	6.40	22	1,500	32.26
Maíz Grano	127	125	3.18	400	1,300	519.48
Pepino	0.25	0.25	6.50	1.63	5,000	8.13
Tomate de cáscara	0.25	0.25	2.00	0.50	5,000	2.50

053 ESTADO DE COLIMA, COL.

SUPERFICIE, PRODUCCIÓN Y VALOR DE LAS COSECHAS DE LOS DISTRITOS DE RIEGO
AÑO AGRÍCOLA 2000-2001

CULTIVO	SUPERFICIE (ha) SEMBRADA	SUPERFICIE (ha) COSECHADA	REND. (Ton/ha)	PRODUCCIÓN (Ton)	P.M.R. ($/Ton)	VALOR DE LA COSECHA (Miles $)
TOTAL GENERAL	**23,076**	**22,409**	**27.71**	**620,896**	**880**	**546,676.79**
Otoño-Invierno	**2,804**	**2,749**	**18.42**	**50,632**	**1,624**	**82,206.99**
Riego	**2,804**	**2,749**	**18.42**	**50,632**	**1,624**	**82,206.99**
Arroz	257	207	4.50	932	1,200	1,117.80
Cebolla	9	9	16.00	144	2,500	360.00
Chile verde	85	85	18.03	1,532	3,756	5,755.00
Elote	925	925	16.32	15,093	683	10,302.49
Jitomate	81	81	26.48	2,145	3,792	8,133.60
Maíz Forrajero	71	71	44.31	3,146	249	782.76
Maíz Grano	233	233	4.60	1,072	2,684	2,877.40
Melón	494	494	24.07	11,889	2,519	29,951.40
Pepino	57	57	18.00	1,026	1,800	1,846.80
Sandía	296	295	33.54	9,893	1,846	18,259.71
Sorgo Forrajero	47	47	51.15	2,404	231	555.15
Sorgo Grano	208	208	4.81	1,001	1,299	1,300.08
Tomate de cáscara	41	37	9.62	356	2,710	964.80
Primavera-Verano	**1,978**	**1,978**	**10.37**	**20,515**	**1,555**	**31,897.55**
Riego	**1,978**	**1,978**	**10.37**	**20,515**	**1,555**	**31,897.55**
Arroz	796	796	5.78	4,600	1,442	6,632.40
Chile verde	14	14	22.34	313	2,675	836.80
Elote	302	302	13.93	4,207	655	2,756.17
Jitomate	59	59	18.92	1,116	5,575	6,221.40
Maíz Forrajero	12	12	20.00	240	320	76.80
Maíz Grano	389	389	4.73	1,839	1,318	2,424.01
Melón	134	134	23.30	3,122	2,080	6,494.00
Pepino	103	103	19.24	1,982	1,100	2,180.20
Sandía	51	51	30.59	1,560	1,957	3,052.35
Sorgo Forrajero	29	29	35.28	1,023	253	258.78
Sorgo Grano	67	67	3.96	266	2,110	560.24
Tomate de cáscara	22	22	11.23	247	1,637	404.40
Perennes	**18,294**	**17,682**	**31.09**	**549,749**	**787**	**432,572.24**
Riego	**18,294**	**17,682**	**31.09**	**549,749**	**787**	**432,572.24**
Caña de Azúcar	981	981	89.28	87,585	272	23,830.17
Coco Asociado	13	13	26.80	348	351	122.15
Copra	1,099	1,099	1.79	1,971	2,956	5,825.59
Frutales Asociados	24	24	12.00	288	1,600	460.80
Guanábano	57	57	10.16	579	3,053	1,768.24
Lima	5	0	0.00	0	0	0.00
Limón	6,597	6,306	27.81	175,380	953	167,216.40
Limón Asociado	2,170	1,979	22.32	44,176	991	43,789.28
Mango	684	666	16.34	10,883	1,461	15,897.45
Mango Asociado	35	35	12.19	427	1,698	724.18
Naranja	98	98	21.83	2,139	1,745	3,733.38

053 ESTADO DE COLIMA, COL.

SUPERFICIE, PRODUCCIÓN Y VALOR DE LAS COSECHAS DE LOS DISTRITOS DE RIEGO
AÑO AGRÍCOLA 2000-2001

CULTIVO	SUPERFICIE (ha) SEMBRADA	SUPERFICIE (ha) COSECHADA	REND. (Ton/ha)	PRODUCCIÓN (Ton)	P.M.R. ($/Ton)	VALOR DE LA COSECHA (Miles $)
Otros Cultivos Varios	76	76	26.69	2,028	6,124	12,421.26
Otros Pastos	1,784	1,784	27.49	49,040	233	11,446.90
Papayo	142	136	24.28	3,302	1,853	6,119.68
Plátano	1,752	1,651	40.57	66,987	956	64,054.70
Plátano Asociado	2,573	2,573	40.24	103,531	692	71,641.14
Tamarindo	204	204	5.31	1,084	3,250	3,520.96

056 ATOYAC- ZAHUAPAN, TLAX.

SUPERFICIE, PRODUCCIÓN Y VALOR DE LAS COSECHAS DE LOS DISTRITOS DE RIEGO
AÑO AGRÍCOLA 2000-2001

CULTIVO	SUPERFICIE (ha) SEMBRADA	SUPERFICIE (ha) COSECHADA	REND. (Ton/ha)	PRODUCCIÓN (Ton)	P.M.R. ($/Ton)	VALOR DE LA COSECHA (Miles $)
TOTAL GENERAL	**6,474**	**6,474**	**15.42**	**99,857**	**519**	**51,809.56**
Otoño-Invierno	**470**	**470**	**22.48**	**10,565**	**304**	**3,211.20**
Riego	**470**	**470**	**22.48**	**10,565**	**304**	**3,211.20**
Avena Forrajera	152	152	35.00	5,320	250	1,330.00
Ebo (Veza/Janamargo)	77	77	20.00	1,540	300	462.00
Haba	163	163	5.50	897	800	717.20
Otros Forrajes	78	78	36.00	2,808	250	702.00
Primavera-Verano	**4,669**	**4,669**	**3.98**	**18,599**	**1,192**	**22,171.52**
Riego	**2,719**	**2,719**	**5.16**	**14,019**	**1,114**	**15,619.52**
Avena Forrajera	38	38	35.00	1,330	250	332.50
Frijol	45	45	1.51	68	4,963	337.50
Gladiola	8	8	15.00	120	4,900	588.00
Haba	116	116	5.40	626	901	563.76
Maíz Asociado	18	18	4.33	78	1,888	147.24
Maíz Forrajero	32	32	60.00	1,920	120	229.60
Maíz Grano	2,394	2,394	3.70	8,857	1,400	12,400.92
Tomate de cáscara	68	68	15.00	1,020	1,000	1,020.00
Temporal	**1,950**	**1,950**	**2.35**	**4,580**	**1,431**	**6,552.00**
Maíz Grano	1,950	1,950	2.35	4,580	1,431	6,552.00
Perennes	**865**	**865**	**79.55**	**68,810**	**346**	**23,791.00**
Riego	**865**	**865**	**79.55**	**68,810**	**346**	**23,791.00**
Alfalfa	787	787	80.00	62,960	350	22,036.00
Otros Pastos	78	78	75.00	5,850	300	1,755.00
Segundos cultivos PV	**470**	**470**	**4.01**	**1,883**	**1,400**	**2,635.84**
Riego	**428**	**428**	**4.16**	**1,782**	**1,400**	**2,494.72**
Frijol	40	40	1.50	60	5,000	300.00
Haba	36	36	5.39	194	902	174.96
Maíz Grano	332	332	3.70	1,228	1,400	1,719.76
Tomate de cáscara	20	20	15.00	300	1,000	300.00
Temporal	**42**	**42**	**2.40**	**101**	**1,397**	**141.12**
Maíz Grano	42	42	2.40	101	1,397	141.12

057 AMUCO-CUTZAMALA, GRO.

SUPERFICIE, PRODUCCIÓN Y VALOR DE LAS COSECHAS DE LOS DISTRITOS DE RIEGO
AÑO AGRÍCOLA 2000-2001

CULTIVO	SUPERFICIE (ha) SEMBRADA	SUPERFICIE (ha) COSECHADA	REND. (Ton/ha)	PRODUCCIÓN (Ton)	P.M.R. ($/Ton)	VALOR DE LA COSECHA (Miles $)
TOTAL GENERAL	**13,461**	**11,990**	**12.78**	**153,262**	**1,364**	**209,124.56**
Otoño-Invierno	**6,584**	**6,584**	**11.76**	**77,429**	**1,477**	**114,382.99**
Riego	**6,584**	**6,584**	**11.76**	**77,429**	**1,477**	**114,382.99**
Maíz Grano	4,069	4,069	4.45	18,121	1,854	33,591.93
Melón	1,047	1,047	16.64	17,412	2,403	41,842.62
Otras Hortalizas	48	48	23.18	1,118	2,169	2,425.35
Otros Cultivos Varios	122	122	4.22	515	1,804	929.84
Pepino	356	356	16.00	5,696	1,990	11,336.00
Sandía	33	33	11.73	384	3,039	1,167.15
Sorgo Forrajero	756	756	44.00	33,273	645	21,444.30
Sorgo Grano	154	154	5.93	910	1,810	1,645.80
Primavera-Verano	**2,708**	**2,708**	**11.35**	**30,738**	**1,446**	**44,445.24**
Riego	**2,708**	**2,708**	**11.35**	**30,738**	**1,446**	**44,445.24**
Maíz Grano	1,585	1,585	4.64	7,344	1,850	13,587.23
Melón	407	407	16.34	6,651	2,370	15,761.70
Otras Hortalizas	5	5	16.00	72	2,200	158.40
Otros Cultivos Varios	167	167	3.83	637	1,900	1,210.67
Pepino	114	114	16.00	1,824	1,996	3,640.00
Sandía	12	12	9.00	108	3,015	325.60
Sorgo Forrajero	333	333	40.85	13,582	650	8,822.64
Sorgo Grano	87	87	6.00	519	1,809	939.00
Perennes	**12,731**	**11,260**	**72.94**	**821,304**	**345**	**283,158.73**
Riego	**12,731**	**11,260**	**72.94**	**821,304**	**345**	**283,158.73**
Limón	259	221	6.36	1,406	1,299	1,826.49
Mango	2,942	1,509	10.26	15,483	1,744	27,001.11
Otros Frutales	97	97	5.00	486	1,445	702.50
Otros Pastos	662	662	32.44	21,485	467	10,028.05
Papayo	144	144	31.17	4,489	1,931	8,669.00
Plátano	64	64	27.19	1,747	1,184	2,069.19

059 RIO BLANCO, CHIS.

SUPERFICIE, PRODUCCIÓN Y VALOR DE LAS COSECHAS DE LOS DISTRITOS DE RIEGO
AÑO AGRÍCOLA 2000-2001

CULTIVO	SUPERFICIE (ha) SEMBRADA	SUPERFICIE (ha) COSECHADA	REND. (Ton/ha)	PRODUCCIÓN (Ton)	P.M.R. ($/Ton)	VALOR DE LA COSECHA (Miles $)
TOTAL GENERAL	**8,562**	**8,562**	**90.66**	**776,208**	**300**	**232,862.40**
Perennes	**8,562**	**8,562**	**90.66**	**776,208**	**300**	**232,862.40**
Riego	**8,562**	**8,562**	**90.66**	**776,208**	**300**	**232,862.40**
Caña de Azúcar	8,562	8,562	90.66	776,208	300	232,862.40

060 EL HIGO, VER.

SUPERFICIE, PRODUCCIÓN Y VALOR DE LAS COSECHAS DE LOS DISTRITOS DE RIEGO
AÑO AGRÍCOLA 2000-2001

CULTIVO	SUPERFICIE (ha) SEMBRADA	SUPERFICIE (ha) COSECHADA	REND. (Ton/ha)	PRODUCCIÓN (Ton)	P.M.R. ($/Ton)	VALOR DE LA COSECHA (Miles $)
TOTAL GENERAL	**1,948**	**1,934**	**60.64**	**117,251**	**309**	**36,172.13**
Otoño-Invierno	**157**	**157**	**3.70**	**580**	**5,214**	**3,023.31**
Riego	**55**	**55**	**5.00**	**274**	**6,066**	**1,663.37**
Otras Hortalizas	4	4	10.00	40	2,000	80.00
Otros Cultivos Varios	3	3	2.40	6	2,000	12.00
Sandía	7	7	20.00	130	2,000	260.00
Tabaco	42	42	2.35	98	13,350	1,311.37
Temporal	**102**	**102**	**3.00**	**306**	**4,450**	**1,359.94**
Maíz Grano	50	50	2.50	125	1,400	175.00
Sandía	14	14	8.00	108	2,000	216.00
Tabaco	38	38	1.90	73	13,350	968.94
Primavera-Verano	**100**	**100**	**2.38**	**238**	**1,400**	**333.20**
Temporal	**100**	**100**	**2.38**	**238**	**1,400**	**333.20**
Maíz Grano	100	100	2.38	238	1,400	333.20
Perennes	**1,692**	**1,677**	**69.42**	**116,433**	**282**	**32,815.62**
Riego	**1,476**	**1,462**	**75.28**	**110,039**	**288**	**31,694.38**
Caña de Azúcar	1,458	1,444	75.91	109,589	281	30,794.38
Otros Frutales	18	18	25.00	450	2,000	900.00
Temporal	**216**	**216**	**29.67**	**6,394**	**175**	**1,121.24**
Caña de Azúcar	21	21	62.15	1,274	281	358.04
Otros Cítricos	40	40	7.00	280	1,200	336.00
Otros Pastos	155	155	31.23	4,840	88	427.20

061 ZAMORA, MICH.

SUPERFICIE, PRODUCCIÓN Y VALOR DE LAS COSECHAS DE LOS DISTRITOS DE RIEGO
AÑO AGRÍCOLA 2000-2001

CULTIVO	SUPERFICIE (ha) SEMBRADA	SUPERFICIE (ha) COSECHADA	REND. (Ton/ha)	PRODUCCIÓN (Ton)	P.M.R. ($/Ton)	VALOR DE LA COSECHA (Miles $)
TOTAL GENERAL	**10,470**	**10,470**	**13.43**	**140,621**	**2,232**	**313,801.31**
Otoño-Invierno	**6,324**	**6,324**	**7.83**	**49,539**	**1,660**	**82,234.64**
Riego	**6,324**	**6,324**	**7.83**	**49,539**	**1,660**	**82,234.64**
Ebo (Veza/Janamargo)	299	299	15.97	4,783	390	1,866.12
Frijol	326	326	1.81	591	9,401	5,553.97
Garbanzo	192	192	1.19	229	2,400	548.41
Lenteja	13	13	1.47	18	5,100	93.71
Otras Hortalizas	669	669	21.19	14,180	1,791	25,401.66
Papa	1,023	1,023	8.99	9,202	2,342	21,546.06
Trigo Grano	3,802	3,802	5.40	20,537	1,326	27,224.71
Primavera-Verano	**2,156**	**2,156**	**15.79**	**34,028**	**1,681**	**57,214.72**
Riego	**2,156**	**2,156**	**15.79**	**34,028**	**1,681**	**57,214.72**
Cebolla	237	237	23.98	5,672	1,325	7,515.94
Jitomate	161	161	30.26	4,866	2,197	10,692.39
Maíz Grano	776	776	6.59	5,112	1,321	6,750.48
Otras Hortalizas	761	761	21.87	16,633	1,826	30,367.70
Sorgo Grano	222	222	7.86	1,746	1,082	1,888.22
Perennes	**1,990**	**1,990**	**28.67**	**57,053**	**3,056**	**174,351.95**
Riego	**1,990**	**1,990**	**28.67**	**57,053**	**3,056**	**174,351.95**
Alfalfa	21	21	70.20	1,499	536	803.33
Fresa	1,783	1,783	22.28	39,722	4,200	166,831.33
Rye Grass	186	186	85.22	15,833	424	6,717.29

063 GUASAVE, SIN.

SUPERFICIE, PRODUCCIÓN Y VALOR DE LAS COSECHAS DE LOS DISTRITOS DE RIEGO
AÑO AGRÍCOLA 2000-2001

CULTIVO	SUPERFICIE (ha) SEMBRADA	SUPERFICIE (ha) COSECHADA	REND. (Ton/ha)	PRODUCCIÓN (Ton)	P.M.R. ($/Ton)	VALOR DE LA COSECHA (Miles $)
TOTAL GENERAL	**114,377**	**113,756**	**8.13**	**925,161**	**1,713**	**1,584,761.34**
Otoño-Invierno	**98,916**	**98,402**	**8.71**	**857,465**	**1,725**	**1,478,954.76**
Riego	**91,749**	**91,307**	**9.21**	**840,736**	**1,670**	**1,403,785.58**
Algodón	526	526	4.08	2,143	4,000	8,573.88
Avena	9	9	3.65	31	4,000	124.00
Calabaza	547	509	17.01	8,665	6,000	51,989.46
Cártamo	351	351	1.30	457	2,494	1,138.40
Cebolla	23	23	16.18	364	3,401	1,238.00
Chile verde	235	235	21.37	5,031	6,417	32,284.85
Ejote	601	601	6.82	4,100	5,000	20,500.03
Frijol	5,795	5,785	1.78	10,322	6,939	71,625.41
Garbanzo	10,927	10,927	2.15	23,488	4,516	106,067.57
Jitomate	3,433	3,410	58.28	198,707	700	139,095.08
Maíz Grano	45,574	45,497	8.83	401,656	1,549	622,282.16
Melón	3	0	0.00	0	0	0.00
Otras Flores	268	268	11.57	3,096	1,500	4,643.70
Papa	1,509	1,509	33.38	50,372	2,832	142,638.52
Pepino	376	360	70.28	25,300	999	25,280.00
Sandía	20	0	0.00	0	0	0.00
Sorgo Grano	609	543	5.68	3,083	900	2,774.32
Tomate de cáscara	425	311	25.89	8,063	2,500	20,158.40
Trigo Grano	20,519	20,444	4.69	95,857	1,600	153,371.80
Temporal	**7,167**	**7,095**	**2.36**	**16,729**	**4,493**	**75,169.19**
Cártamo	179	124	0.59	73	3,000	218.47
Garbanzo	6,988	6,971	2.39	16,656	4,500	74,950.72
Primavera-Verano	**119**	**119**	**4.49**	**534**	**900**	**480.31**
Riego	**119**	**119**	**4.49**	**534**	**900**	**480.31**
Sorgo Grano	119	119	4.49	534	900	480.31
Perennes	**847**	**751**	**15.78**	**11,855**	**1,330**	**15,771.65**
Riego	**847**	**751**	**15.78**	**11,855**	**1,330**	**15,771.65**
Alfalfa	123	123	22.50	2,770	1,000	2,770.43
Alfalfa Achicalada	210	200	10.99	2,193	1,000	2,193.40
Otros Frutales	113	71	13.51	963	3,300	3,178.58
Otros Pastos	401	357	16.58	5,928	1,287	7,629.24
Segundos cultivos PV	**14,495**	**14,484**	**3.82**	**55,308**	**1,619**	**89,554.61**
Riego	**14,495**	**14,484**	**3.82**	**55,308**	**1,619**	**89,554.61**
Ajonjolí	1,788	1,777	0.83	1,468	4,500	6,604.44
Cacahuate	17	17	1.00	17	3,500	61.04
Calabaza	75	75	17.42	1,315	6,000	7,890.24
Cártamo	15	15	1.45	22	3,000	65.10
Ejote	50	50	5.53	276	5,000	1,380.00
Frijol	10	10	1.00	10	5,000	50.00
Garbanzo	31	31	1.85	57	4,500	258.08

063 GUASAVE, SIN.

SUPERFICIE, PRODUCCIÓN Y VALOR DE LAS COSECHAS DE LOS DISTRITOS DE RIEGO
AÑO AGRÍCOLA 2000-2001

CULTIVO	SUPERFICIE (ha) SEMBRADA	SUPERFICIE (ha) COSECHADA	REND. (Ton/ha)	PRODUCCIÓN (Ton)	P.M.R. ($/Ton)	VALOR DE LA COSECHA (Miles $)
Jitomate	156	156	58.81	9,162	728	6,665.40
Maíz Grano	1,512	1,512	5.31	8,025	1,550	12,438.59
Pepino	96	96	48.31	4,615	800	3,691.75
Sandía	73	73	11.04	806	4,262	3,436.66
Sorgo Grano	2,999	2,999	4.54	13,619	900	12,257.40
Soya	7,663	7,663	2.05	15,725	2,180	34,280.92
Tomate de cáscara	10	10	20.00	190	2,500	475.00

066 SANTO DOMINGO, B.C.S.

SUPERFICIE, PRODUCCIÓN Y VALOR DE LAS COSECHAS DE LOS DISTRITOS DE RIEGO
AÑO AGRÍCOLA 2000-2001

CULTIVO	SUPERFICIE (ha) SEMBRADA	SUPERFICIE (ha) COSECHADA	REND. (Ton/ha)	PRODUCCIÓN (Ton)	P.M.R. ($/Ton)	VALOR DE LA COSECHA (Miles $)
TOTAL GENERAL	**28,278**	**28,029**	**7.17**	**201,041**	**2,014**	**404,973.72**
Otoño-Invierno	**11,156**	**10,999**	**4.20**	**46,231**	**2,503**	**115,704.39**
Riego	**11,156**	**10,999**	**4.20**	**46,231**	**2,503**	**115,704.39**
Ajo	6	6	3.50	21	4,114	86.40
Cártamo	6	6	1.00	6	1,100	6.60
Cebolla	19	18	21.56	388	2,004	777.60
Chile verde	59	42	19.60	823	3,001	2,469.60
Frijol	157	147	1.30	191	5,503	1,051.05
Garbanzo	6,772	6,647	1.90	12,628	4,505	56,892.27
Maíz Grano	1,115	1,115	5.70	6,355	1,317	8,370.19
Melón	21	21	16.48	346	1,502	519.75
Otras Hortalizas	61	61	5.79	353	2,005	707.60
Papa	130	130	29.10	3,783	3,500	13,240.50
Sandía	2	2	23.00	46	1,520	69.90
Sorgo Grano	148	148	4.59	680	1,101	748.88
Tomate de cáscara	109	105	45.67	4,795	2,293	10,993.80
Trigo Grano	2,551	2,551	6.20	15,816	1,250	19,770.25
Primavera-Verano	**8,922**	**8,847**	**6.24**	**55,214**	**2,144**	**118,389.30**
Riego	**8,922**	**8,847**	**6.24**	**55,214**	**2,144**	**118,389.30**
Calabacita	16	16	3.00	48	2,500	120.00
Cebolla	22	17	13.76	234	2,005	469.20
Chile verde	387	387	16.60	6,424	4,000	25,696.80
Frijol	2,813	2,802	1.50	4,202	7,002	29,421.00
Maíz Grano	3,667	3,667	5.80	21,268	1,325	28,180.90
Melón	59	59	9.37	553	2,006	1,109.20
Otras Hortalizas	94	94	10.69	1,005	2,001	2,011.20
Papa	48	48	30.50	1,464	3,500	5,124.00
Pepino	2	2	10.00	20	1,545	30.90
Sandía	173	167	17.00	2,839	1,500	4,258.50
Sorgo Grano	1,080	1,080	6.20	6,695	1,100	7,365.60
Tomate de cáscara	561	508	20.59	10,462	1,396	14,602.00
Perennes	**8,200**	**8,183**	**12.17**	**99,596**	**1,716**	**170,880.04**
Riego	**8,200**	**8,183**	**12.17**	**99,596**	**1,716**	**170,880.04**
Alfalfa Achicalada	3,500	3,500	18.90	66,149	1,000	66,150.00
Espárrago	1,681	1,681	1.50	2,521	30,006	75,645.00
Forrajes Asociados	1,075	1,075	10.00	10,750	400	4,300.00
Frutales Asociados	67	50	3.00	150	3,000	450.00
Naranja	1,856	1,856	10.70	19,858	1,200	23,831.04
Otros Cultivos Varios	21	21	8.00	168	3,000	504.00

068 TEPECOACUILCO-QUECHULTENANGO, GRO.

SUPERFICIE, PRODUCCIÓN Y VALOR DE LAS COSECHAS DE LOS DISTRITOS DE RIEGO
AÑO AGRÍCOLA 2000-2001

CULTIVO	SUPERFICIE (ha) SEMBRADA	SUPERFICIE (ha) COSECHADA	REND. (Ton/ha)	PRODUCCIÓN (Ton)	P.M.R. ($/Ton)	VALOR DE LA COSECHA (Miles $)
TOTAL GENERAL	**1,227**	**1,227**	**8.94**	**10,968**	**2,334**	**25,595.31**
Otoño-Invierno	**984**	**984**	**7.60**	**7,476**	**2,814**	**21,040.44**
Riego	**984**	**984**	**7.60**	**7,476**	**2,814**	**21,040.44**
Cacahuate	3	3	3.05	10	6,200	60.51
Estropajo	131	131	1.25	164	30,500	5,004.59
Jícama	90	90	9.00	812	1,600	1,298.88
Maíz Grano	331	331	4.01	1,330	1,800	2,393.89
Okra	257	257	7.21	1,854	4,600	8,526.33
Otros Cultivos Varios	37	37	7.23	270	3,300	892.41
Pápalo	59	59	10.64	622	2,200	1,369.06
Sorgo Forrajero	44	44	46.84	2,077	185	384.32
Tomate de cáscara	31	31	11.00	337	3,300	1,110.45
Primavera-Verano	**135**	**135**	**8.26**	**1,117**	**2,280**	**2,546.74**
Riego	**135**	**135**	**8.26**	**1,117**	**2,280**	**2,546.74**
Estropajo	21	21	1.20	25	30,500	770.43
Maíz Grano	61	61	4.47	273	1,800	490.95
Okra	12	12	8.00	96	4,600	441.60
Otros Cultivos Varios	8	8	7.15	57	3,506	199.23
Pápalo	24	24	10.21	241	2,217	533.23
Sorgo Forrajero	9	9	48.00	415	185	76.81
Tomate de cáscara	1	1	9.50	10	3,300	34.49
Perennes	**108**	**108**	**22.02**	**2,376**	**845**	**2,008.13**
Riego	**108**	**108**	**22.02**	**2,376**	**845**	**2,008.13**
Caña de Azúcar	9	9	70.00	630	300	189.00
Limón	2	2	4.50	10	1,100	11.14
Mango	51	51	6.50	333	2,000	665.73
Otros Pastos	31	31	35.08	1,088	181	197.26
Papayo	14	14	21.88	315	3,000	945.00

073

073 LA CONCEPCION, MÉX.

SUPERFICIE, PRODUCCIÓN Y VALOR DE LAS COSECHAS DE LOS DISTRITOS DE RIEGO
AÑO AGRÍCOLA 2000-2001

CULTIVO	SUPERFICIE (ha) SEMBRADA	SUPERFICIE (ha) COSECHADA	REND. (Ton/ha)	PRODUCCIÓN (Ton)	P.M.R. ($/Ton)	VALOR DE LA COSECHA (Miles $)
TOTAL GENERAL	**321**	**321**	**53.91**	**17,279**	**148**	**2,565.73**
Otoño-Invierno	**2**	**2**	**30.00**	**60**	**250**	**15.00**
Riego	**2**	**2**	**30.00**	**60**	**250**	**15.00**
Avena Forrajera	2	2	30.00	60	250	15.00
Primavera-Verano	**190**	**190**	**30.50**	**5,795**	**204**	**1,179.86**
Riego	**190**	**190**	**30.50**	**5,795**	**204**	**1,179.86**
Maíz Forrajero	98	98	55.00	5,390	110	592.90
Maíz Grano	92	92	4.40	405	1,449	586.96
Perennes	**129**	**129**	**88.90**	**11,424**	**120**	**1,370.87**
Riego	**129**	**129**	**88.90**	**11,424**	**120**	**1,370.87**
Alfalfa	129	129	88.90	11,424	120	1,370.87

074 MOCORITO, SIN.

SUPERFICIE, PRODUCCIÓN Y VALOR DE LAS COSECHAS DE LOS DISTRITOS DE RIEGO
AÑO AGRÍCOLA 2000-2001

CULTIVO	SUPERFICIE (ha) SEMBRADA	SUPERFICIE (ha) COSECHADA	REND. (Ton/ha)	PRODUCCIÓN (Ton)	P.M.R. ($/Ton)	VALOR DE LA COSECHA (Miles $)
TOTAL GENERAL	**48,020**	**47,306**	**4.23**	**200,215**	**2,404**	**481,308.31**
Otoño-Invierno	**39,741**	**39,027**	**4.23**	**165,112**	**2,398**	**395,947.61**
Riego	**27,793**	**27,788**	**4.95**	**137,643**	**2,136**	**293,985.31**
Calabaza	175	175	46.43	8,126	2,800	22,752.80
Cártamo	145	145	0.98	142	1,500	213.30
Cebolla	93	88	31.65	2,785	1,000	2,785.00
Chile verde	20	20	7.20	144	3,400	489.60
Frijol	1,894	1,894	1.62	3,060	7,500	22,950.00
Garbanzo	10,992	10,992	1.76	19,376	4,600	89,129.60
Jitomate	145	145	32.55	4,720	1,500	7,080.00
Maíz Grano	3,387	3,387	9.70	32,840	1,500	49,260.00
Otras Hortalizas	39	39	30.00	1,170	2,800	3,276.00
Papa	62	62	32.00	1,984	4,000	7,936.00
Pepino	108	108	22.06	2,382	1,200	2,858.40
Sandía	60	60	19.50	1,170	2,000	2,340.00
Sorgo Grano	1,709	1,709	7.47	12,769	920	11,747.48
Trigo Grano	8,964	8,964	5.24	46,975	1,515	71,167.13
Temporal	**11,948**	**11,239**	**2.44**	**27,469**	**3,712**	**101,962.30**
Cártamo	147	147	0.54	80	1,500	120.00
Frijol	1,396	1,396	1.34	1,869	7,500	14,017.50
Garbanzo	9,082	9,082	1.56	14,148	4,600	65,080.80
Sandía	1,323	614	18.52	11,372	2,000	22,744.00
Primavera-Verano	**2,122**	**2,122**	**5.42**	**11,494**	**1,150**	**13,218.40**
Riego	**2,122**	**2,122**	**5.42**	**11,494**	**1,150**	**13,218.40**
Maíz Grano	516	516	7.85	4,049	1,500	6,073.20
Otras Hortalizas	85	85	6.00	510	1,500	765.00
Sorgo Grano	1,521	1,521	4.56	6,935	920	6,380.20
Perennes	**915**	**915**	**16.49**	**15,091**	**3,430**	**51,756.00**
Riego	**915**	**915**	**16.49**	**15,091**	**3,430**	**51,756.00**
Alfalfa Achicalada	483	483	14.79	7,145	4,000	28,580.00
Forrajes Asociados	412	412	17.68	7,284	3,000	21,852.00
Frutales Asociados	20	20	33.10	662	2,000	1,324.00
Segundos cultivos PV	**5,242**	**5,242**	**1.62**	**8,518**	**2,393**	**20,386.30**
Riego	**5,242**	**5,242**	**1.62**	**8,518**	**2,393**	**20,386.30**
Ajonjolí	1,453	1,453	0.86	1,250	4,800	6,000.00
Maíz Grano	40	40	7.51	300	1,500	450.30
Soya	3,749	3,749	1.86	6,968	2,000	13,936.00

075

075 RÍO FUERTE, SIN.

SUPERFICIE, PRODUCCIÓN Y VALOR DE LAS COSECHAS DE LOS DISTRITOS DE RIEGO
AÑO AGRÍCOLA 2000-2001

CULTIVO	SUPERFICIE (ha) SEMBRADA	SUPERFICIE (ha) COSECHADA	REND. (Ton/ha)	PRODUCCIÓN (Ton)	P.M.R. ($/Ton)	VALOR DE LA COSECHA (Miles $)
TOTAL GENERAL	**245,201**	**234,053**	**15.46**	**3,618,728**	**1,499**	**5,425,827.18**
Otoño-Invierno	**179,839**	**175,510**	**11.99**	**2,103,586**	**2,242**	**4,717,013.97**
Riego	**179,839**	**175,510**	**11.99**	**2,103,586**	**2,242**	**4,717,013.97**
Algodón	924	872	2.62	2,286	3,307	7,558.76
Calabaza	4,121	3,935	16.73	65,817	2,837	186,703.44
Cártamo	365	260	1.96	510	1,682	857.92
Cebolla	508	508	25.97	13,192	6,022	79,448.71
Chile verde	2,912	2,871	28.03	80,482	4,442	357,523.19
Frijol	23,259	22,457	2.26	50,646	8,639	437,518.43
Garbanzo	7,391	7,313	2.79	20,395	4,367	89,066.76
Maíz Grano	98,273	97,442	9.64	939,678	1,514	1,422,283.74
Otras Hortalizas	1,178	1,165	15.39	17,930	4,487	80,453.25
Otros Cultivos Varios	819	689	7.90	5,444	1,914	10,420.03
Otros Forrajes	2,468	2,463	10.99	27,071	1,130	30,593.28
Papa	10,540	10,296	36.23	372,993	1,855	691,717.47
Pepino	864	814	18.11	14,740	2,114	31,160.88
Sandía	508	444	25.92	11,510	1,168	13,445.62
Tomate de cáscara	15,150	14,071	30.85	434,108	2,763	1,199,518.17
Trigo Grano	10,559	9,910	4.72	46,784	1,683	78,744.33
Perennes	**23,864**	**18,958**	**66.24**	**1,255,797**	**327**	**411,270.14**
Riego	**23,864**	**18,958**	**66.24**	**1,255,797**	**327**	**411,270.14**
Alfalfa Achicalada	2,731	2,728	8.56	23,345	1,542	35,994.24
Caña de Azúcar	16,222	12,074	97.96	1,182,823	246	291,387.64
Otros Frutales	2,455	1,783	16.83	30,003	1,939	58,167.34
Otros Pastos	2,456	2,373	8.27	19,626	1,311	25,720.92
Segundos cultivos PV	**41,498**	**39,585**	**6.55**	**259,345**	**1,147**	**297,543.07**
Riego	**41,498**	**39,585**	**6.55**	**259,345**	**1,147**	**297,543.07**
Arroz	110	110	3.98	438	3,000	1,314.00
Maíz Grano	8,509	8,131	7.87	63,962	1,132	72,429.25
Otras Hortalizas	2,288	1,755	13.04	22,885	2,179	49,865.86
Otros Cultivos Varios	1,753	1,684	6.40	10,771	1,593	17,153.88
Sorgo Grano	26,960	26,172	6.02	157,537	944	148,780.05
Soya	1,878	1,733	2.17	3,752	2,132	8,000.03

076 VALLE DEL CARRIZO, SIN.

SUPERFICIE, PRODUCCIÓN Y VALOR DE LAS COSECHAS DE LOS DISTRITOS DE RIEGO
AÑO AGRÍCOLA 2000-2001

CULTIVO	SUPERFICIE (ha) SEMBRADA	SUPERFICIE (ha) COSECHADA	REND. (Ton/ha)	PRODUCCIÓN (Ton)	P.M.R. ($/Ton)	VALOR DE LA COSECHA (Miles $)
TOTAL GENERAL	**39,485**	**39,485**	**7.04**	**278,068**	**1,814**	**504,365.82**
Otoño-Invierno	**37,958**	**37,958**	**7.06**	**267,958**	**1,839**	**492,744.43**
Riego	**37,958**	**37,958**	**7.06**	**267,958**	**1,839**	**492,744.43**
Algodón	110	110	2.60	286	3,300	944.92
Calabaza	270	270	14.80	3,996	2,836	11,333.92
Cártamo	21	21	1.43	30	1,684	50.69
Cebolla	5	5	23.00	115	6,000	690.00
Chile verde	22	22	18.00	392	4,500	1,764.99
Frijol	306	306	2.00	612	8,700	5,326.14
Garbanzo	322	322	1.90	611	4,367	2,670.24
Maíz Grano	14,363	14,363	8.30	119,210	1,513	180,364.35
Otras Hortalizas	42	42	12.00	504	4,400	2,217.60
Otros Cultivos Varios	22	22	19.72	424	5,984	2,537.20
Papa	159	159	27.00	4,289	1,854	7,951.71
Pepino	22	22	20.00	438	2,114	925.93
Sandía	21	21	25.00	533	1,170	623.03
Tomate de cáscara	3,737	3,737	15.20	56,806	2,485	141,190.27
Trigo Grano	18,537	18,537	4.30	79,711	1,683	134,153.45
Perennes	**330**	**330**	**9.67**	**3,191**	**1,391**	**4,438.91**
Riego	**330**	**330**	**9.67**	**3,191**	**1,391**	**4,438.91**
Alfalfa Achicalada	112	112	10.00	1,118	1,543	1,724.61
Otros Pastos	218	218	9.50	2,074	1,309	2,714.30
Segundos cultivos PV	**1,197**	**1,197**	**5.78**	**6,919**	**1,038**	**7,182.49**
Riego	**1,197**	**1,197**	**5.78**	**6,919**	**1,038**	**7,182.49**
Maíz Grano	261	261	7.47	1,949	1,133	2,208.50
Otros Cultivos Varios	14	14	5.80	81	1,632	132.52
Sorgo Grano	825	825	5.70	4,702	945	4,443.16
Soya	97	97	1.93	187	2,132	398.31

076A FUERTE MAYO, SON.

SUPERFICIE, PRODUCCIÓN Y VALOR DE LAS COSECHAS DE LOS DISTRITOS DE RIEGO
AÑO AGRÍCOLA 2000-2001

CULTIVO	SUPERFICIE (ha) SEMBRADA	SUPERFICIE (ha) COSECHADA	REND. (Ton/ha)	PRODUCCIÓN (Ton)	P.M.R. ($/Ton)	VALOR DE LA COSECHA (Miles $)
TOTAL GENERAL	**3,850**	**3,850**	**5.20**	**20,017**	**1,775**	**35,539.86**
Otoño-Invierno	**3,676**	**3,676**	**5.09**	**18,703**	**1,805**	**33,759.80**
Riego	**3,676**	**3,676**	**5.09**	**18,703**	**1,805**	**33,759.80**
Calabaza	2	2	14.00	28	2,836	79.41
Cártamo	2	2	1.75	4	1,680	5.88
Chile verde	2	2	18.00	36	4,443	159.95
Frijol	64	64	1.70	108	8,638	932.47
Otras Hortalizas	8	8	13.00	98	4,480	436.80
Otros Cultivos Varios	5	5	15.00	75	6,000	450.00
Sandía	53	53	23.00	1,219	1,168	1,423.79
Tomate de cáscara	161	161	12.00	1,926	2,450	4,718.70
Trigo Grano	3,380	3,380	4.50	15,210	1,680	25,552.80
Primavera-Verano	**38**	**38**	**4.10**	**156**	**1,593**	**248.15**
Riego	**38**	**38**	**4.10**	**156**	**1,593**	**248.15**
Ajonjolí	11	11	0.60	6	2,800	17.64
Otros Cultivos Varios	22	22	5.50	118	1,700	201.03
Sorgo Grano	6	6	5.20	31	945	29.48
Perennes	**119**	**119**	**8.98**	**1,065**	**1,356**	**1,443.46**
Riego	**119**	**119**	**8.98**	**1,065**	**1,356**	**1,443.46**
Alfalfa Achicalada	21	21	10.30	216	1,540	333.10
Otros Pastos	98	98	8.70	848	1,309	1,110.36
Segundos cultivos PV	**18**	**18**	**5.20**	**94**	**945**	**88.45**
Riego	**18**	**18**	**5.20**	**94**	**945**	**88.45**
Sorgo Grano	18	18	5.20	94	945	88.45

076B FUERTE MAYO, SIN.

SUPERFICIE, PRODUCCIÓN Y VALOR DE LAS COSECHAS DE LOS DISTRITOS DE RIEGO
AÑO AGRÍCOLA 2000-2001

CULTIVO	SUPERFICIE (ha) SEMBRADA	SUPERFICIE (ha) COSECHADA	REND. (Ton/ha)	PRODUCCIÓN (Ton)	P.M.R. ($/Ton)	VALOR DE LA COSECHA (Miles $)
TOTAL GENERAL	**5,086**	**5,086**	**4.87**	**24,763**	**1,790**	**44,331.60**
Otoño-Invierno	**4,979**	**4,979**	**4.84**	**24,108**	**1,806**	**43,548.51**
Riego	**4,979**	**4,979**	**4.84**	**24,108**	**1,806**	**43,548.51**
Calabaza	4	4	14.40	58	2,830	163.01
Cártamo	10	10	1.83	18	1,680	30.74
Frijol	7	7	1.95	13	8,630	109.39
Garbanzo	12	12	2.10	24	4,350	105.05
Sandía	2	2	20.30	41	5,360	217.62
Tomate de cáscara	238	238	14.60	3,480	2,450	8,526.14
Trigo Grano	4,707	4,707	4.35	20,474	1,680	34,396.56
Primavera-Verano	**55**	**55**	**5.02**	**274**	**1,086**	**297.71**
Riego	**55**	**55**	**5.02**	**274**	**1,086**	**297.71**
Maíz Grano	8	8	6.70	54	1,130	60.57
Otros Cultivos Varios	12	12	3.30	38	1,700	64.52
Sorgo Grano	35	35	5.20	183	945	172.63
Perennes	**28**	**28**	**9.28**	**255**	**1,365**	**348.43**
Riego	**28**	**28**	**9.28**	**255**	**1,365**	**348.43**
Alfalfa Achicalada	2	2	10.30	21	1,540	31.72
Otros Pastos	26	26	9.20	235	1,350	316.71
Segundos cultivos PV	**25**	**25**	**5.07**	**126**	**1,085**	**136.95**
Riego	**25**	**25**	**5.07**	**126**	**1,085**	**136.95**
Maíz Grano	5	5	6.70	30	1,130	34.07
Otros Cultivos Varios	5	5	3.20	16	1,700	27.20
Sorgo Grano	15	15	5.20	80	945	75.68

076C EL FUERTE-SAN BLAS, SIN.

SUPERFICIE, PRODUCCIÓN Y VALOR DE LAS COSECHAS DE LOS DISTRITOS DE RIEGO
AÑO AGRÍCOLA 2000-2001

CULTIVO	SUPERFICIE (ha) SEMBRADA	SUPERFICIE (ha) COSECHADA	REND. (Ton/ha)	PRODUCCIÓN (Ton)	P.M.R. ($/Ton)	VALOR DE LA COSECHA (Miles $)
TOTAL GENERAL	**3,776**	**3,776**	**7.47**	**28,218**	**1,960**	**55,315.61**
Otoño-Invierno	**2,646**	**2,646**	**7.73**	**20,460**	**2,102**	**43,010.95**
Riego	**2,646**	**2,646**	**7.73**	**20,460**	**2,102**	**43,010.95**
Frijol	95	95	2.20	210	8,600	1,802.13
Maíz Grano	523	523	8.30	4,343	1,513	6,571.05
Otras Hortalizas	9	9	15.00	128	4,487	572.09
Otros Cultivos Varios	11	11	18.30	201	4,036	812.52
Sandía	1	1	20.60	21	1,168	24.06
Tomate de cáscara	619	619	14.82	9,175	2,453	22,505.49
Trigo Grano	1,388	1,388	4.60	6,383	1,680	10,723.60
Primavera-Verano	**359**	**359**	**2.51**	**899**	**2,666**	**2,397.05**
Riego	**359**	**359**	**2.51**	**899**	**2,666**	**2,397.05**
Ajonjolí	127	127	0.60	76	2,500	189.75
Frijol	102	102	1.65	168	8,500	1,427.04
Maíz Grano	41	41	6.85	279	1,130	315.43
Otros Cultivos Varios	45	45	3.20	145	1,700	246.16
Sorgo Grano	45	45	5.20	231	945	218.67
Perennes	**628**	**628**	**9.86**	**6,185**	**1,471**	**9,100.83**
Riego	**628**	**628**	**9.86**	**6,185**	**1,471**	**9,100.83**
Alfalfa Achicalada	387	387	10.20	3,951	1,540	6,084.49
Otros Pastos	240	240	9.30	2,234	1,350	3,016.34
Segundos cultivos PV	**144**	**144**	**4.68**	**673**	**1,198**	**806.78**
Riego	**144**	**144**	**4.68**	**673**	**1,198**	**806.78**
Maíz Grano	27	27	6.70	178	1,130	200.63
Otros Cultivos Varios	57	57	3.20	182	1,700	310.08
Sorgo Grano	60	60	5.20	313	945	296.07

081 ESTADO DE CAMPECHE, CAMP.

SUPERFICIE, PRODUCCIÓN Y VALOR DE LAS COSECHAS DE LOS DISTRITOS DE RIEGO
AÑO AGRÍCOLA 2000-2001

CULTIVO	SUPERFICIE (ha) SEMBRADA	SUPERFICIE (ha) COSECHADA	REND. (Ton/ha)	PRODUCCIÓN (Ton)	P.M.R. ($/Ton)	VALOR DE LA COSECHA (Miles $)
TOTAL GENERAL	**15,770**	**14,677**	**16.78**	**246,214**	**794**	**195,612.00**
Otoño-Invierno	**2,844**	**2,844**	**9.58**	**27,258**	**1,546**	**42,138.00**
Riego	**2,844**	**2,844**	**9.58**	**27,258**	**1,546**	**42,138.00**
Arroz	1,563	1,563	4.51	7,047	1,184	8,343.00
Jitomate	249	249	26.70	6,649	1,502	9,988.00
Maíz Grano	425	425	3.64	1,549	2,030	3,145.00
Otras Hortalizas	80	80	6.60	528	1,455	768.00
Sandía	527	527	21.79	11,485	1,732	19,894.00
Primavera-Verano	**4,813**	**4,813**	**8.25**	**39,717**	**1,249**	**49,595.00**
Riego	**4,813**	**4,813**	**8.25**	**39,717**	**1,249**	**49,595.00**
Arroz	3,475	3,475	4.52	15,704	1,183	18,584.00
Frijol	32	32	1.00	32	8,844	283.00
Jitomate	14	14	20.00	280	1,529	428.00
Maíz Grano	221	221	3.46	764	2,160	1,650.00
Melón	11	11	13.64	150	1,140	171.00
Otras Hortalizas	34	34	6.09	207	1,411	292.00
Sandía	856	856	25.68	21,985	1,235	27,154.00
Sorgo Grano	170	170	3.50	595	1,736	1,033.00
Perennes	**8,113**	**7,020**	**25.53**	**179,239**	**580**	**103,879.00**
Riego	**7,622**	**7,020**	**25.53**	**179,239**	**580**	**103,879.00**
Caña de Azúcar	2,938	2,938	45.00	132,210	292	38,574.00
Mango	1,430	1,430	15.84	22,651	1,510	34,203.00
Naranja	2,016	2,014	9.91	19,959	1,300	25,946.00
Otras Oleaginosas	600	0	0.00	0	0	0.00
Otros Cítricos	87	87	8.10	705	1,150	811.00
Otros Frutales	551	551	6.74	3,714	1,170	4,345.00
Temporal	**491**	**0**	0.00	**0**	0	**0.00**
Otras Oleaginosas	491	0	0.00	0	0	0.00

082 RÍO BLANC0, VER.

SUPERFICIE, PRODUCCIÓN Y VALOR DE LAS COSECHAS DE LOS DISTRITOS DE RIEGO
AÑO AGRÍCOLA 2000-2001

CULTIVO	SUPERFICIE (ha) SEMBRADA	SUPERFICIE (ha) COSECHADA	REND. (Ton/ha)	PRODUCCIÓN (Ton)	P.M.R. ($/Ton)	VALOR DE LA COSECHA (Miles $)
TOTAL GENERAL	**11,279**	**11,186**	**23.14**	**258,785**	**585**	**151,332.19**
Otoño-Invierno	**2,208**	**2,208**	**11.00**	**24,295**	**1,189**	**28,894.37**
Riego	**2,208**	**2,208**	**11.00**	**24,295**	**1,189**	**28,894.37**
Arroz	13	13	8.50	106	1,684	178.93
Frijol	6	6	2.00	12	6,767	81.20
Maíz Grano	1,591	1,591	4.40	6,999	1,489	10,423.45
Melón	31	31	20.00	610	2,095	1,278.00
Otras Hortalizas	36	36	5.86	211	3,056	644.80
Pepino	247	247	30.15	7,433	915	6,803.60
Sandía	260	260	31.94	8,288	1,052	8,721.20
Sorgo Forrajero	25	25	25.24	631	1,200	757.20
Sorgo Grano	1	1	4.00	4	1,500	6.00
Primavera-Verano	**2,134**	**2,134**	**7.19**	**15,336**	**1,469**	**22,530.80**
Riego	**2,103**	**2,103**	**7.16**	**15,062**	**1,472**	**22,166.24**
Arroz	491	491	9.57	4,699	1,400	6,578.30
Frijol	2	2	0.95	2	7,000	13.30
Maíz Grano	1,454	1,454	4.29	6,239	1,727	10,778.13
Pepino	110	110	29.47	3,242	1,105	3,583.00
Sandía	15	15	29.80	447	1,500	670.50
Sorgo Forrajero	12	12	29.71	357	1,107	394.80
Sorgo Grano	19	19	4.00	76	1,950	148.20
Temporal	**31**	**31**	**8.85**	**274**	**1,329**	**364.57**
Arroz	23	23	10.25	236	1,300	306.35
Maíz Grano	8	8	4.83	39	1,508	58.21
Perennes	**6,019**	**5,926**	**35.72**	**211,695**	**424**	**89,803.29**
Riego	**6,010**	**5,917**	**35.72**	**211,340**	**425**	**89,714.41**
Caña de Azúcar	110	16	86.00	1,376	297	407.98
Limón	120	120	14.21	1,698	294	499.08
Mango	28	28	18.20	500	335	167.89
Otros Pastos	5,576	5,576	36.35	202,696	418	84,793.43
Papayo	105	105	29.66	3,115	908	2,828.73
Toronja	73	73	26.79	1,955	520	1,017.30
Temporal	**9**	**9**	**39.50**	**356**	**250**	**88.88**
Otros Pastos	9	9	39.50	356	250	88.88
Segundos cultivos PV	**918**	**918**	**8.13**	**7,459**	**1,355**	**10,103.73**
Riego	**918**	**918**	**8.13**	**7,459**	**1,355**	**10,103.73**
Arroz	535	535	10.16	5,431	1,314	7,134.70
Maíz Grano	375	375	4.69	1,759	1,528	2,686.51
Otras Hortalizas	5	5	28.67	129	1,647	212.52
Otros Pastos	4	4	35.00	140	500	70.00

083 PAPIGOCHIC, CHIH.

SUPERFICIE, PRODUCCIÓN Y VALOR DE LAS COSECHAS DE LOS DISTRITOS DE RIEGO
AÑO AGRÍCOLA 2000-2001

CULTIVO	SUPERFICIE (ha) SEMBRADA	SUPERFICIE (ha) COSECHADA	REND. (Ton/ha)	PRODUCCIÓN (Ton)	P.M.R. ($/Ton)	VALOR DE LA COSECHA (Miles $)
TOTAL GENERAL	**2,290**	**2,194**	**12.10**	**26,554**	**1,283**	**34,068.91**
Primavera-Verano	**345**	**345**	**4.48**	**1,545**	**1,206**	**1,863.52**
Riego	**345**	**345**	**4.48**	**1,545**	**1,206**	**1,863.52**
Maíz Grano	337	337	4.46	1,502	1,200	1,801.92
Otros Cultivos Varios	8	8	5.25	44	1,412	61.60
Perennes	**1,945**	**1,849**	**13.52**	**25,009**	**1,288**	**32,205.39**
Riego	**1,945**	**1,849**	**13.52**	**25,009**	**1,288**	**32,205.39**
Manzano	1,573	1,477	10.29	15,204	2,028	30,833.22
Otros Pastos	372	372	26.33	9,805	140	1,372.17

084 VALLE DE GUAYMAS, SON.

SUPERFICIE, PRODUCCIÓN Y VALOR DE LAS COSECHAS DE LOS DISTRITOS DE RIEGO
AÑO AGRÍCOLA 2000-2001

CULTIVO	SUPERFICIE (ha) SEMBRADA	SUPERFICIE (ha) COSECHADA	REND. (Ton/ha)	PRODUCCIÓN (Ton)	P.M.R. ($/Ton)	VALOR DE LA COSECHA (Miles $)
TOTAL GENERAL	**10,942**	**10,412**	**13.90**	**144,737**	**2,072**	**299,960.21**
Otoño-Invierno	**5,453**	**5,340**	**11.47**	**61,243**	**2,731**	**167,250.82**
Riego	**5,453**	**5,340**	**11.47**	**61,243**	**2,731**	**167,250.82**
Calabacita	385	385	16.87	6,494	4,825	31,329.47
Cebolla	56	56	36.14	2,024	2,000	4,048.00
Col de Bruselas	30	30	12.00	360	7,000	2,520.00
Chícharo	14	14	5.00	70	10,000	700.00
Chile verde	57	57	30.00	1,710	3,500	5,985.00
Ejote	36	36	5.00	180	8,000	1,440.00
Elote	4	4	12.00	48	5,000	240.00
Frijol	6	6	0.60	4	5,500	19.80
Garbanzo	120	120	1.00	120	6,500	780.00
Maíz Grano	129	129	4.50	581	1,200	696.60
Melón	355	355	17.29	6,138	3,292	20,206.25
Otros Forrajes	230	230	30.00	6,900	450	3,105.00
Papa	71	71	22.18	1,575	1,800	2,835.00
Sandía	420	420	22.40	9,409	1,000	9,409.20
Sorgo Grano	23	23	4.50	104	1,250	129.38
Tomate de cáscara	345	345	25.00	8,626	6,424	55,411.09
Trigo Grano	3,172	3,059	5.53	16,902	1,680	28,396.03
Primavera-Verano	**2,367**	**2,003**	**20.55**	**41,171**	**2,036**	**83,839.89**
Riego	**2,367**	**2,003**	**20.55**	**41,171**	**2,036**	**83,839.89**
Algodón	70	0	0.00	0	0	0.00
Calabacita	306	260	13.30	3,459	2,621	9,066.00
Chile verde	208	203	26.41	5,362	3,700	19,838.00
Frijol	20	0	0.00	0	0	0.00
Maíz Grano	140	95	4.79	455	1,237	563.29
Melón	546	503	22.02	11,078	2,906	32,198.20
Sandía	610	505	18.07	9,125	1,197	10,921.00
Sorgo Forrajero	373	373	27.77	10,358	465	4,815.90
Sorgo Grano	32	12	4.50	54	1,250	67.50
Tomate de cáscara	62	52	24.62	1,280	4,977	6,370.00
Perennes	**3,122**	**3,069**	**13.79**	**42,322**	**1,155**	**48,869.50**
Riego	**3,122**	**3,069**	**13.79**	**42,322**	**1,155**	**48,869.50**
Alfalfa Achicalada	398	398	17.65	7,025	1,731	12,158.50
Dátil	20	0	0.00	0	0	0.00
Espárrago	24	24	2.00	48	15,000	720.00
Mandarina	16	16	19.00	304	1,000	304.00
Naranja	1,520	1,520	16.59	25,221	1,121	28,284.40
Otros Forrajes	1,000	1,000	8.50	8,500	700	5,950.00
Otros Frutales	45	12	3.00	36	750	27.00
Toronja	99	99	12.00	1,188	1,200	1,425.60

085 LA BEGOÑA, GTO.

SUPERFICIE, PRODUCCIÓN Y VALOR DE LAS COSECHAS DE LOS DISTRITOS DE RIEGO
AÑO AGRÍCOLA 2000-2001

CULTIVO	SUPERFICIE (ha) SEMBRADA	SUPERFICIE (ha) COSECHADA	REND. (Ton/ha)	PRODUCCIÓN (Ton)	P.M.R. ($/Ton)	VALOR DE LA COSECHA (Miles $)
TOTAL GENERAL	**6,750**	**6,750**	**23.14**	**156,205**	**1,085**	**169,493.56**
Otoño-Invierno	**399**	**399**	**15.27**	**6,094**	**1,386**	**8,444.18**
Riego	**399**	**399**	**15.27**	**6,094**	**1,386**	**8,444.18**
Ajo	61	61	6.00	366	5,000	1,830.00
Avena Forrajera	2	2	14.00	28	500	14.00
Brócoli	5	5	10.00	50	3,000	150.00
Cacahuate	3	3	5.00	15	10,000	150.00
Calabacita	20	20	12.00	240	1,500	360.00
Cebada	3	3	6.00	18	1,200	21.60
Cebolla	50	50	18.00	900	1,500	1,350.00
Cilantro	1	1	10.00	10	1,000	10.00
Col	8	8	30.00	240	800	192.00
Frijol	3	3	2.00	6	6,000	36.00
Garbanzo	2	2	2.00	4	2,000	8.00
Pepino	12	12	20.00	240	1,000	240.00
Tomate de cáscara	6	6	15.83	95	2,007	190.68
Trigo Grano	11	11	6.00	66	1,150	75.90
Zanahoria	212	212	18.00	3,816	1,000	3,816.00
Primavera-Verano	**2,737**	**2,737**	**9.23**	**25,274**	**1,406**	**35,528.38**
Riego	**2,737**	**2,737**	**9.23**	**25,274**	**1,406**	**35,528.38**
Ajo	7	7	6.43	45	4,968	223.56
Cacahuate	5	5	5.00	25	6,000	150.00
Calabacita	3	3	12.00	36	1,500	54.00
Cebolla	221	221	20.00	4,420	1,500	6,630.00
Chile verde	3	3	8.00	24	4,000	96.00
Frijol	429	429	2.00	858	5,000	4,290.00
Garbanzo	4	4	2.00	8	2,000	16.00
Jícama	93	93	25.00	2,325	1,500	3,487.50
Jitomate	4	4	18.00	72	2,000	144.00
Lechuga	3	3	18.33	55	991	54.52
Maíz Grano	394	394	6.00	2,364	1,300	3,073.20
Melón	5	5	16.00	80	1,500	120.00
Sandía	7	7	18.00	126	2,000	252.00
Sorgo Grano	1,348	1,348	8.00	10,784	1,000	10,784.00
Tomate de cáscara	14	14	12.00	168	2,000	336.00
Trigo Grano	4	4	6.00	24	1,150	27.60
Zanahoria	193	193	20.00	3,860	1,500	5,790.00
Perennes	**3,614**	**3,614**	**34.54**	**124,837**	**1,005**	**125,521.00**
Riego	**3,614**	**3,614**	**34.54**	**124,837**	**1,005**	**125,521.00**
Aguacate	57	57	6.00	342	3,000	1,026.00
Alfalfa Achicalada	3,557	3,557	35.00	124,495	1,000	124,495.00

086

086 RÍO SOTO LA MARINA, TAMPS.

SUPERFICIE, PRODUCCIÓN Y VALOR DE LAS COSECHAS DE LOS DISTRITOS DE RIEGO
AÑO AGRÍCOLA 2000-2001

CULTIVO	SUPERFICIE (ha) SEMBRADA	SUPERFICIE (ha) COSECHADA	REND. (Ton/ha)	PRODUCCIÓN (Ton)	P.M.R. ($/Ton)	VALOR DE LA COSECHA (Miles $)
TOTAL GENERAL	**22,314**	**21,887**	**3.33**	**72,962**	**1,114**	**81,250.21**
Otoño-Invierno	**16,939**	**16,775**	**3.21**	**53,914**	**1,171**	**63,119.31**
Riego	**16,337**	**16,248**	**3.28**	**53,282**	**1,171**	**62,417.79**
Maíz Grano	1,082	1,024	3.54	3,624	1,450	5,254.80
Otros Cultivos Varios	162	138	4.51	623	4,389	2,734.14
Sorgo Grano	15,093	15,086	3.25	49,035	1,110	54,428.85
Temporal	**602**	**527**	**1.20**	**632**	**1,110**	**701.52**
Otros Cultivos Varios	16	0	0.00	0	0	0.00
Sorgo Grano	586	527	1.20	632	1,110	701.52
Perennes	**5,375**	**5,112**	**3.73**	**19,048**	**952**	**18,130.90**
Riego	**3,735**	**3,735**	**4.55**	**16,991**	**975**	**16,562.03**
Cítricos Asociados	398	398	19.38	7,712	1,154	8,899.28
Otros Pastos	3,337	3,337	2.78	9,279	826	7,662.75
Temporal	**1,640**	**1,377**	**1.49**	**2,057**	**763**	**1,568.87**
Cítricos Asociados	222	46	10.00	460	1,154	530.82
Otros Pastos	1,418	1,331	1.20	1,597	650	1,038.05

087 ROSARIO-MEZQUITE, MICH.

SUPERFICIE, PRODUCCIÓN Y VALOR DE LAS COSECHAS DE LOS DISTRITOS DE RIEGO
AÑO AGRÍCOLA 2000-2001

CULTIVO	SUPERFICIE (ha) SEMBRADA	SUPERFICIE (ha) COSECHADA	REND. (Ton/ha)	PRODUCCIÓN (Ton)	P.M.R. ($/Ton)	VALOR DE LA COSECHA (Miles $)
TOTAL GENERAL	**51,056**	**51,056**	**7.40**	**378,046**	**1,369**	**517,509.54**
Otoño-Invierno	**8,744**	**8,744**	**5.69**	**49,729**	**1,441**	**71,651.18**
Riego	**8,744**	**8,744**	**5.69**	**49,729**	**1,441**	**71,651.18**
Cebada	2,798	2,798	5.49	15,361	1,700	26,113.73
Trigo Grano	5,946	5,946	5.78	34,368	1,325	45,537.44
Primavera-Verano	**39,039**	**39,039**	**7.70**	**300,529**	**1,347**	**404,897.30**
Riego	**39,039**	**39,039**	**7.70**	**300,529**	**1,347**	**404,897.30**
Maíz Grano	13,005	13,005	6.18	80,373	1,345	108,138.94
Otros Cultivos Varios	1,303	1,303	8.10	10,556	2,300	24,278.62
Sorgo Grano	24,730	24,730	8.48	209,600	1,300	272,479.74
Perennes	**70**	**70**	**13.50**	**945**	**3,550**	**3,354.75**
Riego	**70**	**70**	**13.50**	**945**	**3,550**	**3,354.75**
Fresa	70	70	13.50	945	3,550	3,354.75
Segundos cultivos PV	**3,203**	**3,203**	**8.38**	**26,843**	**1,401**	**37,606.31**
Riego	**3,203**	**3,203**	**8.38**	**26,843**	**1,401**	**37,606.31**
Maíz Grano	1,559	1,559	8.30	12,939	1,370	17,726.25
Otras Hortalizas	9	9	10.50	95	1,450	137.03
Otros Cultivos Varios	221	221	8.10	1,790	2,300	4,117.23
Sorgo Grano	1,414	1,414	8.50	12,020	1,300	15,625.81

NOTA: SE INCLUYEN 6,642 HA DE SUBIRRIGACIÓN EN MODALIDAD RIEGO

088

088 CHICONAUTLA, MÉX.

SUPERFICIE, PRODUCCIÓN Y VALOR DE LAS COSECHAS DE LOS DISTRITOS DE RIEGO
AÑO AGRÍCOLA 2000-2001

CULTIVO	SUPERFICIE (ha) SEMBRADA	SUPERFICIE (ha) COSECHADA	REND. (Ton/ha)	PRODUCCIÓN (Ton)	P.M.R. ($/Ton)	VALOR DE LA COSECHA (Miles $)
TOTAL GENERAL	**3,335**	**3,335**	**36.56**	**121,913**	**200**	**24,400.12**
Otoño-Invierno	**461**	**461**	**28.78**	**13,267**	**285**	**3,783.97**
Riego	**461**	**461**	**28.78**	**13,267**	**285**	**3,783.97**
Avena Forrajera	418	418	30.00	12,551	250	3,137.70
Cebada Forrajera	27	27	20.00	530	200	106.00
Nabo	16	16	11.50	186	2,900	540.27
Primavera-Verano	**2,047**	**2,047**	**31.06**	**63,591**	**205**	**13,034.42**
Riego	**2,047**	**2,047**	**31.06**	**63,591**	**205**	**13,034.42**
Avena Forrajera	65	65	31.80	2,070	144	297.71
Cebada	34	34	3.88	133	1,250	165.97
Maíz Forrajero	1,149	1,149	50.00	57,434	110	6,317.74
Maíz Grano	766	766	4.52	3,460	1,450	5,016.63
Nabo	33	33	15.00	495	2,500	1,236.38
Perennes	**413**	**413**	**93.11**	**38,459**	**125**	**4,807.32**
Riego	**413**	**413**	**93.11**	**38,459**	**125**	**4,807.32**
Alfalfa	413	413	93.11	38,459	125	4,807.32
Segundos cultivos PV	**413**	**413**	**15.96**	**6,596**	**421**	**2,774.41**
Riego	**413**	**413**	**15.96**	**6,596**	**421**	**2,774.41**
Maíz Forrajero	96	96	52.71	5,067	110	557.39
Maíz Grano	317	317	4.82	1,529	1,450	2,217.01

089 EL CARMEN, CHIH.

SUPERFICIE, PRODUCCIÓN Y VALOR DE LAS COSECHAS DE LOS DISTRITOS DE RIEGO
AÑO AGRÍCOLA 2000-2001

CULTIVO	SUPERFICIE (ha) SEMBRADA	SUPERFICIE (ha) COSECHADA	REND. (Ton/ha)	PRODUCCIÓN (Ton)	P.M.R. ($/Ton)	VALOR DE LA COSECHA (Miles $)
TOTAL GENERAL	**6,744**	**6,629**	**10.67**	**70,704**	**1,749**	**123,695.80**
Otoño-Invierno	**482**	**482**	**12.19**	**5,875**	**1,063**	**6,245.00**
Riego	**482**	**482**	**12.19**	**5,875**	**1,063**	**6,245.00**
Rye Grass	99	99	40.00	3,960	900	3,564.00
Trigo Grano	383	383	5.00	1,915	1,400	2,681.00
Primavera-Verano	**3,930**	**3,930**	**10.66**	**41,903**	**1,798**	**75,338.00**
Riego	**3,930**	**3,930**	**10.66**	**41,903**	**1,798**	**75,338.00**
Cacahuate	48	48	2.50	120	3,750	450.00
Cebolla	25	25	45.00	1,125	2,160	2,430.00
Chile verde	2,596	2,596	14.00	36,344	1,800	65,419.00
Frijol	640	640	0.80	512	7,000	3,584.00
Maíz Grano	39	39	5.00	195	1,303	254.00
Sandía	41	41	22.00	902	1,000	902.00
Sorgo Grano	541	541	5.00	2,705	850	2,299.00
Perennes	**2,332**	**2,217**	**10.34**	**22,926**	**1,837**	**42,112.80**
Riego	**2,332**	**2,217**	**10.34**	**22,926**	**1,837**	**42,112.80**
Alfalfa Achicalada	1,541	1,541	14.00	21,574	1,200	25,888.80
Nogal (Nuez)	791	676	2.00	1,352	12,000	16,224.00

090

090 BAJO RIO CONCHOS, CHIH.

SUPERFICIE, PRODUCCIÓN Y VALOR DE LAS COSECHAS DE LOS DISTRITOS DE RIEGO
AÑO AGRÍCOLA 2000-2001

CULTIVO	SUPERFICIE (ha) SEMBRADA	SUPERFICIE (ha) COSECHADA	REND. (Ton/ha)	PRODUCCIÓN (Ton)	P.M.R. ($/Ton)	VALOR DE LA COSECHA (Miles $)
TOTAL GENERAL	**2,762**	**2,760**	**16.25**	**44,853**	**857**	**38,431.55**
Otoño-Invierno	**725**	**725**	**24.17**	**17,520**	**353**	**6,190.50**
Riego	**725**	**725**	**24.17**	**17,520**	**353**	**6,190.50**
Avena	218	218	2.50	545	1,800	981.00
Otras Hortalizas	4	4	2.50	10	1,800	18.00
Otros Pastos	483	483	35.00	16,905	300	5,071.50
Trigo Grano	20	20	3.00	60	2,000	120.00
Primavera-Verano	**448**	**448**	**15.17**	**6,796**	**1,171**	**7,955.79**
Riego	**448**	**448**	**15.17**	**6,796**	**1,171**	**7,955.79**
Algodón	234	234	3.00	702	2,594	1,820.99
Maíz Grano	36	36	1.50	54	2,200	118.80
Melón	17	17	30.00	510	1,200	612.00
Otros Forrajes	140	140	35.00	4,900	1,000	4,900.00
Sandía	21	21	30.00	630	800	504.00
Perennes	**1,530**	**1,528**	**12.48**	**19,062**	**1,197**	**22,810.26**
Riego	**1,530**	**1,528**	**12.48**	**19,062**	**1,197**	**22,810.26**
Alfalfa Achicalada	1,346	1,346	14.00	18,844	1,071	20,189.46
Nogal (Nuez)	182	182	1.20	218	12,000	2,620.80
Pistache	2	0	0.00	0	0	0.00
Segundos cultivos PV	**59**	**59**	**25.00**	**1,475**	**1,000**	**1,475.00**
Riego	**59**	**59**	**25.00**	**1,475**	**1,000**	**1,475.00**
Otros Forrajes	59	59	25.00	1,475	1,000	1,475.00

092A LAS ANIMAS, TAMPS.

SUPERFICIE, PRODUCCIÓN Y VALOR DE LAS COSECHAS DE LOS DISTRITOS DE RIEGO
AÑO AGRÍCOLA 2000-2001

CULTIVO	SUPERFICIE (ha) SEMBRADA	SUPERFICIE (ha) COSECHADA	REND. (Ton/ha)	PRODUCCIÓN (Ton)	P.M.R. ($/Ton)	VALOR DE LA COSECHA (Miles $)
TOTAL GENERAL	**29,991**	**28,394**	**10.97**	**311,410**	**874**	**272,271.27**
Otoño-Invierno	**11,981**	**11,647**	**3.75**	**43,659**	**1,556**	**67,937.50**
Riego	**11,221**	**10,996**	**3.93**	**43,229**	**1,558**	**67,368.69**
Arroz	453	453	5.52	2,499	1,818	4,542.90
Cártamo	22	22	0.92	20	1,273	25.72
Cebolla	283	253	36.18	9,146	2,141	19,580.80
Chile verde	2	0	0.00	0	0	0.00
Frijol	10	10	6.00	60	8,800	528.00
Jitomate	46	10	9.00	94	2,500	234.00
Maíz Grano	3,933	3,919	2.81	11,003	1,339	14,732.66
Melón	115	115	30.12	3,476	2,375	8,254.98
Pepino	20	20	22.00	440	2,700	1,188.00
Sandía	130	85	33.82	2,875	2,043	5,875.00
Sorgo Escobero	34	0	0.00	0	0	0.00
Sorgo Forrajero	15	15	2.00	30	1,800	54.00
Sorgo Grano	6,013	6,013	2.24	13,441	904	12,155.92
Soya	110	82	1.77	144	1,363	196.71
Tomate de cáscara	35	0	0.00	0	0	0.00
Temporal	**760**	**651**	**0.66**	**430**	**1,321**	**568.81**
Cártamo	698	631	0.66	418	1,271	530.86
Frijol	5	4	1.20	4	6,000	25.20
Sorgo Escobero	41	0	0.00	0	0	0.00
Soya	17	17	0.52	9	1,500	12.75
Primavera-Verano	**910**	**903**	**7.22**	**6,520**	**2,260**	**14,735.75**
Riego	**497**	**490**	**10.73**	**5,261**	**2,479**	**13,039.86**
Arroz	79	79	5.50	435	1,900	825.55
Cebolla	111	111	32.82	3,643	2,412	8,786.00
Chile verde	59	52	10.57	550	4,527	2,487.50
Maíz Grano	104	104	3.68	383	1,450	555.80
Sorgo Grano	49	49	1.54	76	1,058	80.01
Soya	95	95	1.84	175	1,743	305.00
Temporal	**412**	**412**	**3.06**	**1,259**	**1,347**	**1,695.89**
Sorgo Grano	281	281	2.55	717	979	701.57
Soya	131	131	4.14	543	1,832	994.32
Perennes	**10,582**	**9,496**	**24.81**	**235,629**	**524**	**123,386.04**
Riego	**10,122**	**9,496**	**24.81**	**235,629**	**524**	**123,386.04**
Caña de Azúcar	863	714	143.11	102,180	326	33,288.00
Otros Cítricos	195	195	8.57	1,670	584	974.72
Otros Frutales	71	71	56.90	4,040	1,272	5,140.00
Otros Industriales	671	194	40.00	7,756	800	6,204.80
Otros Pastos	8,322	8,322	14.42	119,982	648	77,778.52
Temporal	**459**	**0**	0.00	**0**	0	**0.00**
Caña de Azúcar	138	0	0.00	0	0	0.00

092A

092A LAS ANIMAS, TAMPS.

SUPERFICIE, PRODUCCIÓN Y VALOR DE LAS COSECHAS DE LOS DISTRITOS DE RIEGO
AÑO AGRÍCOLA 2000-2001

CULTIVO	SUPERFICIE (ha) SEMBRADA	SUPERFICIE (ha) COSECHADA	REND. (Ton/ha)	PRODUCCIÓN (Ton)	P.M.R. ($/Ton)	VALOR DE LA COSECHA (Miles $)
Otros Cítricos	321	0	0.00	0	0	0.00
Segundos cultivos PV	**6,520**	**6,348**	**4.03**	**25,602**	**2,586**	**66,211.98**
Riego	**2,955**	**2,784**	**6.05**	**16,832**	**3,414**	**57,457.83**
Arroz	26	26	4.50	117	1,800	210.60
Cebolla	138	138	34.51	4,773	2,520	12,026.80
Chile verde	182	176	25.61	4,494	4,355	19,570.00
Jitomate	32	23	20.15	466	2,932	1,365.00
Maíz Grano	172	172	1.88	324	1,497	485.30
Melón	21	21	35.00	735	1,500	1,102.50
Sandía	20	20	30.00	600	2,208	1,325.00
Sorgo Escobero	55	0	0.00	0	0	0.00
Sorgo Grano	388	388	2.72	1,057	896	946.89
Soya	1,859	1,769	1.77	3,124	1,691	5,280.74
Tomate de cáscara	62	51	22.41	1,143	13,250	15,145.00
Temporal	**3,565**	**3,565**	**2.46**	**8,770**	**998**	**8,754.16**
Maíz Grano	174	174	3.17	552	1,259	695.10
Sorgo Grano	2,408	2,408	2.59	6,228	881	5,485.15
Soya	983	983	2.02	1,990	1,293	2,573.91

092B RÍO PANUCO PUJAL-COY I, S.L.P.

SUPERFICIE, PRODUCCIÓN Y VALOR DE LAS COSECHAS DE LOS DISTRITOS DE RIEGO
AÑO AGRÍCOLA 2000-2001

CULTIVO	SUPERFICIE (ha) SEMBRADA	SUPERFICIE (ha) COSECHADA	REND. (Ton/ha)	PRODUCCIÓN (Ton)	P.M.R. ($/Ton)	VALOR DE LA COSECHA (Miles $)
TOTAL GENERAL	**88,907**	**85,455**	**14.88**	**1,271,185**	**540**	**685,822.37**
Otoño-Invierno	**19,448**	**18,781**	**3.31**	**62,079**	**1,821**	**113,056.86**
Riego	**7,124**	**7,124**	**4.81**	**34,287**	**2,127**	**72,939.70**
Calabaza	18	18	5.00	90	3,250	292.50
Cebolla	146	146	25.00	3,638	4,000	14,550.00
Maíz Grano	2,174	2,174	2.66	5,784	1,210	6,995.92
Melón	5	5	38.00	190	4,000	760.00
Otras Hortalizas	363	363	18.79	6,826	4,500	30,717.00
Otros Forrajes	38	38	1.20	46	885	40.36
Pepino	2	2	6.00	12	4,000	48.00
Sandía	138	138	38.00	5,244	1,250	6,555.00
Sorgo Forrajero	29	29	23.96	683	132	89.94
Sorgo Grano	4,086	4,086	2.84	11,596	1,050	12,175.38
Soya	126	126	1.42	179	4,000	715.60
Temporal	**12,324**	**11,657**	**2.38**	**27,792**	**1,443**	**40,117.17**
Cártamo	403	403	0.80	322	1,000	322.40
Cebolla	136	136	20.80	2,818	4,000	11,273.60
Maíz Grano	3,792	3,508	1.61	5,662	1,243	7,036.71
Sandía	104	104	30.00	3,105	1,250	3,881.25
Sorgo Grano	7,506	7,182	2.17	15,592	1,054	16,433.21
Soya	384	325	0.90	293	4,000	1,170.00
Primavera-Verano	**7,519**	**6,825**	**2.42**	**16,524**	**3,310**	**54,696.19**
Riego	**894**	**894**	**9.45**	**8,448**	**5,134**	**43,366.66**
Maíz Grano	97	97	2.55	248	1,400	346.50
Otras Hortalizas	461	461	16.62	7,665	5,500	42,158.60
Sorgo Grano	25	25	2.74	68	1,002	68.51
Soya	311	311	1.50	467	1,700	793.05
Temporal	**6,625**	**5,931**	**1.36**	**8,076**	**1,403**	**11,329.52**
Calabaza	13	5	0.50	3	4,500	11.25
Maíz Grano	694	610	1.63	995	1,400	1,393.56
Sorgo Grano	1,438	1,313	2.23	2,929	980	2,870.22
Soya	4,480	4,003	1.04	4,150	1,700	7,054.49
Perennes	**54,750**	**53,516**	**22.02**	**1,178,462**	**417**	**491,711.80**
Riego	**17,798**	**17,015**	**35.28**	**600,358**	**408**	**244,933.58**
Caña de Azúcar	5,474	4,822	63.79	307,591	297	91,390.97
Otros Cítricos	118	118	12.14	1,432	900	1,288.80
Otros Frutales	95	75	17.08	1,281	1,028	1,316.40
Otros Pastos	11,938	11,826	24.09	284,849	448	127,514.91
Papayo	174	174	30.00	5,205	4,500	23,422.50
Temporal	**36,952**	**36,502**	**15.84**	**578,104**	**427**	**246,778.22**
Caña de Azúcar	403	403	76.28	30,759	300	9,222.68
Otros Cítricos	79	79	6.89	544	989	538.20
Otros Cultivos Varios	100	100	7.08	708	85	60.14

092B RÍO PANUCO PUJAL-COY I, S.L.P.

SUPERFICIE, PRODUCCIÓN Y VALOR DE LAS COSECHAS DE LOS DISTRITOS DE RIEGO
AÑO AGRÍCOLA 2000-2001

CULTIVO	SUPERFICIE (ha) SEMBRADA	SUPERFICIE (ha) COSECHADA	REND. (Ton/ha)	PRODUCCIÓN (Ton)	P.M.R. ($/Ton)	VALOR DE LA COSECHA (Miles $)
Otros Pastos	36,222	35,771	15.18	542,975	411	222,923.95
Papayo	149	149	21.00	3,119	4,500	14,033.25
Segundos cultivos PV	**7,189**	**6,332**	**2.23**	**14,121**	**1,867**	**26,357.52**
Temporal	**7,189**	**6,332**	**2.23**	**14,121**	**1,867**	**26,357.52**
Maíz Grano	1,729	1,453	1.60	2,325	1,400	3,254.72
Otras Hortalizas	209	204	15.14	3,093	4,500	13,918.91
Sorgo Grano	4,112	3,711	2.10	7,793	980	7,637.24
Soya	1,139	964	0.94	910	1,700	1,546.66

093 TOMATLAN, JAL.

SUPERFICIE, PRODUCCIÓN Y VALOR DE LAS COSECHAS DE LOS DISTRITOS DE RIEGO
AÑO AGRÍCOLA 2000-2001

CULTIVO	SUPERFICIE (ha) SEMBRADA	SUPERFICIE (ha) COSECHADA	REND. (Ton/ha)	PRODUCCIÓN (Ton)	P.M.R. ($/Ton)	VALOR DE LA COSECHA (Miles $)
TOTAL GENERAL	**13,208**	**12,192**	**28.05**	**341,993**	**526**	**179,873.82**
Otoño-Invierno	**1,070**	**1,044**	**12.25**	**12,794**	**1,405**	**17,975.45**
Riego	**1,070**	**1,044**	**12.25**	**12,794**	**1,405**	**17,975.45**
Arroz	120	116	4.50	522	1,600	835.20
Chile verde	79	75	18.05	1,354	1,250	1,692.50
Frijol	4	4	1.00	4	5,938	23.75
Jitomate	1	1	17.00	17	1,900	32.30
Maíz Grano	233	226	3.70	836	1,400	1,170.68
Melón	11	11	12.00	132	1,700	224.40
Otras Hortalizas	62	60	6.00	360	5,000	1,800.00
Otros Pastos	90	90	18.00	1,620	275	445.50
Sandía	99	92	30.54	2,810	2,200	6,182.00
Sorgo Forrajero	173	173	22.48	3,889	300	1,166.70
Tabaco	87	87	1.60	139	17,000	2,363.00
Tomate de cáscara	111	109	10.19	1,111	1,836	2,039.42
Primavera-Verano	**313**	**292**	**14.96**	**4,369**	**1,110**	**4,851.47**
Riego	**313**	**292**	**14.96**	**4,369**	**1,110**	**4,851.47**
Arroz	33	31	4.29	133	1,704	226.61
Chile verde	8	8	14.00	112	1,200	134.40
Maíz Grano	83	77	3.56	274	1,402	384.02
Otras Hortalizas	10	9	9.00	81	3,500	283.50
Sandía	68	62	27.84	1,726	1,420	2,450.92
Sorgo Forrajero	59	59	27.00	1,593	200	318.60
Tabaco	6	5	1.80	9	16,528	148.75
Tomate de cáscara	46	41	10.76	441	2,051	904.67
Perennes	**11,283**	**10,336**	**30.64**	**316,689**	**480**	**152,027.20**
Riego	**11,283**	**10,336**	**30.64**	**316,689**	**480**	**152,027.20**
Caña de Azúcar	47	47	40.00	1,880	250	470.00
Lima	12	3	8.00	24	1,600	38.40
Limón	292	168	10.00	1,680	1,500	2,520.00
Mango	140	97	13.40	1,300	1,500	1,950.00
Naranja	37	10	9.00	90	1,900	171.00
Otros Frutales	23	14	2.79	39	2,513	98.00
Otros Industriales	216	0	0.00	0	0	0.00
Otros Pastos	8,822	8,822	28.00	247,016	300	74,104.80
Papayo	811	425	48.00	20,400	2,100	42,840.00
Piña	64	46	50.00	2,300	2,010	4,623.00
Plátano	814	699	60.00	41,940	600	25,164.00
Tamarindo	5	5	4.00	20	2,400	48.00
Segundos cultivos PV	**542**	**520**	**15.66**	**8,141**	**617**	**5,019.71**
Riego	**542**	**520**	**15.66**	**8,141**	**617**	**5,019.71**
Arroz	117	114	4.30	490	1,701	833.34
Chile verde	12	9	14.00	126	1,200	151.20

093

093 TOMATLAN, JAL.

SUPERFICIE, PRODUCCIÓN Y VALOR DE LAS COSECHAS DE LOS DISTRITOS DE RIEGO
AÑO AGRÍCOLA 2000-2001

CULTIVO	SUPERFICIE (ha)		REND.	PRODUCCIÓN	P.M.R.	VALOR DE
	SEMBRADA	COSECHADA	(Ton/ha)	(Ton)	($/Ton)	LA COSECHA (Miles $)
Maíz Grano	87	84	3.58	301	1,400	421.54
Sandía	30	25	27.00	675	1,420	958.50
Sorgo Forrajero	214	214	26.98	5,774	200	1,154.80
Tomate de cáscara	82	74	10.47	775	1,936	1,500.33

094 JALISCO SUR, JAL.

SUPERFICIE, PRODUCCIÓN Y VALOR DE LAS COSECHAS DE LOS DISTRITOS DE RIEGO
AÑO AGRÍCOLA 2000-2001

CULTIVO	SUPERFICIE (ha) SEMBRADA	SUPERFICIE (ha) COSECHADA	REND. (Ton/ha)	PRODUCCIÓN (Ton)	P.M.R. ($/Ton)	VALOR DE LA COSECHA (Miles $)
TOTAL GENERAL	**14,443**	**13,343**	**75.33**	**1,005,153**	**440**	**441,831.83**
Otoño-Invierno	**1,243**	**1,243**	**36.67**	**45,587**	**606**	**27,639.62**
Riego	**1,243**	**1,243**	**36.67**	**45,587**	**606**	**27,639.62**
Elote	757	757	54.00	40,882	352	14,369.95
Frijol	40	40	2.25	90	6,000	540.00
Maíz Grano	16	16	5.00	80	1,500	120.00
Otras Hortalizas	188	188	17.74	3,334	2,454	8,182.40
Otros Cultivos Varios	206	206	4.99	1,028	4,114	4,228.55
Sorgo Grano	36	36	4.80	173	1,150	198.72
Primavera-Verano	**1,785**	**1,785**	**7.29**	**13,018**	**4,599**	**59,861.16**
Riego	**459**	**459**	**10.08**	**4,625**	**5,138**	**23,763.72**
Maíz Grano	247	247	5.13	1,269	1,486	1,885.20
Otras Hortalizas	192	192	17.10	3,290	6,614	21,759.27
Otros Cultivos Varios	7	7	1.50	11	6,000	63.00
Sorgo Grano	13	13	4.50	56	1,000	56.25
Temporal	**1,326**	**1,326**	**6.33**	**8,392**	**4,301**	**36,097.44**
Maíz Grano	744	744	4.41	3,283	1,527	5,014.50
Otras Hortalizas	217	217	17.00	3,681	8,000	29,450.80
Sorgo Grano	365	365	3.91	1,427	1,143	1,632.14
Perennes	**11,378**	**10,278**	**92.06**	**946,274**	**373**	**352,923.36**
Riego	**10,628**	**9,548**	**94.97**	**906,854**	**382**	**346,221.96**
Alfalfa	231	231	89.12	20,580	232	4,778.88
Caña de Azúcar	10,051	8,981	97.18	872,773	304	265,291.91
Otros Forrajes	189	189	32.09	6,069	322	1,951.40
Otros Frutales	157	147	50.47	7,432	9,983	74,199.77
Temporal	**750**	**730**	**54.00**	**39,420**	**170**	**6,701.40**
Alfalfa	730	730	54.00	39,420	170	6,701.40
Otros Industriales	20	0	0.00	0	0	0.00
Segundos cultivos PV	**37**	**37**	**7.53**	**275**	**5,120**	**1,407.69**
Temporal	**37**	**37**	**7.53**	**275**	**5,120**	**1,407.69**
Maíz Grano	25	25	4.50	110	1,560	171.99
Otras Hortalizas	9	9	17.00	153	8,000	1,224.00
Sorgo Grano	3	3	3.90	12	1,000	11.70

NOTA: 730 HA ESTABLECIDAS DE TEMPORAL CORRESPONDEN A HUMEDAD

095

095 ATOYAC, GRO.

SUPERFICIE, PRODUCCIÓN Y VALOR DE LAS COSECHAS DE LOS DISTRITOS DE RIEGO
AÑO AGRÍCOLA 2000-2001

CULTIVO	SUPERFICIE (ha) SEMBRADA	SUPERFICIE (ha) COSECHADA	REND. (Ton/ha)	PRODUCCIÓN (Ton)	P.M.R. ($/Ton)	VALOR DE LA COSECHA (Miles $)
TOTAL GENERAL	**4,805**	**4,805**	**13.25**	**63,674**	**820**	**52,240.95**
Otoño-Invierno	**451**	**451**	**2.91**	**1,311**	**2,107**	**2,761.95**
Riego	**451**	**451**	**2.91**	**1,311**	**2,107**	**2,761.95**
Frijol Asociado	67	67	0.70	47	7,000	328.30
Maíz Asociado	318	318	2.40	763	2,000	1,526.40
Maíz Grano	9	9	2.80	25	2,000	50.40
Melón	2	2	13.00	26	1,300	33.80
Otros Cultivos Varios	43	43	4.60	198	2,250	445.05
Sandía	12	12	21.00	252	1,500	378.00
Primavera-Verano	**44**	**44**	**2.30**	**101**	**2,027**	**205.30**
Riego	**44**	**44**	**2.30**	**101**	**2,027**	**205.30**
Maíz Asociado	30	30	2.10	63	2,000	126.00
Maíz Grano	11	11	2.50	28	2,000	55.00
Otros Cultivos Varios	3	3	3.60	11	2,250	24.30
Perennes	**4,310**	**4,310**	**14.45**	**62,262**	**791**	**49,273.70**
Riego	**1,867**	**1,867**	**24.66**	**46,048**	**710**	**32,688.13**
Coco (Fruta)	150	150	8.50	1,275	903	1,151.33
Copra	100	100	2.70	270	2,250	607.50
Mango	412	412	22.00	9,064	1,750	15,862.00
Mango Asociado	51	51	39.81	2,030	2,178	4,421.52
Otros Cultivos Varios	17	17	10.00	170	1,400	238.00
Otros Pastos	1,042	1,042	30.23	31,501	275	8,674.18
Papayo	7	7	22.00	154	2,000	308.00
Plátano Asociado	88	88	18.00	1,584	900	1,425.60
Temporal	**2,443**	**2,443**	**6.64**	**16,214**	**1,023**	**16,585.57**
Coco (Fruta)	1,391	1,391	8.50	11,824	903	10,676.62
Copra	926	926	2.70	2,500	2,250	5,625.45
Otros Pastos	126	126	15.00	1,890	150	283.50

096 ARROYOZARCO, MÉX.

SUPERFICIE, PRODUCCIÓN Y VALOR DE LAS COSECHAS DE LOS DISTRITOS DE RIEGO
AÑO AGRÍCOLA 2000-2001

CULTIVO	SUPERFICIE (ha) SEMBRADA	SUPERFICIE (ha) COSECHADA	REND. (Ton/ha)	PRODUCCIÓN (Ton)	P.M.R. ($/Ton)	VALOR DE LA COSECHA (Miles $)
TOTAL GENERAL	**1,242**	**1,242**	**19.68**	**24,431**	**634**	**15,494.14**
Primavera-Verano	**852**	**852**	**3.50**	**2,981**	**1,600**	**4,769.14**
Riego	**852**	**852**	**3.50**	**2,981**	**1,600**	**4,769.14**
Maíz Grano	852	852	3.50	2,981	1,600	4,769.14
Perennes	**390**	**390**	**55.00**	**21,450**	**500**	**10,725.00**
Riego	**390**	**390**	**55.00**	**21,450**	**500**	**10,725.00**
Otros Pastos	390	390	55.00	21,450	500	10,725.00

097 LÁZARO CÁRDENAS, MICH.

SUPERFICIE, PRODUCCIÓN Y VALOR DE LAS COSECHAS DE LOS DISTRITOS DE RIEGO
AÑO AGRÍCOLA 2000-2001

CULTIVO	SUPERFICIE (ha) SEMBRADA	SUPERFICIE (ha) COSECHADA	REND. (Ton/ha)	PRODUCCIÓN (Ton)	P.M.R. ($/Ton)	VALOR DE LA COSECHA (Miles $)
TOTAL GENERAL	**57,654**	**54,773**	**10.02**	**548,930**	**1,587**	**871,253.00**
Otoño-Invierno	**7,047**	**6,884**	**10.65**	**73,340**	**1,130**	**82,850.00**
Riego	**7,047**	**6,884**	**10.65**	**73,340**	**1,130**	**82,850.00**
Arroz	408	408	7.22	2,947	1,064	3,136.00
Camote	60	60	30.00	1,800	1,500	2,700.00
Chile verde	3	3	12.00	36	2,111	76.00
Frijol	564	564	1.97	1,110	6,864	7,619.00
Jitomate	111	111	9.08	1,008	1,454	1,466.00
Maíz Grano	1,151	1,151	2.99	3,438	1,263	4,341.00
Melón	59	55	13.38	736	2,378	1,750.00
Otras Hortalizas	259	197	18.11	3,568	2,213	7,897.00
Otros Cultivos Varios	8	8	5.25	42	2,929	123.00
Pepino	2,069	2,033	18.65	37,912	1,143	43,326.00
Sandía	5	5	20.00	100	1,500	150.00
Sorgo Escobero	956	956	6.08	5,808	879	5,105.00
Sorgo Forrajero	506	445	24.75	11,012	112	1,230.00
Sorgo Grano	880	880	4.34	3,815	1,028	3,923.00
Zempoalxochitl	8	8	1.00	8	1,000	8.00
Primavera-Verano	**5,517**	**5,478**	**5.80**	**31,795**	**1,314**	**41,780.00**
Riego	**5,517**	**5,478**	**5.80**	**31,795**	**1,314**	**41,780.00**
Ajonjolí	22	22	0.45	10	5,300	53.00
Arroz	1,319	1,319	7.08	9,339	1,308	12,216.00
Calabacita	20	20	5.00	100	3,000	300.00
Chile verde	10	0	0.00	0	0	0.00
Jitomate	75	75	4.00	300	4,000	1,200.00
Maíz Grano	1,670	1,670	4.02	6,706	1,480	9,925.00
Otras Hortalizas	364	364	7.24	2,634	4,262	11,227.00
Otros Cultivos Varios	206	206	4.62	952	1,244	1,184.00
Sorgo Forrajero	485	456	14.86	6,776	110	747.00
Sorgo Grano	1,332	1,332	3.63	4,838	903	4,368.00
Tomate de cáscara	14	14	10.00	140	4,000	560.00
Perennes	**44,919**	**42,240**	**10.48**	**442,834**	**1,683**	**745,174.00**
Riego	**44,919**	**42,240**	**10.48**	**442,834**	**1,683**	**745,174.00**
Limón	19,421	18,632	9.27	172,651	1,188	205,041.00
Mango	11,372	10,090	4.86	49,079	5,191	254,773.00
Naranja	36	36	7.33	264	1,019	269.00
Otros Cultivos Varios	666	405	6.78	2,746	3,259	8,949.00
Otros Frutales	5	5	2.00	10	1,800	18.00
Otros Pastos	6,844	6,790	10.19	69,190	369	25,550.00
Papayo	2,411	2,289	33.65	77,027	2,068	159,270.00
Plátano	1,007	991	33.14	32,846	979	32,154.00
Toronja	3,157	3,002	13.00	39,021	1,516	59,150.00
Segundos cultivos PV	**171**	**171**	**5.62**	**961**	**1,508**	**1,449.00**
Riego	**171**	**171**	**5.62**	**961**	**1,508**	**1,449.00**
Arroz	69	69	8.83	609	1,479	901.00
Maíz Grano	51	51	2.80	143	1,769	253.00
Otros Cultivos Varios	23	23	4.83	111	1,595	177.00
Sorgo Grano	28	28	3.50	98	1,204	118.00

098 JOSÉ MARÍA MORELOS, MICH.

SUPERFICIE, PRODUCCIÓN Y VALOR DE LAS COSECHAS DE LOS DISTRITOS DE RIEGO
AÑO AGRÍCOLA 2000-2001

CULTIVO	SUPERFICIE (ha) SEMBRADA	SUPERFICIE (ha) COSECHADA	REND. (Ton/ha)	PRODUCCIÓN (Ton)	P.M.R. ($/Ton)	VALOR DE LA COSECHA (Miles $)
TOTAL GENERAL	**3,262**	**3,262**	**11.57**	**37,740**	**1,021**	**38,538.09**
Otoño-Invierno	**160**	**160**	**4.16**	**665**	**2,055**	**1,367.25**
Riego	**160**	**160**	**4.16**	**665**	**2,055**	**1,367.25**
Maíz Grano	151	151	4.00	604	2,000	1,208.00
Otras Hortalizas	9	9	7.00	61	2,600	159.25
Primavera-Verano	**199**	**199**	**4.08**	**810**	**2,026**	**1,641.00**
Riego	**199**	**199**	**4.08**	**810**	**2,026**	**1,641.00**
Maíz Grano	194	194	4.00	775	2,000	1,550.00
Otras Hortalizas	5	5	7.00	35	2,600	91.00
Perennes	**5,532**	**5,341**	**45.05**	**240,584**	**414**	**99,688.19**
Riego	**3,094**	**3,094**	**16.63**	**51,448**	**783**	**40,297.42**
Copra	210	210	2.00	419	4,476	1,877.51
Forrajes Asociados	38	38	37.00	1,406	787	1,106.80
Frutales Asociados	28	28	8.00	224	748	167.49
Limón	5	5	10.00	45	1,500	67.50
Maíz Asociado	134	134	6.00	805	2,843	2,288.24
Mango	1,849	1,849	10.00	18,491	947	17,505.39
Mango Asociado	141	141	12.00	1,695	1,499	2,541.26
Otros Pastos	180	180	35.00	6,317	600	3,790.08
Papayo	36	36	30.00	1,087	2,500	2,716.50
Plátano	218	218	20.00	4,364	553	2,414.52
Plátano Asociado	64	64	22.00	1,412	747	1,054.54

099

099 QUITUPAN-LA MAGDALENA, MICH.

SUPERFICIE, PRODUCCIÓN Y VALOR DE LAS COSECHAS DE LOS DISTRITOS DE RIEGO
AÑO AGRÍCOLA 2000-2001

CULTIVO	SUPERFICIE (ha) SEMBRADA	SUPERFICIE (ha) COSECHADA	REND. (Ton/ha)	PRODUCCIÓN (Ton)	P.M.R. ($/Ton)	VALOR DE LA COSECHA (Miles $)
TOTAL GENERAL	**2,629**	**2,437**	**83.85**	**204,319**	**314**	**64,158.36**
Perennes	**2,629**	**2,437**	**83.85**	**204,319**	**314**	**64,158.36**
Riego	**190**	**190**	**79.91**	**15,183**	**314**	**4,767.58**
Caña de Azúcar	190	190	79.91	15,183	314	4,767.58
Temporal	**2,439**	**2,247**	**84.18**	**189,137**	**314**	**59,390.77**
Caña de Azúcar	2,439	2,247	84.18	189,137	314	59,390.77

NOTA: LA SUPERFICIE DE TEMPORAL CORRESPONDE A SUBIRRIGACIÓN

100 ALFAJAYUCAN, HGO.

SUPERFICIE, PRODUCCIÓN Y VALOR DE LAS COSECHAS DE LOS DISTRITOS DE RIEGO
AÑO AGRÍCOLA 2000-2001

CULTIVO	SUPERFICIE (ha) SEMBRADA	SUPERFICIE (ha) COSECHADA	REND. (Ton/ha)	PRODUCCIÓN (Ton)	P.M.R. ($/Ton)	VALOR DE LA COSECHA (Miles $)
TOTAL GENERAL	**21,872**	**21,872**	**16.52**	**361,428**	**890**	**321,793.02**
Otoño-Invierno	**946**	**946**	**14.19**	**13,421**	**703**	**9,440.90**
Riego	**946**	**946**	**14.19**	**13,421**	**703**	**9,440.90**
Avena Forrajera	485	485	22.20	10,766	495	5,331.60
Calabaza	15	15	4.70	71	3,894	274.50
Cebada	5	5	4.00	20	1,500	30.00
Cebada Forrajera	19	19	20.95	398	400	159.20
Haba	120	120	1.49	178	7,731	1,379.20
Nabo	72	72	14.79	1,065	697	741.90
Otras Especias	57	57	2.31	132	4,635	609.50
Otras Flores	10	10	2.00	20	2,500	50.00
Otros Granos	1	1	2.00	2	9,000	18.00
Trigo Grano	162	162	4.75	770	1,100	847.00
Primavera-Verano	**9,496**	**9,496**	**4.50**	**42,705**	**2,251**	**96,122.72**
Riego	**9,496**	**9,496**	**4.50**	**42,705**	**2,251**	**96,122.72**
Avena	21	21	3.00	63	500	31.50
Calabaza	290	290	8.27	2,397	4,109	9,848.12
Chile seco	420	420	0.90	378	16,000	6,048.00
Chile verde	311	311	5.55	1,728	4,106	7,093.75
Frijol	429	429	1.07	460	5,565	2,557.00
Haba	24	24	0.78	19	6,612	123.65
Jitomate	63	63	9.43	594	5,875	3,490.00
Maíz Grano	7,286	7,286	4.43	32,260	1,559	50,303.00
Nabo	42	42	17.57	738	4,352	3,212.00
Tomate de cáscara	610	610	6.67	4,069	3,297	13,415.70
Perennes	**10,661**	**10,661**	**28.27**	**301,421**	**675**	**203,467.80**
Riego	**10,661**	**10,661**	**28.27**	**301,421**	**675**	**203,467.80**
Alfalfa Achicalada	10,468	10,468	28.64	299,783	663	198,655.80
Granado	34	34	10.00	340	2,500	850.00
Higo	44	44	5.00	220	4,568	1,005.00
Nogal (Nuez)	62	62	2.00	124	20,000	2,480.00
Otros Pastos	53	53	18.00	954	500	477.00
Segundos cultivos PV	**769**	**769**	**5.05**	**3,880**	**3,289**	**12,761.60**
Riego	**769**	**769**	**5.05**	**3,880**	**3,289**	**12,761.60**
Calabaza	203	203	6.92	1,405	5,362	7,533.00
Frijol	86	86	1.12	96	7,688	738.00
Haba	17	17	0.79	13	5,537	74.20
Maíz Grano	307	307	4.13	1,267	1,323	1,676.40
Nabo	42	42	15.00	630	700	441.00
Otras Especias	5	5	2.00	10	2,500	25.00
Otros Granos	4	4	1.00	4	5,000	20.00
Tomate de cáscara	105	105	4.33	455	4,954	2,254.00

101 CUXTEPEQUES, CHIS.

SUPERFICIE, PRODUCCIÓN Y VALOR DE LAS COSECHAS DE LOS DISTRITOS DE RIEGO
AÑO AGRÍCOLA 2000-2001

CULTIVO	SUPERFICIE (ha) SEMBRADA	SUPERFICIE (ha) COSECHADA	REND. (Ton/ha)	PRODUCCIÓN (Ton)	P.M.R. ($/Ton)	VALOR DE LA COSECHA (Miles $)
TOTAL GENERAL	**10,950**	**10,950**	**9.34**	**102,265**	**738**	**75,482.14**
Otoño-Invierno	**1,314**	**1,314**	**5.82**	**7,640**	**1,451**	**11,084.14**
Riego	**1,314**	**1,314**	**5.82**	**7,640**	**1,451**	**11,084.14**
Arroz	48	48	5.50	264	1,100	290.40
Cacahuate	2	2	2.00	4	4,000	16.00
Frijol	21	21	2.30	48	3,800	183.54
Maíz Grano	1,154	1,154	5.00	5,770	1,400	8,078.00
Otras Hortalizas	8	8	18.00	135	2,000	270.00
Sandía	68	68	20.00	1,360	1,600	2,176.00
Sorgo Grano	13	13	4.50	59	1,200	70.20
Primavera-Verano	**4,110**	**4,110**	**4.65**	**19,119**	**1,415**	**27,055.04**
Riego	**256**	**256**	**5.43**	**1,390**	**1,608**	**2,235.28**
Frijol	42	42	2.30	97	3,800	367.08
Maíz Grano	196	196	5.00	980	1,400	1,372.00
Sandía	15	15	20.00	300	1,600	480.00
Sorgo Grano	3	3	4.50	14	1,200	16.20
Temporal	**3,854**	**3,854**	**4.60**	**17,728**	**1,400**	**24,819.76**
Maíz Grano	3,854	3,854	4.60	17,728	1,400	24,819.76
Perennes	**4,042**	**4,042**	**16.99**	**68,676**	**405**	**27,779.56**
Riego	**4,042**	**4,042**	**16.99**	**68,676**	**405**	**27,779.56**
Otros Frutales	30	30	16.00	472	2,500	1,180.00
Otros Pastos	4,012	4,012	17.00	68,204	390	26,599.56
Segundos cultivos PV	**1,485**	**1,485**	**4.60**	**6,831**	**1,400**	**9,563.40**
Riego	**25**	**25**	**4.60**	**115**	**1,400**	**161.00**
Maíz Grano	25	25	4.60	115	1,400	161.00
Temporal	**1,460**	**1,460**	**4.60**	**6,716**	**1,400**	**9,402.40**
Maíz Grano	1,460	1,460	4.60	6,716	1,400	9,402.40

102 RÍO HONDO, Q. ROO.

SUPERFICIE, PRODUCCIÓN Y VALOR DE LAS COSECHAS DE LOS DISTRITOS DE RIEGO
AÑO AGRÍCOLA 2000-2001

CULTIVO	SUPERFICIE (ha) SEMBRADA	SUPERFICIE (ha) COSECHADA	REND. (Ton/ha)	PRODUCCIÓN (Ton)	P.M.R. ($/Ton)	VALOR DE LA COSECHA (Miles $)
TOTAL GENERAL	**1,670**	**1,670**	**97.43**	**162,700**	**274**	**44,646.00**
Perennes	**1,670**	**1,670**	**97.43**	**162,700**	**274**	**44,646.00**
Riego	**1,670**	**1,670**	**97.43**	**162,700**	**274**	**44,646.00**
Caña de Azúcar	1,620	1,620	100.00	162,000	273	44,226.00
Naranja	50	50	14.00	700	600	420.00

103 RÍO FLORIDO, CHIH.

SUPERFICIE, PRODUCCIÓN Y VALOR DE LAS COSECHAS DE LOS DISTRITOS DE RIEGO
AÑO AGRÍCOLA 2000-2001

CULTIVO	SUPERFICIE (ha) SEMBRADA	SUPERFICIE (ha) COSECHADA	REND. (Ton/ha)	PRODUCCIÓN (Ton)	P.M.R. ($/Ton)	VALOR DE LA COSECHA (Miles $)
TOTAL GENERAL	**2,656**	**2,550**	**17.22**	**43,913**	**1,165**	**51,163.69**
Otoño-Invierno	**20**	**20**	**4.60**	**92**	**1,169**	**107.58**
Riego	**20**	**20**	**4.60**	**92**	**1,169**	**107.58**
Avena Forrajera	19	19	4.11	78	1,198	93.44
Rye Grass	1	1	14.00	14	1,010	14.14
Primavera-Verano	**1,180**	**1,180**	**23.70**	**27,964**	**1,151**	**32,184.06**
Riego	**1,180**	**1,180**	**23.70**	**27,964**	**1,151**	**32,184.06**
Algodón	29	29	1.31	38	4,500	171.00
Avena Forrajera	26	26	14.73	383	1,193	457.09
Chile seco	8	8	0.88	7	50,143	351.00
Chile verde	156	156	24.84	3,875	2,300	8,911.97
Maíz Forrajero	593	593	36.63	21,723	900	19,550.21
Maíz Grano	296	296	4.49	1,330	1,560	2,074.41
Sorgo Forrajero	19	19	26.32	500	1,099	549.45
Sorgo Grano	53	53	2.04	108	1,101	118.93
Perennes	**1,456**	**1,350**	**11.75**	**15,857**	**1,190**	**18,872.05**
Riego	**1,456**	**1,350**	**11.75**	**15,857**	**1,190**	**18,872.05**
Alfalfa Achicalada	1,099	1,099	14.23	15,642	1,000	15,641.95
Nogal (Nuez)	357	251	0.86	215	15,024	3,230.10

104 CUAJINICUILAPA, GRO.

SUPERFICIE, PRODUCCIÓN Y VALOR DE LAS COSECHAS DE LOS DISTRITOS DE RIEGO
AÑO AGRÍCOLA 2000-2001

CULTIVO	SUPERFICIE (ha) SEMBRADA	SUPERFICIE (ha) COSECHADA	REND. (Ton/ha)	PRODUCCIÓN (Ton)	P.M.R. ($/Ton)	VALOR DE LA COSECHA (Miles $)
TOTAL GENERAL	**2,793**	**2,793**	**18.62**	**51,988**	**621**	**32,268.58**
Otoño-Invierno	**708**	**708**	**3.19**	**2,258**	**1,941**	**4,383.01**
Riego	**400**	**400**	**3.32**	**1,328**	**1,923**	**2,553.58**
Maíz Grano	383	383	2.92	1,117	2,000	2,233.80
Sandía	13	13	12.55	163	1,700	277.36
Sorgo Forrajero	1	1	31.33	31	350	10.97
Sorgo Grano	3	3	5.52	17	1,900	31.46
Temporal	**308**	**308**	**3.02**	**930**	**1,967**	**1,829.43**
Maíz Grano	298	298	2.78	828	2,000	1,656.88
Sandía	10	10	10.15	102	1,700	172.55
Primavera-Verano	**372**	**372**	**2.61**	**968**	**2,280**	**2,206.86**
Riego	**137**	**137**	**3.43**	**468**	**2,152**	**1,008.36**
Maíz Grano	122	122	2.43	295	2,400	708.59
Melón	3	3	8.75	26	1,900	49.88
Sandía	12	12	12.25	147	1,700	249.90
Temporal	**235**	**235**	**2.13**	**499**	**2,400**	**1,198.50**
Maíz Grano	235	235	2.13	499	2,400	1,198.50
Perennes	**1,714**	**1,714**	**28.46**	**48,763**	**527**	**25,678.70**
Riego	**1,087**	**1,087**	**38.28**	**41,599**	**524**	**21,791.13**
Limón	16	16	24.13	374	750	280.45
Mango	6	6	21.24	127	1,450	184.79
Otros Pastos	1,023	1,023	38.00	38,865	450	17,489.03
Papayo	41	41	54.28	2,198	1,700	3,736.83
Plátano	2	2	17.55	35	2,850	100.04
Temporal	**627**	**627**	**11.43**	**7,164**	**543**	**3,887.57**
Copra	278	278	1.28	354	1,750	620.29
Limón	5	5	18.85	85	750	63.62
Mango	9	9	18.25	164	1,450	238.16
Otros Pastos	327	327	20.00	6,545	450	2,945.25
Tamarindo	8	8	1.88	15	1,350	20.25

105 NEXPA. GRO.

SUPERFICIE, PRODUCCIÓN Y VALOR DE LAS COSECHAS DE LOS DISTRITOS DE RIEGO
AÑO AGRÍCOLA 2000-2001

CULTIVO	SUPERFICIE (ha) SEMBRADA	SUPERFICIE (ha) COSECHADA	REND. (Ton/ha)	PRODUCCIÓN (Ton)	P.M.R. ($/Ton)	VALOR DE LA COSECHA (Miles $)
TOTAL GENERAL	**1,953**	**1,948**	**16.12**	**31,400**	**908**	**28,512.78**
Otoño-Invierno	**519**	**519**	**7.37**	**3,826**	**1,700**	**6,503.08**
Riego	**519**	**519**	**7.37**	**3,826**	**1,700**	**6,503.08**
Frijol	4	4	1.00	4	8,000	32.00
Maíz Grano	432	432	4.50	1,945	1,800	3,500.10
Melón	7	7	22.00	154	2,500	385.00
Otras Hortalizas	1	1	0.50	0	3,500	0.88
Sandía	75	75	23.00	1,720	1,500	2,580.60
Sorgo Grano	1	1	5.00	3	1,800	4.50
Primavera-Verano	**722**	**717**	**5.41**	**3,876**	**1,814**	**7,031.90**
Riego	**722**	**717**	**5.41**	**3,876**	**1,814**	**7,031.90**
Frijol	1	1	1.00	1	8,000	8.00
Maíz Grano	689	684	4.50	3,078	1,800	5,540.40
Melón	9	9	22.00	198	2,500	495.00
Otros Cultivos Varios	10	10	30.00	300	1,800	540.00
Sandía	13	13	23.00	299	1,500	448.50
Perennes	**712**	**712**	**33.27**	**23,698**	**632**	**14,977.80**
Riego	**712**	**712**	**33.27**	**23,698**	**632**	**14,977.80**
Limón	70	70	12.00	840	500	420.00
Otros Cultivos Varios	24	24	7.00	168	2,000	336.00
Otros Frutales	112	112	21.80	2,450	2,500	6,125.80
Otros Pastos	506	506	40.00	20,240	400	8,096.00

107 SAN GREGORIO, CHIS.

SUPERFICIE, PRODUCCIÓN Y VALOR DE LAS COSECHAS DE LOS DISTRITOS DE RIEGO
AÑO AGRÍCOLA 2000-2001

CULTIVO	SUPERFICIE (ha) SEMBRADA	SUPERFICIE (ha) COSECHADA	REND. (Ton/ha)	PRODUCCIÓN (Ton)	P.M.R. ($/Ton)	VALOR DE LA COSECHA (Miles $)
TOTAL GENERAL	**17,285**	**17,285**	**4.80**	**82,960**	**1,474**	**122,304.35**
Otoño-Invierno	**3,580**	**3,580**	**6.01**	**21,525**	**1,624**	**34,947.25**
Riego	**3,580**	**3,580**	**6.01**	**21,525**	**1,624**	**34,947.25**
Frijol	65	65	1.00	65	4,200	273.00
Maíz Grano	3,100	3,100	4.50	13,950	1,525	21,273.75
Melón	300	300	20.00	6,000	1,900	11,400.00
Otras Hortalizas	30	30	15.00	450	1,450	652.50
Sandía	60	60	16.00	960	1,300	1,248.00
Sorgo Grano	25	25	4.00	100	1,000	100.00
Primavera-Verano	**7,245**	**7,245**	**4.17**	**30,220**	**1,441**	**43,535.88**
Riego	**2,795**	**2,795**	**4.44**	**12,420**	**1,535**	**19,060.88**
Frijol	45	45	1.00	45	4,200	189.00
Maíz Grano	2,750	2,750	4.50	12,375	1,525	18,871.88
Temporal	**4,450**	**4,450**	**4.00**	**17,800**	**1,375**	**24,475.00**
Maíz Grano	4,450	4,450	4.00	17,800	1,375	24,475.00
Perennes	**210**	**210**	**28.76**	**6,040**	**1,524**	**9,205.60**
Riego	**210**	**210**	**28.76**	**6,040**	**1,524**	**9,205.60**
Caña de Azúcar	10	10	78.00	780	220	171.60
Otros Frutales	150	150	31.07	4,660	1,900	8,854.00
Otros Pastos	50	50	12.00	600	300	180.00
Segundos cultivos PV	**6,250**	**6,250**	**4.03**	**25,175**	**1,375**	**34,615.63**
Riego	**350**	**350**	**4.50**	**1,575**	**1,375**	**2,165.63**
Maíz Grano	350	350	4.50	1,575	1,375	2,165.63
Temporal	**5,900**	**5,900**	**4.00**	**23,600**	**1,375**	**32,450.00**
Maíz Grano	5,900	5,900	4.00	23,600	1,375	32,450.00

108 ELOTA-PIAXTLA, SIN.

SUPERFICIE, PRODUCCIÓN Y VALOR DE LAS COSECHAS DE LOS DISTRITOS DE RIEGO
AÑO AGRÍCOLA 2000-2001

CULTIVO	SUPERFICIE (ha) SEMBRADA	SUPERFICIE (ha) COSECHADA	REND. (Ton/ha)	PRODUCCIÓN (Ton)	P.M.R. ($/Ton)	VALOR DE LA COSECHA (Miles $)
TOTAL GENERAL	**15,276**	**15,108**	**19.62**	**296,435**	**2,117**	**627,478.28**
Otoño-Invierno	**11,481**	**11,373**	**20.48**	**232,919**	**2,158**	**502,601.31**
Riego	**11,481**	**11,373**	**20.48**	**232,919**	**2,158**	**502,601.31**
Berenjena	25	24	39.00	936	2,500	2,340.00
Cártamo	77	0	0.00	0	0	0.00
Cebolla	2	2	20.00	40	1,000	40.00
Chile verde	1,382	1,382	30.00	41,460	3,000	124,380.00
Frijol	435	435	2.00	870	6,000	5,220.00
Garbanzo	38	15	2.00	30	5,200	156.00
Maíz Grano	4,909	4,909	9.00	44,181	1,450	64,062.45
Otros Granos	53	49	3.00	147	4,000	588.00
Pepino	849	849	50.00	42,450	1,000	42,450.00
Rosal	61	61	34.00	2,074	16,800	34,843.20
Sandía	3	0	0.00	0	0	0.00
Sorgo Forrajero	430	430	16.00	6,880	600	4,128.00
Sorgo Grano	828	828	5.00	4,140	900	3,726.00
Tomate de cáscara	1,232	1,232	70.00	86,240	2,500	215,600.00
Trigo Grano	1,157	1,157	3.00	3,471	1,460	5,067.66
Primavera-Verano	**3,655**	**3,595**	**16.90**	**60,756**	**2,028**	**123,220.97**
Riego	**3,655**	**3,595**	**16.90**	**60,756**	**2,028**	**123,220.97**
Ejote	217	217	3.00	651	6,000	3,906.00
Maíz Grano	1,314	1,314	9.00	11,826	1,450	17,147.70
Otras Hortalizas	257	247	39.00	9,633	2,500	24,082.50
Otros Granos	397	347	3.00	1,041	1,987	2,068.47
Sorgo Escobero	47	47	2.00	94	3,800	357.20
Sorgo Forrajero	441	441	16.00	7,056	600	4,233.60
Sorgo Grano	589	589	5.00	2,945	900	2,650.50
Tomate de cáscara	393	393	70.00	27,510	2,500	68,775.00
Perennes	**140**	**140**	**19.71**	**2,760**	**600**	**1,656.00**
Riego	**140**	**140**	**19.71**	**2,760**	**600**	**1,656.00**
Alfalfa	2	2	12.00	24	600	14.40
Frutales Asociados	3	3	12.00	36	600	21.60
Otros Forrajes	135	135	20.00	2,700	600	1,620.00

109 RÍO SAN LORENZO, SIN.

SUPERFICIE, PRODUCCIÓN Y VALOR DE LAS COSECHAS DE LOS DISTRITOS DE RIEGO
AÑO AGRÍCOLA 2000-2001

CULTIVO	SUPERFICIE (ha) SEMBRADA	SUPERFICIE (ha) COSECHADA	REND. (Ton/ha)	PRODUCCIÓN (Ton)	P.M.R. ($/Ton)	VALOR DE LA COSECHA (Miles $)
TOTAL GENERAL	**48,909**	**48,909**	**25.43**	**1,243,962**	**677**	**842,127.48**
Otoño-Invierno	**39,983**	**39,983**	**8.46**	**338,273**	**1,680**	**568,367.60**
Riego	**39,983**	**39,983**	**8.46**	**338,273**	**1,680**	**568,367.60**
Berenjena	18	18	50.18	903	3,400	3,070.95
Calabaza	184	184	12.88	2,369	4,185	9,914.27
Cártamo	40	40	1.45	58	1,700	98.80
Chile verde	39	39	26.83	1,046	1,420	1,486.01
Ejote	105	105	7.81	820	7,000	5,740.35
Frijol	2,020	2,020	1.26	2,543	9,000	22,888.62
Garbanzo	2,497	2,497	1.91	4,762	4,800	22,856.54
Jitomate	115	115	62.42	7,178	1,680	12,059.16
Maíz Grano	33,404	33,404	9.23	308,252	1,550	477,790.77
Otras Hortalizas	284	284	7.44	2,113	650	1,373.61
Otros Cultivos Varios	390	390	2.33	909	2,330	2,117.27
Pepino	15	15	42.23	633	1,701	1,077.50
Sandía	3	3	11.69	35	3,215	112.71
Sorgo Grano	869	869	7.65	6,650	1,170	7,781.03
Perennes	**8,926**	**8,926**	**101.47**	**905,689**	**302**	**273,759.88**
Riego	**8,926**	**8,926**	**101.47**	**905,689**	**302**	**273,759.88**
Alfalfa Achicalada	22	22	15.80	348	4,341	1,508.93
Caña de Azúcar	7,868	7,868	113.37	891,972	253	225,668.80
Otros Forrajes	956	956	12.62	12,065	3,650	44,036.23
Otros Frutales	80	80	16.32	1,306	1,950	2,545.92

110 RÍO VERDE-PROGRESO, OAX.

SUPERFICIE, PRODUCCIÓN Y VALOR DE LAS COSECHAS DE LOS DISTRITOS DE RIEGO
AÑO AGRÍCOLA 2000-2001

CULTIVO	SUPERFICIE (ha) SEMBRADA	SUPERFICIE (ha) COSECHADA	REND. (Ton/ha)	PRODUCCIÓN (Ton)	P.M.R. ($/Ton)	VALOR DE LA COSECHA (Miles $)
TOTAL GENERAL	**1,400**	**1,400**	**18.74**	**26,226**	**1,185**	**31,084.91**
Otoño-Invierno	**146**	**146**	**4.19**	**611**	**2,751**	**1,679.70**
Riego	**146**	**146**	**4.19**	**611**	**2,751**	**1,679.70**
Maíz Grano	91	91	4.00	363	1,900	689.70
Otros Cultivos Varios	55	55	4.50	248	4,000	990.00
Primavera-Verano	**139**	**139**	**5.18**	**719**	**1,687**	**1,213.81**
Riego	**139**	**139**	**5.18**	**719**	**1,687**	**1,213.81**
Maíz Grano	96	96	3.50	337	1,900	640.06
Otros Cultivos Varios	43	43	9.00	383	1,500	573.75
Perennes	**1,091**	**1,091**	**22.70**	**24,769**	**1,130**	**27,977.00**
Riego	**1,091**	**1,091**	**22.70**	**24,769**	**1,130**	**27,977.00**
Coco Asociado	37	37	4.00	147	2,000	294.00
Limón	608	608	20.00	12,150	1,000	12,150.00
Limón Asociado	234	234	14.00	3,269	1,000	3,269.00
Otros Frutales	33	33	9.00	293	2,000	585.00
Otros Pastos	75	75	40.00	3,000	150	450.00
Papayo	106	106	55.89	5,910	1,900	11,229.00
Segundos cultivos PV	**24**	**24**	**5.33**	**128**	**1,675**	**214.40**
Riego	**24**	**24**	**5.33**	**128**	**1,675**	**214.40**
Maíz Grano	16	16	3.50	56	1,900	106.40
Otros Cultivos Varios	8	8	9.00	72	1,500	108.00

CUARTA PARTE

ESTADÍSTICA POR CULTIVO

AÑO AGRÍCOLA 2000-2001

Acelga

SUPERFICIE, PRODUCCIÓN Y VALOR DE LAS COSECHAS DE LOS DISTRITOS DE RIEGO
AÑO AGRÍCOLA 2000-2001

DISTRITO	SUPERFICIE (ha) SEMBRADA	SUPERFICIE (ha) COSECHADA	REND. (Ton/ha)	PRODUCCIÓN (Ton)	P.M.R. ($/Ton)	VALOR DE LA COSECHA (Miles $)
TOTAL GENERAL	**6**	**6**	**6.98**	**38**	**1,718**	**65.99**
PENÍNSULA DE BAJA CALIFORNIA	**5**	**5**	**7.50**	**38**	**1,630**	**61.13**
014 RIO COLORADO, B.C.	5	5	7.50	38	1,630	61.13
PACÍFICO NORTE	**1**	**1**	**1.80**	**1**	**5,400**	**4.86**
052 ESTADO DE DURANGO, DGO.	1	1	1.80	1	5,400	4.86

Aguacate

SUPERFICIE, PRODUCCIÓN Y VALOR DE LAS COSECHAS DE LOS DISTRITOS DE RIEGO
AÑO AGRÍCOLA 2000-2001

DISTRITO	SUPERFICIE (ha) SEMBRADA	SUPERFICIE (ha) COSECHADA	REND. (Ton/ha)	PRODUCCIÓN (Ton)	P.M.R. ($/Ton)	VALOR DE LA COSECHA (Miles $)
TOTAL GENERAL	**443**	**430**	**13.10**	**5,633**	**2,190**	**12,338.37**
NOROESTE	**20**	**20**	**14.80**	**296**	**1,650**	**488.40**
038 RÍO MAYO, SON.	20	20	14.80	296	1,650	488.40
BALSAS	**83**	**83**	**11.00**	**913**	**4,500**	**4,108.50**
016 ESTADO DE MORELOS, MOR.	83	83	11.00	913	4,500	4,108.50
LERMA-SANTIAGO-PACIFÍCO	**69**	**69**	**6.33**	**439**	**3,914**	**1,718.04**
013 ESTADO DE JALISCO, JAL.	11	11	8.28	92	7,200	662.04
034 ZACATECAS, ZAC.	1	1	4.00	5	6,000	30.00
085 LA BEGOÑA, GTO.	57	57	6.00	342	3,000	1,026.00
GOLFO NORTE	**16**	**16**	**8.65**	**136**	**5,963**	**809.98**
008 METZTITLAN, HGO.	15	15	8.90	131	6,000	784.98
049 RÍO VERDE, S.L.P.	1	1	5.00	5	5,000	25.00
PENÍNSULA DE YUCATÁN	**255**	**242**	**15.91**	**3,849**	**1,354**	**5,213.45**
048 TICUL, YUC.	255	242	15.91	3,849	1,354	5,213.45

Ajo

SUPERFICIE, PRODUCCIÓN Y VALOR DE LAS COSECHAS DE LOS DISTRITOS DE RIEGO
AÑO AGRÍCOLA 2000-2001

DISTRITO	SUPERFICIE (ha) SEMBRADA	SUPERFICIE (ha) COSECHADA	REND. (Ton/ha)	PRODUCCIÓN (Ton)	P.M.R. ($/Ton)	VALOR DE LA COSECHA (Miles $)
TOTAL GENERAL	**1,520**	**1,514**	**9.09**	**13,764**	**5,196**	**71,522.58**
PENÍNSULA DE BAJA CALIFORNIA	**191**	**191**	**7.13**	**1,362**	**8,078**	**11,004.18**
014 RIO COLORADO, B.C.	185	185	7.25	1,341	8,140	10,917.78
066 SANTO DOMINGO, B.C.S.	6	6	3.50	21	4,114	86.40
NOROESTE	**17**	**11**	**10.27**	**113**	**7,637**	**863.00**
041 RÍO YAQUI, SONORA	8	2	7.00	14	5,071	71.00
051 COSTA DE HERMOSILLO, SON.	9	9	11.00	99	8,000	792.00
LERMA-SANTIAGO-PACIFÍCO	**1,254**	**1,254**	**9.34**	**11,709**	**4,847**	**56,755.40**
001 PABELLON, AGS.	340	340	9.25	3,145	5,000	15,725.00
011 ALTO RIO LERMA, GTO.	846	846	9.64	8,153	4,781	38,976.84
085 LA BEGOÑA, GTO.	68	68	6.04	411	4,996	2,053.56
GOLFO NORTE	**58**	**58**	**10.00**	**580**	**5,000**	**2,900.00**
049 RÍO VERDE, S.L.P.	58	58	10.00	580	5,000	2,900.00

Ajonjolí

SUPERFICIE, PRODUCCIÓN Y VALOR DE LAS COSECHAS DE LOS DISTRITOS DE RIEGO
AÑO AGRÍCOLA 2000-2001

DISTRITO	SUPERFICIE (ha) SEMBRADA	SUPERFICIE (ha) COSECHADA	REND. (Ton/ha)	PRODUCCIÓN (Ton)	P.M.R. ($/Ton)	VALOR DE LA COSECHA (Miles $)
TOTAL GENERAL	**3,563**	**3,552**	**0.82**	**2,924**	**4,673**	**13,663.53**
PACÍFICO NORTE	**3,378**	**3,367**	**0.83**	**2,800**	**4,576**	**12,811.83**
063 GUASAVE, SIN.	1,788	1,777	0.83	1,468	4,500	6,604.44
074 MOCORITO, SIN.	1,453	1,453	0.86	1,250	4,800	6,000.00
076A FUERTE MAYO, SON.	11	11	0.60	6	2,800	17.64
076C EL FUERTE-SAN BLAS, SIN.	127	127	0.60	76	2,500	189.75
BALSAS	**22**	**22**	**0.45**	**10**	**5,300**	**53.00**
097 LÁZARO CÁRDENAS, MICH.	22	22	0.45	10	5,300	53.00
PACÍFICO SUR	**163**	**163**	**0.70**	**114**	**7,000**	**798.70**
019 TEHUANTEPEC, OAX.	163	163	0.70	114	7,000	798.70

Alcachofa

SUPERFICIE, PRODUCCIÓN Y VALOR DE LAS COSECHAS DE LOS DISTRITOS DE RIEGO
AÑO AGRÍCOLA 2000-2001

DISTRITO	SUPERFICIE (ha) SEMBRADA	SUPERFICIE (ha) COSECHADA	REND. (Ton/ha)	PRODUCCIÓN (Ton)	P.M.R. ($/Ton)	VALOR DE LA COSECHA (Miles $)
TOTAL GENERAL	**47**	**47**	**18.00**	**846**	**5,850**	**4,949.10**
NOROESTE	**47**	**47**	**18.00**	**846**	**5,850**	**4,949.10**
037 ALTAR-PITIQUITO-CABORCA, SON.	47	47	18.00	846	5,850	4,949.10

Alfalfa

SUPERFICIE, PRODUCCIÓN Y VALOR DE LAS COSECHAS DE LOS DISTRITOS DE RIEGO
AÑO AGRÍCOLA 2000-2001

DISTRITO	SUPERFICIE (ha) SEMBRADA	SUPERFICIE (ha) COSECHADA	REND. (Ton/ha)	PRODUCCIÓN (Ton)	P.M.R. ($/Ton)	VALOR DE LA COSECHA (Miles $)
TOTAL GENERAL	**69,488**	**69,488**	**83.73**	**5,818,541**	**215**	**1,249,291.40**
PENÍNSULA DE BAJA CALIFORNIA	**29,384**	**29,384**	**72.52**	**2,130,928**	**197**	**419,792.75**
014 RIO COLORADO, B.C.	29,384	29,384	72.52	2,130,928	197	419,792.75
PACÍFICO NORTE	**125**	**125**	**22.33**	**2,794**	**997**	**2,784.83**
063 GUASAVE, SIN.	123	123	22.50	2,770	1,000	2,770.43
108 ELOTA-PIAXTLA, SIN.	2	2	12.00	24	600	14.40
BALSAS	**6,503**	**6,503**	**86.27**	**561,037**	**217**	**121,826.49**
016 ESTADO DE MORELOS, MOR.	98	98	60.61	5,940	1,000	5,940.00
030 VALSEQUILLO, PUE.	5,618	5,618	87.60	492,137	191	93,850.49
056 ATOYAC- ZAHUAPAN, TLAX.	787	787	80.00	62,960	350	22,036.00
RÍO BRAVO	**15**	**15**	**15.21**	**221**	**260**	**57.35**
006 PALESTINA, COAH.	3	3	44.20	111	300	33.15
050 ACUÑA FALCON, TAMPS.	12	12	9.17	110	220	24.20
CUENCAS CENTRALES DEL NORTE	**5,557**	**5,557**	**76.33**	**424,164**	**250**	**106,041.00**
017 REGIÓN LAGUNERA	5,557	5,557	76.33	424,164	250	106,041.00
LERMA-SANTIAGO-PACIFÍCO	**3,581**	**3,581**	**73.44**	**262,954**	**820**	**215,643.49**
013 ESTADO DE JALISCO, JAL.	461	461	64.74	29,865	294	8,770.50
020 MORELIA-QUERENDARO, MICH.	1,677	1,677	84.59	141,857	1,100	156,018.80
024 CIENEGA DE CHAPALA, MICH.	454	454	65.00	29,510	1,300	38,363.00
045 TUXPAN, MICH.	6	6	37.20	223	930	207.58
061 ZAMORA, MICH.	21	21	70.20	1,499	536	803.33
094 JALISCO SUR, JAL.	961	961	62.44	60,000	191	11,480.28
GOLFO NORTE	**923**	**923**	**76.09**	**70,254**	**388**	**27,236.78**
008 METZTITLAN, HGO.	13	13	72.00	950	600	570.24
023 SAN JUAN DEL RÍO, QRO.	734	734	76.50	56,184	350	19,664.36
028 TULANCINGO, HGO.	78	78	93.26	7,240	155	1,122.18
049 RÍO VERDE, S.L.P.	98	98	60.00	5,880	1,000	5,880.00
VALLE DE MÉXICO	**23,401**	**23,401**	**101.12**	**2,366,189**	**150**	**355,908.71**
003 TULA, HGO.	22,528	22,528	101.60	2,288,845	151	345,615.56
003A AJACUBA, HGO.	25	25	50.00	1,250	120	150.00
003B NUEVOS PROYECTOS, HGO.	306	306	85.66	26,212	151	3,964.95
073 LA CONCEPCION, MÉX.	129	129	88.90	11,424	120	1,370.87
088 CHICONAUTLA, MÉX.	413	413	93.11	38,459	125	4,807.32

Alfalfa Achicalada

SUPERFICIE, PRODUCCIÓN Y VALOR DE LAS COSECHAS DE LOS DISTRITOS DE RIEGO
AÑO AGRÍCOLA 2000-2001

DISTRITO	SUPERFICIE (ha) SEMBRADA	SUPERFICIE (ha) COSECHADA	REND. (Ton/ha)	PRODUCCIÓN (Ton)	P.M.R. ($/Ton)	VALOR DE LA COSECHA (Miles $)
TOTAL GENERAL	**53,759**	**53,709**	**20.07**	**1,078,117**	**1,014**	**1,093,457.78**
PENÍNSULA DE BAJA CALIFORNIA	**3,500**	**3,500**	**18.90**	**66,149**	**1,000**	**66,150.00**
066 SANTO DOMINGO, B.C.S.	3,500	3,500	18.90	66,149	1,000	66,150.00
NOROESTE	**9,307**	**9,283**	**12.38**	**114,940**	**1,306**	**150,087.89**
018 COLONIAS YAQUIS, SON.	257	233	5.85	1,364	3,600	4,910.40
037 ALTAR-PITIQUITO-CABORCA, SON.	1,464	1,464	14.00	20,496	890	18,241.44
038 RÍO MAYO, SON.	2,154	2,154	9.50	20,463	1,850	37,856.55
041 RÍO YAQUI, SONORA	3,408	3,408	14.00	47,706	1,200	57,247.00
051 COSTA DE HERMOSILLO, SON.	1,626	1,626	11.00	17,886	1,100	19,674.00
084 VALLE DE GUAYMAS, SON.	398	398	17.65	7,025	1,731	12,158.50
PACÍFICO NORTE	**5,084**	**5,058**	**10.60**	**53,610**	**2,115**	**113,379.67**
010 CULIACAN Y HUMAYA, SIN.	327	327	13.84	4,526	5,310	24,032.11
052 ESTADO DE DURANGO, DGO.	790	777	13.84	10,748	1,200	12,897.05
063 GUASAVE, SIN.	210	200	10.99	2,193	1,000	2,193.40
074 MOCORITO, SIN.	483	483	14.79	7,145	4,000	28,580.00
075 RÍO FUERTE, SIN.	2,731	2,728	8.56	23,345	1,542	35,994.24
076 VALLE DEL CARRIZO, SIN.	112	112	10.00	1,118	1,543	1,724.61
076A FUERTE MAYO, SON.	21	21	10.30	216	1,540	333.10
076B FUERTE MAYO, SIN.	2	2	10.30	21	1,540	31.72
076C EL FUERTE-SAN BLAS, SIN.	387	387	10.20	3,951	1,540	6,084.49
109 RÍO SAN LORENZO, SIN.	22	22	15.80	348	4,341	1,508.93
RÍO BRAVO	**14,546**	**14,546**	**15.05**	**218,859**	**992**	**217,199.73**
005 DELICIAS, CHIH.	7,895	7,895	15.02	118,583	848	100,523.67
009 VALLE DE JUAREZ, CHIH.	2,232	2,232	17.00	37,944	1,250	47,430.00
042 BUENAVENTURA, CHIH.	433	433	14.48	6,272	1,200	7,525.85
089 EL CARMEN, CHIH.	1,541	1,541	14.00	21,574	1,200	25,888.80
090 BAJO RIO CONCHOS, CHIH.	1,346	1,346	14.00	18,844	1,071	20,189.46
103 RÍO FLORIDO, CHIH.	1,099	1,099	14.23	15,642	1,000	15,641.95
LERMA-SANTIAGO-PACIFÍCO	**10,727**	**10,727**	**29.85**	**320,240**	**1,072**	**343,448.69**
001 PABELLON, AGS.	935	935	25.60	23,936	1,300	31,116.80
011 ALTO RIO LERMA, GTO.	5,761	5,761	27.63	159,204	1,057	168,311.84
013 ESTADO DE JALISCO, JAL.	16	16	30.00	480	1,500	720.00
034 ZACATECAS, ZAC.	443	443	26.51	11,751	1,571	18,457.99
045 TUXPAN, MICH.	15	15	25.01	375	925	347.06
085 LA BEGOÑA, GTO.	3,557	3,557	35.00	124,495	1,000	124,495.00
GOLFO NORTE	**126**	**126**	**36.00**	**4,536**	**1,000**	**4,536.00**
049 RÍO VERDE, S.L.P.	126	126	36.00	4,536	1,000	4,536.00
VALLE DE MÉXICO	**10,468**	**10,468**	**28.64**	**299,783**	**663**	**198,655.80**
100 ALFAJAYUCAN, HGO.	10,468	10,468	28.64	299,783	663	198,655.80

Algodón

SUPERFICIE, PRODUCCIÓN Y VALOR DE LAS COSECHAS DE LOS DISTRITOS DE RIEGO
AÑO AGRÍCOLA 2000-2001

DISTRITO	SUPERFICIE (ha) SEMBRADA	SUPERFICIE (ha) COSECHADA	REND. (Ton/ha)	PRODUCCIÓN (Ton)	P.M.R. ($/Ton)	VALOR DE LA COSECHA (Miles $)
TOTAL GENERAL	**56,340**	**55,484**	**3.22**	**178,475**	**2,966**	**529,376.00**
PENÍNSULA DE BAJA CALIFORNIA	**24,325**	**24,325**	**3.59**	**87,327**	**1,832**	**159,963.39**
014 RIO COLORADO, B.C.	24,325	24,325	3.59	87,327	1,832	159,963.39
NOROESTE	**12,376**	**11,606**	**3.14**	**36,490**	**4,609**	**168,195.10**
037 ALTAR-PITIQUITO-CABORCA, SON.	994	994	3.86	3,838	3,480	13,356.24
038 RÍO MAYO, SON.	3,546	3,546	3.20	11,347	4,389	49,802.86
041 RÍO YAQUI, SONORA	7,088	7,066	3.02	21,305	4,930	105,036.00
051 COSTA DE HERMOSILLO, SON.	678	0	0.00	0	0	0.00
084 VALLE DE GUAYMAS, SON.	70	0	0.00	0	0	0.00
PACÍFICO NORTE	**2,541**	**2,484**	**2.69**	**6,673**	**3,835**	**25,592.54**
010 CULIACAN Y HUMAYA, SIN.	981	976	2.01	1,957	4,350	8,514.99
063 GUASAVE, SIN.	526	526	4.08	2,143	4,000	8,573.88
075 RÍO FUERTE, SIN.	924	872	2.62	2,286	3,307	7,558.76
076 VALLE DEL CARRIZO, SIN.	110	110	2.60	286	3,300	944.92
RÍO BRAVO	**9,406**	**9,377**	**2.58**	**24,220**	**3,130**	**75,812.80**
005 DELICIAS, CHIH.	2,681	2,681	3.41	9,142	2,330	21,301.35
009 VALLE DE JUAREZ, CHIH.	4,081	4,066	2.70	10,979	3,800	41,717.16
025 BAJO RÍO BRAVO, TAMPS.	451	437	1.41	617	2,286	1,411.23
026 BAJO RÍO SAN JUAN, TAMPS.	1,913	1,913	1.42	2,716	3,400	9,234.40
042 BUENAVENTURA, CHIH.	17	17	1.47	25	6,267	156.67
090 BAJO RIO CONCHOS, CHIH.	234	234	3.00	702	2,594	1,820.99
103 RÍO FLORIDO, CHIH.	29	29	1.31	38	4,500	171.00
CUENCAS CENTRALES DEL NORTE	**7,692**	**7,692**	**3.09**	**23,765**	**4,200**	**99,812.16**
017 REGIÓN LAGUNERA	7,692	7,692	3.09	23,765	4,200	99,812.16

Almendro

SUPERFICIE, PRODUCCIÓN Y VALOR DE LAS COSECHAS DE LOS DISTRITOS DE RIEGO
AÑO AGRÍCOLA 2000-2001

DISTRITO	SUPERFICIE (ha) SEMBRADA	SUPERFICIE (ha) COSECHADA	REND. (Ton/ha)	PRODUCCIÓN (Ton)	P.M.R. ($/Ton)	VALOR DE LA COSECHA (Miles $)
TOTAL GENERAL	**22**	**22**	**4.50**	**99**	**3,200**	**316.80**
NOROESTE	**22**	**22**	**4.50**	**99**	**3,200**	**316.80**
037 ALTAR-PITIQUITO-CABORCA, SON.	22	22	4.50	99	3,200	316.80

Amaranto (Alegría)

SUPERFICIE, PRODUCCIÓN Y VALOR DE LAS COSECHAS DE LOS DISTRITOS DE RIEGO
AÑO AGRÍCOLA 2000-2001

DISTRITO	SUPERFICIE (ha) SEMBRADA	SUPERFICIE (ha) COSECHADA	REND. (Ton/ha)	PRODUCCIÓN (Ton)	P.M.R. ($/Ton)	VALOR DE LA COSECHA (Miles $)
TOTAL GENERAL	**2**	**2**	**2.00**	**4**	**8,000**	**32.00**
VALLE DE MÉXICO	**2**	**2**	**2.00**	**4**	**8,000**	**32.00**
003 TULA, HGO.	2	2	2.00	4	8,000	32.00

Anís

SUPERFICIE, PRODUCCIÓN Y VALOR DE LAS COSECHAS DE LOS DISTRITOS DE RIEGO
AÑO AGRÍCOLA 2000-2001

DISTRITO	SUPERFICIE (ha) SEMBRADA	SUPERFICIE (ha) COSECHADA	REND. (Ton/ha)	PRODUCCIÓN (Ton)	P.M.R. ($/Ton)	VALOR DE LA COSECHA (Miles $)
TOTAL GENERAL	**13**	**13**	**1.80**	**23**	**7,535**	**175.94**
LERMA-SANTIAGO-PACIFÍCO	**13**	**13**	**1.80**	**23**	**7,535**	**175.94**
011 ALTO RIO LERMA, GTO.	13	13	1.80	23	7,535	175.94

Apio

SUPERFICIE, PRODUCCIÓN Y VALOR DE LAS COSECHAS DE LOS DISTRITOS DE RIEGO
AÑO AGRÍCOLA 2000-2001

DISTRITO	SUPERFICIE (ha) SEMBRADA	SUPERFICIE (ha) COSECHADA	REND. (Ton/ha)	PRODUCCIÓN (Ton)	P.M.R. ($/Ton)	VALOR DE LA COSECHA (Miles $)
TOTAL GENERAL	**375**	**356**	**18.66**	**6,643**	**2,820**	**18,730.83**
PENÍNSULA DE BAJA CALIFORNIA	**146**	**146**	**10.90**	**1,591**	**4,770**	**7,590.98**
014 RIO COLORADO, B.C.	146	146	10.90	1,591	4,770	7,590.98
NOROESTE	**169**	**150**	**20.67**	**3,100**	**1,994**	**6,180.00**
038 RÍO MAYO, SON.	80	80	12.50	1,000	1,350	1,350.00
041 RÍO YAQUI, SONORA	89	70	30.00	2,100	2,300	4,830.00
LERMA-SANTIAGO-PACIFÍCO	**60**	**60**	**32.52**	**1,951**	**2,542**	**4,959.86**
011 ALTO RIO LERMA, GTO.	60	60	32.52	1,951	2,542	4,959.86

Arroz

SUPERFICIE, PRODUCCIÓN Y VALOR DE LAS COSECHAS DE LOS DISTRITOS DE RIEGO
AÑO AGRÍCOLA 2000-2001

DISTRITO	SUPERFICIE (ha) SEMBRADA	SUPERFICIE (ha) COSECHADA	REND. (Ton/ha)	PRODUCCIÓN (Ton)	P.M.R. ($/Ton)	VALOR DE LA COSECHA (Miles $)
TOTAL GENERAL	**13,130**	**13,067**	**5.97**	**78,035**	**1,582**	**123,433.62**
PACÍFICO NORTE	**1,360**	**1,360**	**4.40**	**5,981**	**1,615**	**9,656.54**
043 ESTADO DE NAYARIT, NAY.	1,250	1,250	4.43	5,543	1,505	8,342.54
075 RÍO FUERTE, SIN.	110	110	3.98	438	3,000	1,314.00
BALSAS	**3,010**	**3,010**	**7.85**	**23,632**	**1,960**	**46,316.60**
016 ESTADO DE MORELOS, MOR.	1,214	1,214	8.84	10,737	2,800	30,063.60
097 LÁZARO CÁRDENAS, MICH.	1,796	1,796	7.18	12,895	1,260	16,253.00
LERMA-SANTIAGO-PACIFÍCC	**1,883**	**1,824**	**5.78**	**10,537**	**1,648**	**17,365.35**
013 ESTADO DE JALISCO, JAL.	560	560	6.89	3,860	2,000	7,720.00
053 ESTADO DE COLIMA, COL.	1,053	1,003	5.51	5,532	1,401	7,750.20
093 TOMATLAN, JAL.	270	261	4.39	1,145	1,655	1,895.15
GOLFO NORTE	**558**	**558**	**5.47**	**3,051**	**1,829**	**5,579.05**
092A LAS ANIMAS, TAMPS.	558	558	5.47	3,051	1,829	5,579.05
GOLFO CENTRO	**1,234**	**1,230**	**9.61**	**11,820**	**1,463**	**17,298.68**
035 LA ANTIGUA, VER.	172	169	8.00	1,348	2,300	3,100.40
082 RÍO BLANC0, VER.	1,061	1,061	9.87	10,472	1,356	14,198.28
FRONTERA SUR	**48**	**48**	**5.50**	**264**	**1,100**	**290.40**
101 CUXTEPEQUES, CHIS.	48	48	5.50	264	1,100	290.40
PENÍNSULA DE YUCATÁN	**5,038**	**5,038**	**4.52**	**22,751**	**1,184**	**26,927.00**
081 ESTADO DE CAMPECHE, CAMP.	5,038	5,038	4.52	22,751	1,184	26,927.00

Avena

SUPERFICIE, PRODUCCIÓN Y VALOR DE LAS COSECHAS DE LOS DISTRITOS DE RIEGO
AÑO AGRÍCOLA 2000-2001

DISTRITO	SUPERFICIE (ha) SEMBRADA	SUPERFICIE (ha) COSECHADA	REND. (Ton/ha)	PRODUCCIÓN (Ton)	P.M.R. ($/Ton)	VALOR DE LA COSECHA (Miles $)
TOTAL GENERAL	**807**	**709**	**3.08**	**2,189**	**2,250**	**4,923.87**
NOROESTE	**21**	**21**	**5.86**	**123**	**1,350**	**166.00**
041 RÍO YAQUI, SONORA	21	21	5.86	123	1,350	166.00
PACÍFICO NORTE	**343**	**343**	**3.11**	**1,069**	**2,866**	**3,064.10**
052 ESTADO DE DURANGO, DGO.	335	335	3.10	1,038	2,832	2,940.10
063 GUASAVE, SIN.	9	9	3.65	31	4,000	124.00
RÍO BRAVO	**355**	**279**	**2.68**	**748**	**1,838**	**1,375.48**
006 PALESTINA, COAH.	15	15	1.63	24	1,500	36.71
026 BAJO RÍO SAN JUAN, TAMPS.	76	0	0.00	0	0	0.00
042 BUENAVENTURA, CHIH.	46	46	3.89	179	1,999	357.77
090 BAJO RIO CONCHOS, CHIH.	218	218	2.50	545	1,800	981.00
LERMA-SANTIAGO-PACIFÍCO	**40**	**40**	**4.00**	**160**	**1,480**	**236.80**
024 CIENEGA DE CHAPALA, MICH.	40	40	4.00	160	1,480	236.80
GOLFO NORTE	**5**	**5**	**5.00**	**25**	**2,000**	**50.00**
049 RÍO VERDE, S.L.P.	5	5	5.00	25	2,000	50.00
VALLE DE MÉXICO	**43**	**21**	**3.00**	**63**	**500**	**31.50**
003B NUEVOS PROYECTOS, HGO.	22	0	0.00	0	0	0.00
100 ALFAJAYUCAN, HGO.	21	21	3.00	63	500	31.50

Avena Forrajera

SUPERFICIE, PRODUCCIÓN Y VALOR DE LAS COSECHAS DE LOS DISTRITOS DE RIEGO
AÑO AGRÍCOLA 2000-2001

DISTRITO	SUPERFICIE (ha) SEMBRADA	SUPERFICIE (ha) COSECHADA	REND. (Ton/ha)	PRODUCCIÓN (Ton)	P.M.R. ($/Ton)	VALOR DE LA COSECHA (Miles $)
TOTAL GENERAL	**9,545**	**9,531**	**18.82**	**179,420**	**544**	**97,621.05**
PENÍNSULA DE BAJA CALIFORNIA	**1,108**	**1,108**	**21.95**	**24,321**	**750**	**18,240.45**
014 RIO COLORADO, B.C.	1,108	1,108	21.95	24,321	750	18,240.45
NOROESTE	**40**	**40**	**14.00**	**560**	**725**	**406.00**
037 ALTAR-PITIQUITO-CABORCA, SON.	40	40	14.00	560	725	406.00
PACÍFICO NORTE	**361**	**355**	**3.89**	**1,383**	**1,196**	**1,654.38**
052 ESTADO DE DURANGO, DGO.	361	355	3.89	1,383	1,196	1,654.38
BALSAS	**205**	**205**	**33.85**	**6,940**	**299**	**2,073.59**
030 VALSEQUILLO, PUE.	15	15	19.30	290	1,420	411.09
056 ATOYAC- ZAHUAPAN, TLAX.	190	190	35.00	6,650	250	1,662.50
RÍO BRAVO	**2,095**	**2,090**	**22.10**	**46,174**	**404**	**18,664.93**
005 DELICIAS, CHIH.	256	256	5.43	1,390	812	1,129.26
006 PALESTINA, COAH.	765	765	28.96	22,145	250	5,536.29
009 VALLE DE JUAREZ, CHIH.	994	994	22.00	21,868	520	11,371.36
050 ACUÑA FALCON, TAMPS.	35	30	10.33	310	250	77.50
103 RÍO FLORIDO, CHIH.	45	45	10.24	461	1,194	550.52
LERMA-SANTIAGO-PACIFÍCO	**4,032**	**4,029**	**13.35**	**53,771**	**809**	**43,524.70**
001 PABELLON, AGS.	60	60	38.60	2,316	250	579.00
011 ALTO RIO LERMA, GTO.	374	374	12.54	4,691	1,331	6,243.98
013 ESTADO DE JALISCO, JAL.	286	286	16.10	4,596	499	2,293.86
020 MORELIA-QUERENDARO, MICH.	720	720	8.12	5,849	1,439	8,419.60
033 ESTADO DE MÉXICO, MÉX	65	65	25.45	1,655	282	467.41
034 ZACATECAS, ZAC.	360	357	7.39	2,639	1,608	4,244.71
045 TUXPAN, MICH.	2,165	2,165	14.78	31,996	665	21,262.14
085 LA BEGOÑA, GTO.	2	2	14.00	28	500	14.00
GOLFO NORTE	**220**	**220**	**27.07**	**5,964**	**245**	**1,462.93**
008 METZTITLAN, HGO.	1	1	22.50	25	750	18.56
023 SAN JUAN DEL RÍO, QRO.	161	161	28.88	4,662	200	932.49
028 TULANCINGO, HGO.	17	17	19.82	328	114	37.50
044 JILOTEPEC, MÉX.	41	41	23.00	949	500	474.38
VALLE DE MÉXICO	**1,484**	**1,484**	**27.15**	**40,308**	**288**	**11,594.07**
003 TULA, HGO.	501	501	29.17	14,613	190	2,782.79
003A AJACUBA, HGO.	11	11	18.00	198	120	23.76
003B NUEVOS PROYECTOS, HGO.	2	2	25.00	50	110	5.50
073 LA CONCEPCION, MÉX.	2	2	30.00	60	250	15.00
088 CHICONAUTLA, MÉX.	483	483	30.24	14,621	235	3,435.41
100 ALFAJAYUCAN, HGO.	485	485	22.20	10,766	495	5,331.60

Berenjena

SUPERFICIE, PRODUCCIÓN Y VALOR DE LAS COSECHAS DE LOS DISTRITOS DE RIEGO
AÑO AGRÍCOLA 2000-2001

DISTRITO	SUPERFICIE (ha) SEMBRADA	SUPERFICIE (ha) COSECHADA	REND. (Ton/ha)	PRODUCCIÓN (Ton)	P.M.R. ($/Ton)	VALOR DE LA COSECHA (Miles $)
TOTAL GENERAL	**946**	**945**	**48.52**	**45,855**	**3,382**	**155,077.52**
PACÍFICO NORTE	**946**	**945**	**48.52**	**45,855**	**3,382**	**155,077.52**
010 CULIACAN Y HUMAYA, SIN.	903	903	48.74	44,016	3,400	149,666.56
108 ELOTA-PIAXTLA, SIN.	25	24	39.00	936	2,500	2,340.00
109 RÍO SAN LORENZO, SIN.	18	18	50.18	903	3,400	3,070.95

Bermuda

SUPERFICIE, PRODUCCIÓN Y VALOR DE LAS COSECHAS DE LOS DISTRITOS DE RIEGO
AÑO AGRÍCOLA 2000-2001

DISTRITO	SUPERFICIE (ha) SEMBRADA	SUPERFICIE (ha) COSECHADA	REND. (Ton/ha)	PRODUCCIÓN (Ton)	P.M.R. ($/Ton)	VALOR DE LA COSECHA (Miles $)
TOTAL GENERAL	**4,145**	**4,068**	**2.09**	**8,492**	**4,983**	**42,320.58**
PENÍNSULA DE BAJA CALIFORNIA	**3,852**	**3,852**	**0.42**	**1,618**	**25,000**	**40,446.00**
014 RIO COLORADO, B.C.	3,852	3,852	0.42	1,618	25,000	40,446.00
NOROESTE	**32**	**32**	**14.00**	**448**	**598**	**268.00**
051 COSTA DE HERMOSILLO, SON.	32	32	14.00	448	598	268.00
RÍO BRAVO	**261**	**184**	**34.93**	**6,426**	**250**	**1,606.58**
006 PALESTINA, COAH.	261	184	34.93	6,426	250	1,606.58

Betabel

Betabel

SUPERFICIE, PRODUCCIÓN Y VALOR DE LAS COSECHAS DE LOS DISTRITOS DE RIEGO
AÑO AGRÍCOLA 2000-2001

DISTRITO	SUPERFICIE (ha) SEMBRADA	SUPERFICIE (ha) COSECHADA	REND. (Ton/ha)	PRODUCCIÓN (Ton)	P.M.R. ($/Ton)	VALOR DE LA COSECHA (Miles $)
TOTAL GENERAL	**42**	**41**	**24.41**	**1,007**	**5,836**	**5,876.67**
PENÍNSULA DE BAJA CALIFORNIA	**41**	**41**	**24.51**	**1,005**	**5,840**	**5,868.67**
014 RIO COLORADO, B.C.	41	41	24.51	1,005	5,840	5,868.67
PACÍFICO NORTE	**1**	**0**	**8.00**	**2**	**4,000**	**8.00**
052 ESTADO DE DURANGO, DGO.	1	0	8.00	2	4,000	8.00

Brócoli

SUPERFICIE, PRODUCCIÓN Y VALOR DE LAS COSECHAS DE LOS DISTRITOS DE RIEGO
AÑO AGRÍCOLA 2000-2001

DISTRITO	SUPERFICIE (ha) SEMBRADA	SUPERFICIE (ha) COSECHADA	REND. (Ton/ha)	PRODUCCIÓN (Ton)	P.M.R. ($/Ton)	VALOR DE LA COSECHA (Miles $)
TOTAL GENERAL	**4,907**	**4,896**	**14.34**	**70,187**	**3,052**	**214,197.92**
PENÍNSULA DE BAJA CALIFORNIA	**552**	**552**	**12.06**	**6,659**	**4,720**	**31,431.28**
014 RIO COLORADO, B.C.	552	552	12.06	6,659	4,720	31,431.28
NOROESTE	**573**	**572**	**28.75**	**16,446**	**2,384**	**39,213.00**
041 RÍO YAQUI, SONORA	522	521	30.00	15,630	2,300	35,949.00
051 COSTA DE HERMOSILLO, SON.	51	51	16.00	816	4,000	3,264.00
RÍO BRAVO	**10**	**0**	0.00	**0**	0	**0.00**
026 BAJO RÍO SAN JUAN, TAMPS.	10	0	0.00	0	0	0.00
LERMA-SANTIAGO-PACIFÍCO	**3,764**	**3,764**	**12.48**	**46,966**	**3,050**	**143,261.92**
011 ALTO RIO LERMA, GTO.	3,719	3,719	12.24	45,516	3,113	141,711.92
024 CIENEGA DE CHAPALA, MICH.	40	40	35.00	1,400	1,000	1,400.00
085 LA BEGOÑA, GTO.	5	5	10.00	50	3,000	150.00
GOLFO NORTE	**4**	**4**	**8.90**	**36**	**3,700**	**131.72**
008 METZTITLAN, HGO.	4	4	8.90	36	3,700	131.72
VALLE DE MÉXICO	**4**	**4**	**20.00**	**80**	**2,000**	**160.00**
003 TULA, HGO.	4	4	20.00	80	2,000	160.00

Búffel

SUPERFICIE, PRODUCCIÓN Y VALOR DE LAS COSECHAS DE LOS DISTRITOS DE RIEGO
AÑO AGRÍCOLA 2000-2001

DISTRITO	SUPERFICIE (ha) SEMBRADA	SUPERFICIE (ha) COSECHADA	REND. (Ton/ha)	PRODUCCIÓN (Ton)	P.M.R. ($/Ton)	VALOR DE LA COSECHA (Miles $)
TOTAL GENERAL	**90**	**90**	**8.81**	**793**	**506**	**400.89**
NOROESTE	**83**	**83**	**7.00**	**581**	**599**	**348.00**
051 COSTA DE HERMOSILLO, SON.	83	83	7.00	581	599	348.00
RÍO BRAVO	**7**	**7**	**30.22**	**212**	**250**	**52.89**
006 PALESTINA, COAH.	7	7	30.22	212	250	52.89

Cacahuate

SUPERFICIE, PRODUCCIÓN Y VALOR DE LAS COSECHAS DE LOS DISTRITOS DE RIEGO
AÑO AGRÍCOLA 2000-2001

DISTRITO	SUPERFICIE (ha) SEMBRADA	SUPERFICIE (ha) COSECHADA	REND. (Ton/ha)	PRODUCCIÓN (Ton)	P.M.R. ($/Ton)	VALOR DE LA COSECHA (Miles $)
TOTAL GENERAL	**3,048**	**3,048**	**2.69**	**8,190**	**5,227**	**42,811.79**
PACÍFICO NORTE	**17**	**17**	**1.00**	**17**	**3,500**	**61.04**
063 GUASAVE, SIN.	17	17	1.00	17	3,500	61.04
BALSAS	**44**	**44**	**1.61**	**71**	**4,301**	**306.51**
016 ESTADO DE MORELOS, MOR.	41	41	1.50	62	4,000	246.00
068 TEPECOACUILCO-QUECHULTENANGO, GRO.	3	3	3.05	10	6,200	60.51
PACÍFICO SUR	**23**	**23**	**1.50**	**35**	**3,539**	**122.10**
019 TEHUANTEPEC, OAX.	23	23	1.50	35	3,539	122.10
RÍO BRAVO	**2,237**	**2,237**	**2.47**	**5,526**	**4,096**	**22,638.30**
005 DELICIAS, CHIH.	2,188	2,188	2.47	5,404	4,105	22,182.30
042 BUENAVENTURA, CHIH.	1	1	2.00	2	3,000	6.00
089 EL CARMEN, CHIH.	48	48	2.50	120	3,750	450.00
CUENCAS CENTRALES DEL NORTE	**50**	**50**	**3.00**	**150**	**7,000**	**1,050.00**
017 REGIÓN LAGUNERA	50	50	3.00	150	7,000	1,050.00
LERMA-SANTIAGO-PACIFÍCO	**646**	**646**	**3.60**	**2,325**	**7,831**	**18,204.31**
011 ALTO RIO LERMA, GTO.	611	611	3.63	2,217	7,952	17,631.46
034 ZACATECAS, ZAC.	27	27	2.49	67	4,054	272.85
085 LA BEGOÑA, GTO.	8	8	5.00	40	7,500	300.00
GOLFO NORTE	**9**	**9**	**3.50**	**30**	**6,751**	**203.10**
008 METZTITLAN, HGO.	7	7	3.95	26	6,252	163.10
049 RÍO VERDE, S.L.P.	2	2	2.00	4	10,000	40.00
FRONTERA SUR	**2**	**2**	**2.00**	**4**	**4,000**	**16.00**
101 CUXTEPEQUES, CHIS.	2	2	2.00	4	4,000	16.00
PENÍNSULA DE YUCATÁN	**20**	**20**	**1.64**	**32**	**6,592**	**210.43**
048 TICUL, YUC.	20	20	1.64	32	6,592	210.43

Cacao

SUPERFICIE, PRODUCCIÓN Y VALOR DE LAS COSECHAS DE LOS DISTRITOS DE RIEGO
AÑO AGRÍCOLA 2000-2001

DISTRITO	SUPERFICIE (ha) SEMBRADA	SUPERFICIE (ha) COSECHADA	REND. (Ton/ha)	PRODUCCIÓN (Ton)	P.M.R. ($/Ton)	VALOR DE LA COSECHA (Miles $)
TOTAL GENERAL	**219**	**219**	**1.15**	**250**	**7,632**	**1,911.61**
FRONTERA SUR	**219**	**219**	**1.15**	**250**	**7,632**	**1,911.61**
046 CACAHOATAN-SUCHIATE, CHIS.	219	219	1.15	250	7,632	1,911.61

Café

SUPERFICIE, PRODUCCIÓN Y VALOR DE LAS COSECHAS DE LOS DISTRITOS DE RIEGO
AÑO AGRÍCOLA 2000-2001

DISTRITO	SUPERFICIE (ha) SEMBRADA	SUPERFICIE (ha) COSECHADA	REND. (Ton/ha)	PRODUCCIÓN (Ton)	P.M.R. ($/Ton)	VALOR DE LA COSECHA (Miles $)
TOTAL GENERAL	**100**	**100**	**0.60**	**60**	**14,167**	**850.00**
FRONTERA SUR	**100**	**100**	**0.60**	**60**	**14,167**	**850.00**
046 CACAHOATAN-SUCHIATE, CHIS.	100	100	0.60	60	14,167	850.00

Calabacita

SUPERFICIE, PRODUCCIÓN Y VALOR DE LAS COSECHAS DE LOS DISTRITOS DE RIEGO
AÑO AGRÍCOLA 2000-2001

DISTRITO	SUPERFICIE (ha) SEMBRADA	SUPERFICIE (ha) COSECHADA	REND. (Ton/ha)	PRODUCCIÓN (Ton)	P.M.R. ($/Ton)	VALOR DE LA COSECHA (Miles $)
TOTAL GENERAL	**3,087**	**3,023**	**12.19**	**36,853**	**3,198**	**117,865.46**
PENÍNSULA DE BAJA CALIFORNIA	**352**	**352**	**11.26**	**3,963**	**5,968**	**23,651.04**
014 RIO COLORADO, B.C.	336	336	11.65	3,915	6,010	23,531.04
066 SANTO DOMINGO, B.C.S.	16	16	3.00	48	2,500	120.00
NOROESTE	**1,488**	**1,442**	**11.88**	**17,126**	**3,335**	**57,108.56**
038 RÍO MAYO, SON.	797	797	9.00	7,173	2,330	16,713.09
084 VALLE DE GUAYMAS, SON.	691	645	15.43	9,953	4,059	40,395.47
PACÍFICO NORTE	**38**	**34**	**10.60**	**356**	**2,500**	**891.04**
052 ESTADO DE DURANGO, DGO.	38	34	10.60	356	2,500	891.04
BALSAS	**354**	**354**	**11.60**	**4,108**	**1,829**	**7,514.40**
016 ESTADO DE MORELOS, MOR.	334	334	12.00	4,008	1,800	7,214.40
097 LÁZARO CÁRDENAS, MICH.	20	20	5.00	100	3,000	300.00
LERMA-SANTIAGO-PACIFÍCO	**418**	**418**	**15.50**	**6,484**	**1,896**	**12,291.65**
011 ALTO RIO LERMA, GTO.	176	176	9.88	1,739	2,617	4,551.43
013 ESTADO DE JALISCO, JAL.	134	134	19.74	2,641	1,689	4,461.12
034 ZACATECAS, ZAC.	3	3	5.50	14	3,000	41.25
045 TUXPAN, MICH.	83	83	21.85	1,814	1,557	2,823.85
085 LA BEGOÑA, GTO.	23	23	12.00	276	1,500	414.00
GOLFO NORTE	**375**	**361**	**11.20**	**4,044**	**3,755**	**15,188.37**
008 METZTITLAN, HGO.	352	338	11.39	3,851	3,833	14,763.37
029 XICOTENCATL, TAMPS.	5	5	2.60	13	5,000	65.00
049 RÍO VERDE, S.L.P.	18	18	10.00	180	2,000	360.00
PENÍNSULA DE YUCATÁN	**37**	**37**	**17.50**	**647**	**1,499**	**970.40**
048 TICUL, YUC.	37	37	17.50	647	1,499	970.40
VALLE DE MÉXICO	**25**	**25**	**5.00**	**125**	**2,000**	**250.00**
003B NUEVOS PROYECTOS, HGO.	25	25	5.00	125	2,000	250.00

Calabaza

SUPERFICIE, PRODUCCIÓN Y VALOR DE LAS COSECHAS DE LOS DISTRITOS DE RIEGO
AÑO AGRÍCOLA 2000-2001

DISTRITO	SUPERFICIE (ha) SEMBRADA	SUPERFICIE (ha) COSECHADA	REND. (Ton/ha)	PRODUCCIÓN (Ton)	P.M.R. ($/Ton)	VALOR DE LA COSECHA (Miles $)
TOTAL GENERAL	**13,255**	**13,016**	**15.29**	**199,000**	**2,795**	**556,165.50**
NOROESTE	**4,126**	**4,126**	**16.42**	**67,729**	**1,817**	**123,090.00**
041 RÍO YAQUI, SONORA	1,517	1,517	15.20	23,059	1,250	28,824.00
051 COSTA DE HERMOSILLO, SON.	2,609	2,609	17.12	44,670	2,110	94,266.00
PACÍFICO NORTE	**7,312**	**7,088**	**16.37**	**116,036**	**3,382**	**392,399.08**
010 CULIACAN Y HUMAYA, SIN.	1,838	1,838	13.31	24,462	4,095	100,170.95
043 ESTADO DE NAYARIT, NAY.	95	95	12.63	1,200	1,168	1,401.60
063 GUASAVE, SIN.	623	585	17.07	9,980	6,000	59,879.70
074 MOCORITO, SIN.	175	175	46.43	8,126	2,800	22,752.80
075 RÍO FUERTE, SIN.	4,121	3,935	16.73	65,817	2,837	186,703.44
076 VALLE DEL CARRIZO, SIN.	270	270	14.80	3,996	2,836	11,333.92
076A FUERTE MAYO, SON.	2	2	14.00	28	2,836	79.41
076B FUERTE MAYO, SIN.	4	4	14.40	58	2,830	163.01
109 RÍO SAN LORENZO, SIN.	184	184	12.88	2,369	4,185	9,914.27
RÍO BRAVO	**22**	**17**	**3.15**	**53**	**1,618**	**86.10**
025 BAJO RÍO BRAVO, TAMPS.	11	11	4.06	44	1,500	66.30
026 BAJO RÍO SAN JUAN, TAMPS.	11	6	1.50	9	2,200	19.80
LERMA-SANTIAGO-PACIFÍCO	**35**	**35**	**30.06**	**1,060**	**1,154**	**1,223.45**
011 ALTO RIO LERMA, GTO.	35	35	30.06	1,060	1,154	1,223.45
GOLFO NORTE	**31**	**23**	**4.02**	**93**	**3,284**	**303.75**
092B RÍO PANUCO PUJAL-COY I, S.L.P.	31	23	4.02	93	3,284	303.75
VALLE DE MÉXICO	**1,729**	**1,727**	**8.12**	**14,030**	**2,784**	**39,063.12**
003 TULA, HGO.	1,221	1,219	8.33	10,157	2,108	21,407.50
100 ALFAJAYUCAN, HGO.	508	508	7.62	3,873	4,559	17,655.62

Camote

SUPERFICIE, PRODUCCIÓN Y VALOR DE LAS COSECHAS DE LOS DISTRITOS DE RIEGO
AÑO AGRÍCOLA 2000-2001

DISTRITO	SUPERFICIE (ha) SEMBRADA	SUPERFICIE (ha) COSECHADA	REND. (Ton/ha)	PRODUCCIÓN (Ton)	P.M.R. ($/Ton)	VALOR DE LA COSECHA (Miles $)
TOTAL GENERAL	**462**	**462**	**17.76**	**8,207**	**2,869**	**23,540.70**
PACÍFICO NORTE	**3**	**3**	**12.00**	**39**	**3,000**	**117.00**
052 ESTADO DE DURANGO, DGO.	3	3	12.00	39	3,000	117.00
BALSAS	**60**	**60**	**30.00**	**1,800**	**1,500**	**2,700.00**
097 LÁZARO CÁRDENAS, MICH.	60	60	30.00	1,800	1,500	2,700.00
RÍO BRAVO	**164**	**164**	**20.75**	**3,403**	**2,959**	**10,070.70**
005 DELICIAS, CHIH.	164	164	20.75	3,403	2,959	10,070.70
LERMA-SANTIAGO-PACIFÍCO	**215**	**215**	**12.87**	**2,765**	**3,709**	**10,253.00**
011 ALTO RIO LERMA, GTO.	214	214	12.81	2,742	3,723	10,208.00
034 ZACATECAS, ZAC.	1	1	30.00	23	2,000	45.00
GOLFO NORTE	**20**	**20**	**10.00**	**200**	**2,000**	**400.00**
049 RÍO VERDE, S.L.P.	20	20	10.00	200	2,000	400.00

Caña de Azúcar

SUPERFICIE, PRODUCCIÓN Y VALOR DE LAS COSECHAS DE LOS DISTRITOS DE RIEGO
AÑO AGRÍCOLA 2000-2001

DISTRITO	SUPERFICIE (ha) SEMBRADA	SUPERFICIE (ha) COSECHADA	REND. (Ton/ha)	PRODUCCIÓN (Ton)	P.M.R. ($/Ton)	VALOR DE LA COSECHA (Miles $)
TOTAL GENERAL	**135,937**	**120,622**	**90.23**	**10,883,705**	**277**	**3,016,171.40**
PACÍFICO NORTE	**30,054**	**25,870**	**102.11**	**2,641,606**	**250**	**660,459.79**
010 CULIACAN Y HUMAYA, SIN.	5,964	5,928	95.62	566,812	253	143,403.35
075 RÍO FUERTE, SIN.	16,222	12,074	97.96	1,182,823	246	291,387.64
109 RÍO SAN LORENZO, SIN.	7,868	7,868	113.37	891,972	253	225,668.80
BALSAS	**16,699**	**15,307**	**118.42**	**1,812,574**	**244**	**442,139.23**
016 ESTADO DE MORELOS, MOR.	14,061	12,861	125.00	1,607,625	235	377,791.88
068 TEPECOACUILCO-QUECHULTENANGO, GRO.	9	9	70.00	630	300	189.00
099 QUITUPÁN-LA MAGDALENA, MICH.	2,629	2,437	83.85	204,319	314	64,158.36
PACÍFICO SUR	**219**	**219**	**70.00**	**15,330**	**261**	**4,001.13**
019 TEHUANTEPEC, OAX.	219	219	70.00	15,330	261	4,001.13
LERMA-SANTIAGO-PACIFÍCO	**22,134**	**20,322**	**88.62**	**1,800,904**	**301**	**542,557.34**
011 ALTO RIO LERMA, GTO.	10	10	96.00	960	500	480.00
013 ESTADO DE JALISCO, JAL.	11,035	10,293	81.28	836,607	301	252,045.26
024 CIENEGA DE CHAPALA, MICH.	10	10	110.00	1,100	400	440.00
053 ESTADO DE COLIMA, COL.	981	981	89.28	87,585	272	23,830.17
093 TOMATLAN, JAL.	47	47	40.00	1,880	250	470.00
094 JALISCO SUR, JAL.	10,051	8,981	97.18	872,773	304	265,291.91
GOLFO NORTE	**37,809**	**29,994**	**61.14**	**1,833,737**	**282**	**517,289.53**
002 EL MANTE, TAMPS.	14,484	11,084	58.10	643,980	267	171,942.77
029 XICOTENCATL, TAMPS.	14,959	11,498	55.50	638,139	282	179,955.19
049 RÍO VERDE, S.L.P.	9	9	25.00	225	1,500	337.50
060 EL HIGO, VER.	1,479	1,464	75.72	110,863	281	31,152.42
092A LAS ANIMAS, TAMPS.	1,001	714	143.11	102,180	326	33,288.00
092B RÍO PANUCO PUJAL-COY I, S.L.P.	5,877	5,225	64.76	338,350	297	100,613.65
GOLFO CENTRO	**15,883**	**15,770**	**108.28**	**1,707,555**	**313**	**533,687.18**
035 LA ANTIGUA, VER.	15,774	15,754	108.30	1,706,179	313	533,279.19
082 RÍO BLANC0, VER.	110	16	86.00	1,376	297	407.98
FRONTERA SUR	**8,582**	**8,582**	**90.63**	**777,788**	**300**	**233,237.20**
046 CACAHOATAN-SUCHIATE, CHIS.	10	10	80.00	800	254	203.20
059 RIO BLANCO, CHIS.	8,562	8,562	90.66	776,208	300	232,862.40
107 SAN GREGORIO, CHIS.	10	10	78.00	780	220	171.60
PENÍNSULA DE YUCATÁN	**4,558**	**4,558**	**64.55**	**294,210**	**281**	**82,800.00**
081 ESTADO DE CAMPECHE, CAMP.	2,938	2,938	45.00	132,210	292	38,574.00
102 RÍO HONDO, Q.R.	1,620	1,620	100.00	162,000	273	44,226.00

Cártamo

SUPERFICIE, PRODUCCIÓN Y VALOR DE LAS COSECHAS DE LOS DISTRITOS DE RIEGO
AÑO AGRÍCOLA 2000-2001

DISTRITO	SUPERFICIE (ha) SEMBRADA	SUPERFICIE (ha) COSECHADA	REND. (Ton/ha)	PRODUCCIÓN (Ton)	P.M.R. ($/Ton)	VALOR DE LA COSECHA (Miles $)
TOTAL GENERAL	**35,396**	**34,938**	**1.39**	**48,638**	**1,877**	**91,311.17**
PENÍNSULA DE BAJA CALIFORNIA	**1,429**	**1,429**	**1.96**	**2,795**	**1,621**	**4,531.58**
014 RIO COLORADO, B.C.	1,423	1,423	1.96	2,789	1,622	4,524.98
066 SANTO DOMINGO, B.C.S.	6	6	1.00	6	1,100	6.60
NOROESTE	**30,273**	**30,273**	**1.40**	**42,358**	**1,924**	**81,515.37**
018 COLONIAS YAQUIS, SON.	418	418	1.33	554	1,600	886.40
038 RÍO MAYO, SON.	5,913	5,913	1.38	8,181	1,840	15,052.97
041 RÍO YAQUI, SONORA	23,328	23,328	1.41	33,009	1,964	64,830.00
051 COSTA DE HERMOSILLO, SON.	614	614	1.00	614	1,215	746.00
PACÍFICO NORTE	**1,776**	**1,539**	**1.26**	**1,936**	**1,808**	**3,500.02**
010 CULIACAN Y HUMAYA, SIN.	424	424	1.28	543	1,291	700.71
063 GUASAVE, SIN.	545	490	1.13	551	2,581	1,421.97
074 MOCORITO, SIN.	292	292	0.76	222	1,500	333.30
075 RÍO FUERTE, SIN.	365	260	1.96	510	1,682	857.92
076 VALLE DEL CARRIZO, SIN.	21	21	1.43	30	1,684	50.69
076A FUERTE MAYO, SON.	2	2	1.75	4	1,680	5.88
076B FUERTE MAYO, SIN.	10	10	1.83	18	1,680	30.74
108 ELOTA-PIAXTLA, SIN.	77	0	0.00	0	0	0.00
109 RÍO SAN LORENZO, SIN.	40	40	1.45	58	1,700	98.80
RÍO BRAVO	**148**	**0**	0.00	**0**	0	**0.00**
026 BAJO RÍO SAN JUAN, TAMPS.	148	0	0.00	0	0	0.00
LERMA-SANTIAGO-PACIFÍCO	**647**	**641**	**1.23**	**789**	**1,123**	**885.24**
013 ESTADO DE JALISCO, JAL.	8	8	1.50	12	2,000	24.00
024 CIENEGA DE CHAPALA, MICH.	639	633	1.23	777	1,109	861.24
GOLFO NORTE	**1,123**	**1,056**	**0.72**	**760**	**1,156**	**878.98**
092A LAS ANIMAS, TAMPS.	720	653	0.67	438	1,271	556.58
092B RÍO PANUCO PUJAL-COY I, S.L.P.	403	403	0.80	322	1,000	322.40

Cebada

SUPERFICIE, PRODUCCIÓN Y VALOR DE LAS COSECHAS DE LOS DISTRITOS DE RIEGO
AÑO AGRÍCOLA 2000-2001

DISTRITO	SUPERFICIE (ha) SEMBRADA	SUPERFICIE (ha) COSECHADA	REND. (Ton/ha)	PRODUCCIÓN (Ton)	P.M.R. ($/Ton)	VALOR DE LA COSECHA (Miles $)
TOTAL GENERAL	**16,375**	**16,299**	**5.28**	**86,115**	**1,534**	**132,139.76**
PENÍNSULA DE BAJA CALIFORNIA	**1,204**	**1,204**	**3.83**	**4,611**	**1,040**	**4,795.77**
014 RIO COLORADO, B.C.	1,204	1,204	3.83	4,611	1,040	4,795.77
NOROESTE	**458**	**416**	**4.34**	**1,805**	**1,829**	**3,302.22**
018 COLONIAS YAQUIS, SON.	2	2	5.00	10	1,922	19.22
041 RÍO YAQUI, SONORA	64	22	5.00	110	1,500	165.00
051 COSTA DE HERMOSILLO, SON.	392	392	4.30	1,685	1,850	3,118.00
PACÍFICO NORTE	**342**	**308**	**3.17**	**977**	**1,500**	**1,465.38**
052 ESTADO DE DURANGO, DGO.	342	308	3.17	977	1,500	1,465.38
LERMA-SANTIAGO-PACIFÍCO	**13,586**	**13,586**	**5.50**	**74,713**	**1,562**	**116,673.39**
011 ALTO RIO LERMA, GTO.	9,642	9,642	5.66	54,596	1,530	83,541.59
013 ESTADO DE JALISCO, JAL.	8	8	4.80	38	1,500	57.60
020 MORELIA-QUERENDARO, MICH.	284	284	4.56	1,296	1,400	1,814.40
024 CIENEGA DE CHAPALA, MICH.	847	847	4.00	3,392	1,502	5,093.06
033 ESTADO DE MÉXICO, MÉX	4	4	3.00	11	2,800	31.42
085 LA BEGOÑA, GTO.	3	3	6.00	18	1,200	21.60
087 ROSARIO-MEZQUITE, MICH.	2,798	2,798	5.49	15,361	1,700	26,113.73
GOLFO NORTE	**747**	**747**	**5.17**	**3,856**	**1,480**	**5,707.03**
023 SAN JUAN DEL RÍO, QRO.	747	747	5.17	3,856	1,480	5,707.03
VALLE DE MÉXICO	**39**	**39**	**3.89**	**153**	**1,283**	**195.97**
088 CHICONAUTLA, MÉX.	34	34	3.88	133	1,250	165.97
100 ALFAJAYUCAN, HGO.	5	5	4.00	20	1,500	30.00

Cebada Forrajera

SUPERFICIE, PRODUCCIÓN Y VALOR DE LAS COSECHAS DE LOS DISTRITOS DE RIEGO
AÑO AGRÍCOLA 2000-2001

DISTRITO	SUPERFICIE (ha) SEMBRADA	SUPERFICIE (ha) COSECHADA	REND. (Ton/ha)	PRODUCCIÓN (Ton)	P.M.R. ($/Ton)	VALOR DE LA COSECHA (Miles $)
TOTAL GENERAL	**1,504**	**1,499**	**14.37**	**21,534**	**330**	**7,109.22**
LERMA-SANTIAGO-PACIFÍCO	**368**	**363**	**6.57**	**2,381**	**1,621**	**3,859.38**
013 ESTADO DE JALISCO, JAL.	108	108	5.72	615	1,392	855.99
034 ZACATECAS, ZAC.	260	255	6.93	1,767	1,700	3,003.39
VALLE DE MÉXICO	**1,137**	**1,137**	**16.85**	**19,152**	**170**	**3,249.84**
003 TULA, HGO.	1,027	1,027	17.37	17,836	158	2,821.52
003A AJACUBA, HGO.	48	48	4.01	192	714	137.36
003B NUEVOS PROYECTOS, HGO.	16	16	12.25	196	131	25.76
088 CHICONAUTLA, MÉX.	27	27	20.00	530	200	106.00
100 ALFAJAYUCAN, HGO.	19	19	20.95	398	400	159.20

Cebolla

SUPERFICIE, PRODUCCIÓN Y VALOR DE LAS COSECHAS DE LOS DISTRITOS DE RIEGO
AÑO AGRÍCOLA 2000-2001

DISTRITO	SUPERFICIE (ha) SEMBRADA	SUPERFICIE (ha) COSECHADA	REND. (Ton/ha)	PRODUCCIÓN (Ton)	P.M.R. ($/Ton)	VALOR DE LA COSECHA (Miles $)
TOTAL GENERAL	**14,544**	**14,474**	**18.79**	**272,020**	**3,402**	**925,531.51**
PENÍNSULA DE BAJA CALIFORNIA	**7,726**	**7,720**	**12.37**	**95,468**	**5,857**	**559,119.71**
014 RIO COLORADO, B.C.	7,685	7,685	12.34	94,846	5,882	557,872.91
066 SANTO DOMINGO, B.C.S.	41	35	17.77	622	2,005	1,246.80
NOROESTE	**430**	**430**	**31.61**	**13,592**	**2,571**	**34,941.54**
038 RÍO MAYO, SON.	97	97	33.65	3,264	2,850	9,302.54
041 RÍO YAQUI, SONORA	277	277	29.98	8,304	2,600	21,591.00
084 VALLE DE GUAYMAS, SON.	56	56	36.14	2,024	2,000	4,048.00
PACÍFICO NORTE	**631**	**626**	**26.37**	**16,496**	**5,104**	**84,201.71**
063 GUASAVE, SIN.	23	23	16.18	364	3,401	1,238.00
074 MOCORITO, SIN.	93	88	31.65	2,785	1,000	2,785.00
075 RÍO FUERTE, SIN.	508	508	25.97	13,192	6,022	79,448.71
076 VALLE DEL CARRIZO, SIN.	5	5	23.00	115	6,000	690.00
108 ELOTA-PIAXTLA, SIN.	2	2	20.00	40	1,000	40.00
BALSAS	**571**	**571**	**19.01**	**10,855**	**3,055**	**33,156.60**
016 ESTADO DE MORELOS, MOR.	571	571	19.01	10,855	3,055	33,156.60
RÍO BRAVO	**735**	**720**	**32.43**	**23,339**	**1,077**	**25,126.55**
005 DELICIAS, CHIH.	652	652	33.09	21,573	1,001	21,601.47
025 BAJO RÍO BRAVO, TAMPS.	43	43	15.00	640	1,710	1,095.08
026 BAJO RÍO SAN JUAN, TAMPS.	15	0	0.00	0	0	0.00
089 EL CARMEN, CHIH.	25	25	45.00	1,125	2,160	2,430.00
LERMA-SANTIAGO-PACIFÍCO	**3,365**	**3,365**	**24.88**	**83,728**	**1,388**	**116,226.20**
011 ALTO RIO LERMA, GTO.	1,671	1,671	28.57	47,739	1,337	63,837.83
013 ESTADO DE JALISCO, JAL.	280	280	16.68	4,677	1,265	5,916.39
020 MORELIA-QUERENDARO, MICH.	33	33	11.45	378	1,000	378.00
024 CIENEGA DE CHAPALA, MICH.	863	863	22.92	19,782	1,527	30,205.04
034 ZACATECAS, ZAC.	2	2	11.00	17	2,000	33.00
053 ESTADO DE COLIMA, COL.	9	9	16.00	144	2,500	360.00
061 ZAMORA, MICH.	237	237	23.98	5,672	1,325	7,515.94
085 LA BEGOÑA, GTO.	271	271	19.63	5,320	1,500	7,980.00
GOLFO NORTE	**1,086**	**1,042**	**27.39**	**28,543**	**2,549**	**72,759.20**
029 XICOTENCATL, TAMPS.	199	185	20.00	3,700	1,100	4,070.00
049 RÍO VERDE, S.L.P.	74	74	11.14	824	3,000	2,472.00
092A LAS ANIMAS, TAMPS.	532	502	34.98	17,563	2,300	40,393.60
092B RÍO PANUCO PUJAL-COY I, S.L.P.	281	281	22.97	6,456	4,000	25,823.60

Cilantro

Cilantro

SUPERFICIE, PRODUCCIÓN Y VALOR DE LAS COSECHAS DE LOS DISTRITOS DE RIEGO
AÑO AGRÍCOLA 2000-2001

DISTRITO	SUPERFICIE (ha) SEMBRADA	SUPERFICIE (ha) COSECHADA	REND. (Ton/ha)	PRODUCCIÓN (Ton)	P.M.R. ($/Ton)	VALOR DE LA COSECHA (Miles $)
TOTAL GENERAL	**169.25**	**169.25**	**5.44**	**920.53**	**4,133.83**	**3,805.29**
PENÍNSULA DE BAJA CALIFORNIA	**106**	**106**	**5.15**	**546**	**4,700**	**2,565.73**
014 RIO COLORADO, B.C.	106	106	5.15	546	4,700	2,565.73
PACÍFICO NORTE	**0.25**	**0.25**	**2.50**	**0.63**	**2,500**	**1.56**
052 ESTADO DE DURANGO, DGO.	0.25	0.25	2.50	0.63	2,500	1.56
LERMA-SANTIAGO-PACIFÍCO	**63**	**63**	**5.94**	**374**	**3,310**	**1,238.00**
011 ALTO RIO LERMA, GTO.	62	62	5.87	364	3,374	1,228.00
085 LA BEGOÑA, GTO.	1	1	10.00	10	1,000	10.00

Ciruelo

SUPERFICIE, PRODUCCIÓN Y VALOR DE LAS COSECHAS DE LOS DISTRITOS DE RIEGO
AÑO AGRÍCOLA 2000-2001

DISTRITO	SUPERFICIE (ha) SEMBRADA	SUPERFICIE (ha) COSECHADA	REND. (Ton/ha)	PRODUCCIÓN (Ton)	P.M.R. ($/Ton)	VALOR DE LA COSECHA (Miles $)
TOTAL GENERAL	**175**	**175**	**21.76**	**3,808**	**2,019**	**7,686.35**
PACÍFICO NORTE	**5**	**5**	**2.50**	**13**	**2,000**	**25.00**
052 ESTADO DE DURANGO, DGO.	5	5	2.50	13	2,000	25.00
LERMA-SANTIAGO-PACIFÍCO	**170**	**170**	**22.32**	**3,795**	**2,019**	**7,661.35**
045 TUXPAN, MICH.	170	170	22.32	3,795	2,019	7,661.35

Cítricos Asociados

SUPERFICIE, PRODUCCIÓN Y VALOR DE LAS COSECHAS DE LOS DISTRITOS DE RIEGO
AÑO AGRÍCOLA 2000-2001

DISTRITO	SUPERFICIE (ha) SEMBRADA	SUPERFICIE (ha) COSECHADA	REND. (Ton/ha)	PRODUCCIÓN (Ton)	P.M.R. ($/Ton)	VALOR DE LA COSECHA (Miles $)
TOTAL GENERAL	**620**	**444**	**18.41**	**8,172**	**1,154**	**9,430.10**
GOLFO NORTE	**620**	**444**	**18.41**	**8,172**	**1,154**	**9,430.10**
086 RÍO SOTO LA MARINA, TAMPS.	620	444	18.41	8,172	1,154	9,430.10

Coco (Fruta)

SUPERFICIE, PRODUCCIÓN Y VALOR DE LAS COSECHAS DE LOS DISTRITOS DE RIEGO
AÑO AGRÍCOLA 2000-2001

DISTRITO	SUPERFICIE (ha) SEMBRADA	SUPERFICIE (ha) COSECHADA	REND. (Ton/ha)	PRODUCCIÓN (Ton)	P.M.R. ($/Ton)	VALOR DE LA COSECHA (Miles $)
TOTAL GENERAL	**1,541**	**1,541**	**8.50**	**13,099**	**903**	**11,827.95**
PACÍFICO SUR	**1,541**	**1,541**	**8.50**	**13,099**	**903**	**11,827.95**
095 ATOYAC, GRO.	1,541	1,541	8.50	13,099	903	11,827.95

Coco Asociado

SUPERFICIE, PRODUCCIÓN Y VALOR DE LAS COSECHAS DE LOS DISTRITOS DE RIEGO
AÑO AGRÍCOLA 2000-2001

DISTRITO	SUPERFICIE (ha) SEMBRADA	SUPERFICIE (ha) COSECHADA	REND. (Ton/ha)	PRODUCCIÓN (Ton)	P.M.R. ($/Ton)	VALOR DE LA COSECHA (Miles $)
TOTAL GENERAL	**50**	**50**	**9.96**	**495**	**840**	**416.15**
PACÍFICO SUR	**37**	**37**	**4.00**	**147**	**2,000**	**294.00**
110 RÍO VERDE-PROGRESO, OAX.	37	37	4.00	147	2,000	294.00
LERMA-SANTIAGO-PACIFÍCO	**13**	**13**	**26.80**	**348**	**351**	**122.15**
053 ESTADO DE COLIMA, COL.	13	13	26.80	348	351	122.15

Col

SUPERFICIE, PRODUCCIÓN Y VALOR DE LAS COSECHAS DE LOS DISTRITOS DE RIEGO
AÑO AGRÍCOLA 2000-2001

DISTRITO	SUPERFICIE (ha) SEMBRADA	SUPERFICIE (ha) COSECHADA	REND. (Ton/ha)	PRODUCCIÓN (Ton)	P.M.R. ($/Ton)	VALOR DE LA COSECHA (Miles $)
TOTAL GENERAL	**644**	**629**	**28.23**	**17,753**	**1,691**	**30,022.19**
PENÍNSULA DE BAJA CALIFORNIA	**347**	**347**	**23.74**	**8,238**	**2,661**	**21,920.73**
014 RIO COLORADO, B.C.	347	347	23.74	8,238	2,661	21,920.73
NOROESTE	**60**	**60**	**44.33**	**2,660**	**800**	**2,128.00**
051 COSTA DE HERMOSILLO, SON.	60	60	44.33	2,660	800	2,128.00
PACÍFICO NORTE	**45**	**31**	**20.60**	**635**	**1,000**	**634.55**
052 ESTADO DE DURANGO, DGO.	45	31	20.60	635	1,000	634.55
RÍO BRAVO	**1**	**0**	0.00	**0**	0	**0.00**
026 BAJO RÍO SAN JUAN, TAMPS.	1	0	0.00	0	0	0.00
LERMA-SANTIAGO-PACIFÍCO	**191**	**191**	**32.57**	**6,221**	**858**	**5,338.90**
011 ALTO RIO LERMA, GTO.	17	17	35.00	595	800	476.00
024 CIENEGA DE CHAPALA, MICH.	145	145	33.91	4,918	802	3,943.00
045 TUXPAN, MICH.	21	21	22.29	468	1,555	727.90
085 LA BEGOÑA, GTO.	8	8	30.00	240	800	192.00

Col de Bruselas

SUPERFICIE, PRODUCCIÓN Y VALOR DE LAS COSECHAS DE LOS DISTRITOS DE RIEGO
AÑO AGRÍCOLA 2000-2001

DISTRITO	SUPERFICIE (ha) SEMBRADA	SUPERFICIE (ha) COSECHADA	REND. (Ton/ha)	PRODUCCIÓN (Ton)	P.M.R. ($/Ton)	VALOR DE LA COSECHA (Miles $)
TOTAL GENERAL	**30**	**30**	**12.00**	**360**	**7,000**	**2,520.00**
NOROESTE	**30**	**30**	**12.00**	**360**	**7,000**	**2,520.00**
084 VALLE DE GUAYMAS, SON.	30	30	12.00	360	7,000	2,520.00

Coliflor

SUPERFICIE, PRODUCCIÓN Y VALOR DE LAS COSECHAS DE LOS DISTRITOS DE RIEGO
AÑO AGRÍCOLA 2000-2001

DISTRITO	SUPERFICIE (ha) SEMBRADA	SUPERFICIE (ha) COSECHADA	REND. (Ton/ha)	PRODUCCIÓN (Ton)	P.M.R. ($/Ton)	VALOR DE LA COSECHA (Miles $)
TOTAL GENERAL	**319**	**319**	**18.78**	**5,994**	**2,532**	**15,174.67**
PENÍNSULA DE BAJA CALIFORNIA	**55**	**55**	**23.40**	**1,287**	**4,130**	**5,315.31**
014 RIO COLORADO, B.C.	55	55	23.40	1,287	4,130	5,315.31
NOROESTE	**17**	**17**	**26.00**	**442**	**4,500**	**1,989.00**
051 COSTA DE HERMOSILLO, SON.	17	17	26.00	442	4,500	1,989.00
LERMA-SANTIAGO-PACIFÍCO	**170**	**170**	**13.61**	**2,313**	**1,703**	**3,938.86**
011 ALTO RIO LERMA, GTO.	170	170	13.61	2,313	1,703	3,938.86
GOLFO NORTE	**20**	**20**	**10.04**	**202**	**2,139**	**431.50**
008 METZTITLAN, HGO.	20	20	10.04	202	2,139	431.50
VALLE DE MÉXICO	**57**	**57**	**30.70**	**1,750**	**2,000**	**3,500.00**
003 TULA, HGO.	57	57	30.70	1,750	2,000	3,500.00

Copra

SUPERFICIE, PRODUCCIÓN Y VALOR DE LAS COSECHAS DE LOS DISTRITOS DE RIEGO
AÑO AGRÍCOLA 2000-2001

DISTRITO	SUPERFICIE (ha) SEMBRADA	SUPERFICIE (ha) COSECHADA	REND. (Ton/ha)	PRODUCCIÓN (Ton)	P.M.R. ($/Ton)	VALOR DE LA COSECHA (Miles $)
TOTAL GENERAL	**2,613**	**2,613**	**2.11**	**5,515**	**2,640**	**14,556.33**
BALSAS	**210**	**210**	**2.00**	**419**	**4,476**	**1,877.51**
098 JOSÉ MARÍA MORELOS, MICH.	210	210	2.00	419	4,476	1,877.51
PACÍFICO SUR	**1,304**	**1,304**	**2.40**	**3,125**	**2,193**	**6,853.24**
095 ATOYAC, GRO.	1,026	1,026	2.70	2,770	2,250	6,232.95
104 CUAJINICUILAPA, GRO.	278	278	1.28	354	1,750	620.29
LERMA-SANTIAGO-PACIFÍCC	**1,099**	**1,099**	**1.79**	**1,971**	**2,956**	**5,825.59**
053 ESTADO DE COLIMA, COL.	1,099	1,099	1.79	1,971	2,956	5,825.59

Chabacano

SUPERFICIE, PRODUCCIÓN Y VALOR DE LAS COSECHAS DE LOS DISTRITOS DE RIEGO
AÑO AGRÍCOLA 2000-2001

DISTRITO	SUPERFICIE (ha) SEMBRADA	SUPERFICIE (ha) COSECHADA	REND. (Ton/ha)	PRODUCCIÓN (Ton)	P.M.R. ($/Ton)	VALOR DE LA COSECHA (Miles $)
TOTAL GENERAL	**26**	**24**	**3.92**	**94**	**2,200**	**206.80**
NOROESTE	**24**	**24**	**3.92**	**94**	**2,200**	**206.80**
037 ALTAR-PITIQUITO-CABORCA, SON.	24	24	3.92	94	2,200	206.80
PACÍFICO NORTE	**2**	**0**	0.00	**0**	0	**0.00**
052 ESTADO DE DURANGO, DGO.	2	0	0.00	0	0	0.00

Chayote

SUPERFICIE, PRODUCCIÓN Y VALOR DE LAS COSECHAS DE LOS DISTRITOS DE RIEGO
AÑO AGRÍCOLA 2000-2001

DISTRITO	SUPERFICIE (ha) SEMBRADA	SUPERFICIE (ha) COSECHADA	REND. (Ton/ha)	PRODUCCIÓN (Ton)	P.M.R. ($/Ton)	VALOR DE LA COSECHA (Miles $)
TOTAL GENERAL	**362**	**362**	**37.72**	**13,656**	**1,714**	**23,411.00**
LERMA-SANTIAGO-PACIFÍCO	**362**	**362**	**37.72**	**13,656**	**1,714**	**23,411.00**
011 ALTO RIO LERMA, GTO.	15	15	34.00	510	1,750	892.50
045 TUXPAN, MICH.	347	347	37.88	13,146	1,713	22,518.50

Chicozapote

SUPERFICIE, PRODUCCIÓN Y VALOR DE LAS COSECHAS DE LOS DISTRITOS DE RIEGO
AÑO AGRÍCOLA 2000-2001

DISTRITO	SUPERFICIE (ha) SEMBRADA	SUPERFICIE (ha) COSECHADA	REND. (Ton/ha)	PRODUCCIÓN (Ton)	P.M.R. ($/Ton)	VALOR DE LA COSECHA (Miles $)
TOTAL GENERAL	**129**	**128**	**15.87**	**2,032**	**1,432**	**2,908.71**
PENÍNSULA DE YUCATÁN	**129**	**128**	**15.87**	**2,032**	**1,432**	**2,908.71**
048 TICUL, YUC.	129	128	15.87	2,032	1,432	2,908.71

Chícharo

SUPERFICIE, PRODUCCIÓN Y VALOR DE LAS COSECHAS DE LOS DISTRITOS DE RIEGO
AÑO AGRÍCOLA 2000-2001

DISTRITO	SUPERFICIE (ha) SEMBRADA	SUPERFICIE (ha) COSECHADA	REND. (Ton/ha)	PRODUCCIÓN (Ton)	P.M.R. ($/Ton)	VALOR DE LA COSECHA (Miles $)
TOTAL GENERAL	**466**	**466**	**6.42**	**2,994**	**2,794**	**8,365.05**
NOROESTE	**397**	**397**	**6.69**	**2,655**	**2,538**	**6,739.00**
038 RÍO MAYO, SON.	342	342	6.00	2,052	2,000	4,104.00
041 RÍO YAQUI, SONORA	41	41	13.00	533	3,630	1,935.00
084 VALLE DE GUAYMAS, SON.	14	14	5.00	70	10,000	700.00
PACÍFICO NORTE	**1**	**1**	**1.40**	**1**	**8,000**	**8.40**
052 ESTADO DE DURANGO, DGO.	1	1	1.40	1	8,000	8.40
LERMA-SANTIAGO-PACIFÍCO	**29**	**29**	**4.62**	**134**	**4,910**	**658.00**
011 ALTO RIO LERMA, GTO.	29	29	4.62	134	4,910	658.00
GOLFO NORTE	**40**	**40**	**5.15**	**204**	**4,700**	**959.65**
008 METZTITLAN, HGO.	40	40	5.15	204	4,700	959.65

Chile seco

SUPERFICIE, PRODUCCIÓN Y VALOR DE LAS COSECHAS DE LOS DISTRITOS DE RIEGO
AÑO AGRÍCOLA 2000-2001

DISTRITO	SUPERFICIE (ha) SEMBRADA	SUPERFICIE (ha) COSECHADA	REND. (Ton/ha)	PRODUCCIÓN (Ton)	P.M.R. ($/Ton)	VALOR DE LA COSECHA (Miles $)
TOTAL GENERAL	**1,794**	**1,761**	**1.60**	**2,809**	**18,917**	**53,127.57**
PACÍFICO NORTE	**98**	**98**	**1.92**	**188**	**20,000**	**3,768.20**
052 ESTADO DE DURANGO, DGO.	98	98	1.92	188	20,000	3,768.20
BALSAS	**325**	**292**	**0.40**	**117**	**84,021**	**9,813.65**
030 VALSEQUILLO, PUE.	325	292	0.40	117	84,021	9,813.65
RÍO BRAVO	**819**	**819**	**2.29**	**1,872**	**15,129**	**28,322.22**
042 BUENAVENTURA, CHIH.	811	811	2.30	1,865	14,998	27,971.22
103 RÍO FLORIDO, CHIH.	8	8	0.88	7	50,143	351.00
LERMA-SANTIAGO-PACIFÍCC	**123**	**123**	**2.00**	**246**	**20,000**	**4,920.00**
001 PABELLON, AGS.	123	123	2.00	246	20,000	4,920.00
GOLFO NORTE	**8**	**8**	**0.88**	**7**	**35,000**	**255.50**
023 SAN JUAN DEL RÍO, QRO.	8	8	0.88	7	35,000	255.50
VALLE DE MÉXICO	**420**	**420**	**0.90**	**378**	**16,000**	**6,048.00**
100 ALFAJAYUCAN, HGO.	420	420	0.90	378	16,000	6,048.00

Chile verde

SUPERFICIE, PRODUCCIÓN Y VALOR DE LAS COSECHAS DE LOS DISTRITOS DE RIEGO
AÑO AGRÍCOLA 2000-2001

DISTRITO	SUPERFICIE (ha) SEMBRADA	SUPERFICIE (ha) COSECHADA	REND. (Ton/ha)	PRODUCCIÓN (Ton)	P.M.R. ($/Ton)	VALOR DE LA COSECHA (Miles $)
TOTAL GENERAL	**23,562**	**23,242**	**22.47**	**522,182**	**2,869**	**1,498,357.23**
PENÍNSULA DE BAJA CALIFORNIA	**607**	**590**	**14.57**	**8,594**	**4,211**	**36,189.54**
014 RIO COLORADO, B.C.	161	161	8.36	1,347	5,958	8,023.14
066 SANTO DOMINGO, B.C.S.	446	429	16.89	7,247	3,887	28,166.40
NOROESTE	**3,276**	**3,271**	**15.91**	**52,032**	**3,361**	**174,864.00**
018 COLONIAS YAQUIS, SON.	4	4	6.00	24	3,000	72.00
038 RÍO MAYO, SON.	616	616	14.00	8,624	6,250	53,900.00
041 RÍO YAQUI, SONORA	1,941	1,941	15.00	29,112	2,400	69,869.00
051 COSTA DE HERMOSILLO, SON.	450	450	16.00	7,200	3,500	25,200.00
084 VALLE DE GUAYMAS, SON.	265	260	27.20	7,072	3,651	25,823.00
PACÍFICO NORTE	**8,849**	**8,597**	**30.68**	**263,762**	**2,865**	**755,747.11**
010 CULIACAN Y HUMAYA, SIN.	2,430	2,334	53.26	124,304	1,428	177,506.36
043 ESTADO DE NAYARIT, NAY.	669	669	8.60	5,756	3,587	20,645.60
052 ESTADO DE DURANGO, DGO.	1,138	1,023	4.99	5,110	7,732	39,506.56
063 GUASAVE, SIN.	235	235	21.37	5,031	6,417	32,284.85
074 MOCORITO, SIN.	20	20	7.20	144	3,400	489.60
075 RÍO FUERTE, SIN.	2,912	2,871	28.03	80,482	4,442	357,523.19
076 VALLE DEL CARRIZO, SIN.	22	22	18.00	392	4,500	1,764.99
076A FUERTE MAYO, SON.	2	2	18.00	36	4,443	159.95
108 ELOTA-PIAXTLA, SIN.	1,382	1,382	30.00	41,460	3,000	124,380.00
109 RÍO SAN LORENZO, SIN.	39	39	26.83	1,046	1,420	1,486.01
BALSAS	**13**	**3**	**12.00**	**36**	**2,111**	**76.00**
097 LÁZARO CÁRDENAS, MICH.	13	3	12.00	36	2,111	76.00
RÍO BRAVO	**6,658**	**6,652**	**21.82**	**145,145**	**2,189**	**317,704.74**
005 DELICIAS, CHIH.	3,640	3,640	27.04	98,426	2,327	229,073.77
026 BAJO RÍO SAN JUAN, TAMPS.	6	0	0.00	0	0	0.00
042 BUENAVENTURA, CHIH.	260	260	25.00	6,500	2,200	14,300.00
089 EL CARMEN, CHIH.	2,596	2,596	14.00	36,344	1,800	65,419.00
103 RÍO FLORIDO, CHIH.	156	156	24.84	3,875	2,300	8,911.97
CUENCAS CENTRALES DEL NORTE	**538**	**538**	**10.35**	**5,567**	**7,000**	**38,967.60**
017 REGIÓN LAGUNERA	538	538	10.35	5,567	7,000	38,967.60
LERMA-SANTIAGO-PACIFÍCO	**1,450**	**1,439**	**15.66**	**22,541**	**3,512**	**79,170.88**
011 ALTO RIO LERMA, GTO.	433	433	10.14	4,390	3,235	14,201.40
013 ESTADO DE JALISCO, JAL.	64	64	12.00	768	2,114	1,623.60
020 MORELIA-QUERENDARO, MICH.	476	476	25.20	12,009	3,580	42,989.41
024 CIENEGA DE CHAPALA, MICH.	268	264	7.01	1,851	6,160	11,403.00
034 ZACATECAS, ZAC.	8	8	8.17	62	4,631	287.57
053 ESTADO DE COLIMA, COL.	99	99	18.64	1,845	3,573	6,591.80
085 LA BEGOÑA, GTO.	3	3	8.00	24	4,000	96.00
093 TOMATLAN, JAL.	99	92	17.30	1,592	1,243	1,978.10
GOLFO NORTE	**436**	**420**	**18.15**	**7,623**	**4,489**	**34,215.33**
008 METZTITLAN, HGO.	40	40	13.69	541	3,500	1,894.83
029 XICOTENCATL, TAMPS.	22	22	3.32	73	6,000	438.00

Chile verde

SUPERFICIE, PRODUCCIÓN Y VALOR DE LAS COSECHAS DE LOS DISTRITOS DE RIEGO
AÑO AGRÍCOLA 2000-2001

DISTRITO	SUPERFICIE (ha) SEMBRADA	SUPERFICIE (ha) COSECHADA	REND. (Ton/ha)	PRODUCCIÓN (Ton)	P.M.R. ($/Ton)	VALOR DE LA COSECHA (Miles $)
049 RÍO VERDE, S.L.P.	131	131	15.00	1,965	5,000	9,825.00
092A LAS ANIMAS, TAMPS.	243	228	22.17	5,044	4,373	22,057.50
GOLFO CENTRO	**5**	**5**	**12.00**	**60**	**3,500**	**210.00**
035 LA ANTIGUA, VER.	5	5	12.00	60	3,500	210.00
PENÍNSULA DE YUCATÁN	**46**	**46**	**6.90**	**314**	**7,777**	**2,442.28**
048 TICUL, YUC.	46	46	6.90	314	7,777	2,442.28
VALLE DE MÉXICO	**1,685**	**1,681**	**9.82**	**16,510**	**3,560**	**58,769.75**
003 TULA, HGO.	1,336	1,332	10.99	14,644	3,501	51,262.00
003B NUEVOS PROYECTOS, HGO.	38	38	3.63	138	3,000	414.00
100 ALFAJAYUCAN, HGO.	311	311	5.55	1,728	4,106	7,093.75

Dátil

SUPERFICIE, PRODUCCIÓN Y VALOR DE LAS COSECHAS DE LOS DISTRITOS DE RIEGO
AÑO AGRÍCOLA 2000-2001

DISTRITO	SUPERFICIE (ha) SEMBRADA	SUPERFICIE (ha) COSECHADA	REND. (Ton/ha)	PRODUCCIÓN (Ton)	P.M.R. ($/Ton)	VALOR DE LA COSECHA (Miles $)
TOTAL GENERAL	305	285	4.95	1,411	21,710	30,627.38
PENÍNSULA DE BAJA CALIFORNIA	285	285	4.95	1,411	21,710	30,627.38
014 RIO COLORADO, B.C.	285	285	4.95	1,411	21,710	30,627.38
NOROESTE	20	0	0.00	0	0	0.00
084 VALLE DE GUAYMAS, SON.	20	0	0.00	0	0	0.00

Durazno

SUPERFICIE, PRODUCCIÓN Y VALOR DE LAS COSECHAS DE LOS DISTRITOS DE RIEGO
AÑO AGRÍCOLA 2000-2001

DISTRITO	SUPERFICIE (ha) SEMBRADA	SUPERFICIE (ha) COSECHADA	REND. (Ton/ha)	PRODUCCIÓN (Ton)	P.M.R. ($/Ton)	VALOR DE LA COSECHA (Miles $)
TOTAL GENERAL	**552**	**275**	**5.08**	**1,397**	**4,459**	**6,228.64**
NOROESTE	**423**	**148**	**4.00**	**592**	**3,466**	**2,051.70**
037 ALTAR-PITIQUITO-CABORCA, SON.	148	148	4.00	592	3,466	2,051.70
051 COSTA DE HERMOSILLO, SON.	275	0	0.00	0	0	0.00
PACÍFICO NORTE	**2**	**0**	0.00	**0**	0	**0.00**
052 ESTADO DE DURANGO, DGO.	2	0	0.00	0	0	0.00
LERMA-SANTIAGO-PACIFÍCC	**117**	**117**	**6.28**	**735**	**5,122**	**3,763.94**
001 PABELLON, AGS.	30	30	10.50	315	5,200	1,638.00
011 ALTO RIO LERMA, GTO.	2	2	2.40	5	5,000	24.00
020 MORELIA-QUERENDARO, MICH.	2	2	5.00	10	3,000	30.00
034 ZACATECAS, ZAC.	24	24	0.55	13	10,878	142.50
045 TUXPAN, MICH.	59	59	6.64	392	4,923	1,929.44
GOLFO NORTE	**10**	**10**	**7.00**	**70**	**5,900**	**413.00**
008 METZTITLAN, HGO.	10	10	7.00	70	5,900	413.00

Elote

SUPERFICIE, PRODUCCIÓN Y VALOR DE LAS COSECHAS DE LOS DISTRITOS DE RIEGO
AÑO AGRÍCOLA 2000-2001

DISTRITO	SUPERFICIE (ha) SEMBRADA	SUPERFICIE (ha) COSECHADA	REND. (Ton/ha)	PRODUCCIÓN (Ton)	P.M.R. ($/Ton)	VALOR DE LA COSECHA (Miles $)
TOTAL GENERAL	**5,160**	**5,160**	**18.80**	**97,002**	**730**	**70,856.72**
NOROESTE	**974**	**974**	**12.00**	**11,688**	**1,813**	**21,192.00**
038 RÍO MAYO, SON.	970	970	12.00	11,640	1,800	20,952.00
084 VALLE DE GUAYMAS, SON.	4	4	12.00	48	5,000	240.00
BALSAS	**100**	**100**	**12.00**	**1,200**	**2,600**	**3,120.00**
016 ESTADO DE MORELOS, MOR.	100	100	12.00	1,200	2,600	3,120.00
LERMA-SANTIAGO-PACIFÍCC	**2,568**	**2,568**	**26.26**	**67,440**	**517**	**34,872.92**
013 ESTADO DE JALISCO, JAL.	228	228	12.00	2,736	1,000	2,736.00
024 CIENEGA DE CHAPALA, MICH.	83	83	26.75	2,220	686	1,524.00
045 TUXPAN, MICH.	273	273	8.43	2,302	1,383	3,184.31
053 ESTADO DE COLIMA, COL.	1,227	1,227	15.73	19,300	677	13,058.66
094 JALISCO SUR, JAL.	757	757	54.00	40,882	352	14,369.95
GOLFO NORTE	**1,518**	**1,518**	**10.98**	**16,674**	**700**	**11,671.80**
049 RÍO VERDE, S.L.P.	1,518	1,518	10.98	16,674	700	11,671.80

Espárrago

SUPERFICIE, PRODUCCIÓN Y VALOR DE LAS COSECHAS DE LOS DISTRITOS DE RIEGO
AÑO AGRÍCOLA 2000-2001

DISTRITO	SUPERFICIE (ha) SEMBRADA	SUPERFICIE (ha) COSECHADA	REND. (Ton/ha)	PRODUCCIÓN (Ton)	P.M.R. ($/Ton)	VALOR DE LA COSECHA (Miles $)
TOTAL GENERAL	**10,620**	**10,180**	**4.23**	**43,052**	**26,542**	**1,142,682.02**
PENÍNSULA DE BAJA CALIFORNIA	**4,707**	**4,707**	**2.83**	**13,324**	**24,082**	**320,869.01**
014 RIO COLORADO, B.C.	3,026	3,026	3.57	10,803	22,700	245,224.01
066 SANTO DOMINGO, B.C.S.	1,681	1,681	1.50	2,521	30,006	75,645.00
NOROESTE	**5,038**	**4,613**	**5.75**	**26,538**	**29,278**	**776,971.88**
037 ALTAR-PITIQUITO-CABORCA, SON.	4,945	4,520	5.63	25,449	29,316	746,062.88
041 RÍO YAQUI, SONORA	69	69	15.09	1,041	29,000	30,189.00
084 VALLE DE GUAYMAS, SON.	24	24	2.00	48	15,000	720.00
RÍO BRAVO	**15**	**0**	0.00	**0**	0	**0.00**
006 PALESTINA, COAH.	15	0	0.00	0	0	0.00
LERMA-SANTIAGO-PACIFÍCO	**860**	**860**	**3.71**	**3,190**	**14,057**	**44,841.13**
011 ALTO RIO LERMA, GTO.	860	860	3.71	3,190	14,057	44,841.13

Espinaca

SUPERFICIE, PRODUCCIÓN Y VALOR DE LAS COSECHAS DE LOS DISTRITOS DE RIEGO
AÑO AGRÍCOLA 2000-2001

DISTRITO	SUPERFICIE (ha) SEMBRADA	SUPERFICIE (ha) COSECHADA	REND. (Ton/ha)	PRODUCCIÓN (Ton)	P.M.R. ($/Ton)	VALOR DE LA COSECHA (Miles $)
TOTAL GENERAL	**65**	**65**	**8.31**	**540**	**5,500**	**2,970.83**
PENÍNSULA DE BAJA CALIFORNIA	**65**	**65**	**8.31**	**540**	**5,500**	**2,970.83**
014 RIO COLORADO, B.C.	65	65	8.31	540	5,500	2,970.83

Estropajo

SUPERFICIE, PRODUCCIÓN Y VALOR DE LAS COSECHAS DE LOS DISTRITOS DE RIEGO
AÑO AGRÍCOLA 2000-2001

DISTRITO	SUPERFICIE (ha) SEMBRADA	SUPERFICIE (ha) COSECHADA	REND. (Ton/ha)	PRODUCCIÓN (Ton)	P.M.R. ($/Ton)	VALOR DE LA COSECHA (Miles $)
TOTAL GENERAL	**152**	**152**	**1.24**	**189**	**30,500**	**5,775.02**
BALSAS	**152**	**152**	**1.24**	**189**	**30,500**	**5,775.02**
068 TEPECOACUILCO-QUECHULTENANGO, GRO.	152	152	1.24	189	30,500	5,775.02

Forrajes Asociados

SUPERFICIE, PRODUCCIÓN Y VALOR DE LAS COSECHAS DE LOS DISTRITOS DE RIEGO
AÑO AGRÍCOLA 2000-2001

DISTRITO	SUPERFICIE (ha) SEMBRADA	SUPERFICIE (ha) COSECHADA	REND. (Ton/ha)	PRODUCCIÓN (Ton)	P.M.R. ($/Ton)	VALOR DE LA COSECHA (Miles $)
TOTAL GENERAL	**1,525**	**1,525**	**12.75**	**19,440**	**1,402**	**27,258.80**
PENÍNSULA DE BAJA CALIFORNIA	**1,075**	**1,075**	**10.00**	**10,750**	**400**	**4,300.00**
066 SANTO DOMINGO, B.C.S.	1,075	1,075	10.00	10,750	400	4,300.00
PACÍFICO NORTE	**412**	**412**	**17.68**	**7,284**	**3,000**	**21,852.00**
074 MOCORITO, SIN.	412	412	17.68	7,284	3,000	21,852.00
BALSAS	**38**	**38**	**37.00**	**1,406**	**787**	**1,106.80**
098 JOSÉ MARÍA MORELOS, MICH.	38	38	37.00	1,406	787	1,106.80

Garbanzo

SUPERFICIE, PRODUCCIÓN Y VALOR DE LAS COSECHAS DE LOS DISTRITOS DE RIEGO
AÑO AGRÍCOLA 2000-2001

DISTRITO	SUPERFICIE (ha) SEMBRADA	SUPERFICIE (ha) COSECHADA	REND. (Ton/ha)	PRODUCCIÓN (Ton)	P.M.R. ($/Ton)	VALOR DE LA COSECHA (Miles $)
TOTAL GENERAL	**142,801**	**142,378**	**1.78**	**252,946**	**4,639**	**1,173,534.70**
PENÍNSULA DE BAJA CALIFORNIA	**6,772**	**6,647**	**1.90**	**12,628**	**4,505**	**56,892.27**
066 SANTO DOMINGO, B.C.S.	6,772	6,647	1.90	12,628	4,505	56,892.27
NOROESTE	**25,591**	**25,591**	**1.74**	**44,434**	**4,680**	**207,968.42**
018 COLONIAS YAQUIS, SON.	793	793	1.76	1,398	4,500	6,291.00
038 RÍO MAYO, SON.	2,185	2,185	1.41	3,081	5,670	17,468.42
041 RÍO YAQUI, SONORA	15,328	15,328	1.85	28,371	4,930	139,866.00
051 COSTA DE HERMOSILLO, SON.	7,165	7,165	1.60	11,464	3,800	43,563.00
084 VALLE DE GUAYMAS, SON.	120	120	1.00	120	6,500	780.00
PACÍFICO NORTE	**108,899**	**108,654**	**1.78**	**193,240**	**4,658**	**900,131.22**
010 CULIACAN Y HUMAYA, SIN.	60,620	60,493	1.55	93,692	4,801	449,789.86
063 GUASAVE, SIN.	17,946	17,929	2.24	40,201	4,509	181,276.37
074 MOCORITO, SIN.	20,074	20,074	1.67	33,524	4,600	154,210.40
075 RÍO FUERTE, SIN.	7,391	7,313	2.79	20,395	4,367	89,066.76
076 VALLE DEL CARRIZO, SIN.	322	322	1.90	611	4,367	2,670.24
076B FUERTE MAYO, SIN.	12	12	2.10	24	4,350	105.05
108 ELOTA-PIAXTLA, SIN.	38	15	2.00	30	5,200	156.00
109 RÍO SAN LORENZO, SIN.	2,497	2,497	1.91	4,762	4,800	22,856.54
LERMA-SANTIAGO-PACIFÍCO	**1,539**	**1,486**	**1.78**	**2,644**	**3,231**	**8,542.79**
011 ALTO RIO LERMA, GTO.	417	417	2.16	899	4,539	4,079.92
013 ESTADO DE JALISCO, JAL.	130	85	2.85	242	2,021	489.48
024 CIENEGA DE CHAPALA, MICH.	794	786	1.61	1,263	2,694	3,400.98
061 ZAMORA, MICH.	192	192	1.19	229	2,400	548.41
085 LA BEGOÑA, GTO.	6	6	2.00	12	2,000	24.00

Garbanzo Forrajero

SUPERFICIE, PRODUCCIÓN Y VALOR DE LAS COSECHAS DE LOS DISTRITOS DE RIEGO
AÑO AGRÍCOLA 2000-2001

DISTRITO	SUPERFICIE (ha) SEMBRADA	SUPERFICIE (ha) COSECHADA	REND. (Ton/ha)	PRODUCCIÓN (Ton)	P.M.R. ($/Ton)	VALOR DE LA COSECHA (Miles $)
TOTAL GENERAL	**197**	**197**	**3.83**	**752**	**3,286**	**2,472.90**
LERMA-SANTIAGO-PACIFÍCO	**197**	**197**	**3.83**	**752**	**3,286**	**2,472.90**
013 ESTADO DE JALISCO, JAL.	75	75	6.84	510	2,000	1,020.90
020 MORELIA-QUERENDARO, MICH.	122	122	1.98	242	6,000	1,452.00

Girasol

SUPERFICIE, PRODUCCIÓN Y VALOR DE LAS COSECHAS DE LOS DISTRITOS DE RIEGO
AÑO AGRÍCOLA 2000-2001

DISTRITO	SUPERFICIE (ha) SEMBRADA	SUPERFICIE (ha) COSECHADA	REND. (Ton/ha)	PRODUCCIÓN (Ton)	P.M.R. ($/Ton)	VALOR DE LA COSECHA (Miles $)
TOTAL GENERAL	**41**	**41**	**2.50**	**103**	**1,500**	**153.75**
PACÍFICO NORTE	**37**	**37**	**2.50**	**93**	**1,500**	**138.75**
043 ESTADO DE NAYARIT, NAY.	37	37	2.50	93	1,500	138.75
RÍO BRAVO	**4**	**4**	**2.50**	**10**	**1,500**	**15.00**
025 BAJO RÍO BRAVO, TAMPS.	4	4	2.50	10	1,500	15.00

Gladiola

SUPERFICIE, PRODUCCIÓN Y VALOR DE LAS COSECHAS DE LOS DISTRITOS DE RIEGO
AÑO AGRÍCOLA 2000-2001

DISTRITO	SUPERFICIE (ha) SEMBRADA	SUPERFICIE (ha) COSECHADA	REND. (Ton/ha)	PRODUCCIÓN (Ton)	P.M.R. ($/Ton)	VALOR DE LA COSECHA (Miles $)
TOTAL GENERAL	**297**	**297**	**7.48**	**2,222**	**7,927**	**17,613.52**
BALSAS	**145**	**145**	**11.22**	**1,627**	**6,936**	**11,285.50**
016 ESTADO DE MORELOS, MOR.	137	137	11.00	1,507	7,099	10,697.50
056 ATOYAC- ZAHUAPAN, TLAX.	8	8	15.00	120	4,900	588.00
LERMA-SANTIAGO-PACIFÍCO	**117**	**117**	**4.49**	**525**	**11,680**	**6,132.02**
011 ALTO RIO LERMA, GTO.	7	7	9.00	63	4,000	252.00
045 TUXPAN, MICH.	110	110	4.20	462	12,727	5,880.02
GOLFO NORTE	**35**	**35**	**2.00**	**70**	**2,800**	**196.00**
029 XICOTENCATL, TAMPS.	35	35	2.00	70	2,800	196.00

Granado

SUPERFICIE, PRODUCCIÓN Y VALOR DE LAS COSECHAS DE LOS DISTRITOS DE RIEGO
AÑO AGRÍCOLA 2000-2001

DISTRITO	SUPERFICIE (ha) SEMBRADA	SUPERFICIE (ha) COSECHADA	REND. (Ton/ha)	PRODUCCIÓN (Ton)	P.M.R. ($/Ton)	VALOR DE LA COSECHA (Miles $)
TOTAL GENERAL	**51**	**51**	**8.98**	**462**	**2,659**	**1,228.67**
GOLFO NORTE	**17**	**17**	**7.00**	**122**	**3,100**	**378.67**
008 METZTITLAN, HGO.	17	17	7.00	122	3,100	378.67
VALLE DE MÉXICO	**34**	**34**	**10.00**	**340**	**2,500**	**850.00**
100 ALFAJAYUCAN, HGO.	34	34	10.00	340	2,500	850.00

Guanábano

SUPERFICIE, PRODUCCIÓN Y VALOR DE LAS COSECHAS DE LOS DISTRITOS DE RIEGO
AÑO AGRÍCOLA 2000-2001

DISTRITO	SUPERFICIE (ha) SEMBRADA	SUPERFICIE (ha) COSECHADA	REND. (Ton/ha)	PRODUCCIÓN (Ton)	P.M.R. ($/Ton)	VALOR DE LA COSECHA (Miles $)
TOTAL GENERAL	**57**	**57**	**10.16**	**579**	**3,053**	**1,768.24**
LERMA-SANTIAGO-PACIFÍCO	**57**	**57**	**10.16**	**579**	**3,053**	**1,768.24**
053 ESTADO DE COLIMA, COL.	57	57	10.16	579	3,053	1,768.24

Guayabo

SUPERFICIE, PRODUCCIÓN Y VALOR DE LAS COSECHAS DE LOS DISTRITOS DE RIEGO
AÑO AGRÍCOLA 2000-2001

DISTRITO	SUPERFICIE (ha) SEMBRADA	SUPERFICIE (ha) COSECHADA	REND. (Ton/ha)	PRODUCCIÓN (Ton)	P.M.R. ($/Ton)	VALOR DE LA COSECHA (Miles $)
TOTAL GENERAL	**2,383**	**2,383**	**14.23**	**33,914**	**2,633**	**89,298.64**
LERMA-SANTIAGO-PACIFÍCO	**2,383**	**2,383**	**14.23**	**33,914**	**2,633**	**89,298.64**
011 ALTO RIO LERMA, GTO.	17	17	2.09	36	5,270	187.60
013 ESTADO DE JALISCO, JAL.	3	3	10.00	30	2,650	79.50
034 ZACATECAS, ZAC.	308	308	7.49	2,304	2,785	6,416.38
045 TUXPAN, MICH.	2,055	2,055	15.35	31,545	2,619	82,615.16

Haba

SUPERFICIE, PRODUCCIÓN Y VALOR DE LAS COSECHAS DE LOS DISTRITOS DE RIEGO
AÑO AGRÍCOLA 2000-2001

DISTRITO	SUPERFICIE (ha) SEMBRADA	SUPERFICIE (ha) COSECHADA	REND. (Ton/ha)	PRODUCCIÓN (Ton)	P.M.R. ($/Ton)	VALOR DE LA COSECHA (Miles $)
TOTAL GENERAL	**934**	**932**	**4.00**	**3,727**	**1,708**	**6,364.71**
PACÍFICO NORTE	**3**	**2**	**2.07**	**5**	**3,000**	**13.95**
052 ESTADO DE DURANGO, DGO.	3	2	2.07	5	3,000	13.95
BALSAS	**315**	**315**	**5.45**	**1,717**	**848**	**1,455.92**
056 ATOYAC- ZAHUAPAN, TLAX.	315	315	5.45	1,717	848	1,455.92
LERMA-SANTIAGO-PACIFÍCO	**335**	**335**	**4.55**	**1,523**	**1,834**	**2,793.13**
045 TUXPAN, MICH.	335	335	4.55	1,523	1,834	2,793.13
VALLE DE MÉXICO	**281**	**280**	**1.72**	**482**	**4,359**	**2,101.71**
003 TULA, HGO.	120	119	2.28	272	1,931	524.66
100 ALFAJAYUCAN, HGO.	161	161	1.31	211	7,492	1,577.05

Higo

SUPERFICIE, PRODUCCIÓN Y VALOR DE LAS COSECHAS DE LOS DISTRITOS DE RIEGO
AÑO AGRÍCOLA 2000-2001

DISTRITO	SUPERFICIE (ha) SEMBRADA	SUPERFICIE (ha) COSECHADA	REND. (Ton/ha)	PRODUCCIÓN (Ton)	P.M.R. ($/Ton)	VALOR DE LA COSECHA (Miles $)
TOTAL GENERAL	**50**	**50**	**5.60**	**280**	**8,861**	**2,481.00**
PENÍNSULA DE BAJA CALIFORNIA	**6**	**6**	**10.00**	**60**	**24,600**	**1,476.00**
014 RIO COLORADO, B.C.	6	6	10.00	60	24,600	1,476.00
VALLE DE MÉXICO	**44**	**44**	**5.00**	**220**	**4,568**	**1,005.00**
100 ALFAJAYUCAN, HGO.	44	44	5.00	220	4,568	1,005.00

Huauzontle

SUPERFICIE, PRODUCCIÓN Y VALOR DE LAS COSECHAS DE LOS DISTRITOS DE RIEGO
AÑO AGRÍCOLA 2000-2001

DISTRITO	SUPERFICIE (ha) SEMBRADA	SUPERFICIE (ha) COSECHADA	REND. (Ton/ha)	PRODUCCIÓN (Ton)	P.M.R. ($/Ton)	VALOR DE LA COSECHA (Miles $)
TOTAL GENERAL	7	0	0.00	0	0	0.00
VALLE DE MÉXICO	7	0	0.00	0	0	0.00
003 TULA, HGO.	7	0	0.00	0	0	0.00

TOTAL GENERAL	1,285	1,285	29.34	37,705	1,296	48,850.98
PACÍFICO NORTE	725	725	32.85	23,818	1,200	28,581.60
043 ESTADO DE NAYARIT, NAY.	725	725	32.85	23,818	1,200	28,581.60
BALSAS	439	439	25.69	11,282	1,413	15,941.88
016 ESTADO DE MORELOS, MOR.	349	349	30.00	10,470	1,399	14,643.00
068 TEPECOACUILCO-QUECHULTENANGO, GRO.	90	90	9.00	812	1,600	1,298.88
LERMA-SANTIAGO-PACIFÍC C	93	93	25.60			

Jitomate

SUPERFICIE, PRODUCCIÓN Y VALOR DE LAS COSECHAS DE LOS DISTRITOS DE RIEGO
AÑO AGRÍCOLA 2000-2001

DISTRITO	SUPERFICIE (ha) SEMBRADA	SUPERFICIE (ha) COSECHADA	REND. (Ton/ha)	PRODUCCIÓN (Ton)	P.M.R. ($/Ton)	VALOR DE LA COSECHA (Miles $)
TOTAL GENERAL	**8,285**	**8,210**	**36.21**	**297,274**	**1,254**	**372,893.54**
NOROESTE	**32**	**32**	**8.00**	**256**	**3,500**	**896.00**
051 COSTA DE HERMOSILLO, SON.	32	32	8.00	256	3,500	896.00
PACÍFICO NORTE	**4,889**	**4,866**	**49.49**	**240,777**	**852**	**205,181.29**
010 CULIACAN Y HUMAYA, SIN.	139	139	47.61	6,618	650	4,301.65
043 ESTADO DE NAYARIT, NAY.	901	901	15.97	14,392	2,500	35,980.00
063 GUASAVE, SIN.	3,589	3,566	58.30	207,869	701	145,760.48
074 MOCORITO, SIN.	145	145	32.55	4,720	1,500	7,080.00
109 RÍO SAN LORENZO, SIN.	115	115	62.42	7,178	1,680	12,059.16
BALSAS	**295**	**295**	**11.19**	**3,300**	**4,946**	**16,322.00**
016 ESTADO DE MORELOS, MOR.	109	109	18.28	1,992	6,855	13,656.00
097 LÁZARO CÁRDENAS, MICH.	186	186	7.03	1,308	2,038	2,666.00
PACÍFICO SUR	**193**	**190**	**7.21**	**1,370**	**3,500**	**4,795.00**
019 TEHUANTEPEC, OAX.	193	190	7.21	1,370	3,500	4,795.00
CUENCAS CENTRALES DEL NORTE	**577**	**577**	**16.34**	**9,430**	**4,000**	**37,720.00**
017 REGIÓN LAGUNERA	577	577	16.34	9,430	4,000	37,720.00
LERMA-SANTIAGO-PACIFÍCC	**1,500**	**1,500**	**18.97**	**28,470**	**2,580**	**73,459.35**
011 ALTO RIO LERMA, GTO.	274	274	19.11	5,244	2,416	12,672.44
013 ESTADO DE JALISCO, JAL.	208	208	22.26	4,623	2,138	9,884.25
024 CIENEGA DE CHAPALA, MICH.	563	563	14.73	8,287	2,491	20,641.00
034 ZACATECAS, ZAC.	9	9	16.21	144	3,548	509.98
045 TUXPAN, MICH.	141	141	13.87	1,956	2,314	4,527.98
053 ESTADO DE COLIMA, COL.	140	140	23.29	3,261	4,402	14,355.00
061 ZAMORA, MICH.	161	161	30.26	4,866	2,197	10,692.39
085 LA BEGOÑA, GTO.	4	4	18.00	72	2,000	144.00
093 TOMATLAN, JAL.	1	1	17.00	17	1,900	32.30
GOLFO NORTE	**385**	**338**	**12.83**	**4,336**	**3,608**	**15,642.89**
008 METZTITLAN, HGO.	212	211	13.48	2,837	3,957	11,223.89
049 RÍO VERDE, S.L.P.	94	94	10.00	940	3,000	2,820.00
092A LAS ANIMAS, TAMPS.	78	34	16.69	559	2,860	1,599.00
GOLFO CENTRO	**32**	**32**	**24.78**	**781**	**2,863**	**2,235.00**
035 LA ANTIGUA, VER.	32	32	24.78	781	2,863	2,235.00
PENÍNSULA DE YUCATÁN	**308**	**308**	**25.33**	**7,801**	**1,635**	**12,752.02**
048 TICUL, YUC.	45	45	19.37	872	2,680	2,336.02
081 ESTADO DE CAMPECHE, CAMP.	263	263	26.35	6,929	1,503	10,416.00
VALLE DE MÉXICO	**75**	**73**	**10.33**	**754**	**5,159**	**3,890.00**
003 TULA, HGO.	12	10	16.00	160	2,500	400.00
100 ALFAJAYUCAN, HGO.	63	63	9.43	594	5,875	3,490.00

Jojoba

SUPERFICIE, PRODUCCIÓN Y VALOR DE LAS COSECHAS DE LOS DISTRITOS DE RIEGO
AÑO AGRÍCOLA 2000-2001

DISTRITO	SUPERFICIE (ha) SEMBRADA	SUPERFICIE (ha) COSECHADA	REND. (Ton/ha)	PRODUCCIÓN (Ton)	P.M.R. ($/Ton)	VALOR DE LA COSECHA (Miles $)
TOTAL GENERAL	**298**	**260**	**0.34**	**89**	**8,600**	**765.40**
NOROESTE	**298**	**260**	**0.34**	**89**	**8,600**	**765.40**
051 COSTA DE HERMOSILLO, SON.	298	260	0.34	89	8,600	765.40

Klein Grass

SUPERFICIE, PRODUCCIÓN Y VALOR DE LAS COSECHAS DE LOS DISTRITOS DE RIEGO
AÑO AGRÍCOLA 2000-2001

DISTRITO	SUPERFICIE (ha) SEMBRADA	SUPERFICIE (ha) COSECHADA	REND. (Ton/ha)	PRODUCCIÓN (Ton)	P.M.R. ($/Ton)	VALOR DE LA COSECHA (Miles $)
TOTAL GENERAL	**679**	**634**	**30.84**	**19,537**	**250**	**4,884.30**
RÍO BRAVO	**679**	**634**	**30.84**	**19,537**	**250**	**4,884.30**
006 PALESTINA, COAH.	679	634	30.84	19,537	250	4,884.30

Lechuga

SUPERFICIE, PRODUCCIÓN Y VALOR DE LAS COSECHAS DE LOS DISTRITOS DE RIEGO
AÑO AGRÍCOLA 2000-2001

DISTRITO	SUPERFICIE (ha) SEMBRADA	SUPERFICIE (ha) COSECHADA	REND. (Ton/ha)	PRODUCCIÓN (Ton)	P.M.R. ($/Ton)	VALOR DE LA COSECHA (Miles $)
TOTAL GENERAL	**2,152**	**2,136**	**25.80**	**55,122**	**3,309**	**182,384.09**
PENÍNSULA DE BAJA CALIFORNIA	**1,167**	**1,167**	**23.61**	**27,553**	**4,780**	**131,702.72**
014 RIO COLORADO, B.C.	1,167	1,167	23.61	27,553	4,780	131,702.72
NOROESTE	**320**	**305**	**30.00**	**9,150**	**3,930**	**35,960.00**
041 RÍO YAQUI, SONORA	320	305	30.00	9,150	3,930	35,960.00
PACÍFICO NORTE	**52**	**51**	**11.36**	**581**	**1,446**	**839.81**
052 ESTADO DE DURANGO, DGO.	52	51	11.36	581	1,446	839.81
LERMA-SANTIAGO-PACIFÍCO	**613**	**613**	**29.10**	**17,838**	**778**	**13,881.56**
011 ALTO RIO LERMA, GTO.	603	603	29.16	17,584	768	13,507.84
034 ZACATECAS, ZAC.	7	7	28.50	200	1,600	319.20
085 LA BEGOÑA, GTO.	3	3	18.33	55	991	54.52

Lenteja

SUPERFICIE, PRODUCCIÓN Y VALOR DE LAS COSECHAS DE LOS DISTRITOS DE RIEGO
AÑO AGRÍCOLA 2000-2001

DISTRITO	SUPERFICIE (ha) SEMBRADA	SUPERFICIE (ha) COSECHADA	REND. (Ton/ha)	PRODUCCIÓN (Ton)	P.M.R. ($/Ton)	VALOR DE LA COSECHA (Miles $)
TOTAL GENERAL	**17**	**17**	**1.36**	**22**	**5,118**	**114.51**
LERMA-SANTIAGO-PACIFÍCO	**17**	**17**	**1.36**	**22**	**5,118**	**114.51**
020 MORELIA-QUERENDARO, MICH.	4	4	1.00	4	5,200	20.80
061 ZAMORA, MICH.	13	13	1.47	18	5,100	93.71

Lima

SUPERFICIE, PRODUCCIÓN Y VALOR DE LAS COSECHAS DE LOS DISTRITOS DE RIEGO
AÑO AGRÍCOLA 2000-2001

DISTRITO	SUPERFICIE (ha) SEMBRADA	SUPERFICIE (ha) COSECHADA	REND. (Ton/ha)	PRODUCCIÓN (Ton)	P.M.R. ($/Ton)	VALOR DE LA COSECHA (Miles $)
TOTAL GENERAL	**17**	**3**	**8.00**	**24**	**1,600**	**38.40**
LERMA-SANTIAGO-PACIFÍCO	**17**	**3**	**8.00**	**24**	**1,600**	**38.40**
053 ESTADO DE COLIMA, COL.	5	0	0.00	0	0	0.00
093 TOMATLAN, JAL.	12	3	8.00	24	1,600	38.40

Limón

SUPERFICIE, PRODUCCIÓN Y VALOR DE LAS COSECHAS DE LOS DISTRITOS DE RIEGO
AÑO AGRÍCOLA 2000-2001

DISTRITO	SUPERFICIE (ha) SEMBRADA	SUPERFICIE (ha) COSECHADA	REND. (Ton/ha)	PRODUCCIÓN (Ton)	P.M.R. ($/Ton)	VALOR DE LA COSECHA (Miles $)
TOTAL GENERAL	**28,041**	**26,768**	**14.05**	**376,144**	**1,077**	**404,945.49**
PENÍNSULA DE BAJA CALIFORNIA	**164**	**164**	**18.00**	**2,952**	**1,475**	**4,354.20**
014 RIO COLORADO, B.C.	164	164	18.00	2,952	1,475	4,354.20
NOROESTE	**15**	**15**	**7.50**	**113**	**1,750**	**196.88**
038 RÍO MAYO, SON.	15	15	7.50	113	1,750	196.88
PACÍFICO NORTE	**61**	**61**	**13.61**	**830**	**2,300**	**1,909.00**
043 ESTADO DE NAYARIT, NAY.	61	61	13.61	830	2,300	1,909.00
BALSAS	**19,735**	**18,908**	**9.23**	**174,496**	**1,189**	**207,406.93**
016 ESTADO DE MORELOS, MOR.	48	48	8.00	384	1,200	460.80
057 AMUCO-CUTZAMALA, GRO.	259	221	6.36	1,406	1,299	1,826.49
068 TEPECOACUILCO-QUECHULTENANGO, GRO.	2	2	4.50	10	1,100	11.14
097 LÁZARO CÁRDENAS, MICH.	19,421	18,632	9.27	172,651	1,188	205,041.00
098 JOSÉ MARÍA MORELOS, MICH.	5	5	10.00	45	1,500	67.50
PACÍFICO SUR	**698**	**698**	**19.28**	**13,449**	**960**	**12,914.07**
104 CUAJINICUILAPA, GRO.	20	20	22.94	459	750	344.07
105 NEXPA. GRO.	70	70	12.00	840	500	420.00
110 RÍO VERDE-PROGRESO, OAX.	608	608	20.00	12,150	1,000	12,150.00
LERMA-SANTIAGO-PACIFÍCO	**6,896**	**6,476**	**27.34**	**177,076**	**959**	**169,776.40**
011 ALTO RIO LERMA, GTO.	1	1	8.00	8	1,000	8.00
013 ESTADO DE JALISCO, JAL.	6	1	8.00	8	4,000	32.00
053 ESTADO DE COLIMA, COL.	6,597	6,306	27.81	175,380	953	167,216.40
093 TOMATLAN, JAL.	292	168	10.00	1,680	1,500	2,520.00
GOLFO CENTRO	**161**	**161**	**14.41**	**2,322**	**560**	**1,300.98**
035 LA ANTIGUA, VER.	42	42	15.00	625	1,284	801.90
082 RÍO BLANC0, VER.	120	120	14.21	1,698	294	499.08
PENÍNSULA DE YUCATÁN	**312**	**286**	**17.16**	**4,907**	**1,444**	**7,087.04**
048 TICUL, YUC.	312	286	17.16	4,907	1,444	7,087.04

Limón Asociado

SUPERFICIE, PRODUCCIÓN Y VALOR DE LAS COSECHAS DE LOS DISTRITOS DE RIEGO
AÑO AGRÍCOLA 2000-2001

DISTRITO	SUPERFICIE (ha) SEMBRADA	SUPERFICIE (ha) COSECHADA	REND. (Ton/ha)	PRODUCCIÓN (Ton)	P.M.R. ($/Ton)	VALOR DE LA COSECHA (Miles $)
TOTAL GENERAL	**2,404**	**2,213**	**21.44**	**47,445**	**992**	**47,058.28**
PACÍFICO SUR	**234**	**234**	**14.00**	**3,269**	**1,000**	**3,269.00**
110 RÍO VERDE-PROGRESO, OAX.	234	234	14.00	3,269	1,000	3,269.00
LERMA-SANTIAGO-PACIFÍCO	**2,170**	**1,979**	**22.32**	**44,176**	**991**	**43,789.28**
053 ESTADO DE COLIMA, COL.	2,170	1,979	22.32	44,176	991	43,789.28

Maíz Asociado

SUPERFICIE, PRODUCCIÓN Y VALOR DE LAS COSECHAS DE LOS DISTRITOS DE RIEGO
AÑO AGRÍCOLA 2000-2001

DISTRITO	SUPERFICIE (ha) SEMBRADA	SUPERFICIE (ha) COSECHADA	REND. (Ton/ha)	PRODUCCIÓN (Ton)	P.M.R. ($/Ton)	VALOR DE LA COSECHA (Miles $)
TOTAL GENERAL	**500**	**500**	**3.42**	**1,709**	**2,392**	**4,087.88**
BALSAS	**152**	**152**	**5.80**	**883**	**2,759**	**2,435.48**
056 ATOYAC- ZAHUAPAN, TLAX.	18	18	4.33	78	1,888	147.24
098 JOSÉ MARÍA MORELOS, MICH.	134	134	6.00	805	2,843	2,288.24
PACÍFICO SUR	**348**	**348**	**2.37**	**826**	**2,000**	**1,652.40**
095 ATOYAC, GRO.	348	348	2.37	826	2,000	1,652.40

Maíz Forrajero

SUPERFICIE, PRODUCCIÓN Y VALOR DE LAS COSECHAS DE LOS DISTRITOS DE RIEGO
AÑO AGRÍCOLA 2000-2001

DISTRITO	SUPERFICIE (ha) SEMBRADA	SUPERFICIE (ha) COSECHADA	REND. (Ton/ha)	PRODUCCIÓN (Ton)	P.M.R. ($/Ton)	VALOR DE LA COSECHA (Miles $)
TOTAL GENERAL	**14,174**	**14,161**	**38.64**	**547,182**	**292**	**159,641.70**
PACÍFICO NORTE	**670**	**670**	**41.36**	**27,697**	**200**	**5,539.46**
052 ESTADO DE DURANGO, DGO.	670	670	41.36	27,697	200	5,539.46
BALSAS	**32**	**32**	**60.00**	**1,920**	**120**	**229.60**
056 ATOYAC- ZAHUAPAN, TLAX.	32	32	60.00	1,920	120	229.60
RÍO BRAVO	**593**	**593**	**36.63**	**21,723**	**900**	**19,550.21**
103 RÍO FLORIDO, CHIH.	593	593	36.63	21,723	900	19,550.21
CUENCAS CENTRALES DEL NORTE	**6,717**	**6,717**	**43.58**	**292,744**	**250**	**73,186.00**
017 REGIÓN LAGUNERA	6,717	6,717	43.58	292,744	250	73,186.00
LERMA-SANTIAGO-PACIFÍCO	**4,819**	**4,806**	**28.13**	**135,206**	**397**	**53,668.40**
001 PABELLON, AGS.	2,491	2,491	39.84	99,250	220	21,835.00
034 ZACATECAS, ZAC.	2,245	2,232	14.59	32,570	951	30,973.84
053 ESTADO DE COLIMA, COL.	83	83	40.80	3,386	254	859.56
VALLE DE MÉXICO	**1,343**	**1,343**	**50.56**	**67,891**	**110**	**7,468.03**
073 LA CONCEPCION, MÉX.	98	98	55.00	5,390	110	592.90
088 CHICONAUTLA, MÉX.	1,245	1,245	50.21	62,501	110	6,875.13

Maíz Grano

SUPERFICIE, PRODUCCIÓN Y VALOR DE LAS COSECHAS DE LOS DISTRITOS DE RIEGO
AÑO AGRÍCOLA 2000-2001

DISTRITO	SUPERFICIE (ha) SEMBRADA	SUPERFICIE (ha) COSECHADA	REND. (Ton/ha)	PRODUCCIÓN (Ton)	P.M.R. ($/Ton)	VALOR DE LA COSECHA (Miles $)
TOTAL GENERAL	**537,810**	**534,552**	**7.25**	**3,876,235**	**1,420**	**5,505,682.76**
PENÍNSULA DE BAJA CALIFORNIA	**5,806**	**5,806**	**5.37**	**31,197**	**1,348**	**42,065.40**
014 RIO COLORADO, B.C.	1,024	1,024	3.49	3,574	1,543	5,514.31
066 SANTO DOMINGO, B.C.S.	4,782	4,782	5.78	27,623	1,323	36,551.09
NOROESTE	**7,603**	**7,552**	**5.32**	**40,187**	**1,373**	**55,162.52**
018 COLONIAS YAQUIS, SON.	1,750	1,744	5.48	9,565	1,356	12,971.28
038 RÍO MAYO, SON.	2,642	2,642	5.99	15,827	1,375	21,761.44
041 RÍO YAQUI, SONORA	1,038	1,038	5.02	5,207	1,440	7,497.00
051 COSTA DE HERMOSILLO, SON.	1,567	1,567	4.50	7,051	1,400	9,871.00
083 PAPIGOCHIC, CHIH.	337	337	4.46	1,502	1,200	1,801.92
084 VALLE DE GUAYMAS, SON.	269	224	4.62	1,036	1,216	1,259.89
PACÍFICO NORTE	**294,261**	**292,830**	**9.00**	**2,635,463**	**1,412**	**3,720,573.33**
010 CULIACAN Y HUMAYA, SIN.	70,601	70,461	9.00	634,107	1,100	697,517.59
043 ESTADO DE NAYARIT, NAY.	4,546	4,546	7.09	32,235	1,626	52,423.59
052 ESTADO DE DURANGO, DGO.	6,450	6,445	4.39	28,310	1,295	36,659.40
063 GUASAVE, SIN.	47,086	47,009	8.71	409,681	1,549	634,720.75
074 MOCORITO, SIN.	3,943	3,943	9.43	37,189	1,500	55,783.50
075 RÍO FUERTE, SIN.	106,782	105,573	9.51	1,003,640	1,489	1,494,712.99
076 VALLE DEL CARRIZO, SIN.	14,624	14,624	8.29	121,159	1,507	182,572.85
076B FUERTE MAYO, SIN.	13	13	6.70	84	1,130	94.64
076C EL FUERTE-SAN BLAS, SIN.	591	591	8.13	4,800	1,477	7,087.10
108 ELOTA-PIAXTLA, SIN.	6,223	6,223	9.00	56,007	1,450	81,210.15
109 RÍO SAN LORENZO, SIN.	33,404	33,404	9.23	308,252	1,550	477,790.77
BALSAS	**27,815**	**27,815**	**4.13**	**114,909**	**1,675**	**192,418.24**
016 ESTADO DE MORELOS, MOR.	2,127	2,127	3.00	6,381	1,300	8,295.30
030 VALSEQUILLO, PUE.	11,708	11,708	4.70	55,028	1,744	95,968.13
056 ATOYAC- ZAHUAPAN, TLAX.	4,718	4,718	3.13	14,766	1,410	20,813.80
057 AMUCO-CUTZAMALA, GRO.	5,653	5,653	4.50	25,466	1,853	47,179.16
068 TEPECOACUILCO-QUECHULTENANGO, GRO.	392	392	4.09	1,603	1,800	2,884.84
097 LÁZARO CÁRDENAS, MICH.	2,872	2,872	3.58	10,287	1,411	14,519.00
098 JOSÉ MARÍA MORELOS, MICH.	345	345	4.00	1,379	2,000	2,758.00
PACÍFICO SUR	**13,737**	**13,732**	**2.11**	**29,012**	**1,833**	**53,173.27**
019 TEHUANTEPEC, OAX.	11,356	11,356	1.80	20,441	1,800	36,793.44
095 ATOYAC, GRO.	20	20	2.64	53	2,000	105.40
104 CUAJINICUILAPA, GRO.	1,037	1,037	2.64	2,740	2,116	5,797.77
105 NEXPA. GRO.	1,121	1,116	4.50	5,023	1,800	9,040.50
110 RÍO VERDE-PROGRESO, OAX.	203	203	3.72	756	1,900	1,436.16
RÍO BRAVO	**6,284**	**5,594**	**3.56**	**19,935**	**1,343**	**26,776.28**
005 DELICIAS, CHIH.	2,111	2,111	4.53	9,563	1,336	12,779.57
006 PALESTINA, COAH.	428	390	1.93	753	1,300	979.31
025 BAJO RÍO BRAVO, TAMPS.	2,258	2,167	2.54	5,499	1,300	7,148.93
026 BAJO RÍO SAN JUAN, TAMPS.	1,091	529	4.46	2,359	1,350	3,184.65
042 BUENAVENTURA, CHIH.	26	26	7.00	182	1,300	236.60

Maíz Grano

SUPERFICIE, PRODUCCIÓN Y VALOR DE LAS COSECHAS DE LOS DISTRITOS DE RIEGO
AÑO AGRÍCOLA 2000-2001

DISTRITO	SUPERFICIE (ha) SEMBRADA	SUPERFICIE (ha) COSECHADA	REND. (Ton/ha)	PRODUCCIÓN (Ton)	P.M.R. ($/Ton)	VALOR DE LA COSECHA (Miles $)
089 EL CARMEN, CHIH.	39	39	5.00	195	1,303	254.00
090 BAJO RIO CONCHOS, CHIH.	36	36	1.50	54	2,200	118.80
103 RÍO FLORIDO, CHIH.	296	296	4.49	1,330	1,560	2,074.41
CUENCAS CENTRALES DEL NORTE	**1,361**	**1,361**	**5.30**	**7,217**	**1,500**	**10,825.50**
017 REGIÓN LAGUNERA	1,361	1,361	5.30	7,217	1,500	10,825.50
LERMA-SANTIAGO-PACIFÍCO	**103,311**	**103,014**	**6.27**	**645,627**	**1,414**	**913,113.11**
001 PABELLON, AGS.	1,661	1,661	6.87	11,419	1,400	15,986.60
011 ALTO RIO LERMA, GTO.	16,059	16,059	9.07	145,668	1,412	205,656.61
013 ESTADO DE JALISCO, JAL.	27,059	26,989	5.86	158,215	1,370	216,792.71
020 MORELIA-QUERENDARO, MICH.	9,043	9,043	6.47	58,539	1,451	84,920.26
024 CIENEGA DE CHAPALA, MICH.	15,419	15,214	6.50	98,829	1,407	139,052.54
033 ESTADO DE MÉXICO, MÉX	7,558	7,558	3.65	27,588	1,600	44,140.76
034 ZACATECAS, ZAC.	2,947	2,941	3.73	10,956	1,898	20,793.78
045 TUXPAN, MICH.	5,775	5,775	4.25	24,560	1,450	35,611.64
053 ESTADO DE COLIMA, COL.	622	622	4.68	2,911	1,821	5,301.41
061 ZAMORA, MICH.	776	776	6.59	5,112	1,321	6,750.48
085 LA BEGOÑA, GTO.	394	394	6.00	2,364	1,300	3,073.20
087 ROSARIO-MEZQUITE, MICH.	14,564	14,564	6.41	93,312	1,349	125,865.19
093 TOMATLAN, JAL.	403	387	3.65	1,411	1,401	1,976.24
094 JALISCO SUR, JAL.	1,032	1,032	4.60	4,742	1,516	7,191.69
GOLFO NORTE	**22,607**	**21,823**	**3.65**	**79,700**	**1,461**	**116,438.35**
008 METZTITLAN, HGO.	1,455	1,421	6.55	9,306	1,711	15,925.51
023 SAN JUAN DEL RÍO, QRO.	2,830	2,796	8.66	24,207	1,441	34,892.66
028 TULANCINGO, HGO.	26	26	3.11	81	2,450	198.02
029 XICOTENCATL, TAMPS.	25	25	2.74	69	1,000	68.60
044 JILOTEPEC, MÉX.	2,437	2,437	3.60	8,774	1,600	14,039.14
049 RÍO VERDE, S.L.P.	881	881	3.43	3,019	1,751	5,286.00
060 EL HIGO, VER.	150	150	2.42	363	1,400	508.20
086 RÍO SOTO LA MARINA, TAMPS.	1,082	1,024	3.54	3,624	1,450	5,254.80
092A LAS ANIMAS, TAMPS.	4,383	4,369	2.81	12,263	1,343	16,468.86
092B RÍO PANUCO PUJAL-COY I, S.L.P.	8,486	7,842	1.91	15,014	1,267	19,027.41
096 ARROYOZARCO, MÉX.	852	852	3.50	2,981	1,600	4,769.14
GOLFO CENTRO	**3,805**	**3,805**	**4.37**	**16,638**	**1,699**	**28,269.48**
035 LA ANTIGUA, VER.	378	378	4.24	1,603	2,698	4,323.17
082 RÍO BLANC0, VER.	3,427	3,427	4.39	15,036	1,593	23,946.31
FRONTERA SUR	**23,647**	**23,647**	**4.33**	**102,288**	**1,422**	**145,415.15**
046 CACAHOATAN-SUCHIATE, CHIS.	408	408	4.12	1,679	1,397	2,345.74
101 CUXTEPEQUES, CHIS.	6,689	6,689	4.68	31,309	1,400	43,833.16
107 SAN GREGORIO, CHIS.	16,550	16,550	4.19	69,300	1,432	99,236.25
PENÍNSULA DE YUCATÁN	**1,834**	**1,834**	**4.45**	**8,163**	**1,777**	**14,507.33**
048 TICUL, YUC.	1,188	1,188	4.93	5,850	1,660	9,712.33
081 ESTADO DE CAMPECHE, CAMP.	646	646	3.58	2,313	2,073	4,795.00
VALLE DE MÉXICO	**25,739**	**25,739**	**5.67**	**145,898**	**1,281**	**186,944.80**
003 TULA, HGO.	13,996	13,996	7.00	97,972	1,200	117,566.40
003A AJACUBA, HGO.	1,607	1,607	1.50	2,411	800	1,928.40
003B NUEVOS PROYECTOS, HGO.	1,368	1,368	4.82	6,595	1,160	7,650.00
073 LA CONCEPCION, MÉX.	92	92	4.40	405	1,449	586.96
088 CHICONAUTLA, MÉX.	1,083	1,083	4.61	4,989	1,450	7,233.64
100 ALFAJAYUCAN, HGO.	7,593	7,593	4.42	33,527	1,550	51,979.40

Mamey

SUPERFICIE, PRODUCCIÓN Y VALOR DE LAS COSECHAS DE LOS DISTRITOS DE RIEGO
AÑO AGRÍCOLA 2000-2001

DISTRITO	SUPERFICIE (ha) SEMBRADA	SUPERFICIE (ha) COSECHADA	REND. (Ton/ha)	PRODUCCIÓN (Ton)	P.M.R. ($/Ton)	VALOR DE LA COSECHA (Miles $)
TOTAL GENERAL	**59**	**50**	**16.83**	**841**	**1,651**	**1,389.54**
PENÍNSULA DE YUCATÁN	**59**	**50**	**16.83**	**841**	**1,651**	**1,389.54**
048 TICUL, YUC.	59	50	16.83	841	1,651	1,389.54

Mandarina

SUPERFICIE, PRODUCCIÓN Y VALOR DE LAS COSECHAS DE LOS DISTRITOS DE RIEGO
AÑO AGRÍCOLA 2000-2001

DISTRITO	SUPERFICIE (ha) SEMBRADA	SUPERFICIE (ha) COSECHADA	REND. (Ton/ha)	PRODUCCIÓN (Ton)	P.M.R. ($/Ton)	VALOR DE LA COSECHA (Miles $)
TOTAL GENERAL	**544**	**528**	**13.55**	**7,156**	**1,337**	**9,569.32**
PENÍNSULA DE BAJA CALIFORNIA	**183**	**183**	**14.25**	**2,608**	**1,600**	**4,172.40**
014 RIO COLORADO, B.C.	183	183	14.25	2,608	1,600	4,172.40
NOROESTE	**16**	**16**	**19.00**	**304**	**1,000**	**304.00**
084 VALLE DE GUAYMAS, SON.	16	16	19.00	304	1,000	304.00
PENÍNSULA DE YUCATÁN	**345**	**329**	**12.90**	**4,244**	**1,200**	**5,092.92**
048 TICUL, YUC.	345	329	12.90	4,244	1,200	5,092.92

Mango

SUPERFICIE, PRODUCCIÓN Y VALOR DE LAS COSECHAS DE LOS DISTRITOS DE RIEGO
AÑO AGRÍCOLA 2000-2001

DISTRITO	SUPERFICIE (ha) SEMBRADA	SUPERFICIE (ha) COSECHADA	REND. (Ton/ha)	PRODUCCIÓN (Ton)	P.M.R. ($/Ton)	VALOR DE LA COSECHA (Miles $)
TOTAL GENERAL	**23,885**	**20,928**	**9.40**	**196,741**	**2,755**	**541,956.73**
NOROESTE	**211**	**30**	**23.50**	**705**	**1,500**	**1,057.50**
038 RÍO MAYO, SON.	30	30	23.50	705	1,500	1,057.50
041 RÍO YAQUI, SONORA	181	0	0.00	0	0	0.00
PACÍFICO NORTE	**3,379**	**3,379**	**15.53**	**52,482**	**2,000**	**104,964.00**
043 ESTADO DE NAYARIT, NAY.	3,379	3,379	15.53	52,482	2,000	104,964.00
BALSAS	**16,379**	**13,665**	**6.30**	**86,026**	**3,548**	**305,225.23**
016 ESTADO DE MORELOS, MOR.	165	165	16.00	2,640	2,000	5,280.00
057 AMUCO-CUTZAMALA, GRO.	2,942	1,509	10.26	15,483	1,744	27,001.11
068 TEPECOACUILCO-QUECHULTENANGO, GRO.	51	51	6.50	333	2,000	665.73
097 LÁZARO CÁRDENAS, MICH.	11,372	10,090	4.86	49,079	5,191	254,773.00
098 JOSÉ MARÍA MORELOS, MICH.	1,849	1,849	10.00	18,491	947	17,505.39
PACÍFICO SUR	**427**	**427**	**21.91**	**9,356**	**1,741**	**16,284.95**
095 ATOYAC, GRO.	412	412	22.00	9,064	1,750	15,862.00
104 CUAJINICUILAPA, GRO.	15	15	19.45	292	1,450	422.95
LERMA-SANTIAGO-PACIFÍCC	**824**	**763**	**15.97**	**12,183**	**1,465**	**17,847.45**
053 ESTADO DE COLIMA, COL.	684	666	16.34	10,883	1,461	15,897.45
093 TOMATLAN, JAL.	140	97	13.40	1,300	1,500	1,950.00
GOLFO CENTRO	**844**	**844**	**9.77**	**8,242**	**6,022**	**49,634.41**
035 LA ANTIGUA, VER.	816	816	9.49	7,741	6,390	49,466.52
082 RÍO BLANC0, VER.	28	28	18.20	500	335	167.89
FRONTERA SUR	**265**	**265**	**12.00**	**3,182**	**3,417**	**10,874.26**
046 CACAHOATAN-SUCHIATE, CHIS.	265	265	12.00	3,182	3,417	10,874.26
PENÍNSULA DE YUCATÁN	**1,556**	**1,556**	**15.79**	**24,566**	**1,468**	**36,068.94**
048 TICUL, YUC.	126	126	15.20	1,915	975	1,865.94
081 ESTADO DE CAMPECHE, CAMP.	1,430	1,430	15.84	22,651	1,510	34,203.00

Mango Asociado

SUPERFICIE, PRODUCCIÓN Y VALOR DE LAS COSECHAS DE LOS DISTRITOS DE RIEGO
AÑO AGRÍCOLA 2000-2001

DISTRITO	SUPERFICIE (ha) SEMBRADA	SUPERFICIE (ha) COSECHADA	REND. (Ton/ha)	PRODUCCIÓN (Ton)	P.M.R. ($/Ton)	VALOR DE LA COSECHA (Miles $)
TOTAL GENERAL	**227**	**227**	**18.27**	**4,152**	**1,851**	**7,686.96**
BALSAS	**141**	**141**	**12.00**	**1,695**	**1,499**	**2,541.26**
098 JOSÉ MARÍA MORELOS, MICH.	141	141	12.00	1,695	1,499	2,541.26
PACÍFICO SUR	**51**	**51**	**39.81**	**2,030**	**2,178**	**4,421.52**
095 ATOYAC, GRO.	51	51	39.81	2,030	2,178	4,421.52
LERMA-SANTIAGO-PACIFÍCC	**35**	**35**	**12.19**	**427**	**1,698**	**724.18**
053 ESTADO DE COLIMA, COL.	35	35	12.19	427	1,698	724.18

Manzano

SUPERFICIE, PRODUCCIÓN Y VALOR DE LAS COSECHAS DE LOS DISTRITOS DE RIEGO
AÑO AGRÍCOLA 2000-2001

DISTRITO	SUPERFICIE (ha) SEMBRADA	SUPERFICIE (ha) COSECHADA	REND. (Ton/ha)	PRODUCCIÓN (Ton)	P.M.R. ($/Ton)	VALOR DE LA COSECHA (Miles $)
TOTAL GENERAL	**2,048**	**1,679**	**9.61**	**16,124**	**2,147**	**34,616.12**
PENÍNSULA DE BAJA CALIFORNIA	**8**	**8**	**3.50**	**28**	**2,320**	**64.96**
014 RIO COLORADO, B.C.	8	8	3.50	28	2,320	64.96
NOROESTE	**1,641**	**1,545**	**10.04**	**15,518**	**2,099**	**32,573.22**
037 ALTAR-PITIQUITO-CABORCA, SON.	52	52	4.19	218	6,000	1,308.00
051 COSTA DE HERMOSILLO, SON.	16	16	6.00	96	4,500	432.00
083 PAPIGOCHIC, CHIH.	1,573	1,477	10.29	15,204	2,028	30,833.22
PACÍFICO NORTE	**40**	**35**	**3.54**	**123**	**3,176**	**390.00**
052 ESTADO DE DURANGO, DGO.	40	35	3.54	123	3,176	390.00
RÍO BRAVO	**83**	**83**	**4.98**	**413**	**3,496**	**1,443.75**
042 BUENAVENTURA, CHIH.	83	83	4.98	413	3,496	1,443.75
LERMA-SANTIAGO-PACIFÍCO	**276**	**8**	**5.25**	**42**	**3,433**	**144.19**
020 MORELIA-QUERENDARO, MICH.	2	2	7.00	14	1,000	14.00
034 ZACATECAS, ZAC.	269	1	2.50	3	10,000	25.00
045 TUXPAN, MICH.	5	5	5.10	26	4,125	105.19

Melón

SUPERFICIE, PRODUCCIÓN Y VALOR DE LAS COSECHAS DE LOS DISTRITOS DE RIEGO
AÑO AGRÍCOLA 2000-2001

DISTRITO	SUPERFICIE (ha) SEMBRADA	SUPERFICIE (ha) COSECHADA	REND. (Ton/ha)	PRODUCCIÓN (Ton)	P.M.R. ($/Ton)	VALOR DE LA COSECHA (Miles $)
TOTAL GENERAL	**7,101**	**7,017**	**21.11**	**148,118**	**3,004**	**445,020.30**
PENÍNSULA DE BAJA CALIFORNIA	**429**	**429**	**16.29**	**6,989**	**4,154**	**29,034.18**
014 RIO COLORADO, B.C.	349	349	17.45	6,090	4,500	27,405.23
066 SANTO DOMINGO, B.C.S.	80	80	11.24	899	1,812	1,628.95
NOROESTE	**2,935**	**2,892**	**23.27**	**67,291**	**3,900**	**262,416.47**
037 ALTAR-PITIQUITO-CABORCA, SON.	807	807	16.38	13,215	11,688	154,456.92
038 RÍO MAYO, SON.	19	19	18.00	342	1,550	530.10
041 RÍO YAQUI, SONORA	72	72	33.86	2,438	3,000	7,313.00
051 COSTA DE HERMOSILLO, SON.	1,136	1,136	30.00	34,080	1,400	47,712.00
084 VALLE DE GUAYMAS, SON.	901	858	20.06	17,216	3,044	52,404.45
PACÍFICO NORTE	**246**	**243**	**12.28**	**2,985**	**2,228**	**6,648.43**
010 CULIACAN Y HUMAYA, SIN.	50	50	25.01	1,251	1,850	2,313.43
043 ESTADO DE NAYARIT, NAY.	193	193	8.98	1,734	2,500	4,335.00
063 GUASAVE, SIN.	3	0	0.00	0	0	0.00
BALSAS	**1,524**	**1,520**	**16.43**	**24,964**	**2,388**	**59,601.82**
016 ESTADO DE MORELOS, MOR.	11	11	15.00	165	1,500	247.50
057 AMUCO-CUTZAMALA, GRO.	1,454	1,454	16.55	24,063	2,394	57,604.32
097 LÁZARO CÁRDENAS, MICH.	59	55	13.38	736	2,378	1,750.00
PACÍFICO SUR	**67**	**67**	**11.44**	**766**	**2,958**	**2,266.88**
019 TEHUANTEPEC, OAX.	46	46	7.87	362	3,600	1,303.20
095 ATOYAC, GRO.	2	2	13.00	26	1,300	33.80
104 CUAJINICUILAPA, GRO.	3	3	8.75	26	1,900	49.88
105 NEXPA. GRO.	16	16	22.00	352	2,500	880.00
RÍO BRAVO	**109**	**75**	**28.00**	**2,104**	**2,496**	**5,252.56**
006 PALESTINA, COAH.	2	2	7.68	17	2,000	34.56
025 BAJO RÍO BRAVO, TAMPS.	51	51	30.00	1,527	3,000	4,581.00
026 BAJO RÍO SAN JUAN, TAMPS.	39	5	10.00	50	500	25.00
090 BAJO RIO CONCHOS, CHIH.	17	17	30.00	510	1,200	612.00
CUENCAS CENTRALES DEL NORTE	**654**	**654**	**25.11**	**16,425**	**1,200**	**19,710.00**
017 REGIÓN LAGUNERA	654	654	25.11	16,425	1,200	19,710.00
LERMA-SANTIAGO-PACIFÍCO	**654**	**654**	**23.60**	**15,434**	**2,405**	**37,123.50**
011 ALTO RIO LERMA, GTO.	10	10	21.10	211	1,582	333.70
053 ESTADO DE COLIMA, COL.	628	628	23.90	15,011	2,428	36,445.40
085 LA BEGOÑA, GTO.	5	5	16.00	80	1,500	120.00
093 TOMATLAN, JAL.	11	11	12.00	132	1,700	224.40
GOLFO NORTE	**141**	**141**	**31.12**	**4,401**	**2,299**	**10,117.48**
092A LAS ANIMAS, TAMPS.	136	136	30.87	4,211	2,222	9,357.48
092B RÍO PANUCO PUJAL-COY I, S.L.P.	5	5	38.00	190	4,000	760.00
GOLFO CENTRO	**31**	**31**	**20.00**	**610**	**2,095**	**1,278.00**
082 RÍO BLANC0, VER.	31	31	20.00	610	2,095	1,278.00
FRONTERA SUR	**300**	**300**	**20.00**	**6,000**	**1,900**	**11,400.00**
107 SAN GREGORIO, CHIS.	300	300	20.00	6,000	1,900	11,400.00
PENÍNSULA DE YUCATÁN	**11**	**11**	**13.64**	**150**	**1,140**	**171.00**
081 ESTADO DE CAMPECHE, CAMP.	11	11	13.64	150	1,140	171.00

Membrillo

SUPERFICIE, PRODUCCIÓN Y VALOR DE LAS COSECHAS DE LOS DISTRITOS DE RIEGO
AÑO AGRÍCOLA 2000-2001

DISTRITO	SUPERFICIE (ha) SEMBRADA	SUPERFICIE (ha) COSECHADA	REND. (Ton/ha)	PRODUCCIÓN (Ton)	P.M.R. ($/Ton)	VALOR DE LA COSECHA (Miles $)
TOTAL GENERAL	**72**	**72**	**8.49**	**609**	**4,559**	**2,776.35**
PACÍFICO NORTE	**9**	**9**	**5.00**	**44**	**2,000**	**87.00**
052 ESTADO DE DURANGO, DGO.	9	9	5.00	44	2,000	87.00
LERMA-SANTIAGO-PACIFÍCO	**63**	**63**	**8.98**	**566**	**4,756**	**2,689.35**
013 ESTADO DE JALISCO, JAL.	57	57	9.50	542	4,900	2,653.35
034 ZACATECAS, ZAC.	6	6	4.00	24	1,500	36.00

Nabo

SUPERFICIE, PRODUCCIÓN Y VALOR DE LAS COSECHAS DE LOS DISTRITOS DE RIEGO
AÑO AGRÍCOLA 2000-2001

DISTRITO	SUPERFICIE (ha) SEMBRADA	SUPERFICIE (ha) COSECHADA	REND. (Ton/ha)	PRODUCCIÓN (Ton)	P.M.R. ($/Ton)	VALOR DE LA COSECHA (Miles $)
TOTAL GENERAL	**1,225**	**1,184**	**12.09**	**14,312**	**1,846**	**26,413.94**
PENÍNSULA DE BAJA CALIFORNIA	**8**	**8**	**9.00**	**72**	**4,260**	**306.72**
014 RIO COLORADO, B.C.	8	8	9.00	72	4,260	306.72
BALSAS	**23**	**23**	**21.10**	**485**	**1,006**	**488.21**
030 VALSEQUILLO, PUE.	23	23	21.10	485	1,006	488.21
VALLE DE MÉXICO	**1,194**	**1,153**	**11.93**	**13,755**	**1,863**	**25,619.01**
003 TULA, HGO.	905	903	11.26	10,165	1,837	18,673.16
003A AJACUBA, HGO.	12	12	7.00	84	1,200	100.80
003B NUEVOS PROYECTOS, HGO.	72	33	11.88	392	1,718	673.50
088 CHICONAUTLA, MÉX.	49	49	13.85	681	2,609	1,776.65
100 ALFAJAYUCAN, HGO.	156	156	15.60	2,433	1,806	4,394.90

Naranja

SUPERFICIE, PRODUCCIÓN Y VALOR DE LAS COSECHAS DE LOS DISTRITOS DE RIEGO
AÑO AGRÍCOLA 2000-2001

DISTRITO	SUPERFICIE (ha) SEMBRADA	SUPERFICIE (ha) COSECHADA	REND. (Ton/ha)	PRODUCCIÓN (Ton)	P.M.R. ($/Ton)	VALOR DE LA COSECHA (Miles $)
TOTAL GENERAL	**20,724**	**17,952**	**15.95**	**286,305**	**910**	**260,485.96**
PENÍNSULA DE BAJA CALIFORNIA	**2,152**	**2,152**	**11.77**	**25,334**	**1,288**	**32,620.02**
014 RIO COLORADO, B.C.	296	296	18.50	5,476	1,605	8,788.98
066 SANTO DOMINGO, B.C.S.	1,856	1,856	10.70	19,858	1,200	23,831.04
NOROESTE	**8,614**	**7,780**	**21.88**	**170,209**	**948**	**161,295.53**
037 ALTAR-PITIQUITO-CABORCA, SON.	685	685	13.20	9,042	2,500	22,605.00
038 RÍO MAYO, SON.	35	35	18.50	648	950	615.13
041 RÍO YAQUI, SONORA	1,729	975	23.00	22,425	980	21,976.00
051 COSTA DE HERMOSILLO, SON.	4,645	4,565	24.73	112,873	778	87,815.00
084 VALLE DE GUAYMAS, SON.	1,520	1,520	16.59	25,221	1,121	28,284.40
PACÍFICO NORTE	**14**	**14**	**9.14**	**128**	**2,500**	**320.00**
043 ESTADO DE NAYARIT, NAY.	14	14	9.14	128	2,500	320.00
BALSAS	**36**	**36**	**7.33**	**264**	**1,019**	**269.00**
097 LÁZARO CÁRDENAS, MICH.	36	36	7.33	264	1,019	269.00
RÍO BRAVO	**32**	**32**	**10.00**	**324**	**4,500**	**1,458.00**
025 BAJO RÍO BRAVO, TAMPS.	32	32	10.00	324	4,500	1,458.00
LERMA-SANTIAGO-PACIFÍCO	**135**	**108**	**20.64**	**2,229**	**1,751**	**3,904.38**
053 ESTADO DE COLIMA, COL.	98	98	21.83	2,139	1,745	3,733.38
093 TOMATLAN, JAL.	37	10	9.00	90	1,900	171.00
GOLFO CENTRO	**3**	**3**	**15.00**	**45**	**1,250**	**56.25**
035 LA ANTIGUA, VER.	3	3	15.00	45	1,250	56.25
PENÍNSULA DE YUCATÁN	**9,738**	**7,827**	**11.21**	**87,772**	**690**	**60,562.79**
048 TICUL, YUC.	7,672	5,763	11.65	67,113	510	34,196.79
081 ESTADO DE CAMPECHE, CAMP.	2,016	2,014	9.91	19,959	1,300	25,946.00
102 RÍO HONDO, Q.R.	50	50	14.00	700	600	420.00

Nogal (Nuez)

SUPERFICIE, PRODUCCIÓN Y VALOR DE LAS COSECHAS DE LOS DISTRITOS DE RIEGO
AÑO AGRÍCOLA 2000-2001

DISTRITO	SUPERFICIE (ha) SEMBRADA	SUPERFICIE (ha) COSECHADA	REND. (Ton/ha)	PRODUCCIÓN (Ton)	P.M.R. ($/Ton)	VALOR DE LA COSECHA (Miles $)
TOTAL GENERAL	**12,869**	**11,895**	**1.71**	**20,356**	**17,984**	**366,085.61**
NOROESTE	**2,877**	**2,735**	**2.17**	**5,945**	**18,028**	**107,179.00**
037 ALTAR-PITIQUITO-CABORCA, SON.	143	143	0.08	12	31,000	372.00
041 RÍO YAQUI, SONORA	177	62	0.84	52	18,231	948.00
051 COSTA DE HERMOSILLO, SON.	2,557	2,530	2.32	5,881	18,000	105,859.00
PACÍFICO NORTE	**852**	**523**	**1.45**	**759**	**12,485**	**9,475.18**
052 ESTADO DE DURANGO, DGO.	852	523	1.45	759	12,485	9,475.18
RÍO BRAVO	**5,356**	**5,104**	**1.49**	**7,619**	**16,765**	**127,736.84**
005 DELICIAS, CHIH.	3,467	3,467	1.42	4,923	19,210	94,574.56
006 PALESTINA, COAH.	48	17	0.70	12	25,000	297.50
009 VALLE DE JUAREZ, CHIH.	256	256	1.20	307	12,008	3,686.40
026 BAJO RÍO SAN JUAN, TAMPS.	10	10	0.50	5	12,000	60.00
042 BUENAVENTURA, CHIH.	245	245	2.40	587	11,999	7,043.47
089 EL CARMEN, CHIH.	791	676	2.00	1,352	12,000	16,224.00
090 BAJO RIO CONCHOS, CHIH.	182	182	1.20	218	12,000	2,620.80
103 RÍO FLORIDO, CHIH.	357	251	0.86	215	15,024	3,230.10
CUENCAS CENTRALES DEL NORTE	**3,647**	**3,395**	**1.71**	**5,801**	**20,000**	**116,016.00**
017 REGIÓN LAGUNERA	3,647	3,395	1.71	5,801	20,000	116,016.00
LERMA-SANTIAGO-PACIFÍCO	**75**	**75**	**1.41**	**106**	**29,907**	**3,168.60**
001 PABELLON, AGS.	57	57	1.74	99	30,000	2,970.00
034 ZACATECAS, ZAC.	18	18	0.39	7	28,576	198.60
GOLFO NORTE	**1**	**1**	**2.00**	**2**	**15,000**	**30.00**
049 RÍO VERDE, S.L.P.	1	1	2.00	2	15,000	30.00
VALLE DE MÉXICO	**62**	**62**	**2.00**	**124**	**20,000**	**2,480.00**
100 ALFAJAYUCAN, HGO.	62	62	2.00	124	20,000	2,480.00

Nogal Asociado

SUPERFICIE, PRODUCCIÓN Y VALOR DE LAS COSECHAS DE LOS DISTRITOS DE RIEGO
AÑO AGRÍCOLA 2000-2001

DISTRITO	SUPERFICIE (ha) SEMBRADA	SUPERFICIE (ha) COSECHADA	REND. (Ton/ha)	PRODUCCIÓN (Ton)	P.M.R. ($/Ton)	VALOR DE LA COSECHA (Miles $)
TOTAL GENERAL	**39**	**39**	**9.00**	**354**	**6,200**	**2,192.94**
GOLFO NORTE	**39**	**39**	**9.00**	**354**	**6,200**	**2,192.94**
008 METZTITLAN, HGO.	39	39	9.00	354	6,200	2,192.94

Okra

SUPERFICIE, PRODUCCIÓN Y VALOR DE LAS COSECHAS DE LOS DISTRITOS DE RIEGO
AÑO AGRÍCOLA 2000-2001

DISTRITO	SUPERFICIE (ha) SEMBRADA	SUPERFICIE (ha) COSECHADA	REND. (Ton/ha)	PRODUCCIÓN (Ton)	P.M.R. ($/Ton)	VALOR DE LA COSECHA (Miles $)
TOTAL GENERAL	**3,330**	**3,215**	**5.60**	**18,007**	**2,926**	**52,689.05**
BALSAS	**312**	**312**	**7.99**	**2,496**	**4,031**	**10,059.93**
016 ESTADO DE MORELOS, MOR.	43	43	12.70	546	2,000	1,092.00
068 TEPECOACUILCO-QUECHULTENANG	269	269	7.24	1,950	4,600	8,967.93
RÍO BRAVO	**3,017**	**2,902**	**5.34**	**15,511**	**2,748**	**42,629.12**
025 BAJO RÍO BRAVO, TAMPS.	3,013	2,902	5.34	15,511	2,748	42,629.12
026 BAJO RÍO SAN JUAN, TAMPS.	4	0	0.00	0	0	0.00

Olivo (Aceituna)

SUPERFICIE, PRODUCCIÓN Y VALOR DE LAS COSECHAS DE LOS DISTRITOS DE RIEGO
AÑO AGRÍCOLA 2000-2001

DISTRITO	SUPERFICIE (ha) SEMBRADA	SUPERFICIE (ha) COSECHADA	REND. (Ton/ha)	PRODUCCIÓN (Ton)	P.M.R. ($/Ton)	VALOR DE LA COSECHA (Miles $)
TOTAL GENERAL	**3,302**	**3,230**	**4.03**	**13,010**	**4,292**	**55,843.00**
NOROESTE	**3,302**	**3,230**	**4.03**	**13,010**	**4,292**	**55,843.00**
037 ALTAR-PITIQUITO-CABORCA, SON.	3,277	3,205	4.04	12,960	4,300	55,728.00
051 COSTA DE HERMOSILLO, SON.	25	25	2.00	50	2,300	115.00

Otras Especias

SUPERFICIE, PRODUCCIÓN Y VALOR DE LAS COSECHAS DE LOS DISTRITOS DE RIEGO
AÑO AGRÍCOLA 2000-2001

DISTRITO	SUPERFICIE (ha) SEMBRADA	SUPERFICIE (ha) COSECHADA	REND. (Ton/ha)	PRODUCCIÓN (Ton)	P.M.R. ($/Ton)	VALOR DE LA COSECHA (Miles $)
TOTAL GENERAL	**331**	**330**	**5.55**	**1,833**	**4,618**	**8,466.31**
PENÍNSULA DE BAJA CALIFORNIA	**156**	**156**	**8.69**	**1,356**	**4,310**	**5,842.81**
014 RIO COLORADO, B.C.	156	156	8.69	1,356	4,310	5,842.81
VALLE DE MÉXICO	**175**	**174**	**2.74**	**478**	**5,494**	**2,623.50**
003 TULA, HGO.	113	112	3.00	336	5,920	1,989.00
100 ALFAJAYUCAN, HGO.	62	62	2.28	142	4,484	634.50

Otras Flores

SUPERFICIE, PRODUCCIÓN Y VALOR DE LAS COSECHAS DE LOS DISTRITOS DE RIEGO
AÑO AGRÍCOLA 2000-2001

DISTRITO	SUPERFICIE (ha) SEMBRADA	SUPERFICIE (ha) COSECHADA	REND. (Ton/ha)	PRODUCCIÓN (Ton)	P.M.R. ($/Ton)	VALOR DE LA COSECHA (Miles $)
TOTAL GENERAL	**542**	**542**	**8.69**	**4,704**	**1,745**	**8,210.30**
PACÍFICO NORTE	**268**	**268**	**11.57**	**3,096**	**1,500**	**4,643.70**
063 GUASAVE, SIN.	268	268	11.57	3,096	1,500	4,643.70
PACÍFICO SUR	**161**	**161**	**6.00**	**966**	**1,100**	**1,062.60**
019 TEHUANTEPEC, OAX.	161	161	6.00	966	1,100	1,062.60
LERMA-SANTIAGO-PACIFÍCC	**1**	**1**	**10.00**	**10**	**1,500**	**15.00**
011 ALTO RIO LERMA, GTO.	1	1	10.00	10	1,500	15.00
VALLE DE MÉXICO	**112**	**112**	**5.64**	**632**	**3,938**	**2,489.00**
003 TULA, HGO.	102	102	6.00	612	3,985	2,439.00
100 ALFAJAYUCAN, HGO.	10	10	2.00	20	2,500	50.00

Otras Hortalizas

SUPERFICIE, PRODUCCIÓN Y VALOR DE LAS COSECHAS DE LOS DISTRITOS DE RIEGO
AÑO AGRÍCOLA 2000-2001

DISTRITO	SUPERFICIE (ha) SEMBRADA	SUPERFICIE (ha) COSECHADA	REND. (Ton/ha)	PRODUCCIÓN (Ton)	P.M.R. ($/Ton)	VALOR DE LA COSECHA (Miles $)
TOTAL GENERAL	**12,461**	**11,760**	**14.11**	**165,911**	**2,837**	**470,651.94**
PENÍNSULA DE BAJA CALIFORNIA	**876**	**876**	**7.99**	**7,000**	**2,241**	**15,684.25**
014 RIO COLORADO, B.C.	721	721	7.83	5,642	2,298	12,965.45
066 SANTO DOMINGO, B.C.S.	155	155	8.76	1,358	2,002	2,718.80
NOROESTE	**150**	**149**	**14.08**	**2,097**	**2,540**	**5,327.26**
018 COLONIAS YAQUIS, SON.	1	0	0.00	0	0	0.00
038 RÍO MAYO, SON.	149	149	14.08	2,097	2,540	5,327.26
PACÍFICO NORTE	**5,911**	**5,324**	**13.09**	**69,713**	**2,522**	**175,788.43**
010 CULIACAN Y HUMAYA, SIN.	1,463	1,432	8.45	12,103	617	7,467.71
043 ESTADO DE NAYARIT, NAY.	259	259	10.19	2,639	2,000	5,278.00
074 MOCORITO, SIN.	124	124	13.55	1,680	2,405	4,041.00
075 RÍO FUERTE, SIN.	3,466	2,920	13.98	40,815	3,193	130,319.11
076 VALLE DEL CARRIZO, SIN.	42	42	12.00	504	4,400	2,217.60
076A FUERTE MAYO, SON.	8	8	13.00	98	4,480	436.80
076C EL FUERTE-SAN BLAS, SIN.	9	9	15.00	128	4,487	572.09
108 ELOTA-PIAXTLA, SIN.	257	247	39.00	9,633	2,500	24,082.50
109 RÍO SAN LORENZO, SIN.	284	284	7.44	2,113	650	1,373.61
BALSAS	**1,317**	**1,255**	**11.94**	**14,972**	**2,548**	**38,143.20**
016 ESTADO DE MORELOS, MOR.	627	627	11.94	7,484	2,163	16,185.20
057 AMUCO-CUTZAMALA, GRO.	53	53	22.56	1,190	2,171	2,583.75
097 LÁZARO CÁRDENAS, MICH.	623	561	11.06	6,202	3,084	19,124.00
098 JOSÉ MARÍA MORELOS, MICH.	14	14	7.00	96	2,600	250.25
PACÍFICO SUR	**210**	**208**	**7.98**	**1,656**	**2,500**	**4,140.88**
019 TEHUANTEPEC, OAX.	209	207	8.00	1,656	2,500	4,140.00
105 NEXPA. GRO.	1	1	0.50	0	3,500	0.88
RÍO BRAVO	**70**	**70**	**11.01**	**765**	**2,105**	**1,610.55**
006 PALESTINA, COAH.	7	7	7.26	47	3,100	146.30
009 VALLE DE JUAREZ, CHIH.	43	43	12.51	538	1,898	1,021.25
026 BAJO RÍO SAN JUAN, TAMPS.	16	16	10.63	170	2,500	425.00
090 BAJO RIO CONCHOS, CHIH.	4	4	2.50	10	1,800	18.00
LERMA-SANTIAGO-PACIFÍCO	**2,536**	**2,525**	**18.88**	**47,673**	**2,738**	**130,523.36**
001 PABELLON, AGS.	200	200	17.44	3,488	2,576	8,985.60
024 CIENEGA DE CHAPALA, MICH.	208	200	8.96	1,793	1,146	2,053.90
034 ZACATECAS, ZAC.	12	12	50.00	585	1,500	877.50
061 ZAMORA, MICH.	1,430	1,430	21.55	30,813	1,810	55,769.36
087 ROSARIO-MEZQUITE, MICH.	9	9	10.50	95	1,450	137.03
093 TOMATLAN, JAL.	72	69	6.39	441	4,724	2,083.50
094 JALISCO SUR, JAL.	606	606	17.26	10,459	5,796	60,616.47
GOLFO NORTE	**1,185**	**1,148**	**17.58**	**20,185**	**4,757**	**96,027.21**
023 SAN JUAN DEL RÍO, QRO.	61	52	14.04	734	6,000	4,402.50
029 XICOTENCATL, TAMPS.	86	63	29.00	1,827	2,600	4,750.20
060 EL HIGO, VER.	4	4	10.00	40	2,000	80.00
092B RÍO PANUCO PUJAL-COY I, S.L.P.	1,034	1,029	17.09	17,584	4,936	86,794.51

Otras Hortalizas

SUPERFICIE, PRODUCCIÓN Y VALOR DE LAS COSECHAS DE LOS DISTRITOS DE RIEGO
AÑO AGRÍCOLA 2000-2001

DISTRITO	SUPERFICIE (ha) SEMBRADA	SUPERFICIE (ha) COSECHADA	REND. (Ton/ha)	PRODUCCIÓN (Ton)	P.M.R. ($/Ton)	VALOR DE LA COSECHA (Miles $)
GOLFO CENTRO	**41**	**41**	**8.40**	**340**	**2,522**	**857.32**
082 RÍO BLANC0, VER.	41	41	8.40	340	2,522	857.32
FRONTERA SUR	**38**	**38**	**15.60**	**585**	**1,577**	**922.50**
101 CUXTEPEQUES, CHIS.	8	8	18.00	135	2,000	270.00
107 SAN GREGORIO, CHIS.	30	30	15.00	450	1,450	652.50
PENÍNSULA DE YUCATÁN	**128**	**128**	**7.22**	**924**	**1,761**	**1,627.00**
048 TICUL, YUC.	14	14	13.50	189	3,000	567.00
081 ESTADO DE CAMPECHE, CAMP.	114	114	6.45	735	1,442	1,060.00

Otras Oleaginosas

SUPERFICIE, PRODUCCIÓN Y VALOR DE LAS COSECHAS DE LOS DISTRITOS DE RIEGO
AÑO AGRÍCOLA 2000-2001

DISTRITO	SUPERFICIE (ha) SEMBRADA	SUPERFICIE (ha) COSECHADA	REND. (Ton/ha)	PRODUCCIÓN (Ton)	P.M.R. ($/Ton)	VALOR DE LA COSECHA (Miles $)
TOTAL GENERAL	**1,909**	**818**	**2.14**	**1,751**	**1,946**	**3,407.33**
NOROESTE	**818**	**818**	**2.14**	**1,751**	**1,946**	**3,407.33**
038 RÍO MAYO, SON.	85	85	2.90	247	1,620	399.33
041 RÍO YAQUI, SONORA	733	733	2.05	1,504	2,000	3,008.00
PENÍNSULA DE YUCATÁN	**1,091**	**0**	0.00	**0**	0	**0.00**
081 ESTADO DE CAMPECHE, CAMP.	1,091	0	0.00	0	0	0.00

Otros Cítricos

SUPERFICIE, PRODUCCIÓN Y VALOR DE LAS COSECHAS DE LOS DISTRITOS DE RIEGO
AÑO AGRÍCOLA 2000-2001

DISTRITO	SUPERFICIE (ha) SEMBRADA	SUPERFICIE (ha) COSECHADA	REND. (Ton/ha)	PRODUCCIÓN (Ton)	P.M.R. ($/Ton)	VALOR DE LA COSECHA (Miles $)
TOTAL GENERAL	**2,072**	**1,519**	**13.22**	**20,089**	**1,588**	**31,908.84**
NOROESTE	**134**	**5**	**16.80**	**84**	**1,705**	**143.20**
041 RÍO YAQUI, SONORA	134	5	16.80	84	1,705	143.20
RÍO BRAVO	**221**	**221**	**6.00**	**1,326**	**457**	**606.00**
026 BAJO RÍO SAN JUAN, TAMPS.	221	221	6.00	1,326	457	606.00
GOLFO NORTE	**1,606**	**1,183**	**15.00**	**17,739**	**1,679**	**29,782.72**
002 EL MANTE, TAMPS.	23	23	16.00	368	5,000	1,840.00
029 XICOTENCATL, TAMPS.	325	223	15.00	3,345	5,000	16,725.00
049 RÍO VERDE, S.L.P.	505	505	20.00	10,100	800	8,080.00
060 EL HIGO, VER.	40	40	7.00	280	1,200	336.00
092A LAS ANIMAS, TAMPS.	516	195	8.57	1,670	584	974.72
092B RÍO PANUCO PUJAL-COY I, S.L.P.	197	197	10.03	1,976	925	1,827.00
FRONTERA SUR	**24**	**24**	**9.98**	**235**	**2,413**	**565.92**
046 CACAHOATAN-SUCHIATE, CHIS.	24	24	9.98	235	2,413	565.92
PENÍNSULA DE YUCATÁN	**87**	**87**	**8.10**	**705**	**1,150**	**811.00**
081 ESTADO DE CAMPECHE, CAMP.	87	87	8.10	705	1,150	811.00

Otros Cultivos Varios

SUPERFICIE, PRODUCCIÓN Y VALOR DE LAS COSECHAS DE LOS DISTRITOS DE RIEGO
AÑO AGRÍCOLA 2000-2001

DISTRITO	SUPERFICIE (ha) SEMBRADA	SUPERFICIE (ha) COSECHADA	REND. (Ton/ha)	PRODUCCIÓN (Ton)	P.M.R. ($/Ton)	VALOR DE LA COSECHA (Miles $)
TOTAL GENERAL	**12,004**	**11,327**	**6.94**	**78,605**	**2,511**	**197,362.44**
PENÍNSULA DE BAJA CALIFORNIA	**684**	**684**	**9.63**	**6,587**	**5,364**	**35,333.56**
014 RIO COLORADO, B.C.	663	663	9.68	6,419	5,426	34,829.56
066 SANTO DOMINGO, B.C.S.	21	21	8.00	168	3,000	504.00
NOROESTE	**125**	**121**	**19.48**	**2,364**	**1,018**	**2,405.60**
041 RÍO YAQUI, SONORA	117	113	20.53	2,320	1,010	2,344.00
083 PAPIGOCHIC, CHIH.	8	8	5.25	44	1,412	61.60
PACÍFICO NORTE	**6,241**	**5,941**	**5.06**	**30,035**	**1,963**	**58,960.59**
010 CULIACAN Y HUMAYA, SIN.	2,608	2,507	2.99	7,504	2,172	16,296.20
043 ESTADO DE NAYARIT, NAY.	479	479	8.61	4,126	1,985	8,192.00
075 RÍO FUERTE, SIN.	2,572	2,373	6.83	16,215	1,701	27,573.90
076 VALLE DEL CARRIZO, SIN.	36	36	14.23	505	5,284	2,669.72
076A FUERTE MAYO, SON.	27	27	7.29	193	3,369	651.03
076B FUERTE MAYO, SIN.	17	17	3.27	54	1,700	91.72
076C EL FUERTE-SAN BLAS, SIN.	113	113	4.67	529	2,590	1,368.76
109 RÍO SAN LORENZO, SIN.	390	390	2.33	909	2,330	2,117.27
BALSAS	**2,490**	**2,157**	**9.00**	**19,417**	**2,218**	**43,059.35**
016 ESTADO DE MORELOS, MOR.	1,253	1,181	11.93	14,086	2,087	29,394.20
057 AMUCO-CUTZAMALA, GRO.	289	289	3.99	1,153	1,857	2,140.51
068 TEPECOACUILCO-QUECHULTENANGO, GRO.	45	45	7.22	327	3,336	1,091.64
097 LÁZARO CÁRDENAS, MICH.	903	642	6.00	3,851	2,709	10,433.00
PACÍFICO SUR	**203**	**203**	**7.65**	**1,549**	**2,102**	**3,255.10**
095 ATOYAC, GRO.	63	63	6.01	379	1,868	707.35
105 NEXPA. GRO.	34	34	13.76	468	1,872	876.00
110 RÍO VERDE-PROGRESO, OAX.	106	106	6.65	702	2,381	1,671.75
LERMA-SANTIAGO-PACIFÍCO	**1,823**	**1,823**	**8.52**	**15,527**	**2,928**	**45,462.05**
001 PABELLON, AGS.	10	10	11.40	114	3,100	353.40
053 ESTADO DE COLIMA, COL.	76	76	26.69	2,028	6,124	12,421.26
087 ROSARIO-MEZQUITE, MICH.	1,524	1,524	8.10	12,346	2,300	28,395.85
094 JALISCO SUR, JAL.	213	213	4.87	1,038	4,133	4,291.55
GOLFO NORTE	**293**	**253**	**5.50**	**1,389**	**2,088**	**2,899.63**
028 TULANCINGO, HGO.	12	12	4.31	52	1,781	93.35
060 EL HIGO, VER.	3	3	2.40	6	2,000	12.00
086 RÍO SOTO LA MARINA, TAMPS.	178	138	4.51	623	4,389	2,734.14
092B RÍO PANUCO PUJAL-COY I, S.L.P.	100	100	7.08	708	85	60.14
GOLFO CENTRO	**63**	**63**	**12.16**	**769**	**5,510**	**4,235.09**
035 LA ANTIGUA, VER.	63	63	12.16	769	5,510	4,235.09
FRONTERA SUR	**82**	**82**	**11.82**	**970**	**1,806**	**1,751.47**
046 CACAHOATAN-SUCHIATE, CHIS.	82	82	11.82	970	1,806	1,751.47

Otros Forrajes

SUPERFICIE, PRODUCCIÓN Y VALOR DE LAS COSECHAS DE LOS DISTRITOS DE RIEGO
AÑO AGRÍCOLA 2000-2001

DISTRITO	SUPERFICIE (ha) SEMBRADA	SUPERFICIE (ha) COSECHADA	REND. (Ton/ha)	PRODUCCIÓN (Ton)	P.M.R. ($/Ton)	VALOR DE LA COSECHA (Miles $)
TOTAL GENERAL	**12,107**	**12,062**	**13.46**	**162,350**	**2,287**	**371,312.06**
NOROESTE	**1,230**	**1,230**	**12.52**	**15,400**	**588**	**9,055.00**
084 VALLE DE GUAYMAS, SON.	1,230	1,230	12.52	15,400	588	9,055.00
PACÍFICO NORTE	**9,542**	**9,499**	**11.91**	**113,176**	**3,051**	**345,343.99**
010 CULIACAN Y HUMAYA, SIN.	5,983	5,945	12.00	71,340	3,772	269,094.48
075 RÍO FUERTE, SIN.	2,468	2,463	10.99	27,071	1,130	30,593.28
108 ELOTA-PIAXTLA, SIN.	135	135	20.00	2,700	600	1,620.00
109 RÍO SAN LORENZO, SIN.	956	956	12.62	12,065	3,650	44,036.23
BALSAS	**120**	**120**	**32.15**	**3,858**	**481**	**1,857.00**
016 ESTADO DE MORELOS, MOR.	42	42	25.00	1,050	1,100	1,155.00
056 ATOYAC- ZAHUAPAN, TLAX.	78	78	36.00	2,808	250	702.00
RÍO BRAVO	**705**	**705**	**30.47**	**21,483**	**527**	**11,329.56**
009 VALLE DE JUAREZ, CHIH.	506	506	29.86	15,108	328	4,954.56
090 BAJO RIO CONCHOS, CHIH.	199	199	32.04	6,375	1,000	6,375.00
LERMA-SANTIAGO-PACIFÍCO	**472**	**470**	**17.84**	**8,388**	**439**	**3,686.15**
020 MORELIA-QUERENDARO, MICH.	253	253	9.00	2,277	734	1,671.75
024 CIENEGA DE CHAPALA, MICH.	30	28	1.50	42	1,500	63.00
094 JALISCO SUR, JAL.	189	189	32.09	6,069	322	1,951.40
GOLFO NORTE	**38**	**38**	**1.20**	**46**	**885**	**40.36**
092B RÍO PANUCO PUJAL-COY I, S.L.P.	38	38	1.20	46	885	40.36

Otros Frutales

SUPERFICIE, PRODUCCIÓN Y VALOR DE LAS COSECHAS DE LOS DISTRITOS DE RIEGO
AÑO AGRÍCOLA 2000-2001

DISTRITO	SUPERFICIE (ha) SEMBRADA	SUPERFICIE (ha) COSECHADA	REND. (Ton/ha)	PRODUCCIÓN (Ton)	P.M.R. ($/Ton)	VALOR DE LA COSECHA (Miles $)
TOTAL GENERAL	**6,444**	**5,617**	**17.32**	**97,306**	**2,927**	**284,844.19**
NOROESTE	**45**	**12**	**3.00**	**36**	**750**	**27.00**
084 VALLE DE GUAYMAS, SON.	45	12	3.00	36	750	27.00
PACÍFICO NORTE	**3,770**	**3,056**	**15.63**	**47,784**	**3,183**	**152,092.53**
010 CULIACAN Y HUMAYA, SIN.	902	902	14.09	12,707	6,500	82,590.70
043 ESTADO DE NAYARIT, NAY.	220	220	12.75	2,805	2,000	5,610.00
063 GUASAVE, SIN.	113	71	13.51	963	3,300	3,178.58
075 RÍO FUERTE, SIN.	2,455	1,783	16.83	30,003	1,939	58,167.34
109 RÍO SAN LORENZO, SIN.	80	80	16.32	1,306	1,950	2,545.92
BALSAS	**396**	**396**	**8.67**	**3,436**	**2,092**	**7,188.50**
016 ESTADO DE MORELOS, MOR.	294	294	10.00	2,940	2,200	6,468.00
057 AMUCO-CUTZAMALA, GRO.	97	97	5.00	486	1,445	702.50
097 LÁZARO CÁRDENAS, MICH.	5	5	2.00	10	1,800	18.00
PACÍFICO SUR	**678**	**674**	**19.77**	**13,323**	**1,139**	**15,174.80**
019 TEHUANTEPEC, OAX.	533	529	20.00	10,580	800	8,464.00
105 NEXPA. GRO.	112	112	21.80	2,450	2,500	6,125.80
110 RÍO VERDE-PROGRESO, OAX.	33	33	9.00	293	2,000	585.00
LERMA-SANTIAGO-PACIFÍCO	**199**	**180**	**42.29**	**7,623**	**9,787**	**74,605.77**
011 ALTO RIO LERMA, GTO.	4	4	8.00	32	4,000	128.00
024 CIENEGA DE CHAPALA, MICH.	15	15	8.00	120	1,500	180.00
093 TOMATLAN, JAL.	23	14	2.79	39	2,513	98.00
094 JALISCO SUR, JAL.	157	147	50.47	7,432	9,983	74,199.77
GOLFO NORTE	**223**	**203**	**28.84**	**5,848**	**1,347**	**7,874.24**
023 SAN JUAN DEL RÍO, QRO.	23	23	1.00	23	13,000	299.00
029 XICOTENCATL, TAMPS.	3	3	3.00	9	2,000	18.00
044 JILOTEPEC, MÉX.	13	13	3.50	45	4,500	200.84
060 EL HIGO, VER.	18	18	25.00	450	2,000	900.00
092A LAS ANIMAS, TAMPS.	71	71	56.90	4,040	1,272	5,140.00
092B RÍO PANUCO PUJAL-COY I, S.L.P.	95	75	17.08	1,281	1,028	1,316.40
FRONTERA SUR	**180**	**180**	**28.59**	**5,132**	**1,955**	**10,034.00**
101 CUXTEPEQUES, CHIS.	30	30	16.00	472	2,500	1,180.00
107 SAN GREGORIO, CHIS.	150	150	31.07	4,660	1,900	8,854.00
PENÍNSULA DE YUCATÁN	**953**	**916**	**15.42**	**14,125**	**1,264**	**17,847.35**
048 TICUL, YUC.	402	365	28.52	10,411	1,297	13,502.35
081 ESTADO DE CAMPECHE, CAMP.	551	551	6.74	3,714	1,170	4,345.00

Otros Granos

SUPERFICIE, PRODUCCIÓN Y VALOR DE LAS COSECHAS DE LOS DISTRITOS DE RIEGO
AÑO AGRÍCOLA 2000-2001

DISTRITO	SUPERFICIE (ha) SEMBRADA	SUPERFICIE (ha) COSECHADA	REND. (Ton/ha)	PRODUCCIÓN (Ton)	P.M.R. ($/Ton)	VALOR DE LA COSECHA (Miles $)
TOTAL GENERAL	**460**	**406**	**2.95**	**1,199**	**2,251**	**2,699.47**
PACÍFICO NORTE	**450**	**396**	**3.00**	**1,188**	**2,236**	**2,656.47**
108 ELOTA-PIAXTLA, SIN.	450	396	3.00	1,188	2,236	2,656.47
VALLE DE MÉXICO	**10**	**10**	**1.10**	**11**	**3,909**	**43.00**
003 TULA, HGO.	5	5	1.00	5	1,000	5.00
100 ALFAJAYUCAN, HGO.	5	5	1.20	6	6,333	38.00

Otros Industriales

SUPERFICIE, PRODUCCIÓN Y VALOR DE LAS COSECHAS DE LOS DISTRITOS DE RIEGO
AÑO AGRÍCOLA 2000-2001

DISTRITO	SUPERFICIE (ha) SEMBRADA	SUPERFICIE (ha) COSECHADA	REND. (Ton/ha)	PRODUCCIÓN (Ton)	P.M.R. ($/Ton)	VALOR DE LA COSECHA (Miles $)
TOTAL GENERAL	**1,078**	**363**	**29.56**	**10,728**	**1,265**	**13,569.08**
PENÍNSULA DE BAJA CALIFORNIA	**8**	**8**	**2.38**	**19**	**7,100**	**135.18**
014 RIO COLORADO, B.C.	8	8	2.38	19	7,100	135.18
PACÍFICO NORTE	**35**	**35**	**11.89**	**416**	**2,500**	**1,040.00**
043 ESTADO DE NAYARIT, NAY.	35	35	11.89	416	2,500	1,040.00
LERMA-SANTIAGO-PACIFÍCO	**364**	**126**	**20.13**	**2,537**	**2,440**	**6,189.10**
011 ALTO RIO LERMA, GTO.	126	126	20.13	2,537	2,440	6,189.10
013 ESTADO DE JALISCO, JAL.	2	0	0.00	0	0	0.00
093 TOMATLAN, JAL.	216	0	0.00	0	0	0.00
094 JALISCO SUR, JAL.	20	0	0.00	0	0	0.00
GOLFO NORTE	**671**	**194**	**40.00**	**7,756**	**800**	**6,204.80**
092A LAS ANIMAS, TAMPS.	671	194	40.00	7,756	800	6,204.80

Otros Pastos

SUPERFICIE, PRODUCCIÓN Y VALOR DE LAS COSECHAS DE LOS DISTRITOS DE RIEGO
AÑO AGRÍCOLA 2000-2001

DISTRITO	SUPERFICIE (ha) SEMBRADA	SUPERFICIE (ha) COSECHADA	REND. (Ton/ha)	PRODUCCIÓN (Ton)	P.M.R. ($/Ton)	VALOR DE LA COSECHA (Miles $)
TOTAL GENERAL	**121,846**	**118,344**	**19.70**	**2,331,885**	**414**	**965,736.60**
NOROESTE	**1,516**	**1,516**	**18.85**	**28,582**	**621**	**17,750.00**
038 RÍO MAYO, SON.	443	443	21.50	9,525	850	8,095.83
041 RÍO YAQUI, SONORA	701	701	13.20	9,253	895	8,282.00
083 PAPIGOCHIC, CHIH.	372	372	26.33	9,805	140	1,372.17
PACÍFICO NORTE	**5,547**	**5,420**	**10.51**	**56,977**	**1,853**	**105,587.87**
043 ESTADO DE NAYARIT, NAY.	2,108	2,108	12.35	26,032	2,500	65,080.00
063 GUASAVE, SIN.	401	357	16.58	5,928	1,287	7,629.24
075 RÍO FUERTE, SIN.	2,456	2,373	8.27	19,626	1,311	25,720.92
076 VALLE DEL CARRIZO, SIN.	218	218	9.50	2,074	1,309	2,714.30
076A FUERTE MAYO, SON.	98	98	8.70	848	1,309	1,110.36
076B FUERTE MAYO, SIN.	26	26	9.20	235	1,350	316.71
076C EL FUERTE-SAN BLAS, SIN.	240	240	9.30	2,234	1,350	3,016.34
BALSAS	**7,796**	**7,742**	**13.42**	**103,929**	**398**	**41,320.39**
056 ATOYAC- ZAHUAPAN, TLAX.	78	78	75.00	5,850	300	1,755.00
057 AMUCO-CUTZAMALA, GRO.	662	662	32.44	21,485	467	10,028.05
068 TEPECOACUILCO-QUECHULTENANGO, GRO.	31	31	35.08	1,088	181	197.26
097 LÁZARO CÁRDENAS, MICH.	6,844	6,790	10.19	69,190	369	25,550.00
098 JOSÉ MARÍA MORELOS, MICH.	180	180	35.00	6,317	600	3,790.08
PACÍFICO SUR	**13,577**	**13,577**	**24.49**	**332,556**	**183**	**60,989.56**
019 TEHUANTEPEC, OAX.	10,478	10,478	22.00	230,516	100	23,051.60
095 ATOYAC, GRO.	1,168	1,168	28.59	33,391	268	8,957.68
104 CUAJINICUILAPA, GRO.	1,350	1,350	33.64	45,410	450	20,434.28
105 NEXPA. GRO.	506	506	40.00	20,240	400	8,096.00
110 RÍO VERDE-PROGRESO, OAX.	75	75	40.00	3,000	150	450.00
RÍO BRAVO	**5,808**	**3,140**	**9.19**	**28,844**	**348**	**10,045.60**
004 DON MARTIN COAH, Y N.L.	2,032	1,020	1.35	1,377	700	963.90
005 DELICIAS, CHIH.	31	31	43.04	1,334	250	333.56
025 BAJO RÍO BRAVO, TAMPS.	1,524	0	0.00	0	0	0.00
026 BAJO RÍO SAN JUAN, TAMPS.	1,704	1,572	5.30	8,334	350	2,916.90
042 BUENAVENTURA, CHIH.	34	34	26.29	894	850	759.74
090 BAJO RIO CONCHOS, CHIH.	483	483	35.00	16,905	300	5,071.50
LERMA-SANTIAGO-PACIFÍCO	**12,453**	**12,453**	**29.08**	**362,123**	**306**	**110,910.31**
001 PABELLON, AGS.	235	235	67.65	15,898	230	3,656.54
011 ALTO RIO LERMA, GTO.	12	12	30.00	360	1,400	504.00
013 ESTADO DE JALISCO, JAL.	361	361	32.39	11,706	267	3,122.68
020 MORELIA-QUERENDARO, MICH.	5	5	62.91	290	818	237.30
024 CIENEGA DE CHAPALA, MICH.	16	16	58.50	936	1,200	1,123.20
033 ESTADO DE MÉXICO, MÉX	316	316	60.00	18,979	200	3,795.72
034 ZACATECAS, ZAC.	230	230	22.08	5,073	839	4,254.37
045 TUXPAN, MICH.	582	582	19.25	11,205	734	8,219.30
053 ESTADO DE COLIMA, COL.	1,784	1,784	27.49	49,040	233	11,446.90
093 TOMATLAN, JAL.	8,912	8,912	27.90	248,636	300	74,550.30

Otros Pastos

SUPERFICIE, PRODUCCIÓN Y VALOR DE LAS COSECHAS DE LOS DISTRITOS DE RIEGO
AÑO AGRÍCOLA 2000-2001

DISTRITO	SUPERFICIE (ha) SEMBRADA	SUPERFICIE (ha) COSECHADA	REND. (Ton/ha)	PRODUCCIÓN (Ton)	P.M.R. ($/Ton)	VALOR DE LA COSECHA (Miles $)
GOLFO NORTE	**62,787**	**62,138**	**16.78**	**1,042,769**	**443**	**461,895.95**
002 EL MANTE, TAMPS.	34	34	20.00	680	300	204.00
028 TULANCINGO, HGO.	404	404	96.37	38,943	140	5,451.97
029 XICOTENCATL, TAMPS.	417	417	22.00	9,174	400	3,669.60
044 JILOTEPEC, MÉX.	150	150	60.00	9,000	500	4,500.00
060 EL HIGO, VER.	155	155	31.23	4,840	88	427.20
086 RÍO SOTO LA MARINA, TAMPS.	4,755	4,668	2.33	10,876	800	8,700.80
092A LAS ANIMAS, TAMPS.	8,322	8,322	14.42	119,982	648	77,778.52
092B RÍO PANUCO PUJAL-COY I, S.L.P.	48,159	47,597	17.39	827,824	423	350,438.86
096 ARROYOZARCO, MÉX.	390	390	55.00	21,450	500	10,725.00
GOLFO CENTRO	**6,927**	**6,927**	**37.06**	**256,729**	**474**	**121,673.24**
035 LA ANTIGUA, VER.	1,338	1,338	40.00	53,538	686	36,720.94
082 RÍO BLANC0, VER.	5,589	5,589	36.36	203,191	418	84,952.30
FRONTERA SUR	**4,508**	**4,508**	**16.50**	**74,405**	**386**	**28,745.81**
046 CACAHOATAN-SUCHIATE, CHIS.	446	446	12.55	5,601	351	1,966.25
101 CUXTEPEQUES, CHIS.	4,012	4,012	17.00	68,204	390	26,599.56
107 SAN GREGORIO, CHIS.	50	50	12.00	600	300	180.00
VALLE DE MÉXICO	**926**	**923**	**48.72**	**44,971**	**152**	**6,817.87**
003 TULA, HGO.	851	851	50.88	43,296	145	6,260.02
003A AJACUBA, HGO.	10	10	40.00	400	90	36.00
003B NUEVOS PROYECTOS, HGO.	12	9	35.67	321	140	44.86
100 ALFAJAYUCAN, HGO.	53	53	18.00	954	500	477.00

Papa

SUPERFICIE, PRODUCCIÓN Y VALOR DE LAS COSECHAS DE LOS DISTRITOS DE RIEGO
AÑO AGRÍCOLA 2000-2001

DISTRITO	SUPERFICIE (ha) SEMBRADA	SUPERFICIE (ha) COSECHADA	REND. (Ton/ha)	PRODUCCIÓN (Ton)	P.M.R. ($/Ton)	VALOR DE LA COSECHA (Miles $)
TOTAL GENERAL	**20,640**	**20,394**	**30.32**	**618,290**	**2,068**	**1,278,567.19**
PENÍNSULA DE BAJA CALIFORNIA	**178**	**178**	**29.48**	**5,247**	**3,500**	**18,364.50**
066 SANTO DOMINGO, B.C.S.	178	178	29.48	5,247	3,500	18,364.50
NOROESTE	**6,826**	**6,826**	**24.33**	**166,088**	**2,210**	**367,008.00**
038 RÍO MAYO, SON.	3,945	3,945	22.00	86,790	2,000	173,580.00
041 RÍO YAQUI, SONORA	2,610	2,610	27.00	70,483	2,550	179,733.00
051 COSTA DE HERMOSILLO, SON.	200	200	36.20	7,240	1,500	10,860.00
084 VALLE DE GUAYMAS, SON.	71	71	22.18	1,575	1,800	2,835.00
PACÍFICO NORTE	**12,273**	**12,027**	**35.72**	**429,643**	**1,979**	**850,263.71**
052 ESTADO DE DURANGO, DGO.	3	1	5.00	5	4,000	20.00
063 GUASAVE, SIN.	1,509	1,509	33.38	50,372	2,832	142,638.52
074 MOCORITO, SIN.	62	62	32.00	1,984	4,000	7,936.00
075 RÍO FUERTE, SIN.	10,540	10,296	36.23	372,993	1,855	691,717.47
076 VALLE DEL CARRIZO, SIN.	159	159	27.00	4,289	1,854	7,951.71
LERMA-SANTIAGO-PACIFÍCO	**1,309**	**1,309**	**12.60**	**16,498**	**2,409**	**39,741.15**
001 PABELLON, AGS.	280	280	25.60	7,168	2,500	17,920.00
045 TUXPAN, MICH.	6	6	21.40	128	2,142	275.09
061 ZAMORA, MICH.	1,023	1,023	8.99	9,202	2,342	21,546.06
GOLFO NORTE	**54**	**54**	**15.00**	**814**	**3,920**	**3,189.83**
008 METZTITLAN, HGO.	54	54	15.00	814	3,920	3,189.83

Pápalo

SUPERFICIE, PRODUCCIÓN Y VALOR DE LAS COSECHAS DE LOS DISTRITOS DE RIEGO
AÑO AGRÍCOLA 2000-2001

DISTRITO	SUPERFICIE (ha) SEMBRADA	SUPERFICIE (ha) COSECHADA	REND. (Ton/ha)	PRODUCCIÓN (Ton)	P.M.R. ($/Ton)	VALOR DE LA COSECHA (Miles $)
TOTAL GENERAL	**103**	**103**	**9.90**	**1,020**	**2,058**	**2,098.39**
BALSAS	**103**	**103**	**9.90**	**1,020**	**2,058**	**2,098.39**
016 ESTADO DE MORELOS, MOR.	21	21	7.48	157	1,249	196.10
068 TEPECOACUILCO-QUECHULTENANGO, GRO.	82	82	10.52	863	2,205	1,902.29

Papayo

SUPERFICIE, PRODUCCIÓN Y VALOR DE LAS COSECHAS DE LOS DISTRITOS DE RIEGO
AÑO AGRÍCOLA 2000-2001

DISTRITO	SUPERFICIE (ha) SEMBRADA	SUPERFICIE (ha) COSECHADA	REND. (Ton/ha)	PRODUCCIÓN (Ton)	P.M.R. ($/Ton)	VALOR DE LA COSECHA (Miles $)
TOTAL GENERAL	**5,221**	**4,699**	**33.17**	**155,854**	**2,803**	**436,810.83**
NOROESTE	**8**	**0**	0.00	**0**	0	**0.00**
041 RÍO YAQUI, SONORA	8	0	0.00	0	0	0.00
PACÍFICO NORTE	**211**	**211**	**28.80**	**6,077**	**3,000**	**18,231.00**
043 ESTADO DE NAYARIT, NAY.	211	211	28.80	6,077	3,000	18,231.00
BALSAS	**2,618**	**2,496**	**33.32**	**83,158**	**2,068**	**171,984.50**
016 ESTADO DE MORELOS, MOR.	12	12	20.00	240	1,600	384.00
057 AMUCO-CUTZAMALA, GRO.	144	144	31.17	4,489	1,931	8,669.00
068 TEPECOACUILCO-QUECHULTENANGO, GRO.	14	14	21.88	315	3,000	945.00
097 LÁZARO CÁRDENAS, MICH.	2,411	2,289	33.65	77,027	2,068	159,270.00
098 JOSÉ MARÍA MORELOS, MICH.	36	36	30.00	1,087	2,500	2,716.50
PACÍFICO SUR	**258**	**258**	**42.16**	**10,887**	**2,488**	**27,086.33**
019 TEHUANTEPEC, OAX.	105	105	25.00	2,625	4,500	11,812.50
095 ATOYAC, GRO.	7	7	22.00	154	2,000	308.00
104 CUAJINICUILAPA, GRO.	41	41	54.28	2,198	1,700	3,736.83
110 RÍO VERDE-PROGRESO, OAX.	106	106	55.89	5,910	1,900	11,229.00
LERMA-SANTIAGO-PACIFÍCC	**954**	**562**	**42.21**	**23,722**	**2,066**	**49,009.68**
011 ALTO RIO LERMA, GTO.	1	1	20.00	20	2,500	50.00
053 ESTADO DE COLIMA, COL.	142	136	24.28	3,302	1,853	6,119.68
093 TOMATLAN, JAL.	811	425	48.00	20,400	2,100	42,840.00
GOLFO NORTE	**322**	**322**	**25.85**	**8,324**	**4,500**	**37,455.75**
092B RÍO PANUCO PUJAL-COY I, S.L.P.	322	322	25.85	8,324	4,500	37,455.75
GOLFO CENTRO	**679**	**679**	**25.94**	**17,622**	**6,565**	**115,687.42**
035 LA ANTIGUA, VER.	574	574	25.26	14,507	7,779	112,858.69
082 RÍO BLANC0, VER.	105	105	29.66	3,115	908	2,828.73
FRONTERA SUR	**171**	**171**	**35.57**	**6,064**	**2,862**	**17,356.15**
046 CACAHOATAN-SUCHIATE, CHIS.	171	171	35.57	6,064	2,862	17,356.15

Pepino

SUPERFICIE, PRODUCCIÓN Y VALOR DE LAS COSECHAS DE LOS DISTRITOS DE RIEGO
AÑO AGRÍCOLA 2000-2001

DISTRITO	SUPERFICIE (ha) SEMBRADA	SUPERFICIE (ha) COSECHADA	REND. (Ton/ha)	PRODUCCIÓN (Ton)	P.M.R. ($/Ton)	VALOR DE LA COSECHA (Miles $)
TOTAL GENERAL	**9,336**	**9,229**	**33.68**	**310,822**	**1,440**	**447,493.19**
PENÍNSULA DE BAJA CALIFORNIA	**97**	**97**	**10.10**	**980**	**1,934**	**1,894.81**
014 RIO COLORADO, B.C.	95	95	10.10	960	1,942	1,863.91
066 SANTO DOMINGO, B.C.S.	2	2	10.00	20	1,545	30.90
NOROESTE	**295**	**295**	**18.15**	**5,355**	**1,412**	**7,563.45**
038 RÍO MAYO, SON.	4	4	15.75	63	850	53.55
041 RÍO YAQUI, SONORA	139	139	22.76	3,164	1,620	5,126.90
051 COSTA DE HERMOSILLO, SON.	152	152	14.00	2,128	1,120	2,383.00
PACÍFICO NORTE	**5,319**	**5,254**	**45.15**	**237,185**	**1,482**	**351,421.57**
010 CULIACAN Y HUMAYA, SIN.	2,946	2,946	49.60	146,125	1,666	243,443.49
043 ESTADO DE NAYARIT, NAY.	42	42	11.33	476	1,000	476.00
052 ESTADO DE DURANGO, DGO.	2	2	12.56	26	2,185	57.63
063 GUASAVE, SIN.	471	456	65.67	29,915	968	28,971.75
074 MOCORITO, SIN.	108	108	22.06	2,382	1,200	2,858.40
075 RÍO FUERTE, SIN.	864	814	18.11	14,740	2,114	31,160.88
076 VALLE DEL CARRIZO, SIN.	22	22	20.00	438	2,114	925.93
108 ELOTA-PIAXTLA, SIN.	849	849	50.00	42,450	1,000	42,450.00
109 RÍO SAN LORENZO, SIN.	15	15	42.23	633	1,701	1,077.50
BALSAS	**2,702**	**2,666**	**17.83**	**47,541**	**1,300**	**61,815.80**
016 ESTADO DE MORELOS, MOR.	163	163	12.94	2,109	1,666	3,513.80
057 AMUCO-CUTZAMALA, GRO.	470	470	16.00	7,520	1,991	14,976.00
097 LÁZARO CÁRDENAS, MICH.	2,069	2,033	18.65	37,912	1,143	43,326.00
RÍO BRAVO	**5**	**0**	0.00	**0**	0	**0.00**
026 BAJO RÍO SAN JUAN, TAMPS.	5	0	0.00	0	0	0.00
LERMA-SANTIAGO-PACIFÍCO	**482**	**482**	**16.13**	**7,776**	**1,565**	**12,172.77**
011 ALTO RIO LERMA, GTO.	55	55	14.56	801	2,441	1,955.34
013 ESTADO DE JALISCO, JAL.	170	170	15.00	2,550	1,805	4,603.50
024 CIENEGA DE CHAPALA, MICH.	75	75	13.57	1,018	1,113	1,132.50
045 TUXPAN, MICH.	10	10	15.97	160	1,343	214.43
053 ESTADO DE COLIMA, COL.	160	160	18.80	3,008	1,339	4,027.00
085 LA BEGOÑA, GTO.	12	12	20.00	240	1,000	240.00
GOLFO NORTE	**28**	**28**	**20.04**	**551**	**2,585**	**1,424.10**
008 METZTITLAN, HGO.	6	6	18.00	99	1,900	188.10
092A LAS ANIMAS, TAMPS.	20	20	22.00	440	2,700	1,188.00
092B RÍO PANUCO PUJAL-COY I, S.L.P.	2	2	6.00	12	4,000	48.00
GOLFO CENTRO	**363**	**363**	**29.60**	**10,758**	**973**	**10,470.00**
035 LA ANTIGUA, VER.	7	7	12.00	83	1,000	83.40
082 RÍO BLANC0, VER.	357	357	29.94	10,675	973	10,386.60
PENÍNSULA DE YUCATÁN	**17**	**17**	**16.13**	**274**	**1,400**	**383.89**
048 TICUL, YUC.	17	17	16.13	274	1,400	383.89
VALLE DE MÉXICO	**28**	**28**	**14.36**	**402**	**863**	**346.80**
003 TULA, HGO.	28	28	14.36	402	863	346.80

Peral

SUPERFICIE, PRODUCCIÓN Y VALOR DE LAS COSECHAS DE LOS DISTRITOS DE RIEGO
AÑO AGRÍCOLA 2000-2001

DISTRITO	SUPERFICIE (ha) SEMBRADA	SUPERFICIE (ha) COSECHADA	REND. (Ton/ha)	PRODUCCIÓN (Ton)	P.M.R. ($/Ton)	VALOR DE LA COSECHA (Miles $)
TOTAL GENERAL	**6**	**6**	**4.67**	**28**	**1,050**	**29.40**
PACÍFICO NORTE	**4**	**4**	**2.50**	**10**	**1,500**	**15.00**
052 ESTADO DE DURANGO, DGO.	4	4	2.50	10	1,500	15.00
LERMA-SANTIAGO-PACIFÍCO	**2**	**2**	**9.00**	**18**	**800**	**14.40**
020 MORELIA-QUERENDARO, MICH.	2	2	9.00	18	800	14.40

Persimonio

SUPERFICIE, PRODUCCIÓN Y VALOR DE LAS COSECHAS DE LOS DISTRITOS DE RIEGO
AÑO AGRÍCOLA 2000-2001

DISTRITO	SUPERFICIE (ha) SEMBRADA	SUPERFICIE (ha) COSECHADA	REND. (Ton/ha)	PRODUCCIÓN (Ton)	P.M.R. ($/Ton)	VALOR DE LA COSECHA (Miles $)
TOTAL GENERAL	**19**	**19**	**8.00**	**152**	**11,197**	**1,702.00**
NOROESTE	**19**	**19**	**8.00**	**152**	**11,197**	**1,702.00**
051 COSTA DE HERMOSILLO, SON.	19	19	8.00	152	11,197	1,702.00

Piña

SUPERFICIE, PRODUCCIÓN Y VALOR DE LAS COSECHAS DE LOS DISTRITOS DE RIEGO
AÑO AGRÍCOLA 2000-2001

DISTRITO	SUPERFICIE (ha) SEMBRADA	SUPERFICIE (ha) COSECHADA	REND. (Ton/ha)	PRODUCCIÓN (Ton)	P.M.R. ($/Ton)	VALOR DE LA COSECHA (Miles $)
TOTAL GENERAL	**64**	**46**	**50.00**	**2,300**	**2,010**	**4,623.00**
LERMA-SANTIAGO-PACIFÍCO	**64**	**46**	**50.00**	**2,300**	**2,010**	**4,623.00**
093 TOMATLAN, JAL.	64	46	50.00	2,300	2,010	4,623.00

Pistache

SUPERFICIE, PRODUCCIÓN Y VALOR DE LAS COSECHAS DE LOS DISTRITOS DE RIEGO
AÑO AGRÍCOLA 2000-2001

DISTRITO	SUPERFICIE (ha) SEMBRADA	SUPERFICIE (ha) COSECHADA	REND. (Ton/ha)	PRODUCCIÓN (Ton)	P.M.R. ($/Ton)	VALOR DE LA COSECHA (Miles $)
TOTAL GENERAL	**2**	**0**	0.00	**0**	0	**0.00**
RÍO BRAVO	**2**	**0**	0.00	**0**	0	**0.00**
090 BAJO RIO CONCHOS, CHIH.	2	0	0.00	0	0	0.00

Plátano

SUPERFICIE, PRODUCCIÓN Y VALOR DE LAS COSECHAS DE LOS DISTRITOS DE RIEGO
AÑO AGRÍCOLA 2000-2001

DISTRITO	SUPERFICIE (ha) SEMBRADA	SUPERFICIE (ha) COSECHADA	REND. (Ton/ha)	PRODUCCIÓN (Ton)	P.M.R. ($/Ton)	VALOR DE LA COSECHA (Miles $)
TOTAL GENERAL	**7,734**	**7,502**	**48.14**	**361,116**	**975**	**351,966.14**
PACÍFICO NORTE	**335**	**335**	**18.47**	**6,189**	**2,000**	**12,378.00**
043 ESTADO DE NAYARIT, NAY.	335	335	18.47	6,189	2,000	12,378.00
BALSAS	**1,289**	**1,273**	**30.59**	**38,957**	**940**	**36,637.71**
057 AMUCO-CUTZAMALA, GRO.	64	64	27.19	1,747	1,184	2,069.19
097 LÁZARO CÁRDENAS, MICH.	1,007	991	33.14	32,846	979	32,154.00
098 JOSÉ MARÍA MORELOS, MICH.	218	218	20.00	4,364	553	2,414.52
PACÍFICO SUR	**2**	**2**	**17.55**	**35**	**2,850**	**100.04**
104 CUAJINICUILAPA, GRO.	2	2	17.55	35	2,850	100.04
LERMA-SANTIAGO-PACIFÍCO	**2,566**	**2,350**	**46.35**	**108,927**	**819**	**89,218.70**
053 ESTADO DE COLIMA, COL.	1,752	1,651	40.57	66,987	956	64,054.70
093 TOMATLAN, JAL.	814	699	60.00	41,940	600	25,164.00
FRONTERA SUR	**3,541**	**3,541**	**58.46**	**207,007**	**1,032**	**213,631.70**
046 CACAHOATAN-SUCHIATE, CHIS.	3,541	3,541	58.46	207,007	1,032	213,631.70

Plátano Asociado

SUPERFICIE, PRODUCCIÓN Y VALOR DE LAS COSECHAS DE LOS DISTRITOS DE RIEGO
AÑO AGRÍCOLA 2000-2001

DISTRITO	SUPERFICIE (ha) SEMBRADA	SUPERFICIE (ha) COSECHADA	REND. (Ton/ha)	PRODUCCIÓN (Ton)	P.M.R. ($/Ton)	VALOR DE LA COSECHA (Miles $)
TOTAL GENERAL	**2,725**	**2,725**	**39.09**	**106,527**	**696**	**74,121.28**
BALSAS	**64**	**64**	**22.00**	**1,412**	**747**	**1,054.54**
098 JOSÉ MARÍA MORELOS, MICH.	64	64	22.00	1,412	747	1,054.54
PACÍFICO SUR	**88**	**88**	**18.00**	**1,584**	**900**	**1,425.60**
095 ATOYAC, GRO.	88	88	18.00	1,584	900	1,425.60
LERMA-SANTIAGO-PACIFÍCC	**2,573**	**2,573**	**40.24**	**103,531**	**692**	**71,641.14**
053 ESTADO DE COLIMA, COL.	2,573	2,573	40.24	103,531	692	71,641.14

Rábano

SUPERFICIE, PRODUCCIÓN Y VALOR DE LAS COSECHAS DE LOS DISTRITOS DE RIEGO
AÑO AGRÍCOLA 2000-2001

DISTRITO	SUPERFICIE (ha) SEMBRADA	SUPERFICIE (ha) COSECHADA	REND. (Ton/ha)	PRODUCCIÓN (Ton)	P.M.R. ($/Ton)	VALOR DE LA COSECHA (Miles $)
TOTAL GENERAL	**905**	**905**	**7.18**	**6,499**	**4,182**	**27,182.27**
PENÍNSULA DE BAJA CALIFORNIA	**897**	**897**	**7.20**	**6,459**	**4,193**	**27,082.27**
014 RIO COLORADO, B.C.	897	897	7.20	6,459	4,193	27,082.27
LERMA-SANTIAGO-PACIFÍCO	**8**	**8**	**5.00**	**40**	**2,500**	**100.00**
011 ALTO RIO LERMA, GTO.	8	8	5.00	40	2,500	100.00

Rosal

SUPERFICIE, PRODUCCIÓN Y VALOR DE LAS COSECHAS DE LOS DISTRITOS DE RIEGO
AÑO AGRÍCOLA 2000-2001

DISTRITO	SUPERFICIE (ha) SEMBRADA	SUPERFICIE (ha) COSECHADA	REND. (Ton/ha)	PRODUCCIÓN (Ton)	P.M.R. ($/Ton)	VALOR DE LA COSECHA (Miles $)
TOTAL GENERAL	**499**	**498**	**21.15**	**10,534**	**7,142**	**75,236.20**
PACÍFICO NORTE	**61**	**61**	**34.00**	**2,074**	**16,800**	**34,843.20**
108 ELOTA-PIAXTLA, SIN.	61	61	34.00	2,074	16,800	34,843.20
BALSAS	**342**	**342**	**20.83**	**7,125**	**2,800**	**19,950.00**
016 ESTADO DE MORELOS, MOR.	342	342	20.83	7,125	2,800	19,950.00
LERMA-SANTIAGO-PACIFÍCC	**8**	**8**	**19.00**	**152**	**8,000**	**1,216.00**
033 ESTADO DE MÉXICO, MÉX	8	8	19.00	152	8,000	1,216.00
GOLFO NORTE	**88**	**87**	**13.60**	**1,183**	**16,250**	**19,227.00**
023 SAN JUAN DEL RÍO, QRO.	88	87	13.60	1,183	16,250	19,227.00

Rye Grass

SUPERFICIE, PRODUCCIÓN Y VALOR DE LAS COSECHAS DE LOS DISTRITOS DE RIEGO
AÑO AGRÍCOLA 2000-2001

DISTRITO	SUPERFICIE (ha) SEMBRADA	SUPERFICIE (ha) COSECHADA	REND. (Ton/ha)	PRODUCCIÓN (Ton)	P.M.R. ($/Ton)	VALOR DE LA COSECHA (Miles $)
TOTAL GENERAL	**7,663**	**7,607**	**37.03**	**281,636**	**290**	**81,706.75**
PENÍNSULA DE BAJA CALIFORNIA	**5,617**	**5,617**	**41.20**	**231,420**	**200**	**46,284.08**
014 RIO COLORADO, B.C.	5,617	5,617	41.20	231,420	200	46,284.08
NOROESTE	**786**	**786**	**9.44**	**7,417**	**1,430**	**10,606.47**
018 COLONIAS YAQUIS, SON.	229	229	5.48	1,254	4,452	5,581.92
037 ALTAR-PITIQUITO-CABORCA, SON.	129	129	14.60	1,883	850	1,600.55
051 COSTA DE HERMOSILLO, SON.	428	428	10.00	4,280	800	3,424.00
PACÍFICO NORTE	**595**	**538**	**11.67**	**6,282**	**900**	**5,653.40**
052 ESTADO DE DURANGO, DGO.	595	538	11.67	6,282	900	5,653.40
RÍO BRAVO	**229**	**229**	**28.28**	**6,464**	**721**	**4,657.52**
006 PALESTINA, COAH.	35	35	32.75	1,133	250	283.27
042 BUENAVENTURA, CHIH.	31	31	26.03	807	850	686.11
050 ACUÑA FALCON, TAMPS.	63	63	8.73	550	200	110.00
089 EL CARMEN, CHIH.	99	99	40.00	3,960	900	3,564.00
103 RÍO FLORIDO, CHIH.	1	1	14.00	14	1,010	14.14
LERMA-SANTIAGO-PACIFÍCO	**437**	**437**	**68.80**	**30,053**	**483**	**14,505.29**
011 ALTO RIO LERMA, GTO.	251	251	56.65	14,220	548	7,788.00
061 ZAMORA, MICH.	186	186	85.22	15,833	424	6,717.29

Sandía

SUPERFICIE, PRODUCCIÓN Y VALOR DE LAS COSECHAS DE LOS DISTRITOS DE RIEGO
AÑO AGRÍCOLA 2000-2001

DISTRITO	SUPERFICIE (ha) SEMBRADA	SUPERFICIE (ha) COSECHADA	REND. (Ton/ha)	PRODUCCIÓN (Ton)	P.M.R. ($/Ton)	VALOR DE LA COSECHA (Miles $)
TOTAL GENERAL	**12,585**	**11,421**	**28.19**	**321,917**	**1,413**	**454,993.33**
PENÍNSULA DE BAJA CALIFORNIA	**356**	**350**	**21.49**	**7,523**	**4,971**	**37,398.77**
014 RIO COLORADO, B.C.	181	181	25.63	4,638	7,130	33,070.37
066 SANTO DOMINGO, B.C.S.	175	169	17.07	2,885	1,500	4,328.40
NOROESTE	**4,377**	**4,272**	**32.62**	**139,348**	**1,468**	**204,619.57**
018 COLONIAS YAQUIS, SON.	13	13	25.00	325	800	260.00
038 RÍO MAYO, SON.	74	74	28.60	2,116	785	1,661.37
041 RÍO YAQUI, SONORA	1,976	1,976	33.91	67,012	1,955	131,008.00
051 COSTA DE HERMOSILLO, SON.	1,284	1,284	40.00	51,360	1,000	51,360.00
084 VALLE DE GUAYMAS, SON.	1,030	925	20.04	18,534	1,097	20,330.20
PACÍFICO NORTE	**2,350**	**1,554**	**19.37**	**30,107**	**1,677**	**50,489.28**
043 ESTADO DE NAYARIT, NAY.	283	283	12.02	3,401	1,800	6,121.80
063 GUASAVE, SIN.	93	73	11.04	806	4,262	3,436.66
074 MOCORITO, SIN.	1,383	674	18.61	12,542	2,000	25,084.00
075 RÍO FUERTE, SIN.	508	444	25.92	11,510	1,168	13,445.62
076 VALLE DEL CARRIZO, SIN.	21	21	25.00	533	1,170	623.03
076A FUERTE MAYO, SON.	53	53	23.00	1,219	1,168	1,423.79
076B FUERTE MAYO, SIN.	2	2	20.30	41	5,360	217.62
076C EL FUERTE-SAN BLAS, SIN.	1	1	20.60	21	1,168	24.06
108 ELOTA-PIAXTLA, SIN.	3	0	0.00	0	0	0.00
109 RÍO SAN LORENZO, SIN.	3	3	11.69	35	3,215	112.71
BALSAS	**50**	**50**	**11.90**	**592**	**2,775**	**1,642.75**
057 AMUCO-CUTZAMALA, GRO.	45	45	10.99	492	3,034	1,492.75
097 LÁZARO CÁRDENAS, MICH.	5	5	20.00	100	1,500	150.00
PACÍFICO SUR	**135**	**135**	**19.90**	**2,683**	**1,531**	**4,106.91**
095 ATOYAC, GRO.	12	12	21.00	252	1,500	378.00
104 CUAJINICUILAPA, GRO.	35	35	11.76	412	1,700	699.81
105 NEXPA. GRO.	88	88	23.00	2,019	1,500	3,029.10
RÍO BRAVO	**1,571**	**1,378**	**32.02**	**44,128**	**554**	**24,426.85**
005 DELICIAS, CHIH.	1,228	1,228	33.94	41,678	532	22,190.37
006 PALESTINA, COAH.	16	13	8.84	111	3,000	331.50
025 BAJO RÍO BRAVO, TAMPS.	21	21	9.29	191	1,000	190.50
026 BAJO RÍO SAN JUAN, TAMPS.	245	55	11.22	617	500	308.48
089 EL CARMEN, CHIH.	41	41	22.00	902	1,000	902.00
090 BAJO RIO CONCHOS, CHIH.	21	21	30.00	630	800	504.00
CUENCAS CENTRALES DEL NORTE	**671**	**671**	**25.00**	**16,775**	**700**	**11,742.50**
017 REGIÓN LAGUNERA	671	671	25.00	16,775	700	11,742.50
LERMA-SANTIAGO-PACIFÍCO	**762**	**743**	**29.27**	**21,746**	**1,809**	**39,343.98**
011 ALTO RIO LERMA, GTO.	90	90	28.83	2,595	1,206	3,129.00
013 ESTADO DE JALISCO, JAL.	121	121	19.51	2,361	2,143	5,059.50
053 ESTADO DE COLIMA, COL.	347	346	33.10	11,453	1,861	21,312.06
085 LA BEGOÑA, GTO.	7	7	18.00	126	2,000	252.00
093 TOMATLAN, JAL.	197	179	29.11	5,211	1,841	9,591.42

Sandía

SUPERFICIE, PRODUCCIÓN Y VALOR DE LAS COSECHAS DE LOS DISTRITOS DE RIEGO
AÑO AGRÍCOLA 2000-2001

DISTRITO	SUPERFICIE (ha) SEMBRADA	SUPERFICIE (ha) COSECHADA	REND. (Ton/ha)	PRODUCCIÓN (Ton)	P.M.R. ($/Ton)	VALOR DE LA COSECHA (Miles $)
GOLFO NORTE	**415**	**370**	**32.81**	**12,122**	**1,504**	**18,232.25**
049 RÍO VERDE, S.L.P.	3	3	20.00	60	2,000	120.00
060 EL HIGO, VER.	20	20	11.90	238	2,000	476.00
092A LAS ANIMAS, TAMPS.	150	105	33.10	3,475	2,072	7,200.00
092B RÍO PANUCO PUJAL-COY I, S.L.P.	242	242	34.57	8,349	1,250	10,436.25
GOLFO CENTRO	**275**	**275**	**31.82**	**8,735**	**1,075**	**9,391.70**
082 RÍO BLANC0, VER.	275	275	31.82	8,735	1,075	9,391.70
FRONTERA SUR	**143**	**143**	**18.32**	**2,620**	**1,490**	**3,904.00**
101 CUXTEPEQUES, CHIS.	83	83	20.00	1,660	1,600	2,656.00
107 SAN GREGORIO, CHIS.	60	60	16.00	960	1,300	1,248.00
PENÍNSULA DE YUCATÁN	**1,481**	**1,481**	**24.00**	**35,538**	**1,398**	**49,694.78**
048 TICUL, YUC.	98	98	21.10	2,068	1,280	2,646.78
081 ESTADO DE CAMPECHE, CAMP.	1,383	1,383	24.20	33,470	1,406	47,048.00

Sorgo Escobero

SUPERFICIE, PRODUCCIÓN Y VALOR DE LAS COSECHAS DE LOS DISTRITOS DE RIEGO
AÑO AGRÍCOLA 2000-2001

DISTRITO	SUPERFICIE (ha) SEMBRADA	SUPERFICIE (ha) COSECHADA	REND. (Ton/ha)	PRODUCCIÓN (Ton)	P.M.R. ($/Ton)	VALOR DE LA COSECHA (Miles $)
TOTAL GENERAL	**1,662**	**1,401**	**4.75**	**6,649**	**1,124**	**7,477.17**
NOROESTE	**86**	**86**	**4.95**	**426**	**550**	**234.14**
038 RÍO MAYO, SON.	86	86	4.95	426	550	234.14
PACÍFICO NORTE	**288**	**288**	**1.08**	**311**	**5,894**	**1,833.70**
010 CULIACAN Y HUMAYA, SIN.	241	241	0.90	217	6,800	1,476.50
108 ELOTA-PIAXTLA, SIN.	47	47	2.00	94	3,800	357.20
BALSAS	**956**	**956**	**6.08**	**5,808**	**879**	**5,105.00**
097 LÁZARO CÁRDENAS, MICH.	956	956	6.08	5,808	879	5,105.00
RÍO BRAVO	**202**	**71**	**1.47**	**105**	**2,909**	**304.33**
006 PALESTINA, COAH.	30	28	1.88	53	4,400	231.53
026 BAJO RÍO SAN JUAN, TAMPS.	172	43	1.21	52	1,400	72.80
GOLFO NORTE	**130**	**0**	0.00	**0**	0	**0.00**
092A LAS ANIMAS, TAMPS.	130	0	0.00	0	0	0.00

Sorgo Forrajero

SUPERFICIE, PRODUCCIÓN Y VALOR DE LAS COSECHAS DE LOS DISTRITOS DE RIEGO
AÑO AGRÍCOLA 2000-2001

DISTRITO	SUPERFICIE (ha) SEMBRADA	SUPERFICIE (ha) COSECHADA	REND. (Ton/ha)	PRODUCCIÓN (Ton)	P.M.R. ($/Ton)	VALOR DE LA COSECHA (Miles $)
TOTAL GENERAL	**20,169**	**19,270**	**24.45**	**471,125**	**481**	**226,519.25**
PENÍNSULA DE BAJA CALIFORNIA	**7,921**	**7,921**	**13.60**	**107,726**	**927**	**99,861.63**
014 RIO COLORADO, B.C.	7,921	7,921	13.60	107,726	927	99,861.63
NOROESTE	**476**	**476**	**25.98**	**12,366**	**476**	**5,890.17**
037 ALTAR-PITIQUITO-CABORCA, SON.	66	66	14.00	924	400	369.60
038 RÍO MAYO, SON.	37	37	29.30	1,084	650	704.67
084 VALLE DE GUAYMAS, SON.	373	373	27.77	10,358	465	4,815.90
PACÍFICO NORTE	**1,133**	**1,133**	**17.00**	**19,266**	**855**	**16,471.60**
043 ESTADO DE NAYARIT, NAY.	214	214	19.86	4,250	1,832	7,786.00
052 ESTADO DE DURANGO, DGO.	48	48	22.50	1,080	300	324.00
108 ELOTA-PIAXTLA, SIN.	871	871	16.00	13,936	600	8,361.60
BALSAS	**2,133**	**2,043**	**32.87**	**67,135**	**487**	**32,705.07**
057 AMUCO-CUTZAMALA, GRO.	1,089	1,089	43.04	46,855	646	30,266.94
068 TEPECOACUILCO-QUECHULTENANGO, GRO.	53	53	47.03	2,493	185	461.13
097 LÁZARO CÁRDENAS, MICH.	991	901	19.74	17,788	111	1,977.00
PACÍFICO SUR	**164**	**164**	**39.95**	**6,551**	**250**	**1,640.97**
019 TEHUANTEPEC, OAX.	163	163	40.00	6,520	250	1,630.00
104 CUAJINICUILAPA, GRO.	1	1	31.33	31	350	10.97
RÍO BRAVO	**5,191**	**4,382**	**26.79**	**117,414**	**236**	**27,760.15**
006 PALESTINA, COAH.	1,704	1,652	26.87	44,396	250	11,099.06
009 VALLE DE JUAREZ, CHIH.	2,296	2,293	30.77	70,547	220	15,520.34
025 BAJO RÍO BRAVO, TAMPS.	2	0	0.00	0	0	0.00
026 BAJO RÍO SAN JUAN, TAMPS.	1,170	418	4.72	1,971	300	591.30
103 RÍO FLORIDO, CHIH.	19	19	26.32	500	1,099	549.45
CUENCAS CENTRALES DEL NORTE	**2,535**	**2,535**	**48.96**	**124,108**	**300**	**37,232.37**
017 REGIÓN LAGUNERA	2,535	2,535	48.96	124,108	300	37,232.37
LERMA-SANTIAGO-PACIFÍCO	**535**	**535**	**27.75**	**14,858**	**246**	**3,661.36**
013 ESTADO DE JALISCO, JAL.	3	3	22.00	55	380	20.90
034 ZACATECAS, ZAC.	11	11	10.99	120	1,550	186.43
053 ESTADO DE COLIMA, COL.	76	76	45.09	3,427	238	813.93
093 TOMATLAN, JAL.	446	446	25.24	11,256	235	2,640.10
GOLFO NORTE	**44**	**44**	**16.39**	**713**	**202**	**143.94**
092A LAS ANIMAS, TAMPS.	15	15	2.00	30	1,800	54.00
092B RÍO PANUCO PUJAL-COY I, S.L.P.	29	29	23.96	683	132	89.94
GOLFO CENTRO	**37**	**37**	**26.69**	**988**	**1,167**	**1,152.00**
082 RÍO BLANC0, VER.	37	37	26.69	988	1,167	1,152.00

Sorgo Grano

SUPERFICIE, PRODUCCIÓN Y VALOR DE LAS COSECHAS DE LOS DISTRITOS DE RIEGO
AÑO AGRÍCOLA 2000-2001

DISTRITO	SUPERFICIE (ha) SEMBRADA	SUPERFICIE (ha) COSECHADA	REND. (Ton/ha)	PRODUCCIÓN (Ton)	P.M.R. ($/Ton)	VALOR DE LA COSECHA (Miles $)
TOTAL GENERAL	**479,063**	**461,923**	**4.41**	**2,036,878**	**1,063**	**2,165,455.14**
PENÍNSULA DE BAJA CALIFORNIA	**4,068**	**4,068**	**4.83**	**19,644**	**1,100**	**21,610.16**
014 RIO COLORADO, B.C.	2,840	2,840	4.32	12,269	1,100	13,495.68
066 SANTO DOMINGO, B.C.S.	1,228	1,228	6.01	7,375	1,100	8,114.48
NOROESTE	**1,618**	**1,574**	**4.55**	**7,157**	**1,056**	**7,557.87**
037 ALTAR-PITIQUITO-CABORCA, SON.	119	119	3.10	369	1,825	673.43
038 RÍO MAYO, SON.	332	332	5.48	1,821	950	1,729.57
041 RÍO YAQUI, SONORA	712	688	4.67	3,210	1,200	3,852.00
051 COSTA DE HERMOSILLO, SON.	400	400	4.00	1,600	691	1,106.00
084 VALLE DE GUAYMAS, SON.	55	35	4.50	158	1,250	196.88
PACÍFICO NORTE	**57,589**	**56,645**	**5.90**	**334,202**	**953**	**318,578.24**
010 CULIACAN Y HUMAYA, SIN.	15,925	15,835	6.56	103,930	951	98,788.63
043 ESTADO DE NAYARIT, NAY.	3,819	3,819	3.53	13,472	1,109	14,945.55
052 ESTADO DE DURANGO, DGO.	638	638	4.63	2,954	996	2,942.63
063 GUASAVE, SIN.	3,727	3,661	4.71	17,236	900	15,512.03
074 MOCORITO, SIN.	3,230	3,230	6.10	19,704	920	18,127.68
075 RÍO FUERTE, SIN.	26,960	26,172	6.02	157,537	944	148,780.05
076 VALLE DEL CARRIZO, SIN.	825	825	5.70	4,702	945	4,443.16
076A FUERTE MAYO, SON.	24	24	5.20	125	945	117.94
076B FUERTE MAYO, SIN.	51	51	5.20	263	945	248.30
076C EL FUERTE-SAN BLAS, SIN.	105	105	5.20	545	945	514.74
108 ELOTA-PIAXTLA, SIN.	1,417	1,417	5.00	7,085	900	6,376.50
109 RÍO SAN LORENZO, SIN.	869	869	7.65	6,650	1,170	7,781.03
BALSAS	**2,539**	**2,539**	**4.10**	**10,407**	**1,086**	**11,306.20**
016 ESTADO DE MORELOS, MOR.	59	59	3.85	227	1,376	312.40
057 AMUCO-CUTZAMALA, GRO.	240	240	5.95	1,429	1,809	2,584.80
097 LÁZARO CÁRDENAS, MICH.	2,240	2,240	3.91	8,751	961	8,409.00
PACÍFICO SUR	**1,763**	**1,762**	**3.00**	**5,293**	**1,202**	**6,364.76**
019 TEHUANTEPEC, OAX.	1,759	1,758	3.00	5,274	1,200	6,328.80
104 CUAJINICUILAPA, GRO.	3	3	5.52	17	1,900	31.46
105 NEXPA. GRO.	1	1	5.00	3	1,800	4.50
RÍO BRAVO	**255,159**	**240,086**	**2.52**	**604,310**	**1,037**	**626,886.42**
005 DELICIAS, CHIH.	49	49	4.34	213	1,087	231.20
006 PALESTINA, COAH.	4	4	2.00	8	950	7.60
025 BAJO RÍO BRAVO, TAMPS.	189,381	180,486	2.28	410,969	1,034	424,767.83
026 BAJO RÍO SAN JUAN, TAMPS.	64,690	58,512	3.20	187,310	1,050	196,675.50
042 BUENAVENTURA, CHIH.	441	441	6.80	2,997	930	2,786.36
089 EL CARMEN, CHIH.	541	541	5.00	2,705	850	2,299.00
103 RÍO FLORIDO, CHIH.	53	53	2.04	108	1,101	118.93
CUENCAS CENTRALES DEL NORTE	**1,968**	**1,968**	**5.13**	**10,100**	**1,202**	**12,138.87**
017 REGIÓN LAGUNERA	1,968	1,968	5.13	10,100	1,202	12,138.87
LERMA-SANTIAGO-PACIFÍCO	**110,384**	**110,251**	**8.34**	**919,584**	**1,117**	**1,027,425.66**
001 PABELLON, AGS.	70	70	7.86	550	1,100	605.00

Sorgo Grano

SUPERFICIE, PRODUCCIÓN Y VALOR DE LAS COSECHAS DE LOS DISTRITOS DE RIEGO
AÑO AGRÍCOLA 2000-2001

DISTRITO	SUPERFICIE (ha) SEMBRADA	SUPERFICIE (ha) COSECHADA	REND. (Ton/ha)	PRODUCCIÓN (Ton)	P.M.R. ($/Ton)	VALOR DE LA COSECHA (Miles $)
011 ALTO RIO LERMA, GTO.	64,363	64,363	8.93	574,709	1,055	606,136.24
013 ESTADO DE JALISCO, JAL.	2,480	2,480	5.60	13,894	1,039	14,434.91
020 MORELIA-QUERENDARO, MICH.	5,941	5,941	7.06	41,946	1,122	47,071.74
024 CIENEGA DE CHAPALA, MICH.	9,123	8,990	5.72	51,403	1,063	54,640.87
053 ESTADO DE COLIMA, COL.	275	275	4.60	1,266	1,469	1,860.32
061 ZAMORA, MICH.	222	222	7.86	1,746	1,082	1,888.22
085 LA BEGOÑA, GTO.	1,348	1,348	8.00	10,784	1,000	10,784.00
087 ROSARIO-MEZQUITE, MICH.	26,145	26,145	8.48	221,620	1,300	288,105.55
094 JALISCO SUR, JAL.	417	417	4.00	1,668	1,138	1,898.81
GOLFO NORTE	**43,736**	**42,791**	**2.93**	**125,307**	**1,055**	**132,186.34**
008 METZTITLAN, HGO.	69	54	6.22	333	1,252	417.14
023 SAN JUAN DEL RÍO, QRO.	1,667	1,652	9.53	15,748	1,145	18,024.74
029 XICOTENCATL, TAMPS.	10	10	1.50	15	800	12.00
049 RÍO VERDE, S.L.P.	6	6	8.00	48	1,000	48.00
086 RÍO SOTO LA MARINA, TAMPS.	15,679	15,613	3.18	49,667	1,110	55,130.37
092A LAS ANIMAS, TAMPS.	9,139	9,139	2.35	21,517	900	19,369.53
092B RÍO PANUCO PUJAL-COY I, S.L.P.	17,167	16,317	2.33	37,978	1,032	39,184.56
GOLFO CENTRO	**20**	**20**	**4.00**	**80**	**1,928**	**154.20**
082 RÍO BLANC0, VER.	20	20	4.00	80	1,928	154.20
FRONTERA SUR	**41**	**41**	**4.20**	**172**	**1,084**	**186.40**
101 CUXTEPEQUES, CHIS.	16	16	4.50	72	1,200	86.40
107 SAN GREGORIO, CHIS.	25	25	4.00	100	1,000	100.00
PENÍNSULA DE YUCATÁN	**170**	**170**	**3.50**	**595**	**1,736**	**1,033.00**
081 ESTADO DE CAMPECHE, CAMP.	170	170	3.50	595	1,736	1,033.00
VALLE DE MÉXICO	**9**	**9**	**3.00**	**27**	**1,000**	**27.00**
003 TULA, HGO.	9	9	3.00	27	1,000	27.00

Soya

SUPERFICIE, PRODUCCIÓN Y VALOR DE LAS COSECHAS DE LOS DISTRITOS DE RIEGO
AÑO AGRÍCOLA 2000-2001

DISTRITO	SUPERFICIE (ha) SEMBRADA	SUPERFICIE (ha) COSECHADA	REND. (Ton/ha)	PRODUCCIÓN (Ton)	P.M.R. ($/Ton)	VALOR DE LA COSECHA (Miles $)
TOTAL GENERAL	**33,594**	**32,532**	**1.53**	**49,926**	**1,999**	**99,807.49**
PACÍFICO NORTE	**23,950**	**23,717**	**1.60**	**37,924**	**2,086**	**79,109.67**
010 CULIACAN Y HUMAYA, SIN.	10,563	10,475	1.08	11,292	1,992	22,494.41
063 GUASAVE, SIN.	7,663	7,663	2.05	15,725	2,180	34,280.92
074 MOCORITO, SIN.	3,749	3,749	1.86	6,968	2,000	13,936.00
075 RÍO FUERTE, SIN.	1,878	1,733	2.17	3,752	2,132	8,000.03
076 VALLE DEL CARRIZO, SIN.	97	97	1.93	187	2,132	398.31
RÍO BRAVO	**10**	**10**	**1.95**	**20**	**2,800**	**54.60**
005 DELICIAS, CHIH.	10	10	1.95	20	2,800	54.60
GOLFO NORTE	**9,634**	**8,805**	**1.36**	**11,982**	**1,723**	**20,643.23**
092A LAS ANIMAS, TAMPS.	3,194	3,076	1.95	5,985	1,565	9,363.43
092B RÍO PANUCO PUJAL-COY I, S.L.P.	6,440	5,729	1.05	5,997	1,881	11,279.80

Tabaco

SUPERFICIE, PRODUCCIÓN Y VALOR DE LAS COSECHAS DE LOS DISTRITOS DE RIEGO
AÑO AGRÍCOLA 2000-2001

DISTRITO	SUPERFICIE (ha) SEMBRADA	SUPERFICIE (ha) COSECHADA	REND. (Ton/ha)	PRODUCCIÓN (Ton)	P.M.R. ($/Ton)	VALOR DE LA COSECHA (Miles $)
TOTAL GENERAL	**5,957**	**5,956**	**1.76**	**10,493**	**8,689**	**91,171.81**
PACÍFICO NORTE	**5,784**	**5,784**	**1.76**	**10,174**	**8,490**	**86,379.75**
043 ESTADO DE NAYARIT, NAY.	5,784	5,784	1.76	10,174	8,490	86,379.75
LERMA-SANTIAGO-PACIFÍCO	**93**	**92**	**1.61**	**148**	**16,971**	**2,511.75**
093 TOMATLAN, JAL.	93	92	1.61	148	16,971	2,511.75
GOLFO NORTE	**80**	**80**	**2.14**	**171**	**13,350**	**2,280.31**
060 EL HIGO, VER.	80	80	2.14	171	13,350	2,280.31

Tamarindo

SUPERFICIE, PRODUCCIÓN Y VALOR DE LAS COSECHAS DE LOS DISTRITOS DE RIEGO
AÑO AGRÍCOLA 2000-2001

DISTRITO	SUPERFICIE (ha) SEMBRADA	SUPERFICIE (ha) COSECHADA	REND. (Ton/ha)	PRODUCCIÓN (Ton)	P.M.R. ($/Ton)	VALOR DE LA COSECHA (Miles $)
TOTAL GENERAL	**217**	**217**	**5.15**	**1,119**	**3,209**	**3,589.21**
PACÍFICO SUR	**8**	**8**	**1.88**	**15**	**1,350**	**20.25**
104 CUAJINICUILAPA, GRO.	8	8	1.88	15	1,350	20.25
LERMA-SANTIAGO-PACIFÍCO	**209**	**209**	**5.28**	**1,104**	**3,234**	**3,568.96**
053 ESTADO DE COLIMA, COL.	204	204	5.31	1,084	3,250	3,520.96
093 TOMATLAN, JAL.	5	5	4.00	20	2,400	48.00

Tomate de cáscara

SUPERFICIE, PRODUCCIÓN Y VALOR DE LAS COSECHAS DE LOS DISTRITOS DE RIEGO
AÑO AGRÍCOLA 2000-2001

DISTRITO	SUPERFICIE (ha) SEMBRADA	SUPERFICIE (ha) COSECHADA	REND. (Ton/ha)	PRODUCCIÓN (Ton)	P.M.R. ($/Ton)	VALOR DE LA COSECHA (Miles $)
TOTAL GENERAL	**40,155**	**38,763**	**30.95**	**1,199,553**	**2,367**	**2,839,695.88**
PENÍNSULA DE BAJA CALIFORNIA	**1,004**	**947**	**19.43**	**18,397**	**2,502**	**46,026.94**
014 RIO COLORADO, B.C.	334	334	9.40	3,140	6,508	20,431.14
066 SANTO DOMINGO, B.C.S.	670	613	24.89	15,257	1,678	25,595.80
NOROESTE	**5,272**	**5,261**	**19.10**	**100,501**	**2,748**	**276,200.52**
038 RÍO MAYO, SON.	3,209	3,209	17.42	55,902	2,308	129,036.43
041 RÍO YAQUI, SONORA	1,641	1,640	21.02	34,468	2,458	84,731.00
051 COSTA DE HERMOSILLO, SON.	15	15	15.00	225	2,898	652.00
084 VALLE DE GUAYMAS, SON.	407	397	24.95	9,906	6,237	61,781.09
PACÍFICO NORTE	**28,145**	**26,930**	**37.90**	**1,020,595**	**2,294**	**2,341,181.52**
010 CULIACAN Y HUMAYA, SIN.	6,173	6,151	63.90	393,067	1,678	659,593.15
052 ESTADO DE DURANGO, DGO.	8	7	4.09	30	4,089	121.20
063 GUASAVE, SIN.	435	321	25.72	8,253	2,500	20,633.40
075 RÍO FUERTE, SIN.	15,150	14,071	30.85	434,108	2,763	1,199,518.17
076 VALLE DEL CARRIZO, SIN.	3,737	3,737	15.20	56,806	2,485	141,190.27
076A FUERTE MAYO, SON.	161	161	12.00	1,926	2,450	4,718.70
076B FUERTE MAYO, SIN.	238	238	14.60	3,480	2,450	8,526.14
076C EL FUERTE-SAN BLAS, SIN.	619	619	14.82	9,175	2,453	22,505.49
108 ELOTA-PIAXTLA, SIN.	1,625	1,625	70.00	113,750	2,500	284,375.00
BALSAS	**452**	**452**	**12.71**	**5,741**	**4,035**	**23,166.94**
016 ESTADO DE MORELOS, MOR.	318	318	12.37	3,934	5,120	20,142.00
056 ATOYAC- ZAHUAPAN, TLAX.	88	88	15.00	1,320	1,000	1,320.00
068 TEPECOACUILCO-QUECHULTENANGO, GRO.	32	32	10.94	347	3,300	1,144.94
097 LÁZARO CÁRDENAS, MICH.	14	14	10.00	140	4,000	560.00
RÍO BRAVO	**585**	**552**	**19.27**	**10,636**	**2,757**	**29,326.63**
005 DELICIAS, CHIH.	531	531	19.74	10,482	2,710	28,403.23
025 BAJO RÍO BRAVO, TAMPS.	21	21	7.40	154	6,000	923.40
026 BAJO RÍO SAN JUAN, TAMPS.	33	0	0.00	0	0	0.00
LERMA-SANTIAGO-PACIFÍCO	**3,282**	**3,257**	**9.85**	**32,097**	**2,300**	**73,827.10**
011 ALTO RIO LERMA, GTO.	1,202	1,202	5.01	6,016	3,310	19,915.65
013 ESTADO DE JALISCO, JAL.	4	4	17.00	68	2,100	142.80
024 CIENEGA DE CHAPALA, MICH.	41	35	7.00	245	3,000	735.03
034 ZACATECAS, ZAC.	160	160	12.63	2,016	2,984	6,016.89
045 TUXPAN, MICH.	1,554	1,554	13.23	20,559	1,979	40,676.44
053 ESTADO DE COLIMA, COL.	63	59	10.22	603	2,271	1,369.20
085 LA BEGOÑA, GTO.	20	20	13.15	263	2,003	526.68
093 TOMATLAN, JAL.	239	224	10.39	2,327	1,910	4,444.41
GOLFO NORTE	**458**	**409**	**13.53**	**5,526**	**5,649**	**31,216.54**
008 METZTITLAN, HGO.	247	247	12.86	3,171	3,550	11,255.54
029 XICOTENCATL, TAMPS.	23	20	20.00	400	7,000	2,800.00
049 RÍO VERDE, S.L.P.	91	91	8.92	812	2,483	2,016.00
092A LAS ANIMAS, TAMPS.	97	51	22.41	1,143	13,250	15,145.00
VALLE DE MÉXICO	**956**	**956**	**6.34**	**6,059**	**3,094**	**18,749.70**
003 TULA, HGO.	239	239	6.38	1,525	2,000	3,050.00
003B NUEVOS PROYECTOS, HGO.	2	2	5.00	10	3,000	30.00
100 ALFAJAYUCAN, HGO.	715	715	6.33	4,524	3,463	15,669.70

Toronja

SUPERFICIE, PRODUCCIÓN Y VALOR DE LAS COSECHAS DE LOS DISTRITOS DE RIEGO
AÑO AGRÍCOLA 2000-2001

DISTRITO	SUPERFICIE (ha) SEMBRADA	SUPERFICIE (ha) COSECHADA	REND. (Ton/ha)	PRODUCCIÓN (Ton)	P.M.R. ($/Ton)	VALOR DE LA COSECHA (Miles $)
TOTAL GENERAL	**3,834**	**3,676**	**14.72**	**54,126**	**1,520**	**82,267.42**
PENÍNSULA DE BAJA CALIFORNIA	**76**	**76**	**9.61**	**730**	**1,417**	**1,034.92**
014 RIO COLORADO, B.C.	76	76	9.61	730	1,417	1,034.92
NOROESTE	**99**	**99**	**12.00**	**1,188**	**1,200**	**1,425.60**
084 VALLE DE GUAYMAS, SON.	99	99	12.00	1,188	1,200	1,425.60
BALSAS	**3,157**	**3,002**	**13.00**	**39,021**	**1,516**	**59,150.00**
097 LÁZARO CÁRDENAS, MICH.	3,157	3,002	13.00	39,021	1,516	59,150.00
GOLFO CENTRO	**384**	**384**	**29.39**	**11,289**	**1,620**	**18,285.02**
035 LA ANTIGUA, VER.	311	311	30.00	9,334	1,850	17,267.72
082 RÍO BLANC0, VER.	73	73	26.79	1,955	520	1,017.30
PENÍNSULA DE YUCATÁN	**118**	**115**	**16.50**	**1,898**	**1,250**	**2,371.88**
048 TICUL, YUC.	118	115	16.50	1,898	1,250	2,371.88

Trigo Forrajero

SUPERFICIE, PRODUCCIÓN Y VALOR DE LAS COSECHAS DE LOS DISTRITOS DE RIEGO
AÑO AGRÍCOLA 2000-2001

DISTRITO	SUPERFICIE (ha) SEMBRADA	SUPERFICIE (ha) COSECHADA	REND. (Ton/ha)	PRODUCCIÓN (Ton)	P.M.R. ($/Ton)	VALOR DE LA COSECHA (Miles $)
TOTAL GENERAL	**7.30**	**7.30**	**29.04**	**212.00**	**266.51**	**56.50**
RÍO BRAVO	**7.00**	**7.00**	**30.00**	**210.00**	**250.00**	**52.50**
006 PALESTINA, COAH.	7.00	7.00	30.00	210.00	250.00	52.50
LERMA-SANTIAGO-PACIFÍCO	**0.30**	**0.30**	**6.67**	**2.00**	**2,000.00**	**4.00**
034 ZACATECAS, ZAC.	0.30	0.30	6.67	2.00	2,000.00	4.00

Trigo Grano

SUPERFICIE, PRODUCCIÓN Y VALOR DE LAS COSECHAS DE LOS DISTRITOS DE RIEGO
AÑO AGRÍCOLA 2000-2001

DISTRITO	SUPERFICIE (ha) SEMBRADA	SUPERFICIE (ha) COSECHADA	REND. (Ton/ha)	PRODUCCIÓN (Ton)	P.M.R. ($/Ton)	VALOR DE LA COSECHA (Miles $)
TOTAL GENERAL	**417,953**	**417,043**	**5.61**	**2,337,961**	**1,518**	**3,548,264.37**
PENÍNSULA DE BAJA CALIFORNIA	**86,626**	**86,626**	**5.79**	**501,770**	**1,145**	**574,729.15**
014 RIO COLORADO, B.C.	84,075	84,075	5.78	485,954	1,142	554,958.90
066 SANTO DOMINGO, B.C.S.	2,551	2,551	6.20	15,816	1,250	19,770.25
NOROESTE	**221,544**	**221,396**	**5.87**	**1,300,628**	**1,669**	**2,170,106.99**
018 COLONIAS YAQUIS, SON.	14,236	14,201	5.46	77,505	1,660	128,658.30
037 ALTAR-PITIQUITO-CABORCA, SON.	5,994	5,994	5.60	33,584	1,450	48,696.80
038 RÍO MAYO, SON.	56,863	56,863	5.68	322,982	1,660	536,149.85
041 RÍO YAQUI, SONORA	128,957	128,957	5.98	771,164	1,680	1,295,557.00
051 COSTA DE HERMOSILLO, SON.	12,322	12,322	6.37	78,491	1,690	132,649.00
084 VALLE DE GUAYMAS, SON.	3,172	3,059	5.53	16,902	1,680	28,396.03
PACÍFICO NORTE	**76,878**	**76,154**	**4.60**	**350,264**	**1,586**	**555,673.22**
010 CULIACAN Y HUMAYA, SIN.	7,638	7,638	4.62	35,280	1,200	42,335.91
052 ESTADO DE DURANGO, DGO.	30	30	4.02	119	1,350	159.98
063 GUASAVE, SIN.	20,519	20,444	4.69	95,857	1,600	153,371.80
074 MOCORITO, SIN.	8,964	8,964	5.24	46,975	1,515	71,167.13
075 RÍO FUERTE, SIN.	10,559	9,910	4.72	46,784	1,683	78,744.33
076 VALLE DEL CARRIZO, SIN.	18,537	18,537	4.30	79,711	1,683	134,153.45
076A FUERTE MAYO, SON.	3,380	3,380	4.50	15,210	1,680	25,552.80
076B FUERTE MAYO, SIN.	4,707	4,707	4.35	20,474	1,680	34,396.56
076C EL FUERTE-SAN BLAS, SIN.	1,388	1,388	4.60	6,383	1,680	10,723.60
108 ELOTA-PIAXTLA, SIN.	1,157	1,157	3.00	3,471	1,460	5,067.66
RÍO BRAVO	**2,753**	**2,732**	**5.54**	**15,146**	**1,392**	**21,083.91**
005 DELICIAS, CHIH.	116	116	5.43	630	1,400	881.83
006 PALESTINA, COAH.	23	23	1.74	39	1,040	40.79
009 VALLE DE JUAREZ, CHIH.	1,931	1,931	6.00	11,586	1,400	16,220.40
026 BAJO RÍO SAN JUAN, TAMPS.	114	93	0.72	67	1,800	120.60
042 BUENAVENTURA, CHIH.	166	166	5.11	849	1,201	1,019.29
089 EL CARMEN, CHIH.	383	383	5.00	1,915	1,400	2,681.00
090 BAJO RIO CONCHOS, CHIH.	20	20	3.00	60	2,000	120.00
LERMA-SANTIAGO-PACIFÍCO	**28,166**	**28,166**	**5.71**	**160,943**	**1,337**	**215,201.38**
011 ALTO RIO LERMA, GTO.	10,350	10,350	6.54	67,662	1,340	90,664.05
013 ESTADO DE JALISCO, JAL.	712	712	5.11	3,641	1,321	4,808.50
020 MORELIA-QUERENDARO, MICH.	2,250	2,250	4.55	10,227	1,350	13,806.94
024 CIENEGA DE CHAPALA, MICH.	3,612	3,612	4.82	17,400	1,293	22,497.51
033 ESTADO DE MÉXICO, MÉX	10	10	3.40	34	2,450	83.30
045 TUXPAN, MICH.	1,469	1,469	4.75	6,984	1,500	10,475.44
061 ZAMORA, MICH.	3,802	3,802	5.40	20,537	1,326	27,224.71
085 LA BEGOÑA, GTO.	15	15	6.00	90	1,150	103.50
087 ROSARIO-MEZQUITE, MICH.	5,946	5,946	5.78	34,368	1,325	45,537.44
GOLFO NORTE	**797**	**797**	**5.38**	**4,284**	**1,327**	**5,683.69**
008 METZTITLAN, HGO.	8	8	5.30	43	1,450	63.02
023 SAN JUAN DEL RÍO, QRO.	743	743	5.58	4,151	1,300	5,395.68

Trigo Grano

SUPERFICIE, PRODUCCIÓN Y VALOR DE LAS COSECHAS DE LOS DISTRITOS DE RIEGO
AÑO AGRÍCOLA 2000-2001

DISTRITO	SUPERFICIE (ha) SEMBRADA	SUPERFICIE (ha) COSECHADA	REND. (Ton/ha)	PRODUCCIÓN (Ton)	P.M.R. ($/Ton)	VALOR DE LA COSECHA (Miles $)
044 JILOTEPEC, MÉX.	45	45	2.00	90	2,500	225.00
VALLE DE MÉXICO	**1,190**	**1,173**	**4.20**	**4,926**	**1,175**	**5,786.03**
003 TULA, HGO.	974	970	4.19	4,067	1,190	4,840.73
003B NUEVOS PROYECTOS, HGO.	54	41	2.17	89	1,104	98.30
100 ALFAJAYUCAN, HGO.	162	162	4.75	770	1,100	847.00

Vid (Industrial)

SUPERFICIE, PRODUCCIÓN Y VALOR DE LAS COSECHAS DE LOS DISTRITOS DE RIEGO
AÑO AGRÍCOLA 2000-2001

DISTRITO	SUPERFICIE (ha) SEMBRADA	SUPERFICIE (ha) COSECHADA	REND. (Ton/ha)	PRODUCCIÓN (Ton)	P.M.R. ($/Ton)	VALOR DE LA COSECHA (Miles $)
TOTAL GENERAL	**14,096**	**12,727**	**12.32**	**156,767**	**2,517**	**394,623.58**
PENÍNSULA DE BAJA CALIFORNIA	**736**	**736**	**7.81**	**5,748**	**3,400**	**19,543.74**
014 RIO COLORADO, B.C.	736	736	7.81	5,748	3,400	19,543.74
NOROESTE	**13,006**	**11,646**	**12.49**	**145,514**	**2,483**	**361,278.74**
037 ALTAR-PITIQUITO-CABORCA, SON.	9,335	7,975	7.20	57,410	3,838	220,312.74
051 COSTA DE HERMOSILLO, SON.	3,671	3,671	24.00	88,104	1,600	140,966.00
RÍO BRAVO	**134**	**134**	**14.72**	**1,972**	**1,000**	**1,972.48**
005 DELICIAS, CHIH.	134	134	14.72	1,972	1,000	1,972.48
CUENCAS CENTRALES DEL NORTE	**9**	**0**	0.00	**0**	0	**0.00**
017 REGIÓN LAGUNERA	9	0	0.00	0	0	0.00
LERMA-SANTIAGO-PACIFÍCO	**110**	**110**	**17.85**	**1,967**	**1,238**	**2,435.62**
001 PABELLON, AGS.	43	43	17.60	757	1,300	984.10
034 ZACATECAS, ZAC.	67	67	18.00	1,210	1,200	1,451.52
GOLFO NORTE	**101**	**101**	**15.50**	**1,566**	**6,000**	**9,393.00**
023 SAN JUAN DEL RÍO, QRO.	101	101	15.50	1,566	6,000	9,393.00

Vid (Mesa)

SUPERFICIE, PRODUCCIÓN Y VALOR DE LAS COSECHAS DE LOS DISTRITOS DE RIEGO
AÑO AGRÍCOLA 2000-2001

DISTRITO	SUPERFICIE (ha) SEMBRADA	SUPERFICIE (ha) COSECHADA	REND. (Ton/ha)	PRODUCCIÓN (Ton)	P.M.R. ($/Ton)	VALOR DE LA COSECHA (Miles $)
TOTAL GENERAL	**10,739**	**10,195**	**10.46**	**106,634**	**14,827**	**1,581,049.90**
NOROESTE	**10,549**	**10,005**	**10.19**	**101,996**	**15,046**	**1,534,602.40**
037 ALTAR-PITIQUITO-CABORCA, SON.	4,054	3,525	8.37	29,512	14,200	419,070.40
051 COSTA DE HERMOSILLO, SON.	6,495	6,480	11.19	72,484	15,390	1,115,532.00
CUENCAS CENTRALES DEL NORTE	**185**	**185**	**25.00**	**4,625**	**10,000**	**46,250.00**
017 REGIÓN LAGUNERA	185	185	25.00	4,625	10,000	46,250.00
LERMA-SANTIAGO-PACIFÍCO	**5**	**5**	**2.60**	**13**	**15,192**	**197.50**
011 ALTO RIO LERMA, GTO.	4	4	2.00	8	15,000	120.00
034 ZACATECAS, ZAC.	1	1	5.00	5	15,500	77.50

Zanahoria

SUPERFICIE, PRODUCCIÓN Y VALOR DE LAS COSECHAS DE LOS DISTRITOS DE RIEGO
AÑO AGRÍCOLA 2000-2001

DISTRITO	SUPERFICIE (ha) SEMBRADA	SUPERFICIE (ha) COSECHADA	REND. (Ton/ha)	PRODUCCIÓN (Ton)	P.M.R. ($/Ton)	VALOR DE LA COSECHA (Miles $)
TOTAL GENERAL	**1,207**	**1,207**	**22.69**	**27,387**	**1,347**	**36,885.30**
PENÍNSULA DE BAJA CALIFORNIA	**229**	**229**	**14.79**	**3,387**	**2,714**	**9,192.07**
014 RIO COLORADO, B.C.	229	229	14.79	3,387	2,714	9,192.07
LERMA-SANTIAGO-PACIFÍCO	**978**	**978**	**24.54**	**24,000**	**1,154**	**27,693.23**
011 ALTO RIO LERMA, GTO.	573	573	28.48	16,324	1,108	18,087.23
085 LA BEGOÑA, GTO.	405	405	18.95	7,676	1,251	9,606.00

Zempoalxochitl

SUPERFICIE, PRODUCCIÓN Y VALOR DE LAS COSECHAS DE LOS DISTRITOS DE RIEGO
AÑO AGRÍCOLA 2000-2001

DISTRITO	SUPERFICIE (ha) SEMBRADA	SUPERFICIE (ha) COSECHADA	REND. (Ton/ha)	PRODUCCIÓN (Ton)	P.M.R. ($/Ton)	VALOR DE LA COSECHA (Miles $)
TOTAL GENERAL	**282.25**	**282.25**	**11.32**	**3,195.72**	**1,336.27**	**4,270.35**
PACÍFICO NORTE	**0.25**	**0.25**	**2.00**	**0.5**	**5,000**	**2.50**
052 ESTADO DE DURANGO, DGO.	0.25	0.25	2.00	0.5	5,000	2.50
BALSAS	**63**	**63**	**8.68**	**547**	**847**	**463.46**
030 VALSEQUILLO, PUE.	55	55	9.80	539	845	455.46
097 LÁZARO CÁRDENAS, MICH.	8	8	1.00	8	1,000	8.00
LERMA-SANTIAGO-PACIFÍCC	**215**	**215**	**12.19**	**2,620**	**1,415**	**3,706.40**
045 TUXPAN, MICH.	215	215	12.19	2,620	1,415	3,706.40
VALLE DE MÉXICO	**4**	**4**	**7.00**	**28**	**3,500**	**98.00**
003 TULA, HGO.	4	4	7.00	28	3,500	98.00

QUINTA PARTE

RESÚMENES

AÑO AGRÍCOLA 2000-2001

RESUMEN 1

IMPORTANCIA DECRECIENTE DE SUPERFICIE EN LOS DISTRITOS DE RIEGO
AÑO AGRÍCOLA 2000-2001

DISTRITO	SUPERFICIE (ha) SEMBRADA	SUPERFICIE (ha) COSECHADA	REND. (Ton/ha)	PRODUCC. (Ton)	P.M.R. ($/Ton)	VALOR DE LA COSECHA (Miles $)
TOTAL GENERAL	**2,664,562**	**2,597,623**				**39,566,528.98**
DISTRITOS CON MAS DE 100 000 HA						
TOTAL	**1,264,633**	**1,240,121**				**17,538,092.97**
075 RÍO FUERTE, SIN.	245,201	234,053				5,425,827.18
010 CULIACAN Y HUMAYA, SIN.	208,232	207,448				3,301,840.20
025 BAJO RÍO BRAVO, TAMPS.	196,813	186,176				484,287.45
041 RÍO YAQUI, SONORA	195,744	194,422				2,357,471.10
014 RIO COLORADO, B.C.	182,062	182,062				2,666,085.28
011 ALTO RIO LERMA, GTO.	122,204	122,204				1,717,820.43
063 GUASAVE, SIN.	114,377	113,756				1,584,761.34
DISTRITOS CON MAS DE 50 000 HA PERO MENOS DE 100 000 HA						
TOTAL	**406,703**	**390,937**				**5,352,880.77**
092B RÍO PANUCO PUJAL-COY I, S.L.P.	88,907	85,455				685,822.37
038 RÍO MAYO, SON.	86,569	86,569				1,135,542.25
026 BAJO RÍO SAN JUAN, TAMPS.	71,728	63,408				214,251.23
097 LÁZARO CÁRDENAS, MICH.	57,654	54,773				871,253.00
087 ROSARIO-MEZQUITE, MICH.	51,056	51,056				517,509.54
051 COSTA DE HERMOSILLO, SON.	50,789	49,676				1,928,502.40
DISTRITOS CON MAS DE 10 000 HA PERO MENOS DE 50 000 HA						
TOTAL	**857,892**	**833,578**				**14,473,429.81**
109 RÍO SAN LORENZO, SIN.	48,909	48,909				842,127.48
074 MOCORITO, SIN.	48,020	47,306				481,308.31
003 TULA, HGO.	47,395	47,366				664,153.15
013 ESTADO DE JALISCO, JAL.	45,029	44,166				557,296.72
076 VALLE DEL CARRIZO, SIN.	39,485	39,485				504,365.82
043 ESTADO DE NAYARIT, NAY.	34,655	34,655				557,354.18
024 CIENEGA DE CHAPALA, MICH.	33,617	33,194				346,609.26
017 REGIÓN LAGUNERA	32,639	32,378				614,516.00
037 ALTAR-PITIQUITO-CABORCA, SON.	32,345	29,959				1,710,784.40
092A LAS ANIMAS, TAMPS.	29,991	28,394				272,271.27
066 SANTO DOMINGO, B.C.S.	28,278	28,029				404,973.72
019 TEHUANTEPEC, OAX.	25,412	25,402				104,314.59
005 DELICIAS, CHIH.	25,158	25,158				567,337.36
016 ESTADO DE MORELOS, MOR.	23,217	21,945				626,001.98
053 ESTADO DE COLIMA, COL.	23,076	22,409				546,676.79
086 RÍO SOTO LA MARINA, TAMPS.	22,314	21,887				81,250.21
100 ALFAJAYUCAN, HGO.	21,872	21,872				321,793.02
020 MORELIA-QUERENDARO, MICH.	20,888	20,888				360,059.90
030 VALSEQUILLO, PUE.	20,189	19,963				216,161.68
035 LA ANTIGUA, VER.	19,523	19,499				764,729.99
018 COLONIAS YAQUIS, SON.	17,703	17,637				159,650.51

RESUMEN 1

IMPORTANCIA DECRECIENTE DE SUPERFICIE EN LOS DISTRITOS DE RIEGO
AÑO AGRÍCOLA 2000-2001

DISTRITO	SUPERFICIE (ha) SEMBRADA	SUPERFICIE (ha) COSECHADA	REND. (Ton/ha)	PRODUCC. (Ton)	P.M.R. ($/Ton)	VALOR DE LA COSECHA (Miles $)
107 SAN GREGORIO, CHIS.	17,285	17,285				122,304.35
045 TUXPAN, VER.	17,005	17,005				396,092.24
029 XICOTENCATL, TAMPS.	16,109	12,506				212,767.59
081 ESTADO DE CAMPECHE, CAMP.	15,770	14,677				195,612.00
108 ELOTA-PIAXTLA, SIN.	15,276	15,108				627,478.28
002 EL MANTE, TAMPS.	14,541	11,141				173,986.77
094 JALISCO SUR, JAL.	14,443	13,343				441,831.83
052 ESTADO DE DURANGO, DGO.	14,136	13,544				134,115.50
057 AMUCO-CUTZAMALA, GRO.	13,461	11,990				209,124.56
093 TOMATLAN, JAL.	13,208	12,192				179,873.82
009 VALLE DE JUAREZ, CHIH.	12,339	12,321				141,921.47
082 RÍO BLANC0, VER.	11,279	11,186				151,332.19
048 TICUL, YUC.	10,962	8,948				94,009.22
101 CUXTEPEQUES, CHIS.	10,950	10,950				75,482.14
084 VALLE DE GUAYMAS, SON.	10,942	10,412				299,960.21
061 ZAMORA, MICH.	10,470	10,470				313,801.31
DISTRITOS CON MENOS DE 10 000 HA						
TOTAL	**135,334**	**132,987**				**2,202,125.43**
059 RIO BLANCO, CHIS.	8,562	8,562				232,862.40
033 ESTADO DE MÉXICO, MÉX	7,961	7,961				49,734.61
034 ZACATECAS, ZAC.	7,612	7,317				99,642.21
023 SAN JUAN DEL RÍO, QRO.	7,230	7,172				118,868.90
085 LA BEGOÑA, GTO.	6,750	6,750				169,493.56
089 EL CARMEN, CHIH.	6,744	6,629				123,695.80
001 PABELLON, AGS.	6,685	6,685				129,975.04
056 ATOYAC- ZAHUAPAN, TLAX.	6,474	6,474				51,809.56
046 CACAHOATAN-SUCHIATE, CHIS.	5,265	5,265				251,456.30
076B FUERTE MAYO, SIN.	5,086	5,086				44,331.60
008 METZTITLAN, HGO.	5,081	4,975				121,936.03
095 ATOYAC, GRO.	4,805	4,805				52,240.95
006 PALESTINA, COAH.	4,049	3,785				25,661.91
076A FUERTE MAYO, SON.	3,850	3,850				35,539.86
076C EL FUERTE-SAN BLAS, SIN.	3,776	3,776				55,315.61
049 RÍO VERDE, S.L.P.	3,705	3,705				57,915.30
088 CHICONAUTLA, MÉX.	3,335	3,335				24,400.12
098 JOSÉ MARÍA MORELOS, MICH.	3,262	3,262				38,538.09
042 BUENAVENTURA, CHIH.	3,079	3,079				68,711.33
104 CUAJINICUILAPA, GRO.	2,793	2,793				32,268.58
090 BAJO RIO CONCHOS, CHIH.	2,762	2,760				38,431.55
044 JILOTEPEC, MÉX.	2,686	2,686				19,439.36
103 RÍO FLORIDO, CHIH.	2,656	2,550				51,163.69
099 QUITUPAN-LA MAGDALENA, MICH.	2,629	2,437				64,158.36
083 PAPIGOCHIC, CHIH.	2,290	2,194				34,068.91
003B NUEVOS PROYECTOS, HGO.	2,055	1,978				15,939.87
004 DON MARTIN COAH, Y N.L.	2,032	1,020				963.90
105 NEXPA. GRO.	1,953	1,948				28,512.78
060 EL HIGO, VER.	1,948	1,934				36,172.13
003A AJACUBA, HGO.	1,713	1,713				2,376.32
102 RÍO HONDO, Q.R.	1,670	1,670				44,646.00
110 RÍO VERDE-PROGRESO, OAX.	1,400	1,400				31,084.91

RESUMEN 1

IMPORTANCIA DECRECIENTE DE SUPERFICIE EN LOS DISTRITOS DE RIEGO
AÑO AGRÍCOLA 2000-2001

DISTRITO	SUPERFICIE (ha) SEMBRADA	SUPERFICIE (ha) COSECHADA	REND. (Ton/ha)	PRODUCC. (Ton)	P.M.R. ($/Ton)	VALOR DE LA COSECHA (Miles $)
096 ARROYOZARCO, MÉX.	1,242	1,242				15,494.14
068 TEPECOACUILCO-QUECHULTENANGO,GRO	1,227	1,227				25,595.31
028 TULANCINGO, HGO.	536	536				6,903.02
073 LA CONCEPCION, MÉX.	321	321				2,565.73
050 ACUÑA FALCON, TAMPS.	110	105				211.70

RESUMEN 2

IMPORTANCIA DECRECIENTE EN SUPERFICIE POR CULTIVO
AÑO AGRÍCOLA 2000-2001

CULTIVO	SUPERFICIE (ha) SEMBRADA	SUPERFICIE (ha) COSECHADA	REND. (Ton/ha)	PRODUCC. (Ton)	P.M.R. ($/Ton)	VALOR DE LA COSECHA (Miles $)
TOTAL GENERAL	**2,664,562**	**2,597,623**	**14.58**	**37,869,206**	**1,045**	**39,566,528.98**
CULTIVOS CON MÁS DE 100 000 HA						
TOTAL	**1,835,411**	**1,794,862**	**12.10**	**21,719,609**	**754**	**16,374,844.97**
Maíz Grano	537,810	534,552	7.25	3,876,235	1,420	5,505,682.76
Sorgo Grano	479,063	461,923	4.41	2,036,878	1,063	2,165,455.14
Trigo Grano	417,953	417,043	5.61	2,337,961	1,518	3,548,264.37
Garbanzo	142,801	142,378	1.78	252,946	4,639	1,173,534.70
Caña de Azucar	135,937	120,622	90.23	10,883,705	277	3,016,171.40
Otros Pastos	121,846	118,344	19.70	2,331,885	414	965,736.60
CULTIVOS CON MÁS DE 10 000 HA PERO MENOS DE 100 000 HA						
TOTAL	**672,177**	**652,405**	**20.25**	**13,209,367**	**1,365**	**18,032,835.01**
Frijol	77,466	76,353	1.67	127,386	8,191	1,043,390.46
Alfalfa	69,488	69,488	83.73	5,818,541	215	1,249,291.40
Algodón	56,340	55,484	3.22	178,475	2,966	529,376.00
Alfalfa Achicalada	53,759	53,709	20.07	1,078,117	1,014	1,093,457.78
Tomate de cáscara	40,155	38,763	30.95	1,199,553	2,367	2,839,695.88
Cártamo	35,396	34,938	1.39	48,638	1,877	91,311.17
Soya	33,594	32,532	1.53	49,926	1,999	99,807.49
Limón	28,041	26,768	14.05	376,144	1,077	404,945.49
Mango	23,885	20,928	9.40	196,741	2,755	541,956.73
Chile verde	23,562	23,242	22.47	522,182	2,869	1,498,357.23
Naranja	20,724	17,952	15.95	286,305	910	260,485.96
Papa	20,640	20,394	30.32	618,290	2,068	1,278,567.19
Sorgo Forrajero	20,169	19,270	24.45	471,125	481	226,519.25
Cebada	16,375	16,299	5.28	86,115	1,534	132,139.76
Cebolla	14,544	14,474	18.79	272,020	3,402	925,531.51
Maíz Forrajero	14,174	14,161	38.64	547,182	292	159,641.70
Vid (Industrial)	14,096	12,727	12.32	156,767	2,517	394,623.58
Calabaza	13,255	13,016	15.29	199,000	2,795	556,165.50
Arroz	13,130	13,067	5.97	78,035	1,582	123,433.62
Nogal (Nuez)	12,869	11,895	1.71	20,356	17,984	366,085.61
Sandía	12,585	11,421	28.19	321,917	1,413	454,993.33
Otras Hortalizas	12,461	11,760	14.11	165,911	2,837	470,651.94
Otros Forrajes	12,107	12,062	13.46	162,350	2,287	371,312.06
Otros Cultivos Varios	12,004	11,327	6.94	78,605	2,511	197,362.44
Vid (Mesa)	10,739	10,195	10.46	106,634	14,827	1,581,049.90
Espárrago	10,620	10,180	4.23	43,052	26,542	1,142,682.02
CULTIVOS CON MENOS DE 10 000 HA						
TOTAL	**156,974**	**150,356**	**19.56**	**2,940,230**	**1,755**	**5,158,849.00**
Avena Forrajera	9,545	9,531	18.82	179,420	544	97,621.05
Pepino	9,336	9,229	33.68	310,822	1,440	447,493.19

RESUMEN 2

IMPORTANCIA DECRECIENTE EN SUPERFICIE POR CULTIVO
AÑO AGRÍCOLA 2000-2001

CULTIVO	SUPERFICIE (ha) SEMBRADA	SUPERFICIE (ha) COSECHADA	REND. (Ton/ha)	PRODUCC. (Ton)	P.M.R. ($/Ton)	VALOR DE LA COSECHA (Miles $)
Jitomate	8,285	8,210	36.21	297,274	1,254	372,893.54
Plátano	7,734	7,502	48.14	361,116	975	351,966.14
Rye Grass	7,663	7,607	37.03	281,636	290	81,706.75
Melón	7,101	7,017	21.11	148,118	3,004	445,020.30
Otros Frutales	6,444	5,617	17.32	97,306	2,927	284,844.19
Tabaco	5,957	5,956	1.76	10,493	8,689	91,171.81
Papayo	5,221	4,699	33.17	155,854	2,803	436,810.83
Elote	5,160	5,160	18.80	97,002	730	70,856.72
Brócoli	4,907	4,896	14.34	70,187	3,052	214,197.92
Bermuda	4,145	4,068	2.09	8,492	4,983	42,320.58
Fresa	4,036	3,997	25.12	100,390	4,037	405,261.02
Toronja	3,834	3,676	14.72	54,126	1,520	82,267.42
Ajonjolí	3,563	3,552	0.82	2,924	4,673	13,663.53
Okra	3,330	3,215	5.60	18,007	2,926	52,689.05
Olivo (Aceituna)	3,302	3,230	4.03	13,010	4,292	55,843.00
Calabacita	3,087	3,023	12.19	36,853	3,198	117,865.46
Cacahuate	3,048	3,048	2.69	8,190	5,227	42,811.79
Plátano Asociado	2,725	2,725	39.09	106,527	696	74,121.28
Ejote	2,635	2,607	6.91	18,009	4,325	77,895.43
Copra	2,613	2,613	2.11	5,515	2,640	14,556.33
Limón Asociado	2,404	2,213	21.44	47,445	992	47,058.28
Guayabo	2,383	2,383	14.23	33,914	2,633	89,298.64
Lechuga	2,152	2,136	25.80	55,122	3,309	182,384.09
Otros Cítricos	2,072	1,519	13.22	20,089	1,588	31,908.84
Manzano	2,048	1,679	9.61	16,124	2,147	34,616.12
Otras Oleaginosas	1,909	818	2.14	1,751	1,946	3,407.33
Chile seco	1,794	1,761	1.60	2,809	18,917	53,127.57
Sorgo Escobero	1,662	1,401	4.75	6,649	1,124	7,477.17
Coco (Fruta)	1,541	1,541	8.50	13,099	903	11,827.95
Forrajes Asociados	1,525	1,525	12.75	19,440	1,402	27,258.80
Ajo	1,520	1,514	9.09	13,764	5,196	71,522.58
Cebada Forrajera	1,504	1,499	14.37	21,534	330	7,109.22
Jícama	1,285	1,285	29.34	37,705	1,296	48,850.98
Nabo	1,225	1,184	12.09	14,312	1,846	26,413.94
Zanahoria	1,207	1,207	22.69	27,387	1,347	36,885.30
Otros Industriales	1,078	363	29.56	10,728	1,265	13,569.08
Berenjena	946	945	48.52	45,855	3,382	155,077.52
Haba	934	932	4.00	3,727	1,708	6,364.71
Rábano	905	905	7.18	6,499	4,182	27,182.27
Avena	807	709	3.08	2,189	2,250	4,923.87
Klein Grass	679	634	30.84	19,537	250	4,884.30
Col	644	629	28.23	17,753	1,691	30,022.19
Cítricos Asociados	620	444	18.41	8,172	1,154	9,430.10
Durazno	552	275	5.08	1,397	4,459	6,228.64
Mandarina	544	528	13.55	7,156	1,337	9,569.32
Otras Flores	542	542	8.69	4,704	1,745	8,210.30
Ebo (Veza/Janamargo)	524	524	13.93	7,303	478	3,491.72
Maíz Asociado	500	500	3.42	1,709	2,392	4,087.88
Rosal	499	498	21.15	10,534	7,142	75,236.20
Chícharo	466	466	6.42	2,994	2,794	8,365.05
Camote	462	462	17.76	8,207	2,869	23,540.70
Otros Granos	460	406	2.95	1,199	2,251	2,699.47
Aguacate	443	430	13.10	5,633	2,190	12,338.37
Apio	375	356	18.66	6,643	2,820	18,730.83

RESUMEN 2

IMPORTANCIA DECRECIENTE EN SUPERFICIE POR CULTIVO
AÑO AGRÍCOLA 2000-2001

CULTIVO	SUPERFICIE (ha) SEMBRADA	SUPERFICIE (ha) COSECHADA	REND. (Ton/ha)	PRODUCC. (Ton)	P.M.R. ($/Ton)	VALOR DE LA COSECHA (Miles $)
Chayote	362	362	37.72	13,656	1,714	23,411.00
Otras Especias	331	330	5.55	1,833	4,618	8,466.31
Coliflor	319	319	18.78	5,994	2,532	15,174.67
Dátil	305	285	4.95	1,411	21,710	30,627.38
Jojoba	298	260	0.34	89	8,600	765.40
Gladiola	297	297	7.48	2,222	7,927	17,613.52
Zempoalxochitl	282	282	11.32	3,196	1,336	4,270.35
Mango Asociado	227	227	18.27	4,152	1,851	7,686.96
Cacao	219	219	1.15	250	7,632	1,911.61
Tamarindo	217	217	5.15	1,119	3,209	3,589.21
Frutales Asociados	198	181	13.02	2,360	2,180	5,146.04
Garbanzo Forrajero	197	197	3.83	752	3,286	2,472.90
Ciruelo	175	175	21.76	3,808	2,019	7,686.35
Cilantro	169	169	5.44	921	4,134	3,805.29
Estropajo	152	152	1.24	189	30,500	5,775.02
Chicozapote	129	128	15.87	2,032	1,432	2,908.71
Pápalo	103	103	9.90	1,020	2,058	2,098.39
Café	100	100	0.60	60	14,167	850.00
Búffel	90	90	8.81	793	506	400.89
Membrillo	72	72	8.49	609	4,559	2,776.35
Frijol Asociado	67	67	0.70	47	7,000	328.30
Espinaca	65	65	8.31	540	5,500	2,970.83
Piña	64	46	50.00	2,300	2,010	4,623.00
Mamey	59	50	16.83	841	1,651	1,389.54
Guanábano	57	57	10.16	579	3,053	1,768.24
Granado	51	51	8.98	462	2,659	1,228.67
Higo	50	50	5.60	280	8,861	2,481.00
Coco Asociado	50	50	9.96	495	840	416.15
Alcachofa	47	47	18.00	846	5,850	4,949.10
Chirimoyo	47	47	10.66	501	1,596	799.48
Betabel	42	41	24.41	1,007	5,836	5,876.67
Girasol	41	41	2.50	103	1,500	153.75
Nogal Asociado	39	39	9.00	354	6,200	2,192.94
Col de Bruselas	30	30	12.00	360	7,000	2,520.00
Chabacano	26	24	3.92	94	2,200	206.80
Almendro	22	22	4.50	99	3,200	316.80
Persimonio	19	19	8.00	152	11,197	1,702.00
Lima	17	3	8.00	24	1,600	38.40
Lenteja	17	17	1.36	22	5,118	114.51
Anís	13	13	1.80	23	7,535	175.94
Trigo Forrajero	7	7	29.24	212	267	56.50
Huauzontle	7	0	0.00	0	0	0.00
Peral	6	6	4.67	28	1,050	29.40
Acelga	6	6	6.98	38	1,718	65.99
Pistache	2	0	0.00	0	0	0.00
Amaranto (Alegría)	2	2	2.00	4	8,000	32.00

RESUMEN 3

CLASIFICACIÓN DE LOS CULTIVOS POR CICLO AGRICOLA Y MODALIDAD
AÑO AGRÍCOLA 2000-2001

CULTIVO	SUPERFICIE (ha) SEMBRADA	SUPERFICIE (ha) COSECHADA	REND. (Ton/ha)	PRODUCC. (Ton)	P.M.R. ($/Ton)	VALOR DE LA COSECHA (Miles $)
TOTAL GENERAL	**2,664,562**	**2,597,623**				**39,566,528.98**
Otoño-Invierno	**1,206,475**	**1,197,984**				**18,186,208.49**
Riego	**1,129,914**	**1,123,402**				**17,721,585.35**
Acelga	5	5				61.13
Ajo	1,422	1,416				67,655.60
Ajonjolí	125	125				612.50
Algodón	2,433	2,381				24,710.63
Anís	13	13				175.94
Apio	369	350				18,418.88
Arroz	3,549	3,495				21,878.87
Avena	612	590				4,108.75
Avena Forrajera	8,180	8,171				84,743.16
Berenjena	946	945				155,077.52
Betabel	41	41				5,868.67
Brócoli	3,807	3,806				159,760.65
Cacahuate	35	35				476.70
Calabacita	2,143	2,131				83,846.95
Calabaza	8,830	8,606				417,456.49
Camote	60	60				2,700.00
Cebada	15,994	15,947				129,997.98
Cebada Forrajera	1,070	1,065				5,460.51
Cebolla	8,789	8,739				608,628.64
Chile verde	10,290	10,130				855,103.57
Chícharo	466	466				8,356.65
Cilantro	127	127				2,989.73
Col	418	416				22,860.65
Col de Bruselas	30	30				2,520.00
Coliflor	232	232				9,424.28
Cártamo	32,806	32,618				87,779.32
Ebo (Veza/Janamargo)	524	524				3,491.72
Ejote	1,431	1,408				46,092.47
Elote	2,741	2,741				44,719.15
Espinaca	65	65				2,970.83
Estropajo	131	131				5,004.59
Frijol	49,874	49,026				755,944.30
Frijol Asociado	67	67				328.30
Garbanzo	99,004	98,598				903,199.93
Garbanzo Forrajero	173	173				2,167.40
Girasol	22	22				82.50
Gladiola	203	203				11,170.38
Haba	706	706				5,334.14
Huauzontle	1	0				0.00
Jitomate	5,700	5,639				243,121.03
Jícama	452	452				15,482.88
Lechuga	1,951	1,936				176,226.22

RESUMEN 3

CLASIFICACIÓN DE LOS CULTIVOS POR CICLO AGRICOLA Y MODALIDAD
AÑO AGRÍCOLA 2000-2001

CULTIVO	SUPERFICIE (ha) SEMBRADA	SUPERFICIE (ha) COSECHADA	REND. (Ton/ha)	PRODUCC. (Ton)	P.M.R. ($/Ton)	VALOR DE LA COSECHA (Miles $)
Lenteja	17	17				114.51
Maíz Asociado	318	318				1,526.40
Maíz Forrajero	71	71				782.76
Maíz Grano	304,551	303,471				3,743,783.80
Melón	2,938	2,931				141,285.70
Nabo	616	575				8,602.95
Okra	286	286				9,338.33
Otras Especias	281	280				6,102.05
Otras Flores	342	342				5,132.90
Otras Hortalizas	6,546	6,405				219,745.10
Otras Oleaginosas	818	818				3,407.33
Otros Cultivos Varios	3,333	3,179				76,749.18
Otros Forrajes	2,862	2,855				34,700.20
Otros Granos	59	55				611.00
Otros Industriales	43	43				1,175.18
Otros Pastos	1,148	1,145				9,852.68
Papa	20,254	20,010				1,252,976.30
Pepino	8,228	8,126				419,740.37
Pápalo	59	59				1,369.06
Rosal	69	69				36,059.20
Rye Grass	6,604	6,591				61,797.27
Rábano	817	817				25,125.09
Sandía	5,111	4,971				254,067.23
Sorgo Escobero	1,052	1,018				5,273.80
Sorgo Forrajero	2,162	2,101				31,518.24
Sorgo Grano	38,149	38,050				156,216.53
Soya	236	208				912.31
Tabaco	5,053	5,053				77,595.47
Tomate de cáscara	34,014	32,752				2,573,864.30
Trigo Forrajero	0	0				4.00
Trigo Grano	417,283	416,398				3,543,505.21
Zanahoria	753	753				22,633.33
Zempoalxochitl	8	8				8.00
Temporal	**76,560**	**74,582**				**464,623.14**
Algodón	108	103				881.92
Avena	82	6				11.80
Avena Forrajera	239	234				1,225.56
Calabaza	42	42				646.80
Cebolla	136	136				11,273.60
Chile verde	283	283				7,482.40
Cártamo	1,691	1,421				1,293.03
Frijol	8,314	8,313				61,039.84
Garbanzo	43,567	43,550				267,952.21
Girasol	15	15				56.25
Jitomate	116	116				3,720.00

RESUMEN 3

CLASIFICACIÓN DE LOS CULTIVOS POR CICLO AGRICOLA Y MODALIDAD
AÑO AGRÍCOLA 2000-2001

CULTIVO	SUPERFICIE (ha) SEMBRADA	SUPERFICIE (ha) COSECHADA	REND. (Ton/ha)	PRODUCC. (Ton)	P.M.R. ($/Ton)	VALOR DE LA COSECHA (Miles $)
Jícama	363	363				14,397.60
Maíz Grano	7,667	7,292				19,550.58
Melón	104	104				2,110.00
Otras Hortalizas	98	98				2,220.00
Otros Cultivos Varios	932	916				3,385.06
Pepino	14	14				140.00
Rye Grass	71	71				165.02
Sandía	1,611	902				29,911.80
Sorgo Escobero	41	0				0.00
Sorgo Grano	9,648	9,265				22,376.23
Soya	401	342				1,182.75
Tabaco	898	898				13,427.59
Trigo Forrajero	7	7				52.50
Trigo Grano	114	93				120.60
Primavera-Verano	**726,855**	**706,669**				**6,429,549.74**
Riego	**445,999**	**442,941**				**5,407,182.12**
Acelga	1	1				4.86
Ajo	36	36				2,195.86
Ajonjolí	197	197				446.59
Algodón	50,963	50,178				483,579.74
Amaranto (Alegría)	2	2				32.00
Arroz	7,675	7,669				66,581.56
Avena	114	114				803.33
Avena Forrajera	946	946				10,899.24
Betabel	1	0				8.00
Brócoli	584	584				29,521.12
Cacahuate	2,944	2,944				41,851.12
Calabacita	850	801				30,336.37
Calabaza	3,643	3,641				113,745.12
Camote	382	382				20,440.70
Cebada	382	353				2,141.78
Cebada Forrajera	212	212				1,024.31
Cebolla	3,894	3,889				225,010.26
Chile seco	1,794	1,761				53,127.57
Chile verde	12,409	12,382				606,292.95
Chícharo	1	1				2.40
Cilantro	35	35				745.56
Col	177	165				6,036.54
Coliflor	55	55				4,223.19
Cártamo	145	145				371.87
Ejote	482	481				11,273.75
Elote	1,069	1,069				9,462.97
Estropajo	21	21				770.43
Frijol	16,411	16,178				183,603.41
Garbanzo	142	142				1,604.48

RESUMEN 3

CLASIFICACIÓN DE LOS CULTIVOS POR CICLO AGRICOLA Y MODALIDAD
AÑO AGRÍCOLA 2000-2001

CULTIVO	SUPERFICIE (ha) SEMBRADA	SUPERFICIE (ha) COSECHADA	REND. (Ton/ha)	PRODUCC. (Ton)	P.M.R. ($/Ton)	VALOR DE LA COSECHA (Miles $)
Garbanzo Forrajero	24	24				305.50
Gladiola	67	67				4,215.65
Haba	161	160				739.41
Huauzontle	6	0				0.00
Jitomate	1,556	1,555				84,326.98
Jícama	103	103				3,892.50
Lechuga	115	114				4,006.39
Maíz Asociado	48	48				273.24
Maíz Forrajero	12,236	12,223				136,315.63
Maíz Grano	138,594	138,370				1,108,297.85
Melón	3,913	3,870				293,014.20
Nabo	389	389				12,243.59
Okra	24	24				681.60
Otras Especias	34	34				1,679.26
Otras Flores	24	24				193.20
Otras Hortalizas	2,830	2,816				148,932.77
Otros Cultivos Varios	2,375	2,375				42,212.64
Otros Forrajes	140	140				4,900.00
Otros Granos	397	347				2,068.47
Otros Pastos	45	45				269.98
Papa	382	380				25,364.09
Pepino	683	678				16,495.21
Pápalo	34	34				629.23
Rye Grass	101	62				1,155.62
Rábano	36	36				835.07
Sandía	5,487	5,370				164,713.05
Sorgo Escobero	335	335				2,043.52
Sorgo Forrajero	14,326	14,285				171,982.46
Sorgo Grano	149,022	147,840				1,024,898.62
Soya	470	416				1,152.65
Tabaco	6	5				148.75
Tomate de cáscara	5,218	5,141				220,827.44
Trigo Grano	552	548				4,619.36
Zanahoria	432	432				13,446.77
Zempoalxochitl	270	270				4,164.35
Temporal	**280,856**	**263,728**				**1,022,367.63**
Algodón	2,055	2,041				9,047.63
Arroz	45	45				411.95
Brócoli	10	0				0.00
Cacahuate	2	2				19.82
Calabacita	2	2				31.95
Calabaza	35	22				97.35
Cebolla	688	673				21,575.78
Chile verde	225	101				2,232.00
Col	46	45				1,098.00

RESUMEN 3

CLASIFICACIÓN DE LOS CULTIVOS POR CICLO AGRICOLA Y MODALIDAD
AÑO AGRÍCOLA 2000-2001

CULTIVO	SUPERFICIE (ha) SEMBRADA	SUPERFICIE (ha) COSECHADA	REND. (Ton/ha)	PRODUCC. (Ton)	P.M.R. ($/Ton)	VALOR DE LA COSECHA (Miles $)
Ejote	130	130				2,138.50
Elote	228	228				2,736.00
Frijol	566	535				2,884.77
Girasol	4	4				15.00
Jitomate	510	510				19,338.00
Maíz Forrajero	1,072	1,072				14,667.84
Maíz Grano	48,452	47,586				329,992.34
Melón	89	55				4,681.00
Naranja	32	32				1,458.00
Okra	3,017	2,902				42,629.12
Otras Hortalizas	337	329				30,323.10
Otros Cultivos Varios	116	116				1,162.00
Pepino	202	202				4,771.50
Sandía	251	58				514.10
Sorgo Escobero	162	31				113.56
Sorgo Forrajero	1,284	490				1,058.99
Sorgo Grano	216,607	202,338				519,924.61
Soya	4,611	4,134				8,048.81
Tomate de cáscara	79	46				1,395.90
Perennes	**573,069**	**538,004**				**13,597,137.26**
Riego	**517,677**	**487,275**				**13,132,194.16**
Aguacate	443	430				12,338.37
Alcachofa	47	47				4,949.10
Alfalfa	68,746	68,746				1,242,565.80
Alfalfa Achicalada	53,759	53,709				1,093,457.78
Almendro	22	22				316.80
Bermuda	4,071	4,068				42,320.58
Búffel	90	90				400.89
Cacao	219	219				1,911.61
Café	100	100				850.00
Caña de Azúcar	132,937	117,951				2,947,199.91
Chabacano	26	24				206.80
Chayote	362	362				23,411.00
Chicozapote	129	128				2,908.71
Chirimoyo	47	47				799.48
Ciruelo	175	175				7,686.35
Coco (Fruta)	150	150				1,151.33
Coco Asociado	50	50				416.15
Copra	1,409	1,409				8,310.60
Cítricos Asociados	398	398				8,899.28
Durazno	552	275				6,228.64
Dátil	305	285				30,627.38
Espárrago	10,605	10,180				1,142,682.02
Forrajes Asociados	1,525	1,525				27,258.80
Fresa	4,036	3,997				405,261.02

RESUMEN 3

CLASIFICACIÓN DE LOS CULTIVOS POR CICLO AGRICOLA Y MODALIDAD
AÑO AGRÍCOLA 2000-2001

CULTIVO	SUPERFICIE (ha) SEMBRADA	SUPERFICIE (ha) COSECHADA	REND. (Ton/ha)	PRODUCC. (Ton)	P.M.R. ($/Ton)	VALOR DE LA COSECHA (Miles $)
Frutales Asociados	198	181				5,146.04
Granado	51	51				1,228.67
Guanábano	57	57				1,768.24
Guayabo	2,383	2,383				89,298.64
Higo	50	50				2,481.00
Jojoba	298	260				765.40
Klein Grass	444	437				3,635.81
Lima	17	3				38.40
Limón	27,991	26,718				403,531.77
Limón Asociado	2,404	2,213				47,058.28
Mamey	59	50				1,389.54
Mandarina	544	528				9,569.32
Mango	20,798	17,841				447,718.57
Mango Asociado	227	227				7,686.96
Manzano	2,048	1,679				34,616.12
Maíz Asociado	134	134				2,288.24
Membrillo	72	72				2,776.35
Naranja	20,681	17,909				258,782.96
Nogal (Nuez)	12,848	11,885				366,025.61
Nogal Asociado	39	39				2,192.94
Olivo (Aceituna)	3,302	3,230				55,843.00
Otras Hortalizas	34	34				1,983.69
Otras Oleaginosas	600	0				0.00
Otros Cultivos Varios	1,428	1,091				34,397.52
Otros Cítricos	1,631	1,400				31,034.64
Otros Forrajes	9,046	9,008				330,236.86
Otros Frutales	6,260	5,433				280,344.19
Otros Industriales	1,015	320				12,393.90
Otros Pastos	77,146	76,834				718,490.12
Papayo	5,007	4,485				417,146.58
Peral	6	6				29.40
Persimonio	19	19				1,702.00
Pistache	2	0				0.00
Piña	64	46				4,623.00
Plátano	7,576	7,344				347,130.14
Plátano Asociado	2,725	2,725				74,121.28
Rosal	430	429				39,177.00
Rye Grass	887	883				18,588.84
Sorgo Forrajero	79	79				3,284.90
Tamarindo	209	209				3,568.96
Toronja	3,834	3,676				82,267.42
Vid (Industrial)	14,096	12,727				394,623.58
Vid (Mesa)	10,739	10,195				1,581,049.90
Temporal	**55,392**	**50,729**				**464,943.10**
Alfalfa	742	742				6,725.60

RESUMEN 3

CLASIFICACIÓN DE LOS CULTIVOS POR CICLO AGRICOLA Y MODALIDAD
AÑO AGRÍCOLA 2000-2001

CULTIVO	SUPERFICIE (ha) SEMBRADA	SUPERFICIE (ha) COSECHADA	REND. (Ton/ha)	PRODUCC. (Ton)	P.M.R. ($/Ton)	VALOR DE LA COSECHA (Miles $)
Bermuda	74	0				0.00
Caña de Azúcar	3,000	2,671				68,971.49
Coco (Fruta)	1,391	1,391				10,676.62
Copra	1,204	1,204				6,245.74
Cítricos Asociados	222	46				530.82
Espárrago	15	0				0.00
Klein Grass	235	197				1,248.49
Limón	51	51				1,413.72
Mango	3,087	3,087				94,238.16
Naranja	11	11				245.00
Nogal (Nuez)	21	10				60.00
Otras Oleaginosas	491	0				0.00
Otros Cultivos Varios	243	243				3,436.14
Otros Cítricos	440	119				874.20
Otros Frutales	184	184				4,500.00
Otros Industriales	20	0				0.00
Otros Pastos	43,443	40,256				236,734.62
Papayo	214	214				19,664.25
Plátano	158	158				4,836.00
Sorgo Forrajero	138	138				4,522.00
Tamarindo	8	8				20.25
Segundos cultivos PV	**158,163**	**154,966**				**1,353,633.49**
Riego	**139,971**	**137,631**				**1,275,120.60**
Ajo	62	62				1,671.12
Ajonjolí	3,241	3,230				12,604.44
Algodón	781	781				11,156.09
Apio	6	6				311.96
Arroz	1,861	1,858				34,561.24
Avena Forrajera	180	180				753.10
Brócoli	506	506				24,916.15
Cacahuate	67	67				464.15
Calabacita	93	90				3,650.20
Calabaza	705	705				24,219.74
Camote	20	20				400.00
Cebada Forrajera	223	223				624.40
Cebolla	1,037	1,037				59,043.22
Chile verde	356	346				27,246.32
Chícharo	0	0				6.00
Cilantro	7	7				70.00
Col	3	2				27.00
Coliflor	33	33				1,527.20
Cártamo	754	754				1,866.95
Ejote	592	589				18,390.71
Elote	1,122	1,122				13,938.60
Frijol	2,302	2,302				39,918.16

RESUMEN 3

CLASIFICACIÓN DE LOS CULTIVOS POR CICLO AGRICOLA Y MODALIDAD
AÑO AGRÍCOLA 2000-2001

CULTIVO	SUPERFICIE (ha) SEMBRADA	SUPERFICIE (ha) COSECHADA	REND. (Ton/ha)	PRODUCC. (Ton)	P.M.R. ($/Ton)	VALOR DE LA COSECHA (Miles $)
Garbanzo	88	88				778.08
Gladiola	27	27				2,227.50
Haba	67	67				291.16
Jitomate	404	391				22,387.54
Jícama	367	367				15,078.00
Lechuga	86	86				2,151.48
Maíz Forrajero	794	794				7,875.47
Maíz Grano	29,216	28,779				257,942.87
Melón	57	57				3,929.40
Nabo	220	220				5,567.40
Okra	2	2				40.00
Otras Especias	16	16				685.00
Otras Flores	176	176				2,884.20
Otras Hortalizas	2,399	1,866				52,304.38
Otros Cultivos Varios	3,578	3,408				36,019.91
Otros Forrajes	59	59				1,475.00
Otros Granos	4	4				20.00
Otros Pastos	64	64				389.20
Papa	4	4				226.80
Pepino	209	209				6,346.11
Pápalo	11	11				100.10
Rábano	52	52				1,222.10
Sandía	126	121				5,787.16
Sorgo Escobero	72	17				46.28
Sorgo Forrajero	2,180	2,177				14,152.65
Sorgo Grano	59,114	58,309				428,905.07
Soya	25,755	25,486				84,390.40
Tomate de cáscara	844	825				43,608.23
Trigo Grano	4	4				19.20
Zanahoria	22	22				805.20
Zempoalxochitl	4	4				98.00
Temporal	**18,192**	**17,335**				**78,512.89**
Maíz Grano	9,330	9,054				46,115.33
Otras Hortalizas	218	213				15,142.91
Sorgo Grano	6,523	6,122				13,134.08
Soya	2,122	1,947				4,120.57

RESUMEN 4

PRODUCCIÓN POR REGIONES HIDROLÓGICAS Y DISTRITOS DE RIEGO CLASIFICADA POR MODALIDAD DE RIEGO O TEMPORAL, AÑO AGRÍCOLA 2000-2001

REGION/DISTRITO/MODALIDAD	SUPERFICIE (ha) SEMBRADA	SUPERFICIE (ha) COSECHADA	REND. (Ton/ha)	PRODUCC. (Ton)	P.M.R. ($/Ton)	VALOR DE LA COSECHA (Miles $)
TOTAL GENERAL	**2,664,562**	**2,597,623**				**39,566,528.98**
PENÍNSULA DE BAJA CALIFORNIA	**210,340**	**210,091**				**3,071,059.00**
014 RIO COLORADO, B.C.	182,062	182,062				2,666,085.28
Riego	182,062	182,062				2,666,085.28
066 SANTO DOMINGO, B.C.S.	28,278	28,029				404,973.72
Riego	28,278	28,029				404,973.72
NOROESTE	**396,382**	**390,869**				**7,625,979.78**
018 COLONIAS YAQUIS, SON.	17,703	17,637				159,650.51
Riego	17,703	17,637				159,650.51
037 ALTAR-PITIQUITO-CABORCA, SON.	32,345	29,959				1,710,784.40
Riego	32,345	29,959				1,710,784.40
038 RÍO MAYO, SON.	86,569	86,569				1,135,542.25
Riego	86,569	86,569				1,135,542.25
041 RÍO YAQUI, SONORA	195,744	194,422				2,357,471.10
Riego	195,744	194,422				2,357,471.10
051 COSTA DE HERMOSILLO, SON.	50,789	49,676				1,928,502.40
Riego	50,789	49,676				1,928,502.40
083 PAPIGOCHIC, CHIH.	2,290	2,194				34,068.91
Riego	2,290	2,194				34,068.91
084 VALLE DE GUAYMAS, SON.	10,942	10,412				299,960.21
Riego	10,942	10,412				299,960.21
PACÍFICO NORTE	**781,003**	**766,976**				**13,594,365.35**
010 CULIACAN Y HUMAYA, SIN.	208,232	207,448				3,301,840.20
Riego	176,128	175,349				3,155,173.65
Temporal	32,104	32,099				146,666.55
043 ESTADO DE NAYARIT, NAY.	34,655	34,655				557,354.18
Riego	20,319	20,319				334,698.13
Temporal	14,336	14,336				222,656.05
052 ESTADO DE DURANGO, DGO.	14,136	13,544				134,115.50
Riego	13,561	13,083				133,361.78
Temporal	575	461				753.72
063 GUASAVE, SIN.	114,377	113,756				1,584,761.34
Riego	107,209	106,661				1,509,592.15
Temporal	7,167	7,095				75,169.19
074 MOCORITO, SIN.	48,020	47,306				481,308.31
Riego	36,072	36,067				379,346.01
Temporal	11,948	11,239				101,962.30
075 RÍO FUERTE, SIN.	245,201	234,053				5,425,827.18
Riego	245,201	234,053				5,425,827.18

RESUMEN 4

PRODUCCIÓN POR REGIONES HIDROLÓGICAS Y DISTRITOS DE RIEGO CLASIFICADA POR MODALIDAD DE RIEGO O TEMPORAL, AÑO AGRÍCOLA 2000-2001

REGION/DISTRITO/MODALIDAD	SUPERFICIE (ha) SEMBRADA	SUPERFICIE (ha) COSECHADA	REND. (Ton/ha)	PRODUCC. (Ton)	P.M.R. ($/Ton)	VALOR DE LA COSECHA (Miles $)
076 VALLE DEL CARRIZO, SIN.	39,485	39,485				504,365.82
Riego	39,485	39,485				504,365.82
076A FUERTE MAYO, SON.	3,850	3,850				35,539.86
Riego	3,850	3,850				35,539.86
076B FUERTE MAYO, SIN.	5,086	5,086				44,331.60
Riego	5,086	5,086				44,331.60
076C EL FUERTE-SAN BLAS, SIN.	3,776	3,776				55,315.61
Riego	3,776	3,776				55,315.61
108 ELOTA-PIAXTLA, SIN.	15,276	15,108				627,478.28
Riego	15,276	15,108				627,478.28
109 RÍO SAN LORENZO, SIN.	48,909	48,909				842,127.48
Riego	48,909	48,909				842,127.48
BALSAS	**128,113**	**122,071**				**2,102,642.52**
016 ESTADO DE MORELOS, MOR.	23,217	21,945				626,001.98
Riego	23,217	21,945				626,001.98
030 VALSEQUILLO, PUE.	20,189	19,963				216,161.68
Riego	20,189	19,963				216,161.68
056 ATOYAC- ZAHUAPAN, TLAX.	6,474	6,474				51,809.56
Riego	4,482	4,482				45,116.44
Temporal	1,992	1,992				6,693.12
057 AMUCO-CUTZAMALA, GRO.	13,461	11,990				209,124.56
Riego	13,461	11,990				209,124.56
068 TEPECOACUILCO-QUECHULTENANGO, GR(	1,227	1,227				25,595.31
Riego	1,227	1,227				25,595.31
097 LÁZARO CÁRDENAS, MICH.	57,654	54,773				871,253.00
Riego	57,654	54,773				871,253.00
098 JOSÉ MARÍA MORELOS, MICH.	3,262	3,262				38,538.09
Riego	3,262	3,262				38,538.09
099 QUITUPAN-LA MAGDALENA, MICH.	2,629	2,437				64,158.36
Riego	190	190				4,767.58
Temporal	2,439	2,247				59,390.77
PACÍFICO SUR	**36,362**	**36,347**				**248,421.81**
019 TEHUANTEPEC, OAX.	25,412	25,402				104,314.59
Riego	25,412	25,402				104,314.59
095 ATOYAC, GRO.	4,805	4,805				52,240.95
Riego	2,362	2,362				35,655.38
Temporal	2,443	2,443				16,585.57
104 CUAJINICUILAPA, GRO.	2,793	2,793				32,268.58
Riego	1,623	1,623				25,353.08

RESUMEN 4

PRODUCCIÓN POR REGIONES HIDROLÓGICAS Y DISTRITOS DE RIEGO CLASIFICADA POR MODALIDAD DE RIEGO O TEMPORAL, AÑO AGRÍCOLA 2000-2001

REGION/DISTRITO/MODALIDAD	SUPERFICIE (ha) SEMBRADA	SUPERFICIE (ha) COSECHADA	REND. (Ton/ha)	PRODUCC. (Ton)	P.M.R. ($/Ton)	VALOR DE LA COSECHA (Miles $)
Temporal	1,170	1,170				6,915.50
105 NEXPA. GRO.	1,953	1,948				28,512.78
Riego	1,953	1,948				28,512.78
110 RÍO VERDE-PROGRESO, OAX.	1,400	1,400				31,084.91
Riego	1,400	1,400				31,084.91
RÍO BRAVO	**327,470**	**306,992**				**1,716,637.39**
004 DON MARTIN COAH, Y N.L.	2,032	1,020				963.90
Temporal	2,032	1,020				963.90
005 DELICIAS, CHIH.	25,158	25,158				567,337.36
Riego	25,158	25,158				567,337.36
006 PALESTINA, COAH.	4,049	3,785				25,661.91
Riego	3,177	3,123				22,112.74
Temporal	872	663				3,549.17
009 VALLE DE JUAREZ, CHIH.	12,339	12,321				141,921.47
Riego	12,339	12,321				141,921.47
025 BAJO RÍO BRAVO, TAMPS.	196,813	186,176				484,287.45
Temporal	196,813	186,176				484,287.45
026 BAJO RÍO SAN JUAN, TAMPS.	71,728	63,408				214,251.23
Riego	52,559	51,424				178,464.48
Temporal	19,169	11,984				35,786.75
042 BUENAVENTURA, CHIH.	3,079	3,079				68,711.33
Riego	3,079	3,079				68,711.33
050 ACUÑA FALCON, TAMPS.	110	105				211.70
Temporal	110	105				211.70
089 EL CARMEN, CHIH.	6,744	6,629				123,695.80
Riego	6,744	6,629				123,695.80
090 BAJO RIO CONCHOS, CHIH.	2,762	2,760				38,431.55
Riego	2,762	2,760				38,431.55
103 RÍO FLORIDO, CHIH.	2,656	2,550				51,163.69
Riego	2,656	2,550				51,163.69
CUENCAS CENTRALES DEL NORTE	**32,639**	**32,378**				**614,516.00**
017 REGIÓN LAGUNERA	32,639	32,378				614,516.00
Riego	32,639	32,378				614,516.00
LERMA-SANTIAGO-PACÍFICO	**380,005**	**375,640**				**5,826,417.24**
001 PABELLÓN, AGS.	6,685	6,685				129,975.04
Riego	6,685	6,685				129,975.04
011 ALTO RIO LERMA, GTO.	122,204	122,204				1,717,820.43
Riego	122,204	122,204				1,717,820.43

RESUMEN 4

PRODUCCIÓN POR REGIONES HIDROLÓGICAS Y DISTRITOS DE RIEGO CLASIFICADA POR MODALIDAD DE RIEGO O TEMPORAL, AÑO AGRÍCOLA 2000-2001

REGION/DISTRITO/MODALIDAD	SUPERFICIE (ha) SEMBRADA	SUPERFICIE (ha) COSECHADA	REND. (Ton/ha)	PRODUCC. (Ton)	P.M.R. ($/Ton)	VALOR DE LA COSECHA (Miles $)
013 ESTADO DE JALISCO, JAL.	45,029	44,166				557,296.72
Riego	16,552	15,758				317,458.00
Temporal	28,478	28,408				239,838.72
020 MORELIA-QUERENDARO, MICH.	20,888	20,888				360,059.90
Riego	20,888	20,888				360,059.90
024 CIENEGA DE CHAPALA, MICH.	33,617	33,194				346,609.26
Riego	16,317	16,225				217,514.97
Temporal	17,300	16,969				129,094.29
033 ESTADO DE MÉXICO, MÉX	7,961	7,961				49,734.61
Riego	7,961	7,961				49,734.61
034 ZACATECAS, ZAC.	7,612	7,317				99,642.21
Riego	4,868	4,573				76,559.21
Temporal	2,744	2,744				23,083.00
045 TUXPAN, VER.	17,005	17,005				396,092.24
Riego	17,005	17,005				396,092.24
053 ESTADO DE COLIMA, COL.	23,076	22,409				546,676.79
Riego	23,076	22,409				546,676.79
061 ZAMORA, MICH.	10,470	10,470				313,801.31
Riego	10,470	10,470				313,801.31
085 LA BEGOÑA, GTO.	6,750	6,750				169,493.56
Riego	6,750	6,750				169,493.56
087 ROSARIO-MEZQUITE, MICH.	51,056	51,056				517,509.54
Riego	51,056	51,056				517,509.54
093 TOMATLAN, JAL.	13,208	12,192				179,873.82
Riego	13,208	12,192				179,873.82
094 JALISCO SUR, JAL.	14,443	13,343				441,831.83
Riego	12,330	11,250				397,625.30
Temporal	2,113	2,093				44,206.53
GOLFO NORTE	**194,291**	**181,633**				**1,802,827.09**
002 EL MANTE, TAMPS.	14,541	11,141				173,986.77
Riego	14,541	11,141				173,986.77
008 METZTITLAN, HGO.	5,081	4,975				121,936.03
Riego	5,081	4,975				121,936.03
023 SAN JUAN DEL RÍO, QRO.	7,230	7,172				118,868.90
Riego	7,230	7,172				118,868.90
028 TULANCINGO, HGO.	536	536				6,903.02
Riego	536	536				6,903.02
029 XICOTENCATL, TAMPS.	16,109	12,506				212,767.59
Riego	16,109	12,506				212,767.59

RESUMEN 4

PRODUCCIÓN POR REGIONES HIDROLÓGICAS Y DISTRITOS DE RIEGO CLASIFICADA POR MODALIDAD DE RIEGO O TEMPORAL, AÑO AGRÍCOLA 2000-2001

REGION/DISTRITO/MODALIDAD	SUPERFICIE (ha) SEMBRADA	SUPERFICIE (ha) COSECHADA	REND. (Ton/ha)	PRODUCC. (Ton)	P.M.R. ($/Ton)	VALOR DE LA COSECHA (Miles $)
044 JILOTEPEC, MÉX.	2,686	2,686				19,439.36
Riego	2,686	2,686				19,439.36
049 RÍO VERDE, S.L.P.	3,705	3,705				57,915.30
Riego	3,705	3,705				57,915.30
060 EL HIGO, VER.	1,948	1,934				36,172.13
Riego	1,531	1,517				33,357.75
Temporal	417	417				2,814.38
086 RÍO SOTO LA MARINA, TAMPS.	22,314	21,887				81,250.21
Riego	20,072	19,983				78,979.82
Temporal	2,242	1,904				2,270.39
092A LAS ANIMAS, TAMPS.	29,991	28,394				272,271.27
Riego	24,796	23,766				261,252.42
Temporal	5,196	4,628				11,018.85
092B RÍO PANUCO PUJAL-COY I, S.L.P.	88,907	85,455				685,822.37
Riego	25,817	25,033				361,239.94
Temporal	63,091	60,422				324,582.43
096 ARROYOZARCO, MÉX.	1,242	1,242				15,494.14
Riego	1,242	1,242				15,494.14
GOLFO CENTRO	**30,802**	**30,685**				**916,062.19**
035 LA ANTIGUA, VER.	19,523	19,499				764,729.99
Riego	19,523	19,499				764,729.99
082 RÍO BLANC0, VER.	11,279	11,186				151,332.19
Riego	11,239	11,146				150,878.75
Temporal	40	40				453.44
FRONTERA SUR	**42,062**	**42,062**				**682,105.19**
046 CACAHOATAN-SUCHIATE, CHIS.	5,265	5,265				251,456.30
Riego	5,265	5,265				251,456.30
059 RIO BLANCO, CHIS.	8,562	8,562				232,862.40
Riego	8,562	8,562				232,862.40
101 CUXTEPEQUES, CHIS.	10,950	10,950				75,482.14
Riego	5,636	5,636				41,259.98
Temporal	5,314	5,314				34,222.16
107 SAN GREGORIO, CHIS.	17,285	17,285				122,304.35
Riego	6,935	6,935				65,379.35
Temporal	10,350	10,350				56,925.00
PENÍNSULA DE YUCATÁN	**28,402**	**25,295**				**334,267.22**
048 TICUL, YUC.	10,962	8,948				94,009.22
Riego	10,906	8,892				93,663.39
Temporal	57	57				345.83
081 ESTADO DE CAMPECHE, CAMP.	15,770	14,677				195,612.00
Riego	15,279	14,677				195,612.00

RESUMEN 4

PRODUCCIÓN POR REGIONES HIDROLÓGICAS Y DISTRITOS DE RIEGO CLASIFICADA POR MODALIDAD DE RIEGO O TEMPORAL, AÑO AGRÍCOLA 2000-2001

REGION/DISTRITO/MODALIDAD	SUPERFICIE (ha)		REND.	PRODUCC.	P.M.R.	VALOR DE
	SEMBRADA	COSECHADA	(Ton/ha)	(Ton)	($/Ton)	LA COSECHA (Miles $)
Temporal	491	0				0.00
102 RÍO HONDO, Q.R.	1,670	1,670				44,646.00
Riego	1,670	1,670				44,646.00
VALLE DE MÉXICO	**76,690**	**76,584**				**1,031,228.20**
003 TULA, HGO.	47,395	47,366				664,153.15
Riego	47,395	47,366				664,153.15
003A AJACUBA, HGO.	1,713	1,713				2,376.32
Riego	1,713	1,713				2,376.32
003B NUEVOS PROYECTOS, HGO.	2,055	1,978				15,939.87
Riego	2,055	1,978				15,939.87
073 LA CONCEPCION, MÉX.	321	321				2,565.73
Riego	321	321				2,565.73
088 CHICONAUTLA, MÉX.	3,335	3,335				24,400.12
Riego	3,335	3,335				24,400.12
100 ALFAJAYUCAN, HGO.	21,872	21,872				321,793.02
Riego	21,872	21,872				321,793.02

RESUMEN 4

PRODUCCIÓN POR REGIONES HIDROLÓGICAS Y DISTRITOS DE RIEGO CLASIFICADA POR MODALIDAD DE RIEGO O TEMPORAL, AÑO AGRÍCOLA 2000-2001

REGION/DISTRITO/MODALIDAD	SUPERFICIE (ha) SEMBRADA	SUPERFICIE (ha) COSECHADA	REND. (Ton/ha)	PRODUCC. (Ton)	P.M.R. ($/Ton)	VALOR DE LA COSECHA (Miles $)
TOTAL GENERAL	**2,664,562**	**2,597,623**				**39,566,528.98**
PENÍNSULA DE BAJA CALIFORNIA	**210,340**	**210,091**				**3,071,059.00**
014 RIO COLORADO, B.C.	182,062	182,062				2,666,085.28
Riego	182,062	182,062				2,666,085.28
066 SANTO DOMINGO, B.C.S.	28,278	28,029				404,973.72
Riego	28,278	28,029				404,973.72
NOROESTE	**396,382**	**390,869**				**7,625,979.78**
018 COLONIAS YAQUIS, SON.	17,703	17,637				159,650.51
Riego	17,703	17,637				159,650.51
037 ALTAR-PITIQUITO-CABORCA, SON.	32,345	29,959				1,710,784.40
Riego	32,345	29,959				1,710,784.40
038 RÍO MAYO, SON.	86,569	86,569				1,135,542.25
Riego	86,569	86,569				1,135,542.25
041 RÍO YAQUI, SONORA	195,744	194,422				2,357,471.10
Riego	195,744	194,422				2,357,471.10
051 COSTA DE HERMOSILLO, SON.	50,789	49,676				1,928,502.40
Riego	50,789	49,676				1,928,502.40
083 PAPIGOCHIC, CHIH.	2,290	2,194				34,068.91
Riego	2,290	2,194				34,068.91
084 VALLE DE GUAYMAS, SON.	10,942	10,412				299,960.21
Riego	10,942	10,412				299,960.21
PACÍFICO NORTE	**781,003**	**766,976**				**13,594,365.35**
010 CULIACAN Y HUMAYA, SIN.	208,232	207,448				3,301,840.20
Riego	176,128	175,349				3,155,173.65
Temporal	32,104	32,099				146,666.55
043 ESTADO DE NAYARIT, NAY.	34,655	34,655				557,354.18
Riego	20,319	20,319				334,698.13
Temporal	14,336	14,336				222,656.05
052 ESTADO DE DURANGO, DGO.	14,136	13,544				134,115.50
Riego	13,561	13,083				133,361.78
Temporal	575	461				753.72
063 GUASAVE, SIN.	114,377	113,756				1,584,761.34
Riego	107,209	106,661				1,509,592.15
Temporal	7,167	7,095				75,169.19
074 MOCORITO, SIN.	48,020	47,306				481,308.31
Riego	36,072	36,067				379,346.01
Temporal	11,948	11,239				101,962.30
075 RÍO FUERTE, SIN.	245,201	234,053				5,425,827.18
Riego	245,201	234,053				5,425,827.18

RESUMEN 4

PRODUCCIÓN POR REGIONES HIDROLÓGICAS Y DISTRITOS DE RIEGO CLASIFICADA POR MODALIDAD DE RIEGO O TEMPORAL, AÑO AGRÍCOLA 2000-2001

REGION/DISTRITO/MODALIDAD	SUPERFICIE (ha) SEMBRADA	SUPERFICIE (ha) COSECHADA	REND. (Ton/ha)	PRODUCC. (Ton)	P.M.R. ($/Ton)	VALOR DE LA COSECHA (Miles $)
076 VALLE DEL CARRIZO, SIN.	39,485	39,485				504,365.82
Riego	39,485	39,485				504,365.82
076A FUERTE MAYO, SON.	3,850	3,850				35,539.86
Riego	3,850	3,850				35,539.86
076B FUERTE MAYO, SIN.	5,086	5,086				44,331.60
Riego	5,086	5,086				44,331.60
076C EL FUERTE-SAN BLAS, SIN.	3,776	3,776				55,315.61
Riego	3,776	3,776				55,315.61
108 ELOTA-PIAXTLA, SIN.	15,276	15,108				627,478.28
Riego	15,276	15,108				627,478.28
109 RÍO SAN LORENZO, SIN.	48,909	48,909				842,127.48
Riego	48,909	48,909				842,127.48
BALSAS	**128,113**	**122,071**				**2,102,642.52**
016 ESTADO DE MORELOS, MOR.	23,217	21,945				626,001.98
Riego	23,217	21,945				626,001.98
030 VALSEQUILLO, PUE.	20,189	19,963				216,161.68
Riego	20,189	19,963				216,161.68
056 ATOYAC- ZAHUAPAN, TLAX.	6,474	6,474				51,809.56
Riego	4,482	4,482				45,116.44
Temporal	1,992	1,992				6,693.12
057 AMUCO-CUTZAMALA, GRO.	13,461	11,990				209,124.56
Riego	13,461	11,990				209,124.56
068 TEPECOACUILCO-QUECHULTENANGO, GR(	1,227	1,227				25,595.31
Riego	1,227	1,227				25,595.31
097 LÁZARO CÁRDENAS, MICH.	57,654	54,773				871,253.00
Riego	57,654	54,773				871,253.00
098 JOSÉ MARÍA MORELOS, MICH.	3,262	3,262				38,538.09
Riego	3,262	3,262				38,538.09
099 QUITUPAN-LA MAGDALENA, MICH.	2,629	2,437				64,158.36
Riego	190	190				4,767.58
Temporal	2,439	2,247				59,390.77
PACÍFICO SUR	**36,362**	**36,347**				**248,421.81**
019 TEHUANTEPEC, OAX.	25,412	25,402				104,314.59
Riego	25,412	25,402				104,314.59
095 ATOYAC, GRO.	4,805	4,805				52,240.95
Riego	2,362	2,362				35,655.38
Temporal	2,443	2,443				16,585.57
104 CUAJINICUILAPA, GRO.	2,793	2,793				32,268.58
Riego	1,623	1,623				25,353.08

RESUMEN 4

PRODUCCIÓN POR REGIONES HIDROLÓGICAS Y DISTRITOS DE RIEGO CLASIFICADA POR MODALIDAD DE RIEGO O TEMPORAL, AÑO AGRÍCOLA 2000-2001

REGION/DISTRITO/MODALIDAD	SUPERFICIE (ha) SEMBRADA	SUPERFICIE (ha) COSECHADA	REND. (Ton/ha)	PRODUCC. (Ton)	P.M.R. ($/Ton)	VALOR DE LA COSECHA (Miles $)
Temporal	1,170	1,170				6,915.50
105 NEXPA. GRO.	1,953	1,948				28,512.78
Riego	1,953	1,948				28,512.78
110 RÍO VERDE-PROGRESO, OAX.	1,400	1,400				31,084.91
Riego	1,400	1,400				31,084.91
RÍO BRAVO	**327,470**	**306,992**				**1,716,637.39**
004 DON MARTIN COAH, Y N.L.	2,032	1,020				963.90
Temporal	2,032	1,020				963.90
005 DELICIAS, CHIH.	25,158	25,158				567,337.36
Riego	25,158	25,158				567,337.36
006 PALESTINA, COAH.	4,049	3,785				25,661.91
Riego	3,177	3,123				22,112.74
Temporal	872	663				3,549.17
009 VALLE DE JUAREZ, CHIH.	12,339	12,321				141,921.47
Riego	12,339	12,321				141,921.47
025 BAJO RÍO BRAVO, TAMPS.	196,813	186,176				484,287.45
Temporal	196,813	186,176				484,287.45
026 BAJO RÍO SAN JUAN, TAMPS.	71,728	63,408				214,251.23
Riego	52,559	51,424				178,464.48
Temporal	19,169	11,984				35,786.75
042 BUENAVENTURA, CHIH.	3,079	3,079				68,711.33
Riego	3,079	3,079				68,711.33
050 ACUÑA FALCON, TAMPS.	110	105				211.70
Temporal	110	105				211.70
089 EL CARMEN, CHIH.	6,744	6,629				123,695.80
Riego	6,744	6,629				123,695.80
090 BAJO RIO CONCHOS, CHIH.	2,762	2,760				38,431.55
Riego	2,762	2,760				38,431.55
103 RÍO FLORIDO, CHIH.	2,656	2,550				51,163.69
Riego	2,656	2,550				51,163.69
CUENCAS CENTRALES DEL NORTE	**32,639**	**32,378**				**614,516.00**
017 REGIÓN LAGUNERA	32,639	32,378				614,516.00
Riego	32,639	32,378				614,516.00
LERMA-SANTIAGO-PACÍFICO	**380,005**	**375,640**				**5,826,417.24**
001 PABELLÓN, AGS.	6,685	6,685				129,975.04
Riego	6,685	6,685				129,975.04
011 ALTO RIO LERMA, GTO.	122,204	122,204				1,717,820.43
Riego	122,204	122,204				1,717,820.43

RESUMEN 4

PRODUCCIÓN POR REGIONES HIDROLÓGICAS Y DISTRITOS DE RIEGO CLASIFICADA POR MODALIDAD DE RIEGO O TEMPORAL, AÑO AGRÍCOLA 2000-2001

REGION/DISTRITO/MODALIDAD	SUPERFICIE (ha) SEMBRADA	SUPERFICIE (ha) COSECHADA	REND. (Ton/ha)	PRODUCC. (Ton)	P.M.R. ($/Ton)	VALOR DE LA COSECHA (Miles $)
013 ESTADO DE JALISCO, JAL.	45,029	44,166				557,296.72
Riego	16,552	15,758				317,458.00
Temporal	28,478	28,408				239,838.72
020 MORELIA-QUERENDARO, MICH.	20,888	20,888				360,059.90
Riego	20,888	20,888				360,059.90
024 CIENEGA DE CHAPALA, MICH.	33,617	33,194				346,609.26
Riego	16,317	16,225				217,514.97
Temporal	17,300	16,969				129,094.29
033 ESTADO DE MÉXICO, MÉX	7,961	7,961				49,734.61
Riego	7,961	7,961				49,734.61
034 ZACATECAS, ZAC.	7,612	7,317				99,642.21
Riego	4,868	4,573				76,559.21
Temporal	2,744	2,744				23,083.00
045 TUXPAN, VER.	17,005	17,005				396,092.24
Riego	17,005	17,005				396,092.24
053 ESTADO DE COLIMA, COL.	23,076	22,409				546,676.79
Riego	23,076	22,409				546,676.79
061 ZAMORA, MICH.	10,470	10,470				313,801.31
Riego	10,470	10,470				313,801.31
085 LA BEGOÑA, GTO.	6,750	6,750				169,493.56
Riego	6,750	6,750				169,493.56
087 ROSARIO-MEZQUITE, MICH.	51,056	51,056				517,509.54
Riego	51,056	51,056				517,509.54
093 TOMATLAN, JAL.	13,208	12,192				179,873.82
Riego	13,208	12,192				179,873.82
094 JALISCO SUR, JAL.	14,443	13,343				441,831.83
Riego	12,330	11,250				397,625.30
Temporal	2,113	2,093				44,206.53
GOLFO NORTE	**194,291**	**181,633**				**1,802,827.09**
002 EL MANTE, TAMPS.	14,541	11,141				173,986.77
Riego	14,541	11,141				173,986.77
008 METZTITLAN, HGO.	5,081	4,975				121,936.03
Riego	5,081	4,975				121,936.03
023 SAN JUAN DEL RÍO, QRO.	7,230	7,172				118,868.90
Riego	7,230	7,172				118,868.90
028 TULANCINGO, HGO.	536	536				6,903.02
Riego	536	536				6,903.02
029 XICOTENCATL, TAMPS.	16,109	12,506				212,767.59
Riego	16,109	12,506				212,767.59

RESUMEN 4

PRODUCCIÓN POR REGIONES HIDROLÓGICAS Y DISTRITOS DE RIEGO CLASIFICADA POR MODALIDAD DE RIEGO O TEMPORAL, AÑO AGRÍCOLA 2000-2001

REGION/DISTRITO/MODALIDAD	SUPERFICIE (ha) SEMBRADA	SUPERFICIE (ha) COSECHADA	REND. (Ton/ha)	PRODUCC. (Ton)	P.M.R. ($/Ton)	VALOR DE LA COSECHA (Miles $)
044 JILOTEPEC, MÉX.	2,686	2,686				19,439.36
Riego	2,686	2,686				19,439.36
049 RÍO VERDE, S.L.P.	3,705	3,705				57,915.30
Riego	3,705	3,705				57,915.30
060 EL HIGO, VER.	1,948	1,934				36,172.13
Riego	1,531	1,517				33,357.75
Temporal	417	417				2,814.38
086 RÍO SOTO LA MARINA, TAMPS.	22,314	21,887				81,250.21
Riego	20,072	19,983				78,979.82
Temporal	2,242	1,904				2,270.39
092A LAS ANIMAS, TAMPS.	29,991	28,394				272,271.27
Riego	24,796	23,766				261,252.42
Temporal	5,196	4,628				11,018.85
092B RÍO PANUCO PUJAL-COY I, S.L.P.	88,907	85,455				685,822.37
Riego	25,817	25,033				361,239.94
Temporal	63,091	60,422				324,582.43
096 ARROYOZARCO, MÉX.	1,242	1,242				15,494.14
Riego	1,242	1,242				15,494.14
GOLFO CENTRO	**30,802**	**30,685**				**916,062.19**
035 LA ANTIGUA, VER.	19,523	19,499				764,729.99
Riego	19,523	19,499				764,729.99
082 RÍO BLANC0, VER.	11,279	11,186				151,332.19
Riego	11,239	11,146				150,878.75
Temporal	40	40				453.44
FRONTERA SUR	**42,062**	**42,062**				**682,105.19**
046 CACAHOATAN-SUCHIATE, CHIS.	5,265	5,265				251,456.30
Riego	5,265	5,265				251,456.30
059 RIO BLANCO, CHIS.	8,562	8,562				232,862.40
Riego	8,562	8,562				232,862.40
101 CUXTEPEQUES, CHIS.	10,950	10,950				75,482.14
Riego	5,636	5,636				41,259.98
Temporal	5,314	5,314				34,222.16
107 SAN GREGORIO, CHIS.	17,285	17,285				122,304.35
Riego	6,935	6,935				65,379.35
Temporal	10,350	10,350				56,925.00
PENÍNSULA DE YUCATÁN	**28,402**	**25,295**				**334,267.22**
048 TICUL, YUC.	10,962	8,948				94,009.22
Riego	10,906	8,892				93,663.39
Temporal	57	57				345.83
081 ESTADO DE CAMPECHE, CAMP.	15,770	14,677				195,612.00
Riego	15,279	14,677				195,612.00

RESUMEN 4

PRODUCCIÓN POR REGIONES HIDROLÓGICAS Y DISTRITOS DE RIEGO CLASIFICADA POR MODALIDAD DE RIEGO O TEMPORAL, AÑO AGRÍCOLA 2000-2001

REGION/DISTRITO/MODALIDAD	SUPERFICIE (ha)		REND.	PRODUCC.	P.M.R.	VALOR DE
	SEMBRADA	COSECHADA	(Ton/ha)	(Ton)	($/Ton)	LA COSECHA (Miles $)
Temporal	491	0				0.00
102 RÍO HONDO, Q.R.	1,670	1,670				44,646.00
Riego	1,670	1,670				44,646.00
VALLE DE MÉXICO	**76,690**	**76,584**				**1,031,228.20**
003 TULA, HGO.	47,395	47,366				664,153.15
Riego	47,395	47,366				664,153.15
003A AJACUBA, HGO.	1,713	1,713				2,376.32
Riego	1,713	1,713				2,376.32
003B NUEVOS PROYECTOS, HGO.	2,055	1,978				15,939.87
Riego	2,055	1,978				15,939.87
073 LA CONCEPCION, MÉX.	321	321				2,565.73
Riego	321	321				2,565.73
088 CHICONAUTLA, MÉX.	3,335	3,335				24,400.12
Riego	3,335	3,335				24,400.12
100 ALFAJAYUCAN, HGO.	21,872	21,872				321,793.02
Riego	21,872	21,872				321,793.02

RESUMEN 5

PRODUCCIÓN POR GRUPO DE CULTIVOS Y MODALIDAD
AÑO AGRÍCOLA 2000-2001

GRUPO/MODALIDAD/CULTIVO	SUPERFICIE (ha) SEMBRADA	SUPERFICIE (ha) COSECHADA	REND. (Ton/ha)	PRODUCC. (Ton)	P.M.R. ($/Ton)	VALOR DE LA COSECHA (Miles $)
TOTAL GENERAL	**2,664,562**	**2,597,623**	**14.58**	**37,869,206**	**1,045**	**39,566,528.98**
Cultivos Varios	**18,381**	**17,589**	**5.96**	**104,802**	**3**	**292,863.28**
Riego	**14,071**	**13,410**	**6.33**	**84,846**	**3**	**242,231.14**
Cacahuate	3,046	3,046	2.69	8,187	5,227	42,791.97
Okra	312	312	7.99	2,496	4,031	10,059.93
Otros Cultivos Varios	10,713	10,052	7.38	74,163	2,554	189,379.24
Temporal	**4,310**	**4,179**	**4.77**	**19,956**	**3**	**50,632.13**
Cacahuate	2	2	1.52	3	6,520	19.82
Okra	3,017	2,902	5.34	15,511	2,748	42,629.12
Otros Cultivos Varios	1,291	1,275	3.48	4,442	1,797	7,983.20
Cítricos	**58,256**	**53,104**	**15.05**	**799,462**	**1,058**	**845,703.81**
Riego	**57,500**	**52,845**	**15.08**	**797,084**	**1,055**	**841,182.06**
Cítricos Asociados	398	398	19.38	7,712	1,154	8,899.28
Lima	17	3	8.00	24	1,600	38.40
Limón	27,991	26,718	14.05	375,473	1,075	403,531.77
Limón Asociado	2,404	2,213	21.44	47,445	992	47,058.28
Mandarina	544	528	13.55	7,156	1,337	9,569.32
Naranja	20,681	17,909	15.96	285,883	905	258,782.96
Otros Cítricos	1,631	1,400	13.76	19,265	1,611	31,034.64
Toronja	3,834	3,676	14.72	54,126	1,520	82,267.42
Temporal	**756**	**259**	**9.18**	**2,378**	**1,902**	**4,521.74**
Cítricos Asociados	222	46	10.00	460	1,154	530.82
Limón	51	51	13.30	672	2,104	1,413.72
Naranja	43	43	9.72	422	4,036	1,703.00
Otros Cítricos	440	119	6.92	824	1,061	874.20
Especias	**344**	**343**	**5.41**	**1,856**	**4,655**	**8,642.25**
Riego	**271,798**	**271,187**	**38.08**	**10,327,245**	**404**	**4,176,583.14**
Anís	13	13	1.80	23	7,535	175.94
Otras Especias	331	330	5.55	1,833	4,618	8,466.31
Flores	**1,337**	**1,337**	**13.06**	**17,460**	**5,788**	**101,060.02**
Riego	**1,337**	**1,337**	**13.06**	**17,460**	**5,788**	**101,060.02**
Gladiola	297	297	7.48	2,222	7,927	17,613.52
Otras Flores	542	542	8.69	4,704	1,745	8,210.30
Rosal	499	498	21.15	10,534	7,142	75,236.20
Forrajes	**317,422**	**312,715**	**35.01**	**10,948,319**	**396**	**4,333,281.50**

RESUMEN 5

PRODUCCIÓN POR GRUPO DE CULTIVOS Y MODALIDAD
AÑO AGRÍCOLA 2000-2001

GRUPO/MODALIDAD/CULTIVO	SUPERFICIE (ha) SEMBRADA	SUPERFICIE (ha) COSECHADA	REND. (Ton/ha)	PRODUCC. (Ton)	P.M.R. ($/Ton)	VALOR DE LA COSECHA (Miles $)
Riego	**270,116**	**269,508**	**38.25**	**10,307,927**	**395**	**4,066,876.87**
Alfalfa	68,746	68,746	84.06	5,779,011	215	1,242,565.80
Alfalfa Achicalada	53,759	53,709	20.07	1,078,117	1,014	1,093,457.78
Avena Forrajera	9,306	9,297	18.77	174,518	552	96,395.49
Bermuda	4,071	4,068	2.09	8,492	4,983	42,320.58
Búffel	90	90	8.81	793	506	400.89
Cebada Forrajera	1,504	1,499	14.37	21,534	330	7,109.22
Ebo (Veza/Janamargo)	524	524	13.93	7,303	478	3,491.72
Forrajes Asociados	1,525	1,525	12.75	19,440	1,402	27,258.80
Garbanzo Forrajero	197	197	3.83	752	3,286	2,472.90
Klein Grass	444	437	33.32	14,543	250	3,635.81
Maíz Forrajero	13,102	13,089	40.61	531,577	273	144,973.86
Otros Forrajes	12,107	12,062	13.46	162,350	2,287	371,312.06
Otros Pastos	78,403	78,088	22.59	1,764,132	413	729,001.98
Rye Grass	7,592	7,536	37.27	280,866	290	81,541.73
Sorgo Forrajero	18,747	18,642	24.92	464,499	476	220,938.26
Trigo Forrajero	0.25	0.25	8.00	2	2,000	4.00
Temporal	**47,305**	**43,207**	**14.82**	**640,391**	**416**	**266,400.63**
Alfalfa	742	742	53.27	39,530	170	6,725.60
Avena Forrajera	239	234	20.94	4,902	250	1,225.56
Bermuda	74	0	0.00	0	0	0.00
Klein Grass	235	197	25.35	4,994	250	1,248.49
Maíz Forrajero	1,072	1,072	14.56	15,605	940	14,667.84
Otros Pastos	43,443	40,256	14.10	567,753	417	236,734.62
Rye Grass	71	71	10.85	770	214	165.02
Sorgo Forrajero	1,422	628	10.55	6,626	842	5,580.99
Trigo Forrajero	7	7	30.00	210	250	52.50
Frutales	**82,434**	**75,612**	**16.36**	**1,236,766**	**3,456**	**4,273,980.42**
Riego	**77,371**	**70,560**	**16.55**	**1,168,095**	**3,544**	**4,139,985.14**
Aguacate	443	430	13.10	5,633	2,190	12,338.37
Almendro	22	22	4.50	99	3,200	316.80
Chabacano	26	24	3.92	94	2,200	206.80
Chicozapote	129	128	15.87	2,032	1,432	2,908.71
Chirimoyo	47	47	10.66	501	1,596	799.48
Ciruelo	175	175	21.76	3,808	2,019	7,686.35
Coco (Fruta)	150	150	8.50	1,275	903	1,151.33
Coco Asociado	50	50	9.96	495	840	416.15
Durazno	552	275	5.08	1,397	4,459	6,228.64
Dátil	305	285	4.95	1,411	21,710	30,627.38
Fresa	4,036	3,997	25.12	100,390	4,037	405,261.02
Frutales Asociados	198	181	13.02	2,360	2,180	5,146.04
Granado	51	51	8.98	462	2,659	1,228.67
Guanábano	57	57	10.16	579	3,053	1,768.24
Guayabo	2,383	2,383	14.23	33,914	2,633	89,298.64
Higo	50	50	5.60	280	8,861	2,481.00
Mamey	59	50	16.83	841	1,651	1,389.54
Mango	20,798	17,841	8.38	149,577	2,993	447,718.57
Mango Asociado	227	227	18.27	4,152	1,851	7,686.96
Manzano	2,048	1,679	9.61	16,124	2,147	34,616.12
Membrillo	72	72	8.49	609	4,559	2,776.35
Nogal (Nuez)	12,848	11,885	1.71	20,351	17,986	366,025.61
Nogal Asociado	39	39	9.00	354	6,200	2,192.94
Otros Frutales	6,260	5,433	17.50	95,056	2,949	280,344.19
Papayo	5,007	4,485	33.63	150,858	2,765	417,146.58
Peral	6	6	4.67	28	1,050	29.40

RESUMEN 5

PRODUCCIÓN POR GRUPO DE CULTIVOS Y MODALIDAD
AÑO AGRÍCOLA 2000-2001

GRUPO/MODALIDAD/CULTIVO	SUPERFICIE (ha) SEMBRADA	SUPERFICIE (ha) COSECHADA	REND. (Ton/ha)	PRODUCC. (Ton)	P.M.R. ($/Ton)	VALOR DE LA COSECHA (Miles $)
Persimonio	19	19	8.00	152	11,197	1,702.00
Pistache	2	0	0.00	0	0	0.00
Piña	64	46	50.00	2,300	2,010	4,623.00
Plátano	7,576	7,344	48.84	358,698	968	347,130.14
Plátano Asociado	2,725	2,725	39.09	106,527	696	74,121.28
Tamarindo	209	209	5.28	1,104	3,234	3,568.96
Vid (Mesa)	10,739	10,195	10.46	106,634	14,827	1,581,049.90
Temporal	**5,063**	**5,052**	**13.59**	**68,671**	**1,951**	**133,995.28**
Coco (Fruta)	1,391	1,391	8.50	11,824	903	10,676.62
Mango	3,087	3,087	15.28	47,164	1,998	94,238.16
Nogal (Nuez)	21	10	0.50	5	12,000	60.00
Otros Frutales	184	184	12.23	2,250	2,000	4,500.00
Papayo	214	214	23.40	4,996	3,936	19,664.25
Plátano	158	158	15.30	2,418	2,000	4,836.00
Tamarindo	8	8	1.88	15	1,350	20.25
Granos	**1,687,384**	**1,664,247**	**5.29**	**8,804,448**	**1,557**	**13,710,419.55**
Riego	**1,336,470**	**1,330,050**	**5.95**	**7,915,521**	**1,570**	**12,426,905.22**
Arroz	13,085	13,022	5.97	77,712	1,583	123,021.67
Avena	726	704	3.10	2,181	2,252	4,912.08
Cebada	16,375	16,299	5.28	86,115	1,534	132,139.76
Frijol	68,587	67,506	1.75	117,800	8,315	979,465.86
Frijol Asociado	67	67	0.70	47	7,000	328.30
Garbanzo	99,234	98,828	1.98	195,498	4,632	905,582.49
Haba	934	932	4.00	3,727	1,708	6,364.71
Lenteja	17	17	1.36	22	5,118	114.51
Maíz Asociado	500	500	3.42	1,709	2,392	4,087.88
Maíz Grano	472,362	470,620	7.63	3,591,675	1,423	5,110,024.51
Otros Granos	460	406	2.95	1,199	2,251	2,699.47
Sorgo Grano	246,285	244,199	6.14	1,499,944	1,073	1,610,020.22
Trigo Grano	417,839	416,950	5.61	2,337,894	1,518	3,548,143.77
Temporal	**350,913**	**334,196**	**2.66**	**888,927**	**1,444**	**1,283,514.33**
Arroz	45	45	7.19	324	1,273	411.95
Avena	82	6	1.43	8	1,500	11.80
Frijol	8,879	8,847	1.08	9,586	6,668	63,924.61
Garbanzo	43,567	43,550	1.32	57,448	4,664	267,952.21
Maíz Grano	65,449	63,932	4.45	284,560	1,390	395,658.25
Sorgo Grano	232,778	217,724	2.47	536,933	1,034	555,434.92
Trigo Grano	114	93	0.72	67	1,800	120.60
Hortalizas	**202,463**	**197,385**	**23.22**	**4,583,622**	**2,543**	**11,655,842**
Riego	**196,634**	**192,716**	**23.38**	**4,505,822**	**2,547**	**11,477,864**
Acelga	6	6	6.98	38	1,718	65.99
Ajo	1,520	1,514	9.09	13,764	5,196	71,522.58
Alcachofa	47	47	18.00	846	5,850	4,949.10
Apio	375	356	18.66	6,643	2,820	18,730.83
Berenjena	946	945	48.52	45,855	3,382	155,077.52
Betabel	42	41	24.41	1,007	5,836	5,876.67
Brócoli	4,897	4,896	14.34	70,187	3,052	214,197.92
Calabacita	3,086	3,022	12.19	36,832	3,199	117,833.51
Calabaza	13,178	12,952	15.31	198,356	2,800	555,421.35
Camote	462	462	17.76	8,207	2,869	23,540.70
Cebolla	13,720	13,665	18.73	256,011	3,487	892,682.12
Chayote	362	362	37.72	13,656	1,714	23,411.00

RESUMEN 5

PRODUCCIÓN POR GRUPO DE CULTIVOS Y MODALIDAD
AÑO AGRÍCOLA 2000-2001

GRUPO/MODALIDAD/CULTIVO	SUPERFICIE (ha) SEMBRADA	SUPERFICIE (ha) COSECHADA	REND. (Ton/ha)	PRODUCC. (Ton)	P.M.R. ($/Ton)	VALOR DE LA COSECHA (Miles $)
Chile seco	1,794	1,761	1.60	2,809	18,917	53,127.57
Chile verde	23,054	22,858	22.71	519,098	2,868	1,488,642.83
Chícharo	466	466	6.42	2,994	2,794	8,365.05
Cilantro	169	169	5.44	921	4,134	3,805.29
Col	598	584	28.06	16,380	1,766	28,924.19
Col de Bruselas	30	30	12.00	360	7,000	2,520.00
Coliflor	319	319	18.78	5,994	2,532	15,174.67
Ejote	2,505	2,477	6.90	17,099	4,430	75,756.93
Elote	4,932	4,932	19.11	94,266	723	68,120.72
Espinaca	65	65	8.31	540	5,500	2,970.83
Espárrago	10,605	10,180	4.23	43,052	26,542	1,142,682.02
Huauzontle	7	0	0.00	0	0	0.00
Jitomate	7,659	7,584	37.89	287,382	1,217	349,835.54
Jícama	922	922	27.88	25,707	1,340	34,453.38
Lechuga	2,152	2,136	25.80	55,122	3,309	182,384.09
Melón	6,908	6,858	21.25	145,707	3,008	438,229.30
Nabo	1,225	1,184	12.09	14,312	1,846	26,413.94
Otras Hortalizas	11,808	11,120	14.15	157,311	2,689	422,965.94
Papa	20,640	20,394	30.32	618,290	2,068	1,278,567.19
Pepino	9,120	9,013	34.14	307,740	1,438	442,581.69
Pápalo	103	103	9.90	1,020	2,058	2,098.39
Rábano	905	905	7.18	6,499	4,182	27,182.27
Sandía	10,723	10,461	29.17	305,189	1,391	424,567.43
Tomate de cáscara	40,076	38,717	30.97	1,199,241	2,367	2,838,299.98
Zanahoria	1,207	1,207	22.69	27,387	1,347	36,885.30
Temporal	**5,830**	**4,670**	**16.66**	**77,800**	**2,288**	**177,978**
Brócoli	10	0	0.00	0	0	0.00
Calabacita	2	2	14.20	21	1,500	31.95
Calabaza	77	64	10.07	644	1,156	744.15
Cebolla	823	808	19.81	16,009	2,052	32,849.38
Chile verde	508	384	8.03	3,084	3,150	9,714.40
Col	46	45	30.50	1,373	800	1,098.00
Ejote	130	130	7.00	910	2,350	2,138.50
Elote	228	228	12.00	2,736	1,000	2,736.00
Espárrago	15	0	0.00	0	0	0.00
Jitomate	626	626	15.80	9,892	2,331	23,058.00
Jícama	363	363	33.05	11,998	1,200	14,397.60
Melón	193	159	15.17	2,411	2,817	6,791.00
Otras Hortalizas	653	640	13.44	8,601	5,544	47,686.01
Pepino	216	216	14.27	3,083	1,593	4,911.50
Sandía	1,862	960	17.43	16,728	1,819	30,425.90
Tomate de cáscara	79	46	6.80	311	4,483	1,395.90
Industriales	**159,784**	**142,084**	**77.93**	**11,072,130**	**319**	**3,536,617.44**
Riego	**155,662**	**138,484**	**78.34**	**10,849,374**	**318**	**3,454,104.79**
Amaranto (Alegría)	2	2	2.00	4	8,000	32.00
Cacao	219	219	1.15	250	7,632	1,911.61
Café	100	100	0.60	60	14,167	850.00
Caña de Azúcar	132,937	117,951	90.40	10,662,535	276	2,947,199.91
Estropajo	152	152	1.24	189	30,500	5,775.02
Jojoba	298	260	0.34	89	8,600	765.40
Otros Industriales	1,058	363	29.56	10,728	1,265	13,569.08
Sorgo Escobero	1,459	1,370	4.83	6,613	1,114	7,363.60
Tabaco	5,059	5,058	1.77	8,943	8,693	77,744.22
Vid (Industrial)	14,096	12,727	12.32	156,767	2,517	394,623.58
Zempoalxochitl	282	282	11.32	3,196	1,336	4,270.35

RESUMEN 5

PRODUCCIÓN POR GRUPO DE CULTIVOS Y MODALIDAD
AÑO AGRÍCOLA 2000-2001

GRUPO/MODALIDAD/CULTIVO	SUPERFICIE (ha) SEMBRADA	SUPERFICIE (ha) COSECHADA	REND. (Ton/ha)	PRODUCC. (Ton)	P.M.R. ($/Ton)	VALOR DE LA COSECHA (Miles $)
Temporal	**4,122**	**3,600**	**61.88**	**222,756**	**370**	**82,512.65**
Caña de Azúcar	3,000	2,671	82.82	221,170	312	68,971.49
Otros Industriales	20	0	0.00	0	0	0.00
Sorgo Escobero	203	31	1.19	37	3,086	113.56
Tabaco	898	898	1.73	1,550	8,664	13,427.59
Oleaginosas	**80,417**	**77,723**	**1.57**	**121,866**	**2,287**	**278,742.61**
Riego	**69,879**	**68,657**	**1.60**	**110,095**	**2,341**	**257,780.46**
Ajonjolí	3,563	3,552	0.82	2,924	4,673	13,663.53
Copra	1,409	1,409	1.89	2,660	3,124	8,310.60
Cártamo	33,705	33,517	1.42	47,663	1,889	90,018.14
Girasol	22	22	2.50	55	1,500	82.50
Olivo (Aceituna)	3,302	3,230	4.03	13,010	4,292	55,843.00
Otras Oleaginosas	1,418	818	2.14	1,751	1,946	3,407.33
Soya	26,460	26,109	1.61	42,032	2,057	86,455.36
Temporal	**10,538**	**9,066**	**1.30**	**11,771**	**1,781**	**20,962.15**
Copra	1,204	1,204	2.37	2,855	2,188	6,245.74
Cártamo	1,691	1,421	0.69	975	1,326	1,293.03
Girasol	19	19	2.50	48	1,500	71.25
Otras Oleaginosas	491	0	0.00	0	0	0.00
Soya	7,134	6,423	1.23	7,894	1,692	13,352.13
Textiles	**56,340**	**55,484**	**3.22**	**178,475**	**2,966**	**529,376.00**
Riego	**54,177**	**53,340**	**3.29**	**175,408**	**2,961**	**519,446.45**
Algodón	54,177	53,340	3.29	175,408	2,961	519,446.45
Temporal	**2,163**	**2,144**	**1.43**	**3,066**	**3,239**	**9,929.55**
Algodón	2,163	2,144	1.43	3,066	3,239	9,929.55

RESUMEN 6

CULTIVOS SEMBRADOS POR REGIÓN HIDROLÓGICA DE LA CNA
AÑO AGRÍCOLA 2000-2001

REGION/CULTIVO	SUPERFICIE (ha) SEMBRADA	SUPERFICIE (ha) COSECHADA	REND. (Ton/ha)	PRODUCC. (Ton)	P.M.R. ($/Ton)	VALOR DE LA COSECHA (Miles $)
TOTAL GENERAL	**2,664,562**	**2,597,623**	**14.58**	**37,869,206**	**1,045**	**39,566,528.98**
PENÍNSULA DE BAJA CALIFORNIA	**210,340**	**210,091**	**16.71**	**3,510,513**	**875**	**3,071,059.00**
Acelga	5	5	7.50	38	1,630	61.13
Ajo	191	191	7.13	1,362	8,078	11,004.18
Alfalfa	29,384	29,384	72.52	2,130,928	197	419,792.75
Alfalfa Achicalada	3,500	3,500	18.90	66,149	1,000	66,150.00
Algodón	24,325	24,325	3.59	87,327	1,832	159,963.39
Apio	146	146	10.90	1,591	4,770	7,590.98
Avena Forrajera	1,108	1,108	21.95	24,321	750	18,240.45
Bermuda	3,852	3,852	0.42	1,618	25,000	40,446.00
Betabel	41	41	24.51	1,005	5,840	5,868.67
Brócoli	552	552	12.06	6,659	4,720	31,431.28
Calabacita	352	352	11.26	3,963	5,968	23,651.04
Cebada	1,204	1,204	3.83	4,611	1,040	4,795.77
Cebolla	7,726	7,720	12.37	95,468	5,857	559,119.71
Chile verde	607	590	14.57	8,594	4,211	36,189.54
Cilantro	106	106	5.15	546	4,700	2,565.73
Col	347	347	23.74	8,238	2,661	21,920.73
Coliflor	55	55	23.40	1,287	4,130	5,315.31
Cártamo	1,429	1,429	1.96	2,795	1,621	4,531.58
Dátil	285	285	4.95	1,411	21,710	30,627.38
Espinaca	65	65	8.31	540	5,500	2,970.83
Espárrago	4,707	4,707	2.83	13,324	24,082	320,869.01
Forrajes Asociados	1,075	1,075	10.00	10,750	400	4,300.00
Frijol	2,987	2,966	1.49	4,427	6,889	30,495.85
Frutales Asociados	67	50	3.00	150	3,000	450.00
Garbanzo	6,772	6,647	1.90	12,628	4,505	56,892.27
Higo	6	6	10.00	60	24,600	1,476.00
Lechuga	1,167	1,167	23.61	27,553	4,780	131,702.72
Limón	164	164	18.00	2,952	1,475	4,354.20
Mandarina	183	183	14.25	2,608	1,600	4,172.40
Manzano	8	8	3.50	28	2,320	64.96
Maíz Grano	5,806	5,806	5.37	31,197	1,348	42,065.40
Melón	429	429	16.29	6,989	4,154	29,034.18
Nabo	8	8	9.00	72	4,260	306.72
Naranja	2,152	2,152	11.77	25,334	1,288	32,620.02
Otras Especias	156	156	8.69	1,356	4,310	5,842.81
Otras Hortalizas	876	876	7.99	7,000	2,241	15,684.25
Otros Cultivos Varios	684	684	9.63	6,587	5,364	35,333.56
Otros Industriales	8	8	2.38	19	7,100	135.18
Papa	178	178	29.48	5,247	3,500	18,364.50
Pepino	97	97	10.10	980	1,934	1,894.81
Rye Grass	5,617	5,617	41.20	231,420	200	46,284.08
Rábano	897	897	7.20	6,459	4,193	27,082.27
Sandía	356	350	21.49	7,523	4,971	37,398.77
Sorgo Forrajero	7,921	7,921	13.60	107,726	927	99,861.63
Sorgo Grano	4,068	4,068	4.83	19,644	1,100	21,610.16

RESUMEN 6

CULTIVOS SEMBRADOS POR REGIÓN HIDROLÓGICA DE LA CNA
AÑO AGRÍCOLA 2000-2001

REGION/CULTIVO	SUPERFICIE (ha) SEMBRADA	SUPERFICIE (ha) COSECHADA	REND. (Ton/ha)	PRODUCC. (Ton)	P.M.R. ($/Ton)	VALOR DE LA COSECHA (Miles $)
Tomate de cáscara	1,004	947	19.43	18,397	2,502	46,026.94
Toronja	76	76	9.61	730	1,417	1,034.92
Trigo Grano	86,626	86,626	5.79	501,770	1,145	574,729.15
Vid (Industrial)	736	736	7.81	5,748	3,400	19,543.74
Zanahoria	229	229	14.79	3,387	2,714	9,192.07
NOROESTE	**396,382**	**390,869**	**7.23**	**2,826,350**	**2,698**	**7,625,979.78**
Aguacate	20	20	14.80	296	1,650	488.40
Ajo	17	11	10.27	113	7,637	863.00
Alcachofa	47	47	18.00	846	5,850	4,949.10
Alfalfa Achicalada	9,307	9,283	12.38	114,940	1,306	150,087.89
Algodón	12,376	11,606	3.14	36,490	4,609	168,195.10
Almendro	22	22	4.50	99	3,200	316.80
Apio	169	150	20.67	3,100	1,994	6,180.00
Avena	21	21	5.86	123	1,350	166.00
Avena Forrajera	40	40	14.00	560	725	406.00
Bermuda	32	32	14.00	448	598	268.00
Brócoli	573	572	28.75	16,446	2,384	39,213.00
Búffel	83	83	7.00	581	599	348.00
Calabacita	1,488	1,442	11.88	17,126	3,335	57,108.56
Calabaza	4,126	4,126	16.42	67,729	1,817	123,090.00
Cebada	458	416	4.34	1,805	1,829	3,302.22
Cebolla	430	430	31.61	13,592	2,571	34,941.54
Chabacano	24	24	3.92	94	2,200	206.80
Chile verde	3,276	3,271	15.91	52,032	3,361	174,864.00
Chícharo	397	397	6.69	2,655	2,538	6,739.00
Col	60	60	44.33	2,660	800	2,128.00
Col de Bruselas	30	30	12.00	360	7,000	2,520.00
Coliflor	17	17	26.00	442	4,500	1,989.00
Cártamo	30,273	30,273	1.40	42,358	1,924	81,515.37
Durazno	423	148	4.00	592	3,466	2,051.70
Dátil	20	0	0.00	0	0	0.00
Ejote	85	85	5.70	485	5,161	2,502.00
Elote	974	974	12.00	11,688	1,813	21,192.00
Espárrago	5,038	4,613	5.75	26,538	29,278	776,971.88
Frijol	4,122	4,101	1.58	6,494	8,446	54,847.18
Garbanzo	25,591	25,591	1.74	44,434	4,680	207,968.42
Jitomate	32	32	8.00	256	3,500	896.00
Jojoba	298	260	0.34	89	8,600	765.40
Lechuga	320	305	30.00	9,150	3,930	35,960.00

RESUMEN 6

CULTIVOS SEMBRADOS POR REGIÓN HIDROLÓGICA DE LA CNA
AÑO AGRÍCOLA 2000-2001

REGION/CULTIVO	SUPERFICIE (ha) SEMBRADA	SUPERFICIE (ha) COSECHADA	REND. (Ton/ha)	PRODUCC. (Ton)	P.M.R. ($/Ton)	VALOR DE LA COSECHA (Miles $)
Limón	15	15	7.50	113	1,750	196.88
Mandarina	16	16	19.00	304	1,000	304.00
Mango	211	30	23.50	705	1,500	1,057.50
Manzano	1,641	1,545	10.04	15,518	2,099	32,573.22
Maíz Grano	7,603	7,552	5.32	40,187	1,373	55,162.52
Melón	2,935	2,892	23.27	67,291	3,900	262,416.47
Naranja	8,614	7,780	21.88	170,209	948	161,295.53
Nogal (Nuez)	2,877	2,735	2.17	5,945	18,028	107,179.00
Olivo (Aceituna)	3,302	3,230	4.03	13,010	4,292	55,843.00
Otras Hortalizas	150	149	14.08	2,097	2,540	5,327.26
Otras Oleaginosas	818	818	2.14	1,751	1,946	3,407.33
Otros Cultivos Varios	125	121	19.48	2,364	1,018	2,405.60
Otros Cítricos	134	5	16.80	84	1,705	143.20
Otros Forrajes	1,230	1,230	12.52	15,400	588	9,055.00
Otros Frutales	45	12	3.00	36	750	27.00
Otros Pastos	1,516	1,516	18.85	28,582	621	17,750.00
Papa	6,826	6,826	24.33	166,088	2,210	367,008.00
Papayo	8	0	0.00	0	0	0.00
Pepino	295	295	18.15	5,355	1,412	7,563.45
Persimonio	19	19	8.00	152	11,197	1,702.00
Rye Grass	786	786	9.44	7,417	1,430	10,606.47
Sandía	4,377	4,272	32.62	139,348	1,468	204,619.57
Sorgo Escobero	86	86	4.95	426	550	234.14
Sorgo Forrajero	476	476	25.98	12,366	476	5,890.17
Sorgo Grano	1,618	1,574	4.55	7,157	1,056	7,557.87
Tomate de cáscara	5,272	5,261	19.10	100,501	2,748	276,200.52
Toronja	99	99	12.00	1,188	1,200	1,425.60
Trigo Grano	221,544	221,396	5.87	1,300,628	1,669	2,170,106.99
Vid (Industrial)	13,006	11,646	12.49	145,514	2,483	361,278.74
Vid (Mesa)	10,549	10,005	10.19	101,996	15,046	1,534,602.40
PACÍFICO NORTE	**781,003**	**766,976**	**12.08**	**9,261,420**	**1,468**	**13,594,365.35**
Acelga	1	1	1.80	1	5,400	4.86
Ajonjolí	3,378	3,367	0.83	2,800	4,576	12,811.83
Alfalfa	125	125	22.33	2,794	997	2,784.83
Alfalfa Achicalada	5,084	5,058	10.60	53,610	2,115	113,379.67
Algodón	2,541	2,484	2.69	6,673	3,835	25,592.54
Arroz	1,360	1,360	4.40	5,981	1,615	9,656.54
Avena	343	343	3.11	1,069	2,866	3,064.10
Avena Forrajera	361	355	3.89	1,383	1,196	1,654.38
Berenjena	946	945	48.52	45,855	3,382	155,077.52
Betabel	1	0	8.00	2	4,000	8.00
Cacahuate	17	17	1.00	17	3,500	61.04
Calabacita	38	34	10.60	356	2,500	891.04

RESUMEN 6

CULTIVOS SEMBRADOS POR REGIÓN HIDROLÓGICA DE LA CNA
AÑO AGRÍCOLA 2000-2001

REGION/CULTIVO	SUPERFICIE (ha) SEMBRADA	SUPERFICIE (ha) COSECHADA	REND. (Ton/ha)	PRODUCC. (Ton)	P.M.R. ($/Ton)	VALOR DE LA COSECHA (Miles $)
Calabaza	7,312	7,088	16.37	116,036	3,382	392,399.08
Camote	3	3	12.00	39	3,000	117.00
Caña de Azúcar	30,054	25,870	102.11	2,641,606	250	660,459.79
Cebada	342	308	3.17	977	1,500	1,465.38
Cebolla	631	626	26.37	16,496	5,104	84,201.71
Chabacano	2	0	0.00	0	0	0.00
Chile seco	98	98	1.92	188	20,000	3,768.20
Chile verde	8,849	8,597	30.68	263,762	2,865	755,747.11
Chícharo	1	1	1.40	1	8,000	8.40
Cilantro	0.25	0.25	2.50	0.625	2,500	1.56
Ciruelo	5	5	2.50	13	2,000	25.00
Col	45	31	20.60	635	1,000	634.55
Cártamo	1,776	1,539	1.26	1,936	1,808	3,500.02
Durazno	2	0	0.00	0	0	0.00
Ejote	983	981	5.99	5,877	5,380	31,615.36
Forrajes Asociados	412	412	17.68	7,284	3,000	21,852.00
Frijol	55,457	54,632	1.71	93,619	8,105	758,806.31
Frutales Asociados	23	23	30.35	698	1,928	1,345.60
Garbanzo	108,899	108,654	1.78	193,240	4,658	900,131.22
Girasol	37	37	2.50	93	1,500	138.75
Haba	3	2	2.07	5	3,000	13.95
Jitomate	4,889	4,866	49.49	240,777	852	205,181.29
Jícama	725	725	32.85	23,818	1,200	28,581.60
Lechuga	52	51	11.36	581	1,446	839.81
Limón	61	61	13.61	830	2,300	1,909.00
Mango	3,379	3,379	15.53	52,482	2,000	104,964.00
Manzano	40	35	3.54	123	3,176	390.00
Maíz Forrajero	670	670	41.36	27,697	200	5,539.46
Maíz Grano	294,261	292,830	9.00	2,635,463	1,412	3,720,573.33
Melón	246	243	12.28	2,985	2,228	6,648.43
Membrillo	9	9	5.00	44	2,000	87.00
Naranja	14	14	9.14	128	2,500	320.00
Nogal (Nuez)	852	523	1.45	759	12,485	9,475.18
Otras Flores	268	268	11.57	3,096	1,500	4,643.70
Otras Hortalizas	5,911	5,324	13.09	69,713	2,522	175,788.43
Otros Cultivos Varios	6,241	5,941	5.06	30,035	1,963	58,960.59
Otros Forrajes	9,542	9,499	11.91	113,176	3,051	345,343.99
Otros Frutales	3,770	3,056	15.63	47,784	3,183	152,092.53
Otros Granos	450	396	3.00	1,188	2,236	2,656.47
Otros Industriales	35	35	11.89	416	2,500	1,040.00
Otros Pastos	5,547	5,420	10.51	56,977	1,853	105,587.87
Papa	12,273	12,027	35.72	429,643	1,979	850,263.71
Papayo	211	211	28.80	6,077	3,000	18,231.00
Pepino	5,319	5,254	45.15	237,185	1,482	351,421.57

RESUMEN 6

CULTIVOS SEMBRADOS POR REGIÓN HIDROLÓGICA DE LA CNA
AÑO AGRÍCOLA 2000-2001

REGION/CULTIVO	SUPERFICIE (ha) SEMBRADA	SUPERFICIE (ha) COSECHADA	REND. (Ton/ha)	PRODUCC. (Ton)	P.M.R. ($/Ton)	VALOR DE LA COSECHA (Miles $)
Peral	4	4	2.50	10	1,500	15.00
Plátano	335	335	18.47	6,189	2,000	12,378.00
Rosal	61	61	34.00	2,074	16,800	34,843.20
Rye Grass	595	538	11.67	6,282	900	5,653.40
Sandía	2,350	1,554	19.37	30,107	1,677	50,489.28
Sorgo Escobero	288	288	1.08	311	5,894	1,833.70
Sorgo Forrajero	1,133	1,133	17.00	19,266	855	16,471.60
Sorgo Grano	57,589	56,645	5.90	334,202	953	318,578.24
Soya	23,950	23,717	1.60	37,924	2,086	79,109.67
Tabaco	5,784	5,784	1.76	10,174	8,490	86,379.75
Tomate de cáscara	28,145	26,930	37.90	1,020,595	2,294	2,341,181.52
Trigo Grano	76,878	76,154	4.60	350,264	1,586	555,673.22
Zempoalxochitl	0.25	0.25	2.00	0.50	5,000	2.50
BALSAS	**128,113**	**122,071**	**27.14**	**3,313,237**	**635**	**2,102,642.52**
Aguacate	83	83	11.00	913	4,500	4,108.50
Ajonjolí	22	22	0.45	10	5,300	53.00
Alfalfa	6,503	6,503	86.27	561,037	217	121,826.49
Arroz	3,010	3,010	7.85	23,632	1,960	46,316.60
Avena Forrajera	205	205	33.85	6,940	299	2,073.59
Cacahuate	44	44	1.61	71	4,301	306.51
Calabacita	354	354	11.60	4,108	1,829	7,514.40
Camote	60	60	30.00	1,800	1,500	2,700.00
Caña de Azúcar	16,699	15,307	118.42	1,812,574	244	442,139.23
Cebolla	571	571	19.01	10,855	3,055	33,156.60
Chile seco	325	292	0.40	117	84,021	9,813.65
Chile verde	13	3	12.00	36	2,111	76.00
Copra	210	210	2.00	419	4,476	1,877.51
Ebo (Veza/Janamargo)	77	77	20.00	1,540	300	462.00
Ejote	338	338	7.00	2,366	2,518	5,957.00
Elote	100	100	12.00	1,200	2,600	3,120.00
Estropajo	152	152	1.24	189	30,500	5,775.02
Forrajes Asociados	38	38	37.00	1,406	787	1,106.80
Frijol	3,351	3,158	1.16	3,661	8,131	29,762.35
Frutales Asociados	28	28	8.00	224	748	167.49
Gladiola	145	145	11.22	1,627	6,936	11,285.50
Haba	315	315	5.45	1,717	848	1,455.92
Jitomate	295	295	11.19	3,300	4,946	16,322.00
Jícama	439	439	25.69	11,282	1,413	15,941.88
Limón	19,735	18,908	9.23	174,496	1,189	207,406.93
Mango	16,379	13,665	6.30	86,026	3,548	305,225.23
Mango Asociado	141	141	12.00	1,695	1,499	2,541.26
Maíz Asociado	152	152	5.80	883	2,759	2,435.48
Maíz Forrajero	32	32	60.00	1,920	120	229.60

RESUMEN 6

CULTIVOS SEMBRADOS POR REGIÓN HIDROLÓGICA DE LA CNA
AÑO AGRÍCOLA 2000-2001

REGION/CULTIVO	SUPERFICIE (ha) SEMBRADA	SUPERFICIE (ha) COSECHADA	REND. (Ton/ha)	PRODUCC. (Ton)	P.M.R. ($/Ton)	VALOR DE LA COSECHA (Miles $)
Maíz Grano	27,815	27,815	4.13	114,909	1,675	192,418.24
Melón	1,524	1,520	16.43	24,964	2,388	59,601.82
Nabo	23	23	21.10	485	1,006	488.21
Naranja	36	36	7.33	264	1,019	269.00
Okra	312	312	7.99	2,496	4,031	10,059.93
Otras Hortalizas	1,317	1,255	11.94	14,972	2,548	38,143.20
Otros Cultivos Varios	2,490	2,157	9.00	19,417	2,218	43,059.35
Otros Forrajes	120	120	32.15	3,858	481	1,857.00
Otros Frutales	396	396	8.67	3,436	2,092	7,188.50
Otros Pastos	7,796	7,742	13.42	103,929	398	41,320.39
Papayo	2,618	2,496	33.32	83,158	2,068	171,984.50
Pepino	2,702	2,666	17.83	47,541	1,300	61,815.80
Plátano	1,289	1,273	30.59	38,957	940	36,637.71
Plátano Asociado	64	64	22.00	1,412	747	1,054.54
Pápalo	103	103	9.90	1,020	2,058	2,098.39
Rosal	342	342	20.83	7,125	2,800	19,950.00
Sandía	50	50	11.90	592	2,775	1,642.75
Sorgo Escobero	956	956	6.08	5,808	879	5,105.00
Sorgo Forrajero	2,133	2,043	32.87	67,135	487	32,705.07
Sorgo Grano	2,539	2,539	4.10	10,407	1,086	11,306.20
Tomate de cáscara	452	452	12.71	5,741	4,035	23,166.94
Toronja	3,157	3,002	13.00	39,021	1,516	59,150.00
Zempoalxochitl	63	63	8.68	547	847	463.46
PACÍFICO SUR	**36,362**	**36,347**	**12.91**	**469,080**	**530**	**248,421.81**
Ajonjolí	163	163	0.70	114	7,000	798.70
Cacahuate	23	23	1.50	35	3,539	122.10
Caña de Azúcar	219	219	70.00	15,330	261	4,001.13
Coco (Fruta)	1,541	1,541	8.50	13,099	903	11,827.95
Coco Asociado	37	37	4.00	147	2,000	294.00
Copra	1,304	1,304	2.40	3,125	2,193	6,853.24
Frijol	9	9	0.91	8	6,283	51.52
Frijol Asociado	67	67	0.70	47	7,000	328.30
Jitomate	193	190	7.21	1,370	3,500	4,795.00
Limón	698	698	19.28	13,449	960	12,914.07
Limón Asociado	234	234	14.00	3,269	1,000	3,269.00
Mango	427	427	21.91	9,356	1,741	16,284.95
Mango Asociado	51	51	39.81	2,030	2,178	4,421.52
Maíz Asociado	348	348	2.37	826	2,000	1,652.40
Maíz Grano	13,737	13,732	2.11	29,012	1,833	53,173.27
Melón	67	67	11.44	766	2,958	2,266.88
Otras Flores	161	161	6.00	966	1,100	1,062.60
Otras Hortalizas	210	208	7.98	1,656	2,500	4,140.88
Otros Cultivos Varios	203	203	7.65	1,549	2,102	3,255.10
Otros Frutales	678	674	19.77	13,323	1,139	15,174.80
Otros Pastos	13,577	13,577	24.49	332,556	183	60,989.56
Papayo	258	258	42.16	10,887	2,488	27,086.33
Plátano	2	2	17.55	35	2,850	100.04

RESUMEN 6

CULTIVOS SEMBRADOS POR REGIÓN HIDROLÓGICA DE LA CNA
AÑO AGRÍCOLA 2000-2001

REGION/CULTIVO	SUPERFICIE (ha) SEMBRADA	SUPERFICIE (ha) COSECHADA	REND. (Ton/ha)	PRODUCC. (Ton)	P.M.R. ($/Ton)	VALOR DE LA COSECHA (Miles $)
Plátano Asociado	88	88	18.00	1,584	900	1,425.60
Sandía	135	135	19.90	2,683	1,531	4,106.91
Sorgo Forrajero	164	164	39.95	6,551	250	1,640.97
Sorgo Grano	1,763	1,762	3.00	5,293	1,202	6,364.76
Tamarindo	8	8	1.88	15	1,350	20.25
RÍO BRAVO	**327,470**	**306,992**	**4.62**	**1,417,400**	**1,211**	**1,716,637.39**
Alfalfa	15	15	15.21	221	260	57.35
Alfalfa Achicalada	14,546	14,546	15.05	218,859	992	217,199.73
Algodón	9,406	9,377	2.58	24,220	3,130	75,812.80
Avena	355	279	2.68	748	1,838	1,375.48
Avena Forrajera	2,095	2,090	22.10	46,174	404	18,664.93
Bermuda	261	184	34.93	6,426	250	1,606.58
Brócoli	10	0	0.00	0	0	0.00
Búffel	7	7	30.22	212	250	52.89
Cacahuate	2,237	2,237	2.47	5,526	4,096	22,638.30
Calabaza	22	17	3.15	53	1,618	86.10
Camote	164	164	20.75	3,403	2,959	10,070.70
Cebolla	735	720	32.43	23,339	1,077	25,126.55
Chile seco	819	819	2.29	1,872	15,129	28,322.22
Chile verde	6,658	6,652	21.82	145,145	2,189	317,704.74
Col	1	0	0.00	0	0	0.00
Cártamo	148	0	0.00	0	0	0.00
Espárrago	15	0	0.00	0	0	0.00
Frijol	1,168	1,149	1.05	1,201	6,705	8,055.87
Girasol	4	4	2.50	10	1,500	15.00
Klein Grass	679	634	30.84	19,537	250	4,884.30
Manzano	83	83	4.98	413	3,496	1,443.75
Maíz Forrajero	593	593	36.63	21,723	900	19,550.21
Maíz Grano	6,284	5,594	3.56	19,935	1,343	26,776.28
Melón	109	75	28.00	2,104	2,496	5,252.56
Naranja	32	32	10.00	324	4,500	1,458.00
Nogal (Nuez)	5,356	5,104	1.49	7,619	16,765	127,736.84
Okra	3,017	2,902	5.34	15,511	2,748	42,629.12
Otras Hortalizas	70	70	11.01	765	2,105	1,610.55
Otros Cítricos	221	221	6.00	1,326	457	606.00
Otros Forrajes	705	705	30.47	21,483	527	11,329.56
Otros Pastos	5,808	3,140	9.19	28,844	348	10,045.60
Pepino	5	0	0.00	0	0	0.00
Pistache	2	0	0.00	0	0	0.00

RESUMEN 6

CULTIVOS SEMBRADOS POR REGIÓN HIDROLÓGICA DE LA CNA
AÑO AGRÍCOLA 2000-2001

REGION/CULTIVO	SUPERFICIE (ha) SEMBRADA	SUPERFICIE (ha) COSECHADA	REND. (Ton/ha)	PRODUCC. (Ton)	P.M.R. ($/Ton)	VALOR DE LA COSECHA (Miles $)
Rye Grass	229	229	28.28	6,464	721	4,657.52
Sandía	1,571	1,378	32.02	44,128	554	24,426.85
Sorgo Escobero	202	71	1.47	105	2,909	304.33
Sorgo Forrajero	5,191	4,382	26.79	117,414	236	27,760.15
Sorgo Grano	255,159	240,086	2.52	604,310	1,037	626,886.42
Soya	10	10	1.95	20	2,800	54.60
Tomate de cáscara	585	552	19.27	10,636	2,757	29,326.63
Trigo Forrajero	7	7	30.00	210	250	52.50
Trigo Grano	2,753	2,732	5.54	15,146	1,392	21,083.91
Vid (Industrial)	134	134	14.72	1,972	1,000	1,972.48
CUENCAS CENTRALES DEL NORTE	**32,639**	**32,378**	**29.07**	**941,348**	**653**	**614,516.00**
Alfalfa	5,557	5,557	76.33	424,164	250	106,041.00
Algodón	7,692	7,692	3.09	23,765	4,200	99,812.16
Cacahuate	50	50	3.00	150	7,000	1,050.00
Chile verde	538	538	10.35	5,567	7,000	38,967.60
Frijol	478	478	1.00	478	8,000	3,824.00
Jitomate	577	577	16.34	9,430	4,000	37,720.00
Maíz Forrajero	6,717	6,717	43.58	292,744	250	73,186.00
Maíz Grano	1,361	1,361	5.30	7,217	1,500	10,825.50
Melón	654	654	25.11	16,425	1,200	19,710.00
Nogal (Nuez)	3,647	3,395	1.71	5,801	20,000	116,016.00
Sandía	671	671	25.00	16,775	700	11,742.50
Sorgo Forrajero	2,535	2,535	48.96	124,108	300	37,232.37
Sorgo Grano	1,968	1,968	5.13	10,100	1,202	12,138.87
Vid (Industrial)	9	0	0.00	0	0	0.00
Vid (Mesa)	185	185	25.00	4,625	10,000	46,250.00
LERMA-SANTIAGO-PACIFÍCO	**380,005**	**375,640**	**15.87**	**5,960,055**	**978**	**5,826,417.24**
Aguacate	69	69	6.33	439	3,914	1,718.04
Ajo	1,254	1,254	9.34	11,709	4,847	56,755.40
Alfalfa	3,581	3,581	73.44	262,954	820	215,643.49
Alfalfa Achicalada	10,727	10,727	29.85	320,240	1,072	343,448.69
Anís	13	13	1.80	23	7,535	175.94
Apio	60	60	32.52	1,951	2,542	4,959.86
Arroz	1,883	1,824	5.78	10,537	1,648	17,365.35
Avena	40	40	4.00	160	1,480	236.80
Avena Forrajera	4,032	4,029	13.35	53,771	809	43,524.70
Brócoli	3,764	3,764	12.48	46,966	3,050	143,261.92
Cacahuate	646	646	3.60	2,325	7,831	18,204.31
Calabacita	418	418	15.50	6,484	1,896	12,291.65
Calabaza	35	35	30.06	1,060	1,154	1,223.45
Camote	215	215	12.87	2,765	3,709	10,253.00
Caña de Azúcar	22,134	20,322	88.62	1,800,904	301	542,557.34

RESUMEN 6

CULTIVOS SEMBRADOS POR REGIÓN HIDROLÓGICA DE LA CNA
AÑO AGRÍCOLA 2000-2001

REGION/CULTIVO	SUPERFICIE (ha) SEMBRADA	SUPERFICIE (ha) COSECHADA	REND. (Ton/ha)	PRODUCC. (Ton)	P.M.R. ($/Ton)	VALOR DE LA COSECHA (Miles $)
Cebada	13,586	13,586	5.50	74,713	1,562	116,673.39
Cebada Forrajera	368	363	6.57	2,381	1,621	3,859.38
Cebolla	3,365	3,365	24.88	83,728	1,388	116,226.20
Chayote	362	362	37.72	13,656	1,714	23,411.00
Chile seco	123	123	2.00	246	20,000	4,920.00
Chile verde	1,450	1,439	15.66	22,541	3,512	79,170.88
Chícharo	29	29	4.62	134	4,910	658.00
Cilantro	63	63	5.94	374	3,310	1,238.00
Ciruelo	170	170	22.32	3,795	2,019	7,661.35
Coco Asociado	13	13	26.80	348	351	122.15
Col	191	191	32.57	6,221	858	5,338.90
Coliflor	170	170	13.61	2,313	1,703	3,938.86
Copra	1,099	1,099	1.79	1,971	2,956	5,825.59
Cártamo	647	641	1.23	789	1,123	885.24
Durazno	117	117	6.28	735	5,122	3,763.94
Ebo (Veza/Janamargo)	447	447	12.88	5,763	526	3,029.72
Ejote	177	177	7.06	1,250	2,387	2,983.68
Elote	2,568	2,568	26.26	67,440	517	34,872.92
Espárrago	860	860	3.71	3,190	14,057	44,841.13
Fresa	4,036	3,997	25.12	100,390	4,037	405,261.02
Frijol	4,097	4,085	1.68	6,844	6,699	45,845.12
Frutales Asociados	79	79	16.17	1,277	2,445	3,122.18
Garbanzo	1,539	1,486	1.78	2,644	3,231	8,542.79
Garbanzo Forrajero	197	197	3.83	752	3,286	2,472.90
Gladiola	117	117	4.49	525	11,680	6,132.02
Guanábano	57	57	10.16	579	3,053	1,768.24
Guayabo	2,383	2,383	14.23	33,914	2,633	89,298.64
Haba	335	335	4.55	1,523	1,834	2,793.13
Jitomate	1,500	1,500	18.97	28,470	2,580	73,459.35
Jícama	93	93	25.00	2,325	1,500	3,487.50
Lechuga	613	613	29.10	17,838	778	13,881.56
Lenteja	17	17	1.36	22	5,118	114.51
Lima	17	3	8.00	24	1,600	38.40
Limón	6,896	6,476	27.34	177,076	959	169,776.40
Limón Asociado	2,170	1,979	22.32	44,176	991	43,789.28
Mango	824	763	15.97	12,183	1,465	17,847.45
Mango Asociado	35	35	12.19	427	1,698	724.18
Manzano	276	8	5.25	42	3,433	144.19
Maíz Forrajero	4,819	4,806	28.13	135,206	397	53,668.40
Maíz Grano	103,311	103,014	6.27	645,627	1,414	913,113.11
Melón	654	654	23.60	15,434	2,405	37,123.50
Membrillo	63	63	8.98	566	4,756	2,689.35
Naranja	135	108	20.64	2,229	1,751	3,904.38
Nogal (Nuez)	75	75	1.41	106	29,907	3,168.60

RESUMEN 6

CULTIVOS SEMBRADOS POR REGIÓN HIDROLÓGICA DE LA CNA
AÑO AGRÍCOLA 2000-2001

REGION/CULTIVO	SUPERFICIE (ha) SEMBRADA	SUPERFICIE (ha) COSECHADA	REND. (Ton/ha)	PRODUCC. (Ton)	P.M.R. ($/Ton)	VALOR DE LA COSECHA (Miles $)
Otras Flores	1	1	10.00	10	1,500	15.00
Otras Hortalizas	2,536	2,525	18.88	47,673	2,738	130,523.36
Otros Cultivos Varios	1,823	1,823	8.52	15,527	2,928	45,462.05
Otros Forrajes	472	470	17.84	8,388	439	3,686.15
Otros Frutales	199	180	42.29	7,623	9,787	74,605.77
Otros Industriales	364	126	20.13	2,537	2,440	6,189.10
Otros Pastos	12,453	12,453	29.08	362,123	306	110,910.31
Papa	1,309	1,309	12.60	16,498	2,409	39,741.15
Papayo	954	562	42.21	23,722	2,066	49,009.68
Pepino	482	482	16.13	7,776	1,565	12,172.77
Peral	2	2	9.00	18	800	14.40
Pi±a	64	46	50.00	2,300	2,010	4,623.00
Plátano	2,566	2,350	46.35	108,927	819	89,218.70
Plátano Asociado	2,573	2,573	40.24	103,531	692	71,641.14
Rosal	8	8	19.00	152	8,000	1,216.00
Rye Grass	437	437	68.80	30,053	483	14,505.29
Rábano	8	8	5.00	40	2,500	100.00
Sandía	762	743	29.27	21,746	1,809	39,343.98
Sorgo Forrajero	535	535	27.75	14,858	246	3,661.36
Sorgo Grano	110,384	110,251	8.34	919,584	1,117	1,027,425.66
Tabaco	93	92	1.61	148	16,971	2,511.75
Tamarindo	209	209	5.28	1,104	3,234	3,568.96
Tomate de cáscara	3,282	3,257	9.85	32,097	2,300	73,827.10
Trigo Forrajero	0.25	0.25	8.00	2	2,000	4.00
Trigo Grano	28,166	28,166	5.71	160,943	1,337	215,201.38
Vid (Industrial)	110	110	17.85	1,967	1,238	2,435.62
Vid (Mesa)	5	5	2.60	13	15,192	197.50
Zanahoria	978	978	24.54	24,000	1,154	27,693.23
Zempoalxochitl	215	215	12.19	2,620	1,415	3,706.40
GOLFO NORTE	**194,291**	**181,633**	**18.48**	**3,357,134**	**537**	**1,802,827.09**
Aguacate	16	16	8.65	136	5,963	809.98
Ajo	58	58	10.00	580	5,000	2,900.00
Alfalfa	923	923	76.09	70,254	388	27,236.78
Alfalfa Achicalada	126	126	36.00	4,536	1,000	4,536.00
Arroz	558	558	5.47	3,051	1,829	5,579.05
Avena	5	5	5.00	25	2,000	50.00
Avena Forrajera	220	220	27.07	5,964	245	1,462.93
Brócoli	4	4	8.90	36	3,700	131.72
Cacahuate	9	9	3.50	30	6,751	203.10
Calabacita	375	361	11.20	4,044	3,755	15,188.37
Calabaza	31	23	4.02	93	3,284	303.75
Camote	20	20	10.00	200	2,000	400.00
Caña de Azúcar	37,809	29,994	61.14	1,833,737	282	517,289.53

RESUMEN 6

CULTIVOS SEMBRADOS POR REGIÓN HIDROLÓGICA DE LA CNA
AÑO AGRÍCOLA 2000-2001

REGION/CULTIVO	SUPERFICIE (ha) SEMBRADA	SUPERFICIE (ha) COSECHADA	REND. (Ton/ha)	PRODUCC. (Ton)	P.M.R. ($/Ton)	VALOR DE LA COSECHA (Miles $)
Cebada	747	747	5.17	3,856	1,480	5,707.03
Cebolla	1,086	1,042	27.39	28,543	2,549	72,759.20
Chile seco	8	8	0.88	7	35,000	255.50
Chile verde	436	420	18.15	7,623	4,489	34,215.33
Chícharo	40	40	5.15	204	4,700	959.65
Coliflor	20	20	10.04	202	2,139	431.50
Cártamo	1,123	1,056	0.72	760	1,156	878.98
Cítricos Asociados	620	444	18.41	8,172	1,154	9,430.10
Durazno	10	10	7.00	70	5,900	413.00
Ejote	1,052	1,026	7.83	8,032	4,337	34,837.40
Elote	1,518	1,518	10.98	16,674	700	11,671.80
Frijol	1,535	1,519	1.81	2,757	8,515	23,478.42
Frutales Asociados	1	1	8.50	11	5,500	60.78
Gladiola	35	35	2.00	70	2,800	196.00
Granado	17	17	7.00	122	3,100	378.67
Jitomate	385	338	12.83	4,336	3,608	15,642.89
Jícama	28	28	10.00	280	3,000	840.00
Maíz Grano	22,607	21,823	3.65	79,700	1,461	116,438.35
Melón	141	141	31.12	4,401	2,299	10,117.48
Nogal (Nuez)	1	1	2.00	2	15,000	30.00
Nogal Asociado	39	39	9.00	354	6,200	2,192.94
Otras Hortalizas	1,185	1,148	17.58	20,185	4,757	96,027.21
Otros Cultivos Varios	293	253	5.50	1,389	2,088	2,899.63
Otros Cítricos	1,606	1,183	15.00	17,739	1,679	29,782.72
Otros Forrajes	38	38	1.20	46	885	40.36
Otros Frutales	223	203	28.84	5,848	1,347	7,874.24
Otros Industriales	671	194	40.00	7,756	800	6,204.80
Otros Pastos	62,787	62,138	16.78	1,042,769	443	461,895.95
Papa	54	54	15.00	814	3,920	3,189.83
Papayo	322	322	25.85	8,324	4,500	37,455.75
Pepino	28	28	20.04	551	2,585	1,424.10
Rosal	88	87	13.60	1,183	16,250	19,227.00
Sandía	415	370	32.81	12,122	1,504	18,232.25
Sorgo Escobero	130	0	0.00	0	0	0.00
Sorgo Forrajero	44	44	16.39	713	202	143.94
Sorgo Grano	43,736	42,791	2.93	125,307	1,055	132,186.34
Soya	9,634	8,805	1.36	11,982	1,723	20,643.23
Tabaco	80	80	2.14	171	13,350	2,280.31
Tomate de cáscara	458	409	13.53	5,526	5,649	31,216.54
Trigo Grano	797	797	5.38	4,284	1,327	5,683.69
Vid (Industrial)	101	101	15.50	1,566	6,000	9,393.00
GOLFO CENTRO	**30,802**	**30,685**	**66.98**	**2,055,407**	**446**	**916,062.19**
Arroz	1,234	1,230	9.61	11,820	1,463	17,298.68
Caña de Azúcar	15,883	15,770	108.28	1,707,555	313	533,687.18
Chile verde	5	5	12.00	60	3,500	210.00
Frijol	16	16	1.46	24	7,737	186.24
Jitomate	32	32	24.78	781	2,863	2,235.00

RESUMEN 6

CULTIVOS SEMBRADOS POR REGIÓN HIDROLÓGICA DE LA CNA
AÑO AGRÍCOLA 2000-2001

REGION/CULTIVO	SUPERFICIE (ha) SEMBRADA	SUPERFICIE (ha) COSECHADA	REND. (Ton/ha)	PRODUCC. (Ton)	P.M.R. ($/Ton)	VALOR DE LA COSECHA (Miles $)
Limón	161	161	14.41	2,322	560	1,300.98
Mango	844	844	9.77	8,242	6,022	49,634.41
Maíz Grano	3,805	3,805	4.37	16,638	1,699	28,269.48
Melón	31	31	20.00	610	2,095	1,278.00
Naranja	3	3	15.00	45	1,250	56.25
Otras Hortalizas	41	41	8.40	340	2,522	857.32
Otros Cultivos Varios	63	63	12.16	769	5,510	4,235.09
Otros Pastos	6,927	6,927	37.06	256,729	474	121,673.24
Papayo	679	679	25.94	17,622	6,565	115,687.42
Pepino	363	363	29.60	10,758	973	10,470.00
Sandía	275	275	31.82	8,735	1,075	9,391.70
Sorgo Forrajero	37	37	26.69	988	1,167	1,152.00
Sorgo Grano	20	20	4.00	80	1,928	154.20
Toronja	384	384	29.39	11,289	1,620	18,285.02
FRONTERA SUR	**42,062**	**42,062**	**28.23**	**1,187,282**	**575**	**682,105.19**
Arroz	48	48	5.50	264	1,100	290.40
Cacahuate	2	2	2.00	4	4,000	16.00
Cacao	219	219	1.15	250	7,632	1,911.61
Café	100	100	0.60	60	14,167	850.00
Caña de Azúcar	8,582	8,582	90.63	777,788	300	233,237.20
Frijol	173	173	1.47	255	3,973	1,012.62
Mango	265	265	12.00	3,182	3,417	10,874.26
Maíz Grano	23,647	23,647	4.33	102,288	1,422	145,415.15
Melón	300	300	20.00	6,000	1,900	11,400.00
Otras Hortalizas	38	38	15.60	585	1,577	922.50
Otros Cultivos Varios	82	82	11.82	970	1,806	1,751.47
Otros Cítricos	24	24	9.98	235	2,413	565.92
Otros Frutales	180	180	28.59	5,132	1,955	10,034.00
Otros Pastos	4,508	4,508	16.50	74,405	386	28,745.81
Papayo	171	171	35.57	6,064	2,862	17,356.15
Plátano	3,541	3,541	58.46	207,007	1,032	213,631.70
Sandía	143	143	18.32	2,620	1,490	3,904.00
Sorgo Grano	41	41	4.20	172	1,084	186.40
PENÍNSULA DE YUCATÁN	**28,402**	**25,295**	**20.44**	**516,933**	**647**	**334,267.22**
Aguacate	255	242	15.91	3,849	1,354	5,213.45
Arroz	5,038	5,038	4.52	22,751	1,184	26,927.00
Cacahuate	20	20	1.64	32	6,592	210.43
Calabacita	37	37	17.50	647	1,499	970.40

RESUMEN 6

CULTIVOS SEMBRADOS POR REGIÓN HIDROLÓGICA DE LA CNA
AÑO AGRÍCOLA 2000-2001

REGION/CULTIVO	SUPERFICIE (ha) SEMBRADA	SUPERFICIE (ha) COSECHADA	REND. (Ton/ha)	PRODUCC. (Ton)	P.M.R. ($/Ton)	VALOR DE LA COSECHA (Miles $)
Caña de Azúcar	4,558	4,558	64.55	294,210	281	82,800.00
Chicozapote	129	128	15.87	2,032	1,432	2,908.71
Chile verde	46	46	6.90	314	7,777	2,442.28
Chirimoyo	47	47	10.66	501	1,596	799.48
Frijol	66	66	1.43	94	6,346	594.99
Jitomate	308	308	25.33	7,801	1,635	12,752.02
Limón	312	286	17.16	4,907	1,444	7,087.04
Mamey	59	50	16.83	841	1,651	1,389.54
Mandarina	345	329	12.90	4,244	1,200	5,092.92
Mango	1,556	1,556	15.79	24,566	1,468	36,068.94
Maíz Grano	1,834	1,834	4.45	8,163	1,777	14,507.33
Melón	11	11	13.64	150	1,140	171.00
Naranja	9,738	7,827	11.21	87,772	690	60,562.79
Otras Hortalizas	128	128	7.22	924	1,761	1,627.00
Otras Oleaginosas	1,091	0	0.00	0	0	0.00
Otros Cítricos	87	87	8.10	705	1,150	811.00
Otros Frutales	953	916	15.42	14,125	1,264	17,847.35
Pepino	17	17	16.13	274	1,400	383.89
Sandía	1,481	1,481	24.00	35,538	1,398	49,694.78
Sorgo Grano	170	170	3.50	595	1,736	1,033.00
Toronja	118	115	16.50	1,898	1,250	2,371.88
VALLE DE MÉXICO	**76,690**	**76,584**	**39.87**	**3,053,046**	**338**	**1,031,228.20**
Alfalfa	23,401	23,401	101.12	2,366,189	150	355,908.71
Alfalfa Achicalada	10,468	10,468	28.64	299,783	663	198,655.80
Amaranto (Alegría)	2	2	2.00	4	8,000	32.00
Avena	43	21	3.00	63	500	31.50
Avena Forrajera	1,484	1,484	27.15	40,308	288	11,594.07
Brócoli	4	4	20.00	80	2,000	160.00
Calabacita	25	25	5.00	125	2,000	250.00
Calabaza	1,729	1,727	8.12	14,030	2,784	39,063.12
Cebada	39	39	3.89	153	1,283	195.97
Cebada Forrajera	1,137	1,137	16.85	19,152	170	3,249.84
Chile seco	420	420	0.90	378	16,000	6,048.00
Chile verde	1,685	1,681	9.82	16,510	3,560	58,769.75
Coliflor	57	57	30.70	1,750	2,000	3,500.00
Frijol	4,007	4,001	1.88	7,525	11,486	86,430.00
Granado	34	34	10.00	340	2,500	850.00
Haba	281	280	1.72	482	4,359	2,101.71
Higo	44	44	5.00	220	4,568	1,005.00
Huauzontle	7	0	0.00	0	0	0.00
Jitomate	75	73	10.33	754	5,159	3,890.00
Maíz Forrajero	1,343	1,343	50.56	67,891	110	7,468.03
Maíz Grano	25,739	25,739	5.67	145,898	1,281	186,944.80

RESUMEN 6

CULTIVOS SEMBRADOS POR REGIÓN HIDROLÓGICA DE LA CNA
AÑO AGRÍCOLA 2000-2001

REGION/CULTIVO	SUPERFICIE (ha)		REND.	PRODUCC.	P.M.R.	VALOR DE
	SEMBRADA	COSECHADA	(Ton/ha)	(Ton)	($/Ton)	LA COSECHA (Miles $)
Nabo	1,194	1,153	11.93	13,755	1,863	25,619.01
Nogal (Nuez)	62	62	2.00	124	20,000	2,480.00
Otras Especias	175	174	2.74	478	5,494	2,623.50
Otras Flores	112	112	5.64	632	3,938	2,489.00
Otros Granos	10	10	1.10	11	3,909	43.00
Otros Pastos	926	923	48.72	44,971	152	6,817.87
Pepino	28	28	14.36	402	863	346.80
Sorgo Grano	9	9	3.00	27	1,000	27.00
Tomate de cáscara	956	956	6.34	6,059	3,094	18,749.70
Trigo Grano	1,190	1,173	4.20	4,926	1,175	5,786.03
Zempoalxochitl	4	4	7.00	28	3,500	98.00

RESUMEN 7

SUPERFICIES DE LOS DISTRITOS DE RIEGO POR TIPO DE TENENCIA, AGRUPADOS POR REGION HIDROLÓGICA DE LA CNA, AÑO AGRÍCOLA 2000-2001

REGION/DISTRITO/TENENCIA	SUPERFICIE (ha) SEMBRADA	SUPERFICIE (ha) COSECHADA	REND. (Ton/ha)	PRODUCC. (Ton)	P.M.R. ($/Ton)	VALOR DE LA COSECHA (Miles $)
TOTAL GENERAL	**2,664,562**	**2,597,623**				**39,566,528.98**
PENÍNSULA DE BAJA CALIFORNIA	**210,340**	**210,091**				**3,071,059.00**
014 RIO COLORADO, B.C.	182,062	182,062				2,666,085.28
Ejidal	164,525	164,525				2,334,319.69
Pequeña Propiedad	17,537	17,537				331,765.58
066 SANTO DOMINGO, B.C.S.	28,278	28,029				404,973.72
Ejidal	3,572	3,572				58,551.88
Pequeña Propiedad	24,706	24,457				346,421.84
NOROESTE	**396,382**	**390,869**				**7,625,979.78**
018 COLONIAS YAQUIS, SON.	17,703	17,637				159,650.51
Ejidal	17,703	17,637				159,650.51
037 ALTAR-PITIQUITO-CABORCA, SON.	32,345	29,959				1,710,784.40
Ejidal	7,755	6,945				231,098.04
Pequeña Propiedad	24,590	23,014				1,479,686.36
038 RÍO MAYO, SON.	86,569	86,569				1,135,542.25
Ejidal	46,741	46,741				600,186.42
Pequeña Propiedad	39,828	39,828				535,355.83
041 RÍO YAQUI, SONORA	195,744	194,422				2,357,471.10
Ejidal	105,288	104,579				1,268,083.00
Pequeña Propiedad	90,456	89,843				1,089,388.10
051 COSTA DE HERMOSILLO, SON.	50,789	49,676				1,928,502.40
Ejidal	625	625				14,321.00
Pequeña Propiedad	50,164	49,051				1,914,181.40
083 PAPIGOCHIC, CHIH.	2,290	2,194				34,068.91
Ejidal	78	78				1,022.57
Pequeña Propiedad	2,213	2,117				33,046.34
084 VALLE DE GUAYMAS, SON.	10,942	10,412				299,960.21
Ejidal	5,466	5,255				107,294.17
Pequeña Propiedad	5,476	5,157				192,666.04
PACÍFICO NORTE	**781,003**	**766,976**				**13,594,365.35**
010 CULIACAN Y HUMAYA, SIN.	208,232	207,448				3,301,840.20
Ejidal	112,872	112,542				1,387,851.80
Pequeña Propiedad	95,360	94,906				1,913,988.39

RESUMEN 7

SUPERFICIES DE LOS DISTRITOS DE RIEGO POR TIPO DE TENENCIA, AGRUPADOS POR REGION HIDROLÓGICA DE LA CNA, AÑO AGRÍCOLA 2000-2001

REGION/DISTRITO/TENENCIA	SUPERFICIE (ha) SEMBRADA	SUPERFICIE (ha) COSECHADA	REND. (Ton/ha)	PRODUCC. (Ton)	P.M.R. ($/Ton)	VALOR DE LA COSECHA (Miles $)
043 ESTADO DE NAYARIT, NAY.	34,655	34,655				557,354.18
Ejidal	23,272	23,272				357,155.91
Pequeña Propiedad	11,383	11,383				200,198.27
052 ESTADO DE DURANGO, DGO.	14,136	13,544				134,115.50
Ejidal	10,764	10,385				100,939.17
Pequeña Propiedad	3,372	3,159				33,176.32
063 GUASAVE, SIN.	114,377	113,756				1,584,761.34
Ejidal	83,731	83,139				978,928.34
Pequeña Propiedad	30,645	30,617				605,833.00
074 MOCORITO, SIN.	48,020	47,306				481,308.31
Ejidal	37,456	36,865				352,563.80
Pequeña Propiedad	10,564	10,441				128,744.51
075 RÍO FUERTE, SIN.	245,201	234,053				5,425,827.18
Ejidal	149,823	142,353				3,331,604.60
Pequeña Propiedad	95,378	91,700				2,094,222.58
076 VALLE DEL CARRIZO, SIN.	39,485	39,485				504,365.82
Ejidal	30,550	30,550				384,004.13
Pequeña Propiedad	8,935	8,935				120,361.69
076A FUERTE MAYO, SON.	3,850	3,850				35,539.86
Ejidal	3,850	3,850				35,539.86
076B FUERTE MAYO, SIN.	5,086	5,086				44,331.60
Ejidal	5,086	5,086				44,331.60
076C EL FUERTE-SAN BLAS, SIN.	3,776	3,776				55,315.61
Ejidal	2,386	2,386				38,576.85
Pequeña Propiedad	1,390	1,390				16,738.76
108 ELOTA-PIAXTLA, SIN.	15,276	15,108				627,478.28
Ejidal	11,502	11,409				425,914.84
Pequeña Propiedad	3,774	3,699				201,563.44
109 RÍO SAN LORENZO, SIN.	48,909	48,909				842,127.48
Ejidal	43,412	43,412				757,148.32
Pequeña Propiedad	5,497	5,497				84,979.16
BALSAS	**128,113**	**122,071**				**2,102,642.52**
016 ESTADO DE MORELOS, MOR.	23,217	21,945				626,001.98
Ejidal	19,272	18,204				518,838.63

RESUMEN 7

SUPERFICIES DE LOS DISTRITOS DE RIEGO POR TIPO DE TENENCIA, AGRUPADOS POR REGION HIDROLÓGICA DE LA CNA, AÑO AGRÍCOLA 2000-2001

REGION/DISTRITO/TENENCIA	SUPERFICIE (ha) SEMBRADA	SUPERFICIE (ha) COSECHADA	REND. (Ton/ha)	PRODUCC. (Ton)	P.M.R. ($/Ton)	VALOR DE LA COSECHA (Miles $)
Pequeña Propiedad	3,945	3,741				107,163.35
030 VALSEQUILLO, PUE.	20,189	19,963				216,161.68
Ejidal	8,596	8,515				91,873.03
Pequeña Propiedad	11,593	11,448				124,288.65
056 ATOYAC- ZAHUAPAN, TLAX.	6,474	6,474				51,809.56
Ejidal	2,780	2,780				23,346.60
Pequeña Propiedad	3,694	3,694				28,462.96
057 AMUCO-CUTZAMALA, GRO.	13,461	11,990				209,124.56
Ejidal	8,333	7,405				122,237.27
Pequeña Propiedad	5,128	4,585				86,887.29
068 TEPECOACUILCO-QUECHULTENANGO,	1,227	1,227				25,595.31
Ejidal	849	849				17,718.67
Pequeña Propiedad	378	378				7,876.64
097 LÁZARO CÁRDENAS, MICH.	57,654	54,773				871,253.00
Ejidal	49,867	47,196				779,820.00
Pequeña Propiedad	7,787	7,577				91,433.00
098 JOSÉ MARÍA MORELOS, MICH.	3,262	3,262				38,538.09
Ejidal	2,687	2,687				30,972.49
Pequeña Propiedad	575	575				7,565.60
099 QUITUPAN-LA MAGDALENA, MICH.	2,629	2,437				64,158.36
Ejidal	1,624	1,559				39,130.81
Pequeña Propiedad	1,005	877				25,027.54
PACÍFICO SUR	**36,362**	**36,347**				**248,421.81**
019 TEHUANTEPEC, OAX.	25,412	25,402				104,314.59
Ejidal	12,909	12,907				59,832.00
Pequeña Propiedad	12,503	12,495				44,482.59
095 ATOYAC, GRO.	4,805	4,805				52,240.95
Ejidal	4,104	4,104				37,346.48
Pequeña Propiedad	701	701				14,894.47
104 CUAJINICUILAPA, GRO.	2,793	2,793				32,268.58
Ejidal	2,793	2,793				32,268.58
105 NEXPA, GRO.	1,953	1,948				28,512.78
Ejidal	1,953	1,948				28,512.78

RESUMEN 7

SUPERFICIES DE LOS DISTRITOS DE RIEGO POR TIPO DE TENENCIA, AGRUPADOS POR REGION HIDROLÓGICA DE LA CNA, AÑO AGRÍCOLA 2000-2001

REGION/DISTRITO/TENENCIA	SUPERFICIE (ha) SEMBRADA	SUPERFICIE (ha) COSECHADA	REND. (Ton/ha)	PRODUCC. (Ton)	P.M.R. ($/Ton)	VALOR DE LA COSECHA (Miles $)
110 RÍO VERDE-PROGRESO, OAX.	1,400	1,400				31,084.91
Ejidal	1,400	1,400				31,084.91
RÍO BRAVO	**327,470**	**306,992**				**1,716,637.39**
004 DON MARTIN COAH. Y N.L.	2,032	1,020				963.90
Ejidal	30	20				18.90
Pequeña Propiedad	2,002	1,000				945.00
005 DELICIAS, CHIH.	25,158	25,158				567,337.36
Ejidal	8,890	8,890				192,360.98
Pequeña Propiedad	16,268	16,268				374,976.38
006 PALESTINA, COAH.	4,049	3,785				25,661.91
Ejidal	2,030	1,916				11,799.23
Pequeña Propiedad	2,019	1,869				13,862.68
009 VALLE DE JUAREZ, CHIH.	12,339	12,321				141,921.47
Ejidal	6,987	6,969				80,989.06
Pequeña Propiedad	5,352	5,352				60,932.41
025 BAJO RÍO BRAVO, TAMPS.	196,813	186,176				484,287.45
Ejidal	56,947	53,654				143,589.73
Pequeña Propiedad	139,866	132,522				340,697.72
026 BAJO RÍO SAN JUAN, TAMPS.	71,728	63,408				214,251.23
Ejidal	11,054	9,936				30,328.00
Pequeña Propiedad	60,674	53,472				183,923.23
042 BUENAVENTURA, CHIH.	3,079	3,079				68,711.33
Ejidal	1,694	1,694				39,409.19
Pequeña Propiedad	1,385	1,385				29,302.15
050 ACUÑA FALCON, TAMPS.	110	105				211.70
Pequeña Propiedad	110	105				211.70
089 EL CARMEN, CHIH.	6,744	6,629				123,695.80
Ejidal	5,972	5,857				105,503.80
Pequeña Propiedad	772	772				18,192.00
090 BAJO RIO CONCHOS, CHIH.	2,762	2,760				38,431.55
Ejidal	905	905				11,830.20
Pequeña Propiedad	1,857	1,855				26,601.34
103 RÍO FLORIDO, CHIH.	2,656	2,550				51,163.69
Ejidal	1,382	1,348				28,378.27

RESUMEN 7

SUPERFICIES DE LOS DISTRITOS DE RIEGO POR TIPO DE TENENCIA, AGRUPADOS POR REGION HIDROLÓGICA DE LA CNA, AÑO AGRÍCOLA 2000-2001

REGION/DISTRITO/TENENCIA	SUPERFICIE (ha) SEMBRADA	SUPERFICIE (ha) COSECHADA	REND. (Ton/ha)	PRODUCC. (Ton)	P.M.R. ($/Ton)	VALOR DE LA COSECHA (Miles $)
Pequeña Propiedad	1,274	1,202				22,785.41
CUENCAS CENTRALES DEL NORTE	**32,639**	**32,378**				**614,516.00**
017 REGIÓN LAGUNERA	32,639	32,378				614,516.00
Ejidal	24,313	24,236				422,917.00
Pequeña Propiedad	8,326	8,142				191,599.00
LERMA-SANTIAGO-PACÍFICO	**380,005**	**375,640**				**5,826,417.24**
001 PABELLON, AGS.	6,685	6,685				129,975.04
Ejidal	3,342	3,342				55,310.37
Pequeña Propiedad	3,343	3,343				74,664.67
011 ALTO RIO LERMA, GTO.	122,204	122,204				1,717,820.43
Ejidal	62,874	62,874				779,303.14
Pequeña Propiedad	59,331	59,331				938,517.29
013 ESTADO DE JALISCO, JAL.	45,029	44,166				557,296.72
Ejidal	30,700	29,902				410,814.65
Pequeña Propiedad	14,329	14,263				146,482.07
020 MORELIA-QUERENDARO, MICH.	20,888	20,888				360,059.90
Ejidal	16,115	16,115				271,034.11
Pequeña Propiedad	4,773	4,773				89,025.79
024 CIENEGA DE CHAPALA, MICH.	33,617	33,194				346,609.26
Ejidal	29,992	29,590				289,502.49
Pequeña Propiedad	3,625	3,603				57,106.77
033 ESTADO DE MÉXICO, MÉX	7,961	7,961				49,734.61
Ejidal	6,238	6,238				37,784.29
Pequeña Propiedad	1,724	1,724				11,950.32
034 ZACATECAS, ZAC.	7,612	7,317				99,642.21
Ejidal	1,350	1,209				18,816.24
Pequeña Propiedad	6,263	6,108				80,825.97
045 TUXPAN, VER.	17,005	17,005				396,092.24
Ejidal	10,721	10,721				281,690.35
Pequeña Propiedad	6,284	6,284				114,401.89
053 ESTADO DE COLIMA, COL.	23,076	22,409				546,676.79
Ejidal	7,941	7,784				168,956.25

RESUMEN 7

SUPERFICIES DE LOS DISTRITOS DE RIEGO POR TIPO DE TENENCIA, AGRUPADOS POR REGION HIDROLÓGICA DE LA CNA, AÑO AGRÍCOLA 2000-2001

REGION/DISTRITO/TENENCIA	SUPERFICIE (ha) SEMBRADA	SUPERFICIE (ha) COSECHADA	REND. (Ton/ha)	PRODUCC. (Ton)	P.M.R. ($/Ton)	VALOR DE LA COSECHA (Miles $)
Pequeña Propiedad	15,135	14,625				377,720.55
061 ZAMORA, MICH.	10,470	10,470				313,801.31
Ejidal	8,056	8,056				229,319.77
Pequeña Propiedad	2,413	2,413				84,481.54
085 LA BEGOÑA, GTO.	6,750	6,750				169,493.56
Ejidal	4,900	4,900				123,068.21
Pequeña Propiedad	1,850	1,850				46,425.36
087 ROSARIO-MEZQUITE, MICH.	51,056	51,056				517,509.54
Ejidal	36,596	36,596				394,294.76
Pequeña Propiedad	14,459	14,459				123,214.77
093 TOMATLAN, JAL.	13,208	12,192				179,873.82
Ejidal	12,644	11,628				175,279.73
Pequeña Propiedad	564	564				4,594.09
094 JALISCO SUR, JAL.	14,443	13,343				441,831.83
Ejidal	9,099	8,451				293,819.08
Pequeña Propiedad	5,344	4,892				148,012.75
GOLFO NORTE	**194,291**	**181,633**				**1,802,827.09**
002 EL MANTE, TAMPS.	14,541	11,141				173,986.77
Ejidal	11,546	8,348				129,452.46
Pequeña Propiedad	2,995	2,793				44,534.31
008 METZTITLAN, HGO.	5,081	4,975				121,936.03
Ejidal	1,643	1,628				32,806.99
Pequeña Propiedad	3,438	3,347				89,129.04
023 SAN JUAN DEL RÍO, QRO.	7,230	7,172				118,868.90
Ejidal	7,182	7,124				117,997.81
Pequeña Propiedad	48	48				871.09
028 TULANCINGO, HGO.	536	536				6,903.02
Ejidal	481	481				6,205.41
Pequeña Propiedad	55	55				697.61
029 XICOTENCATL, TAMPS.	16,109	12,506				212,767.59
Ejidal	7,404	6,079				102,661.08
Pequeña Propiedad	8,705	6,427				110,106.51

RESUMEN 7

SUPERFICIES DE LOS DISTRITOS DE RIEGO POR TIPO DE TENENCIA, AGRUPADOS POR REGION HIDROLÓGICA DE LA CNA, AÑO AGRÍCOLA 2000-2001

REGION/DISTRITO/TENENCIA	SUPERFICIE (ha) SEMBRADA	SUPERFICIE (ha) COSECHADA	REND. (Ton/ha)	PRODUCC. (Ton)	P.M.R. ($/Ton)	VALOR DE LA COSECHA (Miles $)
044 JILOTEPEC, MÉX.	2,686	2,686				19,439.36
Ejidal	1,170	1,170				6,738.81
Pequeña Propiedad	1,516	1,516				12,700.55
049 RÍO VERDE, S.L.P.	3,705	3,705				57,915.30
Ejidal	2,256	2,256				29,335.60
Pequeña Propiedad	1,449	1,449				28,579.70
060 EL HIGO, VER.	1,948	1,934				36,172.13
Ejidal	1,387	1,377				25,830.02
Pequeña Propiedad	562	557				10,342.11
086 RÍO SOTO LA MARINA, TAMPS.	22,314	21,887				81,250.21
Ejidal	19,365	18,951				71,192.74
Pequeña Propiedad	2,949	2,936				10,057.47
092A LAS ANIMAS, TAMPS.	29,991	28,394				272,271.27
Ejidal	25,714	24,545				206,010.87
Pequeña Propiedad	4,278	3,849				66,260.40
092B RÍO PANUCO PUJAL-COY I, S.L.P.	88,907	85,455				685,822.37
Ejidal	51,122	48,346				364,636.17
Pequeña Propiedad	37,785	37,109				321,186.20
096 ARROYOZARCO, MÉX.	1,242	1,242				15,494.14
Ejidal	482	482				5,985.00
Pequeña Propiedad	759	759				9,509.14
GOLFO CENTRO	**30,802**	**30,685**				**916,062.19**
035 LA ANTIGUA, VER.	19,523	19,499				764,729.99
Ejidal	10,379	10,355				394,699.97
Pequeña Propiedad	9,144	9,144				370,030.02
082 RÍO BLANC0, VER.	11,279	11,186				151,332.19
Ejidal	3,588	3,588				46,174.50
Pequeña Propiedad	7,691	7,597				105,157.70
FRONTERA SUR	**42,062**	**42,062**				**682,105.19**
046 CACAHOATAN-SUCHIATE, CHIS.	5,265	5,265				251,456.30
Ejidal	2,187	2,187				75,659.62
Pequeña Propiedad	3,078	3,078				175,796.69

RESUMEN 7

SUPERFICIES DE LOS DISTRITOS DE RIEGO POR TIPO DE TENENCIA, AGRUPADOS POR REGION HIDROLÓGICA DE LA CNA, AÑO AGRÍCOLA 2000-2001

REGION/DISTRITO/TENENCIA	SUPERFICIE (ha) SEMBRADA	SUPERFICIE (ha) COSECHADA	REND. (Ton/ha)	PRODUCC. (Ton)	P.M.R. ($/Ton)	VALOR DE LA COSECHA (Miles $)
059 RIO BLANCO, CHIS.	8,562	8,562				232,862.40
Ejidal	5,413	5,413				143,641.50
Pequeña Propiedad	3,149	3,149				89,220.90
101 CUXTEPEQUES, CHIS.	10,950	10,950				75,482.14
Ejidal	10,559	10,559				72,670.96
Pequeña Propiedad	391	391				2,811.18
107 SAN GREGORIO, CHIS.	17,285	17,285				122,304.35
Ejidal	13,810	13,810				89,792.70
Pequeña Propiedad	3,475	3,475				32,511.65
PENÍNSULA DE YUCATÁN	**28,402**	**25,295**				**334,267.22**
048 TICUL, YUC.	10,962	8,948				94,009.22
Ejidal	10,477	8,517				89,857.84
Pequeña Propiedad	485	431				4,151.38
081 ESTADO DE CAMPECHE, CAMP.	15,770	14,677				195,612.00
Ejidal	4,976	4,117				77,363.00
Pequeña Propiedad	10,794	10,560				118,249.00
102 RÍO HONDO, Q.R.	1,670	1,670				44,646.00
Ejidal	1,670	1,670				44,646.00
VALLE DE MÉXICO	**76,690**	**76,584**				**1,031,228.20**
003 TULA, HGO.	47,395	47,366				664,153.15
Ejidal	27,089	27,075				383,430.76
Pequeña Propiedad	20,306	20,291				280,722.39
003A AJACUBA, HGO.	1,713	1,713				2,376.32
Ejidal	1,632	1,632				2,262.32
Pequeña Propiedad	81	81				114.00
003B NUEVOS PROYECTOS, HGO.	2,055	1,978				15,939.87
Ejidal	1,281	1,213				9,827.89
Pequeña Propiedad	774	765				6,111.98
073 LA CONCEPCION, MÉX.	321	321				2,565.73
Ejidal	82	82				656.08
Pequeña Propiedad	239	239				1,909.65
088 CHICONAUTLA, MÉX.	3,335	3,335				24,400.12
Ejidal	2,568	2,568				18,549.27

RESUMEN 7

SUPERFICIES DE LOS DISTRITOS DE RIEGO POR TIPO DE TENENCIA, AGRUPADOS POR REGION HIDROLÓGICA DE LA CNA, AÑO AGRÍCOLA 2000-2001

REGION/DISTRITO/TENENCIA	SUPERFICIE (ha) SEMBRADA	SUPERFICIE (ha) COSECHADA	REND. (Ton/ha)	PRODUCC. (Ton)	P.M.R. ($/Ton)	VALOR DE LA COSECHA (Miles $)
Pequeña Propiedad	767	767				5,850.85
100 ALFAJAYUCAN, HGO.	21,872	21,872				321,793.02
Ejidal	11,155	11,155				163,580.54
Pequeña Propiedad	10,717	10,717				158,212.48

RESUMEN 8

PRODUCCION DE LOS DISTRITOS DE RIEGO AGRUPADOS POR ESTADO Y CICLO AGRICOLA
AÑO AGRÍCOLA 2000-2001

ESTADO/CICLO	SUPERFICIE (ha) SEMBRADA	SUPERFICIE (ha) COSECHADA	REND. (Ton/ha)	PRODUCC. (Ton)	P.M.R. ($/Ton)	VALOR DE LA COSECHA (Miles $)
TOTAL GENERAL	**2,664,562**	**2,597,623**				**39,566,528.98**
AGUASCALIENTES	**6,685**	**6,685**				**129,975.04**
Otoño-Invierno	725	725				25,592.74
Primavera-Verano	4,065	4,065				59,142.52
Perennes	1,125	1,125				37,931.70
Segundos cultivos PV	770	770				7,308.08
BAJA CALIFORNIA	**182,062**	**182,062**				**2,666,085.28**
Otoño-Invierno	104,063	104,063				1,349,953.87
Primavera-Verano	38,623	38,623				502,029.31
Perennes	38,038	38,038				776,631.55
Segundos cultivos PV	1,338	1,338				37,470.55
BAJA CALIFORNIA SUR	**28,278**	**28,029**				**404,973.72**
Otoño-Invierno	11,156	10,999				115,704.39
Primavera-Verano	8,922	8,847				118,389.30
Perennes	8,200	8,183				170,880.04
CAMPECHE	**15,770**	**14,677**				**195,612.00**
Otoño-Invierno	2,844	2,844				42,138.00
Primavera-Verano	4,813	4,813				49,595.00
Perennes	8,113	7,020				103,879.00
CHIAPAS	**42,062**	**42,062**				**682,105.19**
Otoño-Invierno	5,045	5,045				47,253.08
Primavera-Verano	11,569	11,569				72,843.42
Perennes	17,589	17,589				517,206.66
Segundos cultivos PV	7,859	7,859				44,802.04
CHIHUAHUA	**55,028**	**54,691**				**1,025,330.11**
Otoño-Invierno	5,006	5,006				52,460.43
Primavera-Verano	25,474	25,459				572,766.65
Perennes	22,530	22,211				385,718.43
Segundos cultivos PV	2,018	2,015				14,384.60
COAHUILA	**4,049**	**3,785**				**25,661.91**
Otoño-Invierno	844	844				5,949.56
Primavera-Verano	2,193	2,098				12,837.94
Perennes	1,012	844				6,874.41
COLIMA	**22,044**	**21,377**				**521,683.83**
Otoño-Invierno	2,804	2,749				82,206.99

RESUMEN 8

PRODUCCION DE LOS DISTRITOS DE RIEGO AGRUPADOS POR ESTADO Y CICLO AGRICOLA
AÑO AGRÍCOLA 2000-2001

ESTADO/CICLO	SUPERFICIE (ha) SEMBRADA	SUPERFICIE (ha) COSECHADA	REND. (Ton/ha)	PRODUCC. (Ton)	P.M.R. ($/Ton)	VALOR DE LA COSECHA (Miles $)
Primavera-Verano	1,978	1,978				31,897.55
Perennes	17,262	16,650				407,579.28
DURANGO	**46,775**	**45,922**				**748,631.50**
Otoño-Invierno	665	638				5,340.78
Primavera-Verano	34,375	34,167				447,209.90
Perennes	11,550	10,935				295,279.78
Segundos cultivos PV	185	182				801.04
EDO. DE MÉXICO	**15,544**	**15,544**				**111,633.96**
Otoño-Invierno	618	618				6,149.33
Primavera-Verano	13,103	13,103				77,310.47
Perennes	1,411	1,411				25,399.75
Segundos cultivos PV	413	413				2,774.41
GUANAJUATO	**128,954**	**128,954**				**1,887,313.99**
Otoño-Invierno	27,101	27,101				413,486.26
Primavera-Verano	68,528	68,528				721,746.59
Perennes	11,267	11,267				447,560.14
Segundos cultivos PV	22,058	22,058				304,521.00
GUERRERO	**24,239**	**22,763**				**347,742.17**
Otoño-Invierno	9,246	9,246				149,071.47
Primavera-Verano	3,980	3,975				56,436.04
Perennes	11,013	9,542				142,234.67
HIDALGO	**78,653**	**78,440**				**1,133,101.41**
Otoño-Invierno	6,077	5,914				76,894.39
Primavera-Verano	31,165	31,141				364,747.34
Perennes	34,507	34,507				568,709.78
Segundos cultivos PV	6,904	6,879				122,749.90
JALISCO	**73,712**	**70,733**				**1,203,995.32**
Otoño-Invierno	3,970	3,899				64,857.52
Primavera-Verano	33,516	33,425				334,660.66
Perennes	35,648	32,853				798,049.75
Segundos cultivos PV	579	557				6,427.40
MICHOACÁN	**196,581**	**193,085**				**2,908,021.68**
Otoño-Invierno	37,811	37,631				397,958.25
Primavera-Verano	93,973	93,566				971,336.86
Perennes	59,835	56,925				1,489,486.26
Segundos cultivos PV	4,962	4,962				49,240.32

RESUMEN 8

PRODUCCION DE LOS DISTRITOS DE RIEGO AGRUPADOS POR ESTADO Y CICLO AGRICOLA
AÑO AGRÍCOLA 2000-2001

ESTADO/CICLO	SUPERFICIE (ha) SEMBRADA	SUPERFICIE (ha) COSECHADA	REND. (Ton/ha)	PRODUCC. (Ton)	P.M.R. ($/Ton)	VALOR DE LA COSECHA (Miles $)
MORELOS	**23,217**	**21,945**				**626,001.98**
Otoño-Invierno	2,552	2,552				77,767.20
Primavera-Verano	1,854	1,854				41,692.70
Perennes	15,715	14,443				432,110.18
Segundos cultivos PV	3,096	3,096				74,431.90
NAYARIT	**34,655**	**34,655**				**557,354.18**
Otoño-Invierno	26,620	26,620				325,651.68
Primavera-Verano	1,318	1,318				11,038.50
Perennes	6,717	6,717				220,664.00
NUEVO LEÓN	**2,032**	**1,020**				**963.90**
Perennes	2,032	1,020				963.90
OAXACA	**26,812**	**26,802**				**135,399.50**
Otoño-Invierno	7,699	7,699				34,248.44
Primavera-Verano	5,598	5,596				20,778.93
Perennes	12,426	12,422				75,306.23
Segundos cultivos PV	1,089	1,085				5,065.90
PUEBLA	**20,189**	**19,963**				**216,161.68**
Primavera-Verano	14,571	14,345				122,311.19
Perennes	5,618	5,618				93,850.49
QUERÉTARO	**7,230**	**7,172**				**118,868.90**
Otoño-Invierno	1,688	1,679				14,487.69
Primavera-Verano	3,744	3,744				48,093.38
Perennes	946	945				48,583.36
Segundos cultivos PV	852	804				7,704.47
QUINTANA ROO	**1,670**	**1,670**				**44,646.00**
QUINTANA ROO	1,670	1,670				44,646.00
Perennes	1,670	1,670				44,646.00
SAN LUIS POTOSÍ	**71,952**	**69,737**				**625,827.49**
Otoño-Invierno	19,204	18,540				118,311.75
Primavera-Verano	8,914	8,220				76,844.59
Perennes	35,265	35,265				394,014.63
Segundos cultivos PV	8,569	7,712				36,656.52
SINALOA	**728,362**	**714,927**				**12,867,355.81**
Otoño-Invierno	583,071	577,033				10,901,837.00

RESUMEN 8

PRODUCCION DE LOS DISTRITOS DE RIEGO AGRUPADOS POR ESTADO Y CICLO AGRICOLA
AÑO AGRÍCOLA 2000-2001

ESTADO/CICLO	SUPERFICIE (ha) SEMBRADA	SUPERFICIE (ha) COSECHADA	REND. (Ton/ha)	PRODUCC. (Ton)	P.M.R. ($/Ton)	VALOR DE LA COSECHA (Miles $)
Primavera-Verano	11,124	10,866				166,393.36
Perennes	48,853	43,777				1,287,222.49
Segundos cultivos PV	85,314	83,251				511,902.96
SONORA	**397,942**	**392,525**				**7,627,450.73**
Otoño-Invierno	310,911	310,671				3,668,027.39
Primavera-Verano	26,793	25,705				732,224.64
Perennes	56,544	52,455				3,187,020.10
Segundos cultivos PV	3,695	3,695				40,178.61
TAMAULIPAS	**351,606**	**323,617**				**1,439,026.21**
Otoño-Invierno	31,957	31,081				147,594.44
Primavera-Verano	263,457	246,483				705,741.19
Perennes	49,673	39,705				519,478.60
Segundos cultivos PV	6,520	6,348				66,211.98
TLAXCALA	**6,474**	**6,474**				**51,809.56**
Otoño-Invierno	470	470				3,211.20
Primavera-Verano	4,669	4,669				22,171.52
Perennes	865	865				23,791.00
Segundos cultivos PV	470	470				2,635.84
VERACRUZ	**53,410**	**52,042**				**1,070,144.49**
Otoño-Invierno	3,019	3,016				40,377.86
Primavera-Verano	2,372	2,369				25,002.03
Perennes	46,803	45,441				989,669.62
Segundos cultivos PV	1,216	1,216				15,094.98
YUCATÁN	**10,962**	**8,948**				**94,009.22**
Otoño-Invierno	759	759				12,320.99
Primavera-Verano	738	738				7,260.13
Perennes	9,465	7,451				74,428.10
ZACATECAS	**7,612**	**7,317**				**99,642.21**
Otoño-Invierno	552	544				7,355.78
Primavera-Verano	5,425	5,406				57,048.05
Perennes	1,379	1,111				31,967.37
Segundos cultivos PV	257	257				3,271.00

RESUMEN 9

CUADRO COMPARATIVO DE LAS SUPERFICIES TOTALES COSECHADAS
DE LOS CULTIVOS PRINCIPALES EN LOS DISTRITOS DE RIEGO

HECTÁREAS

CICLO AGRÍCOLA	CULTIVOS													TOTALES
	AJONJOLÍ	ALFALFA	ALGODÓN	ARROZ	CACAHUATE	CARTAMO	FRIJOL	MAÍZ	SORGO	SOYA	TRIGO	GARBANZO	JITOMATE	
1944-45	3,985	22,618	265,993	3,557	4,212		2,680	159,279	370		123,355	17,543	5,431	609,023
1945-46	4,677	34,870	202,768	3,478	3,454		6,454	242,222	994		117,319	25,953	5,001	647,190
1946-47	2,582	29,899	239,471	3,326	3,507		13,079	198,130	214		154,867	20,560	8,097	673,732
1947-48	2,458	28,619	263,324	310	1,941		17,807	196,555	154		234,550	16,598	7,411	769,727
1948-49	3,124	26,593	337,849	5,232	2,241		26,895	178,093	1,852		147,285	20,256	15,661	765,081
1949-50	10	17,200	463,053	6,318	5,902		8,322	134,432	154		145,795	15,047	12,648	808,881
1950-51	5,710	24,043	557,531	32,465	5,858		9,559	190,398	154		171,515	14,960	11,016	1,023,209
1951-52	16,934	22,660	498,635	13,534	5,583		15,758	225,683	4,946		196,675	21,501	22,683	1,044,592
1952-53	9,347	22,263	506,920	24,510	2,392		58,548	257,150	4,268		184,452	24,007	26,307	1,120,164
1953-54	28,639	24,840	614,149	24,847	2,885		51,911	221,884	2,083		341,635	17,338	16,029	1,346,240
1954-55	6,169	26,947	814,725	32,506	4,498		25,063	166,838	47		342,439	14,965	18,656	1,452,853
1955-56	16,052	31,496	725,755	35,665	3,589		32,096	224,377	1,111		490,131	16,176	20,260	1,596,708
1956-57	7,446	28,406	772,957	25,814	3,440		24,850	256,047	7,789		505,227	18,894	13,904	1,664,774
1957-58	6,332	30,232	752,769	25,672	2,916		29,926	286,547	32,556		314,853	44,275	12,477	1,538,555
1958-59	19,969	35,327	531,556	27,090	4,033		27,608	356,118	33,752	750	457,021	38,372	18,535	1,550,131
1959-60	34,470	40,389	654,048	38,068	3,997	6,675	48,655	362,709	28,709	8,492	354,885	20,221	20,539	1,621,857
1960-61	73,611	44,193	604,544	107,218	4,247	31,561	71,287	435,859	86,768	9,181	402,771	22,420	26,227	1,919,887
1961-62	63,552	45,784	615,052	67,696	7,322	43,935	48,957	373,633	70,053	30,524	392,541	22,944	19,284	1,801,277
1962-63	19,195	46,600	490,426	58,068	6,315	27,594	50,390	352,440	128,886	1,082	463,436	39,184	14,504	1,698,120
1963-64	12,929	53,110	493,343	39,969	4,139	19,373	56,099	520,856	157,630	7,739	517,863	35,176	14,752	1,932,978
1964-65	33,640	65,475	471,947	57,364	6,435	37,577	47,381	515,800	115,347	17,333	552,552	29,816	18,638	1,969,305
1965-66	35,296	59,570	415,107	60,888	7,155	124,018	46,256	432,144	289,060	35,893	369,510	29,700	18,821	1,923,418
1966-67	37,402	53,978	416,888	56,077	3,750	77,340	44,883	451,734	247,015	49,307	473,861	27,367	18,606	1,958,208
1967-68	36,709	67,855	462,992	62,598	3,948	35,505	49,295	433,225	325,796	120,228	471,195	28,379	19,539	2,117,264
1968-69	38,218	65,730	409,011	70,101	5,322	103,216	57,330	435,461	322,775	158,852	514,853	25,527	21,973	2,228,369
1969-70	53,225	77,318	332,782	62,665	12,731	128,664	61,402	441,816	335,238	106,736	512,650	25,019	26,433	2,176,679
1970-71	33,752	80,437	370,877	62,170	6,999	228,163	69,628	406,467	317,627	103,467	401,747	32,543	22,119	2,135,996
1971-72	27,823	92,268	403,194	66,160	3,554	161,701	60,512	402,435	370,057	179,348	448,876	58,224	30,999	2,305,151
1972-73	25,244	95,205	305,372	56,828	5,237	156,284	63,564	421,544	428,251	256,261	428,114	80,862	33,174	2,355,940
1973-74	27,581	95,250	451,029	73,318	6,485	156,909	114,147	439,186	378,261	236,509	456,137	72,367	26,733	2,533,912
1974-75	34,902	96,520	185,180	122,884	5,306	279,242	169,568	422,099	469,623	240,894	502,959	39,720	29,463	2,598,360
1975-76	21,414	103,568	178,452	58,436	4,706	178,320	99,292	448,077	511,051	101,052	646,074	18,108	26,565	2,395,115
1977	18,001	102,643	306,522	87,039	5,483	227,440	75,040	527,640	414,577	205,441	496,248	62,031	30,779	2,558,884
1978	45,146	110,527	282,656	62,594	10,595	318,705	83,736	488,450	411,952	128,638	516,583	67,823	33,843	2,561,248
1979	125,823	109,504	309,765	97,111	5,609	346,230	104,074	456,074	441,824	303,615	381,876	116,022	37,418	2,834,945
1980	63,864	60,320	292,761	71,139	5,181	251,201	125,766	575,031	429,797	124,592	496,244	62,286	38,033	2,596,215
1981	14,936	104,903	273,806	105,843	8,161	221,058	195,598	536,531	496,338	293,362	540,024	9,578	32,716	2,832,854
1982-89 [1]														
1990	39,751	47,093	160,577	44,568	8,507	57,793	98,501	556,444	393,114	225,495	591,272	62,979	5,533	2,291,627
1944-45=100														
	99,752	20,821	6,037	125,297	20,197	86,581	367,541	34,935	10,624,703	3,006,600	47,933	35,900	10,188	37,628
Ind. 1990														
2000-2001	3,552	69,488	55,484	13,067	3,048	34,938	76,353	534,552	461,923	32,532	417,043	142,378	8,210	1,852,568

[1] La información de 1982 a1989 se encuentra en proceso de revisión

Comisión Nacional del Agua
Subdirección General de Operación
Gerencia de Distritos y Unidades de Riego

SUPERFICIES REGADAS Y VOLÚMENES DE AGUA DISTRIBUIDOS EN LOS DISTRITOS DE RIEGO

AÑO AGRÍCOLA 2000-2001

INFORME ESTADÍSTICO 2
julio 2002

Secretaría de Medio Ambiente y Recursos Naturales

Secretario
Lic. Victor Lichtinger Waisman

Comisión Nacional del Agua

Director General
Lic. Cristóbal Jaime Jáquez

Subdirector General de Operación
Ing. César O. Ramos Valdés

Gerente de Distritos y Unidades de Riego
Dr. Luis Rendón Pimentel

Subgerente de Operación
Ing. Jorge A. Argueta Spínola

Estadísticas Agrícolas de los Distritos de Riego,
Año agrícola 2000-2001

Diseño y Producción
Coordinación de Tecnología de Riego y Drenaje,
Subcoordinación de Ingeniería de Riego
Editor: Waldo Ojeda Bustamante
Revisor: Jorge Colchero García
Formato y diseño: Esteban I. Pioquinto

©Comisión Nacional del Agua
Subdirección General de Operación
Gerencia de Distritos y Unidades de Riego

Reservados todos los derechos

Hecho en México
Made in México
julio 2002

PRESENTACIÓN

Es interesante para un país disponer de los indicadores y cambios ocurridos en la agricultura de riego con el fin de evaluar los programas ejecutados y replantearlos para los años futuros. Un diagnóstico histórico de la agricultura de riego está inmerso en acontecimientos tecnológicos, políticos, sociales y naturales que han transformado a México y al mundo. Han evolucionado las prioridades de las políticas y se ha producido una transformación en la valoración del estado y de su contribución al bienestar y al progreso social. Las estadísticas agrícolas tienen características particulares que las distinguen de otros tipos de información, debido a la naturaleza cíclica de la producción causada por factores físicos y biológicos, y a la inestabilidad en los precios de los productos agrícolas como producto de la dinámica del mercado.

La planeación y operación eficiente de los distritos de riego constituye una actividad esencial de la Comisión Nacional del Agua. Para realizar estas actividades las instancias de decisión desde el nivel de módulos hasta el nivel gerencial de la CNA, requieren de la disponibilidad de información, confiable y oportuna, sobre la producción agrícola y distribución de las dotaciones anuales de agua en los distritos de riego del país. Esta necesidad se ha incrementado en los últimos años debido a: la disminución en la disponibilidad e incertidumbre de los recursos hidráulicos, al incremento en la demanda de agua por sectores no agrícolas, al deterioro en su calidad y a la demanda social del derecho a la información.

La información estadística es un instrumento esencial tanto para conocer, comprender, analizar, describir y evaluar un acontecimiento en particular, como para tomar decisiones que permitan planear y proyectar más eficientemente las actividades a desarrollar, lo que permite superar los empirismos y la improvisación, así como evitar los análisis de carácter pragmático.

Es responsabilidad de la Subdirección General de Operación, a través de la Gerencia de Distritos y Unidades de Riego, de la Comisión Nacional del Agua, reunir y disponer, con oportunidad y confiabilidad, la información que se genera en los distritos de riego del país. Se agradece la participación activa de las asociaciones de usuarios de riego del país que proporcionan de manera consistente la información requerida para integrar anualmente la información estadística hidroagrícola de los distritos riego. En éste segundo volumen se presentan las superficies regadas y volúmenes distribuidos en los distritos de riego del país para el año agrícola 2000-2001.

Cristóbal Jaime Jáquez
Director General de la Comisión Nacional del Agua

Í N D I C E

INTRODUCCIÓN 1

PRIMERA PARTE: Regionalización operativa 3

Mapa de regionalización de la CNA con superficies regadas, volúmenes distribuidos y usuarios ... 5
Mapa de superficies regadas, volúmenes distribuidos y usuarios que regaron por entidades 6

SEGUNDA PARTE: Análisis hidroagrícola del año agrícola 2000 - 2001 7

Análisis nacional 9
Análisis regional 11
Análisis estatal 14
Análisis distrital 16

TERCERA PARTE: Estadísticas por distrito de riego o unidad hidrológica 19

001 Pabellón, Ags. 23
002 Mante, Tamps. 23
003 Tula, Hgo. 24
003 Ajacuba, Hgo. 24
003 Nuevos Proyectos, Hgo. 25
004 Don Martín Coah. y N.L. 25
005 Delicias, Chih. 26
006 Palestina, Coah. 26
008 Meztitlán, Hgo. 27
009 Cd. Juárez, Chih. 27
010 Río Culiacán, Sin. 28
010 Río Humaya, Sin. 28
011 Alto Río Lerma, Gto. 29
013 Agua Caliente, Jal. 29
013 Ahualulco, Jal. 30
013 Amaguachi, Jal. 30
013 Ameca, Jal. 31
013 Bajo Río Ameca, Jal. 31
013 Belem del Refugio, Jal. 32
013 Canal Atequiza, Jal. 32
013 Canal Aurora, Jal. 33
013 El Cuarenta, Jal. 33
013 Magdalena, Jal. 34
013 Río Lerma, Jal. 34
013 Río Santiago, Jal. 35
013 Río Zula, Jal. 35
013 San Miguel El Alto, Jal. 36
013 Tenasco, Jal. 36
013 Teuchitlán, Jal. 37
013 Tizapan El Alto, Jal. 37
013 Villa Guerrero, Jal. 38

014 Río Colorado, B.C. ... 38
016 Edo. de Morelos, Mor. ... 39
017 Región Lagunera, Coah.-Dgo. ... 39
018 Colonias Yaquis, Son. ... 40
019 Tehuantepec, Oax. ... 40
020 Alvaro Obregón, Mich. ... 41
020 Morelia, Mich. ... 41
020 Queréndaro, Mich. ... 42
020 Tzurumútaro, Mich. ... 42
023 San Juan Del Río, Qro. ... 43
024 Ciénega de Chapala, Mich. ... 43
025 Bajo Río Bravo, Tamps. ... 44
026 Bajo Río San Juan, Tamps. ... 44
028 Tulancingo, Hgo. ... 45
029 Río Frio, Tamps. ... 45
029 Xicoténcatl, Tamps. ... 46
030 Valsequillo, Pue. ... 46
031 Las Lajas, N.L. ... 47
033 Temascalcingo, Méx. ... 47
033 Toxi, Méx. ... 48
033 J. T. Fabela, Méx. ... 48
034 Leobardo Reynoso, Zac. ... 49
034 Julián Adame Alatorre, Zac. ... 49
034 El Chique, Zac. ... 50
034 El Cazadero, Zac. ... 50
034 Miguel Alemán Valdes, Zac. ... 51
035 La Antigua, Ver. ... 51
037 Altar Pitiquito, Son. ... 52
038 Río Mayo, Son. ... 52
041 Río Yaqui, Son. ... 53
042 Buenaventura, Chih. ... 53
043 Valle de Banderas, Nay. ... 54
043 Río Santiago M. I., Nay. ... 54
043 Río Santiago M. D., Nay. ... 55
043 Río San Pedro, Nay. ... 55
044 Jilotepec, Méx. ... 56
045 Cd. Hidalgo, Mich. ... 56
045 Maravatío, Mich. ... 57
046 Cacahoatán-Suchiate, Chis. ... 57
048 Ticul, Yuc. ... 58
049 Río Verde, S.L.P. ... 58
050 Acuña Falcón, Tamps. ... 59
051 Costa de Hermosillo, Son. ... 59
052 Francisco Villa (Mixto), Dgo. ... 60
052 Francisco Villa, Dgo. ... 60
052 Guadalupe Victoria, Dgo. ... 61
052 Peña del Águila, Dgo. ... 61
052 Santiago Bayacora, Dgo. ... 62
053 Peñitas, Col. ... 62
053 Juárez, Col. ... 63
053 Tecuanillo, Col. ... 63
053 Amela, Col. ... 64
053 Cihuatlán, Col. ... 64
053 Cihuatlán, Jal. ... 65
053 Cerro de Ortega, Col. ... 65
056 Atoyac-Zahuapan, Tlax. ... 68
057 Amuco-Cutzamla, Gro. ... 68

059 Río Blanco, Chis. ... 67
060 El Higo, Ver. ... 67
061 Zamora, Mich. ... 68
063 Guasave, Sin. ... 68
066 Sto. Domingo, B.C.S. ... 69
068 Tepecoacuilco-Quechultenango, Gro. ... 69
073 La Concepción, Méx. ... 70
074 Mocorito, Sin. ... 70
075 Río Fuerte, Sin. ... 71
076 Valle del Carrizo, Sin. ... 71
076 Fuerte-Mayo, Son. ... 72
076 Fuerte-Mayo, Sin. ... 72
081 Edo. de Campeche, Camp. ... 73
082 Río Blanco, Ver. ... 73
083 Papigochic, Chih. ... 74
084 Valle de Guaymas, Son. ... 74
085 Celaya, Gto. ... 75
085 Comonfort, Gto. ... 75
085 Neutla, Gto. ... 76
086 Río Soto La Marina, Tamps. ... 76
087 Pastor Ortiz, Mich. ... 77
087 Rosario Mezquite, Mich. ... 77
087 Zacapu, Mich. ... 78
088 Chiconautla, Méx. ... 78
089 El Carmen, Chih. ... 79
090 Bajo Río Conchos, Chih. ... 79
092 Las Animas, Tamps. ... 80
092 Pujal - Coy, S.L.P. ... 80
092 Chicayán, Ver.. ... 81
093 Tomatlán, Jal. ... 81
094 Acatlán de Juárez, Jal. ... 82
094 Autlán-El Grullo, Jal. ... 82
094 Amatitlán, Jal. ... 83
095 Atoyac, Gro. ... 83
096 Arroyozarco, Méx. ... 84
097 Lázaro Cárdenas, Mich. ... 84
098 José María Morelos, Mich. ... 85
099 Quitupan-La Magdalena, Mich. ... 85
100 Alfajayucan, Hgo. ... 86
101 Cuxtepeques, Chis. ... 86
102 Río Hondo, Q.Roo ... 87
103 Río Florido, Chih. ... 87
104 Cuajinicuilapa, Gro. ... 88
105 Nexpa, Gro. ... 88
107 San Gregorio, Chis. ... 89
108 Elota-Piaxtla, Sin. ... 89
109 Río San Lorenzo, Sin. ... 90
110 Río Verde Progreso, Oax. ... 90

CUARTA PARTE Resúmenes estadísticos ... 91

Resumen 1. Superficies regadas y volúmenes distribuidos con agua almacenada en vasos ... 93
Resumen 2. Superficies regadas y volúmenes distribuidos con agua derivada directamente de corrientes ... 95
Resumen 3. Superficies regadas y volúmenes distribuidos con agua obtenida por bombeo de Pozos ... 97

Resumen 4. Superficies regadas y volúmenes distribuidos con agua obtenida por bombeo de corrientes 99
Resumen 5. Resumen de superficies regadas y volumen distribuido.....101
Resumen 6. Clasificación de superficies regadas y volúmenes distribuidos por regiones y tipos de aprovechamiento.....103
Resumen 7. Total de superficies regadas y volúmenes distribuidos por Distrito de Riego o unidad hidrológica 109
Resumen 8. Clasificación de usuarios, superficies regadas y volúmenes distribuidos, por regiones, estados y Distritos de Riego o unidad hidrológica, ...113
Resumen 9. Histórico de superficies regadas y volúmenes distribuidos por tipo de aprovechamiento de 1957-1958 a 1983-1984 y de 1997 –1998 a 2000 - 2001.....119
Resumen 10. Histórico de usuarios, superficies regadas y volúmenes distribuidos de 1957-1958 a 1983-1984 y de 1997 –1998 a 2000 - 2001.....121

INTRODUCCIÓN

Un diagnóstico histórico de la agricultura de riego esta inmerso de acontecimientos tecnológicos, políticos, sociales y naturales que han transformado a México y al mundo. Han evolucionado las políticas agrícolas que han producido una transformación en la valoración del estado y de su contribución al bienestar y al progreso social de sus habitantes.

La agricultura practicada en los distritos de riego ha sido un factor importante en el crecimiento de la agricultura mexicana. Aunque la superficie cosechada en los distritos de riego representa el 14% de las casi 19 millones de hectáreas cosechadas en el año agrícola 00-01, el valor de las cosechas representó el 25% del total.

Anualmente la Gerencia de Distritos y Unidades de Riego publica dos volúmenes con las estadísticas agrícolas e hidrométricas de los distritos de riego. Los datos son compilados por el personal de la CNA de los distritos de riego y enviados para su análisis y publicación a las oficinas centrales de la CNA. Este volumen tradicionalmente conocido como “Superficies Regadas y Volúmenes de Agua distribuidos en los Distritos de Riego, año agrícola 2000-2001” presenta los resultados en forma grafica y tabular a diferentes niveles de integración: distrito, estado, región y país. La información que se presenta se divide en cinco partes que permiten tener un visón global y detallada del año agrícola 2000-2001. A continuación se describe cada parte:

1. ***PRIMERA PARTE.*** En esta sección se presenta un mapa de la República Mexicana con la regionalización operativa de la Comisión Nacional del Agua (CNA). Se incluye un cuadro con la información regional de usuarios que regaron, superficies físicas regadas y volúmenes de agua distribuidos. Se incluye también un mapa equivalente con información detallada a nivel estatal.

2. **SEGUNDA PARTE**. En esta parte se presenta un análisis del ciclo agrícola 2000-20001 de la información presentada en este volumen: número de usuarios, superficie regada, volumen distribuido, y lámina bruta. La información es analizada a varios niveles de integración: distrito, estado, región y país. Se incluye también un análisis por tipo de aprovechamiento.

3. **TERCERA PARTE.** La tercera presenta a detalle, para cada Distrito de Riego o unidad hidrológica, la información por tipo de aprovechamiento, los datos de la superficie física regada en la que se estableció un solo cultivo, la superficie con dos cultivos, el número de usuarios clasificados por tipo de propiedad, ejidal o particular. Incluye también, los datos de las superficies regadas y los volúmenes brutos de agua aplicados en las mismas, precisando las láminas brutas de riego.

CUARTA PARTE. La cuarta esta integrada por una serie de 10 resúmenes; los primeros cuatro corresponden a la presentación en orden alfabético de los Distritos de Riego o unidades hidrológicas y su información de número de usuarios, superficie física regada con uno y dos cultivos, volumen distribuido y lámina bruta media, para cada uno de los cuatro tipos de aprovechamiento (agua almacenada en vasos, agua derivada directamente de corrientes, agua obtenida por bombeo de corriente y agua obtenida por bombeo de pozos); el quinto es un concentrado global de los anteriores; el sexto presenta la información de superficies regadas y volúmenes distribuidos por Regiones de la CNA y tipo de aprovechamiento; el séptimo es un total general por Distrito de Riego o unidad hidrológica; el octavo resumen es la clasificación de usuarios, superficies regadas y volúmenes distribuidos por región y tipo de tenencia; el noveno es una serie histórica de superficies regadas y volúmenes distribuidos por tipo de aprovechamiento del año agrícola 1957-1958 a 1983-1984 y de 1997 –1998 a 2000 - 2001 y el décimo es otra serie histórica de usuarios, superficies regadas y volúmenes distribuidos, también de 1957-1958 a 1983-1984 y de 1997 –1998 a 2000 - 2001.

PRIMERA PARTE

REGIONALIZACIÓN OPERATIVA DE LA COMISIÓN NACIONAL DEL AGUA CON DATOS DE USUARIOS, SUPERFICIES REGADAS Y VOLÚMENES DISTRIBUIDOS

AÑO AGRÍCOLA 2000-2001

REGIONALIZACIÓN

DE LA COMISIÓN NACIONAL DEL AGUA

	REGIONES	USUARIOS	SUP. REGADA (ha)	VOLUMEN DISTRIB. (Miles m^3)
I	PENÍNSULA DE BAJA CALIFORNIA	15,463	209,002	2'669,149
II	NOROESTE	41,725	392,704	3'827,307
III	PACÍFICO NORTE	76,809	629,355	6'747,555
IV	BALSAS	46,609	119,988	2'717,383
V	PACÍFICO SUR	7,623	32,140	656,878
VI	RÍO BRAVO	16,927	106,452	1'045,942
VII	CUENCAS CENTRALES DEL NORTE	33,325	32,639	623,999
VIII	LERMA-SANTIAGO-PACÍFICO	76,611	291,272	2'823,491
IX	GOLFO NORTE	17,664	115,853	1'090,757
X	GOLFO CENTRO	6,040	29,546	680,257
XI	FRONTERA SUR	6,348	25,899	362,757
XII	PENÍNSULA DE YUCATÁN	11,044	27,855	179,460
XIII	VALLE DE MÉXICO	47,676	71,677	1'382,095
	TOTAL	403,864	2'084,381	24'807,031

MAPA DE SUPERFICIES REGADAS, VOLÚMENES DISTRIBUIDOS Y USUARIOS QUE REGARON POR ENTIDADES EN EL AÑO AGRÍCOLA 2000-2001

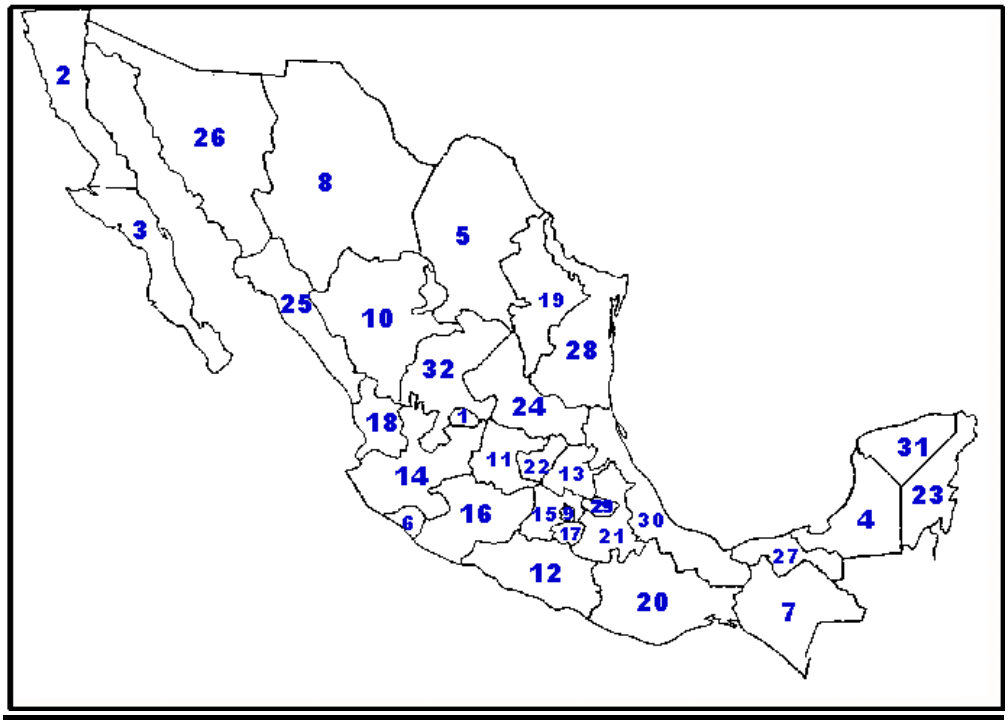

ENTIDADES	USUARIOS	SUP. REGADA (ha)	VOLUMEN DISTRIB. (Miles m^3)
1 AGUASCALIENTES	2,061	5,915	66,584
2 BAJA CALIFORNIA	14,089	180,724	2'457,974
3 BAJA CALIFORNIA SUR	1,374	28,278	211,175
4 CAMPECHE	3,336	15,279	102,736
5 COAHUILA	652	3,177	33,486
6 COLIMA	2,107	22,044	502,891
7 CHIAPAS	6,348	25,899	362,757
8 CHIHUAHUA	13,846	53,006	874,095
9 DISTRITO FEDERAL			
10 DURANGO	36,369	46,017	757,434
11 GUANAJUATO	21,525	106,897	731,364
12 GUERRERO	9,654	20,626	498,265
13 HIDALGO	48,474	71,748	1'401,063
14 JALISCO	9,470	39,540	637,286
15 MÉXICO	10,777	15,131	80,716
16 MICHOACÁN	40,106	165,238	2'137,965

ENTIDADES	USUARIOS	SUP. REGADA (ha)	VOLUMEN DISTRIB. (Miles m^3)
17 MORELOS	11,829	20,121	644,471
18 NAYARIT	3,596	20,318	268,188
19 NUEVO LEÓN			
20 OAXACA	5,748	26,203	608,107
21 PUEBLA	12,350	20,189	264,447
22 QUERÉTARO	2,198	6,377	61,848
23 QUINTANA ROO	280	1,670	12,885
24 SAN LUIS POTOSÍ	2,926	19,317	155,203
25 SINALOA	69,743	591,827	6'297,659
26 SONORA	41,837	394,246	3'853,443
27 TABASCO			
28 TAMAULIPAS	9,477	125,122	901,331
29 TLAXCALA	5,135	4,054	21,741
30 VERACRUZ	7,697	39,902	739,627
31 YUCATÁN	7,428	10,906	63,839
32 ZACATECAS	3,432	4,612	58,452
TOTAL	403,864	2´084,381	24'807,031

SEGUNDA PARTE
ANÁLISIS HIDROAGRÍCOLA

AÑO AGRÍCOLA 2000-2001

ANÁLISIS HIDROAGRÍCOLA DEL AÑO 2000-2001

1. NACIONAL

El volumen de agua distribuido a los usuarios de un distrito de riego se clasifica por el origen de la fuente de abastecimiento en cuatro grandes grupos: gravedad de presas de almacenamiento, gravedad de presas de derivación, bombeo de corrientes y bombeo de pozos profundos. El principal tipo de aprovechamiento de los distritos de riego es gravedad de presas de almacenamiento, durante el año agrícola 2000-2001 constituyó casi el 63% de la superficie física regada con 1,308,796 ha, casi el 60% del volumen distribuido con 14,834.513 millones de m^3, y casi el 62% (248,587 usuarios) del total de usuarios de riego de los distritos, tal como se muestra en la figura 1. La tabla 1 presenta los resultados numéricos correspondientes para las gráficas de la figura 1.

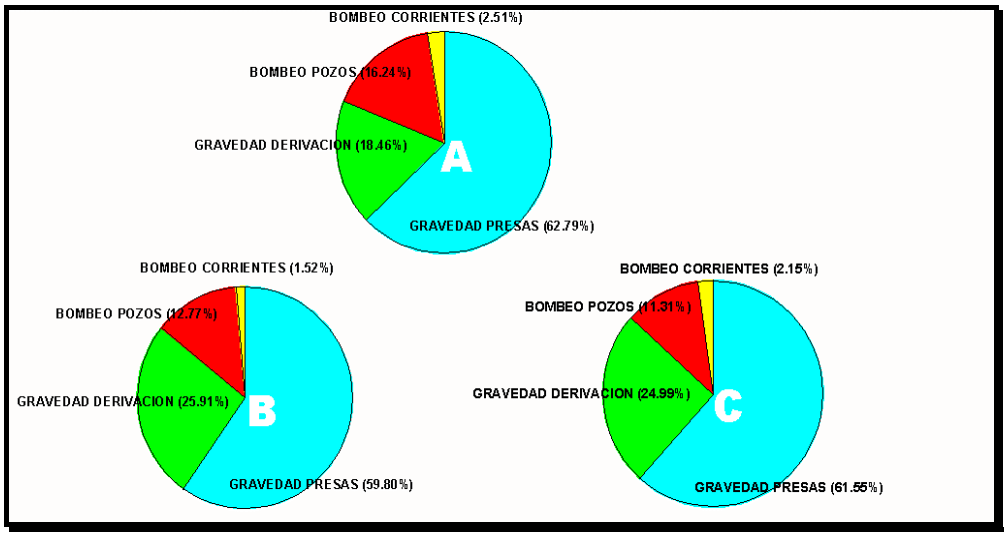

Figura 1 Distribución del tipo de aprovechamiento para la superficie regada (A), volumen distribuido (B), y usuarios (C).

Existe otra clasificación de interés para las parcelas relacionada con el número de veces que se sembró, parcialmente o totalmente, durante un año agrícola. La figura 2 muestra que casi el 93% de la superficie sembrada, volumen distribuido y número total de usuarios fue sembrado una sola vez durante el año agrícola 2000-2001. La diferencia corresponde a las parcelas que se sembraron más de una vez durante el año. La tabla 2 presenta los resultados numéricos de las gráficas de la figura 2.

Tabla 1 Superficie regada, volumen distribuido y número de usuarios a nivel nacional, por tipo de aprovechamiento

TIPO DE APROVECHAMIENTO	SUPERFICIE REGADA (Ha)	VOLUMEN DISTRIBUIDO (millares de m^3)	USUARIOS
GRAVEDAD PRESAS	1,308,796.2	14,834,513.5	248,587
GRAVEDAD DERIVACIÓN	384,704.0	6,427,285.2	100,921
BOMBEO POZOS	338,512.7	3,168,421.7	45,687
BOMBEO CORRIENTES	52,368.3	376,810.9	8,669
TOTAL	2,084,381.2	24,807,031.2	403,864

Tabla 2 Superficie regada, volumen distribuido y usuarios que regaron a nivel nacional por intensidad de uso de la tierra

INTENSIDAD	SUPERFICIE REGADA (Ha)	VOLUMEN DISTRIBUIDO (millares de m^3)	USUARIOS
UNA VEZ	1,945,464	23,000,533	377,882
DOS VECES	138,917	1,806,499	25,982

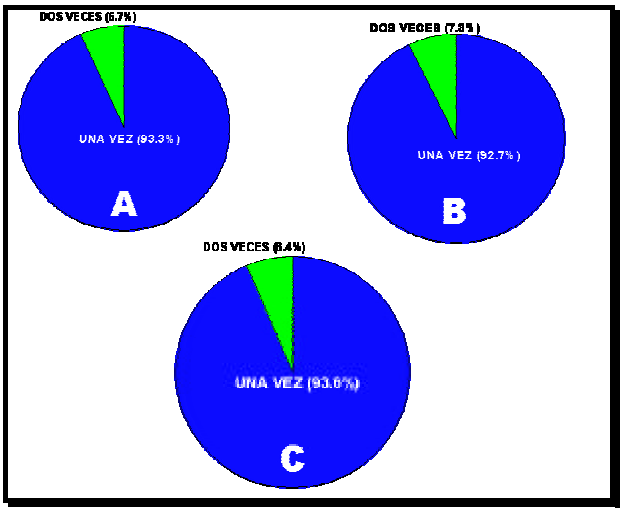

Figura 2 Distribución de los porcentajes de intensidad en el uso de la tierra para la superficie regada (A), volumen distribuido (B), y usuarios (C).

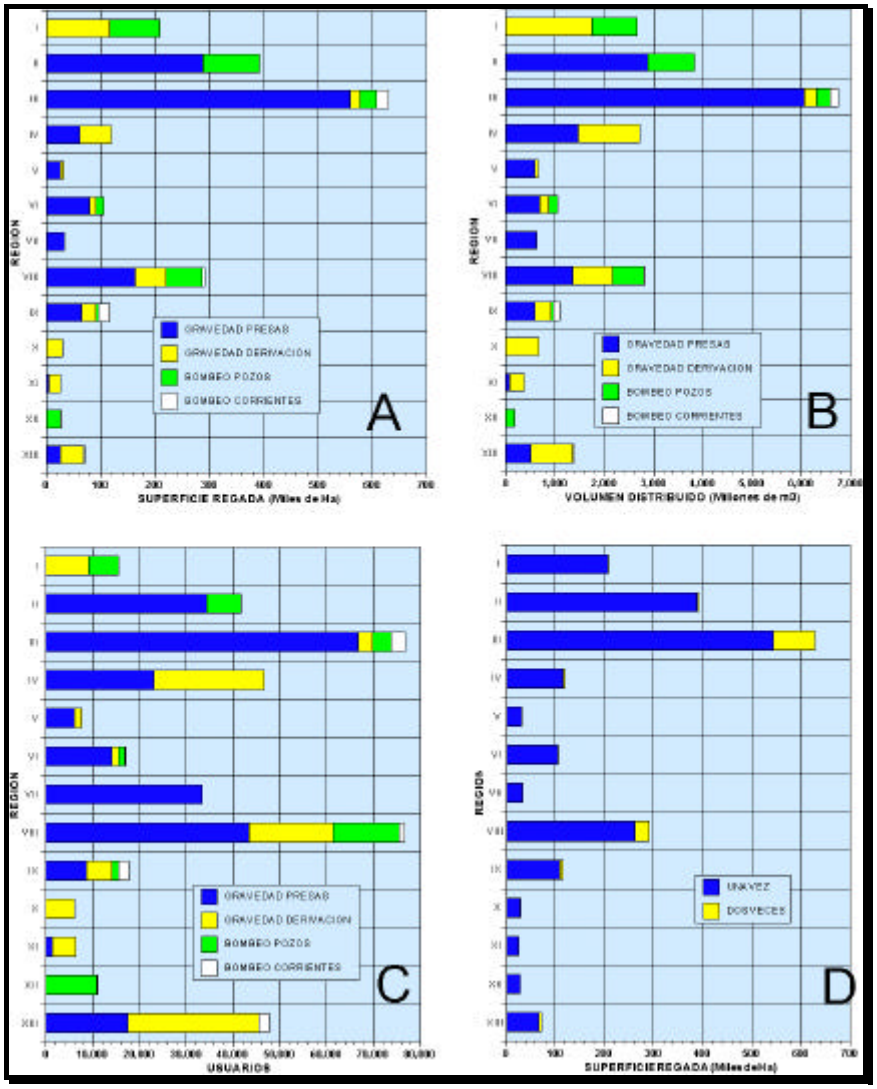

Figura 3 Superficie regada (A), volumen distribuido (B), y numero de usuarios (C) por tipo de aprovechamiento para las 13 regiones. Se presenta la superficie regada por grado de intensidad de uso de la tierra (D).

2. REGIONAL

La figura 3 muestra la distribución de la superficie regada (A), volumen distribuido (B) y usuarios (C) por región administrativa de la CNA para el año agrícola 2000-2001. Se observa que el tipo de aprovechamiento gravedad-presas es el principal tipo en la mayoría de las regiones, con la excepción de la región I donde los tipos gravedad derivación y pozos son los únicos, las regiones X, XI y XIII donde el tipo gravedad derivación es mayoritario, y la región XII donde el tipo bombeo de pozos

profundos es la principal fuente de aprovechamiento. Se regó una superficie de 2.084 millones de hectáreas concentrada en las regiones III, II, VIII y I con un cobertura del 73% del total nacional tal como se muestra en la tabla 3 y en la figura 3A. El total del volumen distribuido por tipo de aprovechamiento para el año agrícola 2000-2001 se encuentra para cada una de las trece regiones en la figura 3B. Se observa un volumen de cerca de 7,000 millones de m^3 para la región III que corresponde al 27% del volumen total distribuido (24,807 millones m^3). Para el caso de la distribución de usuarios por tipo de aprovechamiento, la mayor parte del volumen distribuido a los cultivos se aplicó en parcelas que sólo tuvieron un cultivo durante el año agrícola 2000-2001. En algunas regiones como la III y VIII, la superficie regada para segundos cultivos es significativa tal como se muestra en la figura 3D.

Tabla 3 Superficie regada en las diferentes regiones hidrológicas por cada tipo de aprovechamiento

REGIÓN HIDROLÓGICA		SUPERFICIE REGADA (Miles de Ha)				
		GRAVEDAD PRESAS	GRAVEDAD DERIVACIÓN	BOMBEO POZOS	BOMBEO CORRIENTES	TOTAL
I	PENÍNSULA DE BAJA CALIFORNIA	0.0	116.9	92.1	0.0	209.00
II	NOROESTE	287.6	0.0	105.1	0.0	392.70
III	PACÍFICO NORTE	559.7	17.1	31.3	21.2	629.35
IV	BALSAS	62.2	57.8	0.0	0.0	119.99
V	PACÍFICO SUR	26.0	6.1	0.0	0.0	32.14
VI	RÍO BRAVO	80.6	11.5	14.1	0.2	106.45
VII	CUENCAS CENTRALES DEL NORTE	32.6	0.0	0.0	0.0	32.64
VIII	LERMA-SANTIAGO-PACÍFICO	164.0	56.9	66.3	4.1	291.27
IX	GOLFO NORTE	65.2	26.2	4.6	19.9	115.85
X	GOLFO CENTRO	0.0	29.5	0.0	0.0	29.55
XI	FRONTERA SUR	5.6	20.3	0.0	0.0	25.90
XII	PENÍNSULA DE YUCATÁN	0.0	0.0	25.1	2.8	27.85
XIII	VALLE DE MÉXICO	25.2	42.3	0.0	4.2	71.68

La figura 4 muestra la lámina bruta por hectárea por región y tipo de aprovechamiento, estimada a nivel de la fuente de abastecimiento. Se observa una lámina bruta mayor para los tipos gravedad-presas y gravedad-derivación, debido a las grandes distancias a que se encuentran las fuentes de abastecimiento de las parcelas y el tipo de sistemas de riego imperantes en las zonas de riego. Los valores numéricos equivalentes de la figura 4 se encuentran en la tabla 4.

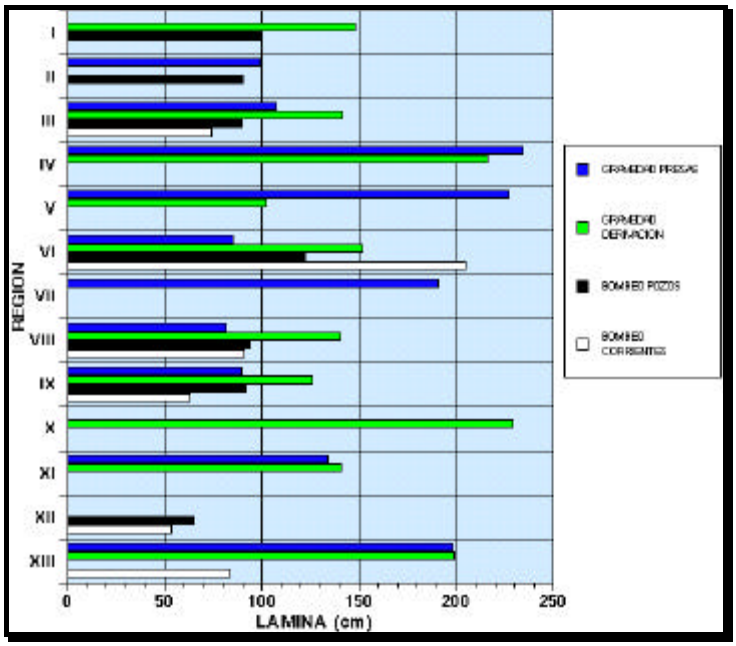

Figura 4 Laminas brutas por tipo de aprovechamiento para las 13 regiones

Tabla 4 Lámina bruta (cm) en las diferentes regiones hidrológicas agrupada por tipo de aprovechamiento

REGIÓN HIDROLÓGICA		LAMINA BRUTA (cm)			
		GRAVEDAD PRESAS	GRAVEDAD DERIVACIÓN	BOMBEO POZOS	BOMBEO CORRIENTES
I	PENÍNSULA DE BAJA CALIFORNIA		149	101	
II	NOROESTE	100		91	
III	PACÍFICO NORTE	108	142	90	74
IV	BALSAS	235	217		
V	PACÍFICO SUR	228	103		
VI	RÍO BRAVO	86	153	123	205
VII	CUENCAS CENTRALES DEL NORTE	191			
VIII	LERMA-SANTIAGO-PACÍFICO	83	141	95	91
IX	GOLFO NORTE	90	127	93	64
X	GOLFO CENTRO		230		
XI	FRONTERA SUR	135	142		
XII	PENÍNSULA DE YUCATÁN			66	54
XIII	VALLE DE MÉXICO	199	200		85

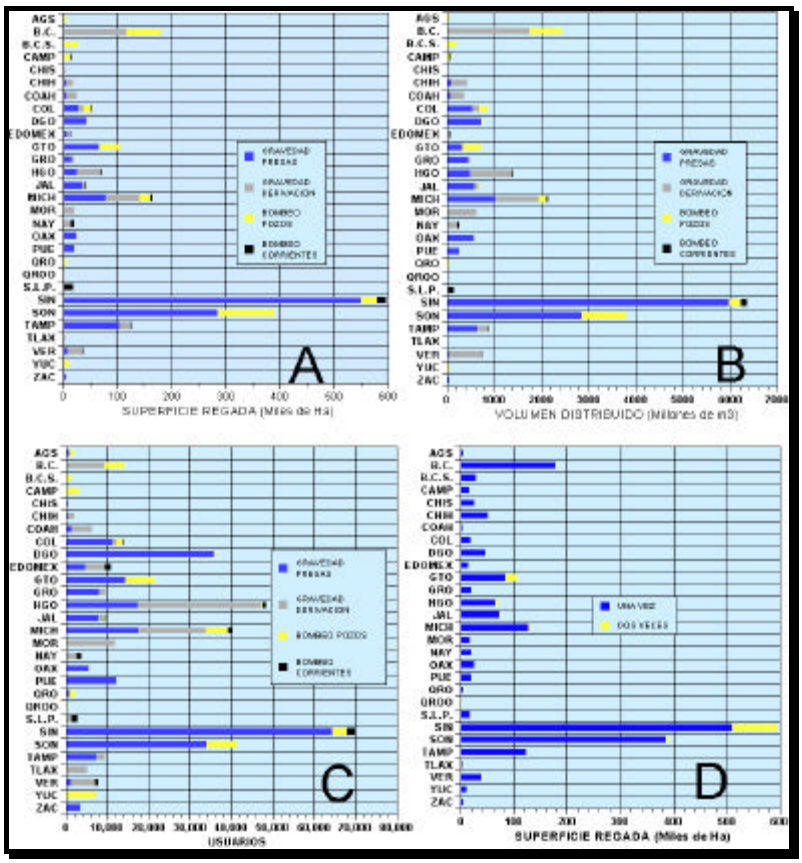

Figura 5 Superficie regada (A), volumen distribuido (B), y número de usuarios (C) por tipo de aprovechamiento agrupado a nivel estatal. Se presenta también la superficie regada por grado de intensidad de uso de la tierra (D).

3. ESTATAL

La figura 5 muestra la distribución de la superficie regada (A), volumen distribuido (B) y usuarios (C) por región administrativa de la CNA para el año agrícola 2000-2001. Se observa (figura 5A) que los estados de Sinaloa, Sonora, Baja California, Michoacán y Tamaulipas concentran la mayor superficie regada. El total del volumen distribuido por tipo de aprovechamiento para el año agrícola 2000-2001 se encuentra para cada uno de los estados en la figura 5B. Para el caso de la distribución de usuarios por tipo de aprovechamiento, la mayor parte del volumen distribuido a los cultivos se aplicó en parcelas que sólo tuvieron un cultivo durante el año agrícola 2000-2001, siendo importantes los segundos cultivos en los estados de Sinaloa y Guanajuato.

Tabla 5 Superficie regada en los estados por tipo de aprovechamiento

ESTADO	SUPERFICIE REGADA (Miles de Ha)				
	GRAVEDAD PRESAS	GRAVEDAD DERIVACIÓN	BOMBEO POZOS	BOMBEO CORRIENTES	TOTAL
AGUASCALIENTES	1.08	0.00	0.00	4.83	5.92
BAJA CALIFORNIA	0.00	116.94	0.00	63.79	180.72
BAJA CALIFORNIA SUR	0.00	0.00	0.00	28.28	28.28
CAMPECHE	0.00	0.00	2.79	12.49	15.28
COAHUILA	1.46	1.72	0.00	0.00	3.18
COLIMA	5.29	16.76	0.00	0.00	22.04
CHIAPAS	5.61	20.29	0.00	0.00	25.90
CHIHUAHUA	28.86	9.81	0.24	14.09	53.01
DURANGO	42.50	2.07	0.00	1.44	46.02
EDO. DE MÉXICO	6.20	6.01	2.92	0.00	15.13
GUANAJUATO	66.56	0.00	0.00	40.34	106.90
GUERRERO	15.73	4.90	0.00	0.00	20.63
HIDALGO	25.06	45.27	1.31	0.11	71.75
JALISCO	34.00	3.65	0.55	1.34	39.54
MICHOACÁN	78.68	63.47	3.29	19.79	165.24
MORELOS	0.00	20.12	0.00	0.00	20.12
NAYARIT	0.00	15.05	5.13	0.14	20.32
OAXACA	24.07	2.13	0.00	0.00	26.20
PUEBLA	20.19	0.00	0.00	0.00	20.19
QUERÉTARO	1.87	0.00	0.00	4.51	6.38
QUINTANA ROO	0.00	0.00	0.00	1.67	1.67
SAN LUIS POTOSÍ	0.00	2.33	16.99	0.00	19.32
SINALOA	546.00	0.00	16.11	29.72	591.83
SONORA	289.17	0.00	0.00	105.08	394.25
TAMAULIPAS	103.68	20.88	0.56	0.00	125.12
TLAXCALA	0.31	3.75	0.00	0.00	4.05
VERACRUZ	8.10	29.55	2.26	0.00	39.90
YUCATÁN	0.00	0.00	0.00	10.91	10.91
ZACATECAS	4.39	0.00	0.23	0.00	4.61

4. DISTRITAL

La tabla 6 presenta la superficie regada para los veinte distritos más importantes (con superficie mayor 25,000 ha) que concentran el 75% del total, una versión gráfica de la tabla se encuentra en la figura 6A. Los volúmenes aplicados para esos 20 distritos se encuentran en forma gráfica en la figura 6B, ordenados por volumen. La distribución del número de usuarios a nivel distrital se encuentra en la figura 6C, ordenados por total de usuarios. Un panorama de la intensidad en el uso de la tierra se representa en la figura 6D, siendo los distritos 075, 010, 011, y 063 donde los segundos cultivos fueron importantes durante el año agrícola 2000-2001.

Tabla 6 Superficie regada en los distritos más importantes por tipo de aprovechamiento

DISTRITO	SUPERFICIE REGADA (Miles de Ha)				
	Gravedad presas	Gravedad derivación	Bombeo pozos	Bombeo corrientes	Total
075	179.06	0.00	11.43	13.22	203.70
041	181.96	0.00	11.69	0.00	193.65
014	0.00	116.94	63.79	0.00	180.72
010	153.41	0.00	0.00	0.00	153.41
011	61.24	0.00	38.90	0.00	100.15
063	78.99	0.00	13.72	0.00	92.71
038	84.99	0.00	0.00	0.00	84.99
097	24.49	33.00	0.00	0.00	57.48
026	52.56	0.00	0.00	0.00	52.56
076	50.81	0.00	0.00	0.00	50.81
051	0.00	0.00	50.79	0.00	50.79
109	48.91	0.00	0.00	0.00	48.91
092	29.94	0.00	0.00	17.72	47.66
003	11.21	34.87	0.00	1.26	47.33
087	28.48	0.00	12.73	0.00	41.21
017	32.64	0.00	0.00	0.00	32.64
037	0.69	0.00	31.66	0.00	32.35
074	26.25	0.00	4.58	0.00	30.83
066	0.00	0.00	28.28	0.00	28.28
005	19.60	0.00	5.56	0.00	25.16
Resto	243.56	199.90	65.40	20.18	529.04

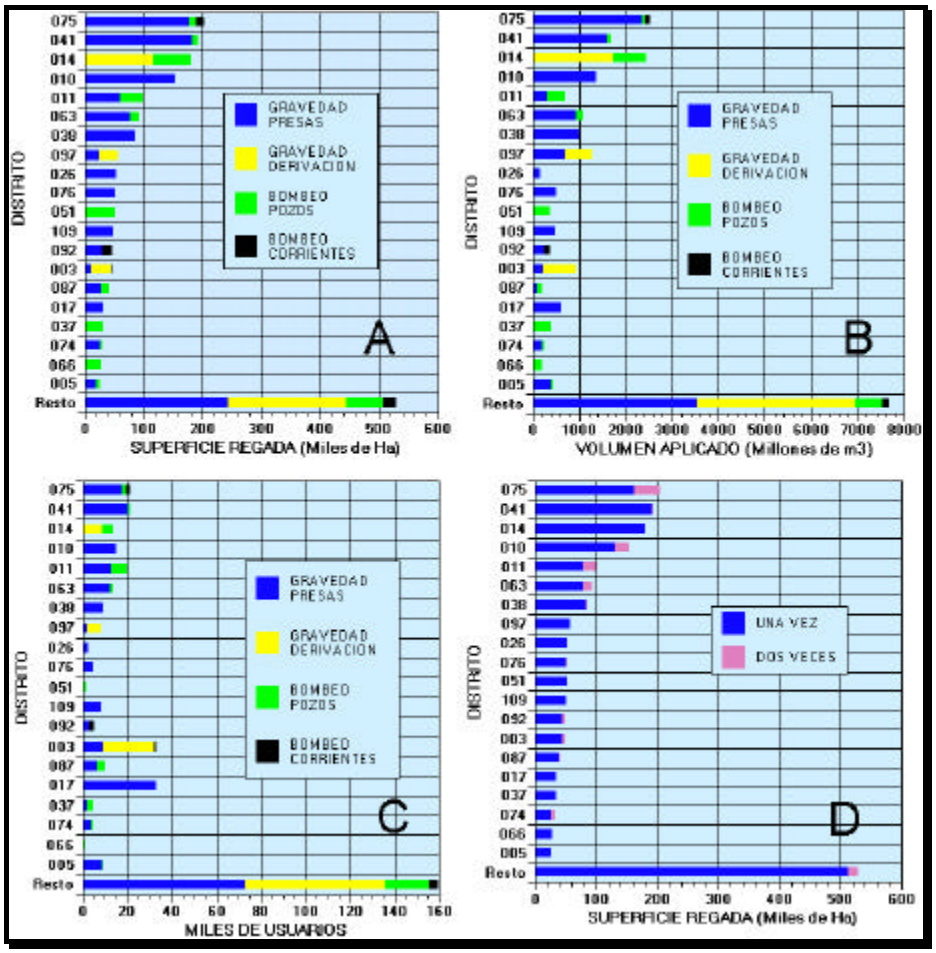

Figura 6 Superficie regada (A), volumen distribuido (B), y número de usuarios (C) por tipo de aprovechamiento agrupado a nivel estatal. Se presenta también la superficie regada por grado de intensidad de uso de la tierra (D).

TERCERA PARTE

ESTADÍSTICAS POR DISTRITO DE RIEGO O UNIDAD HIDROLÓGICA

AÑO AGRÍCOLA 2000-2001

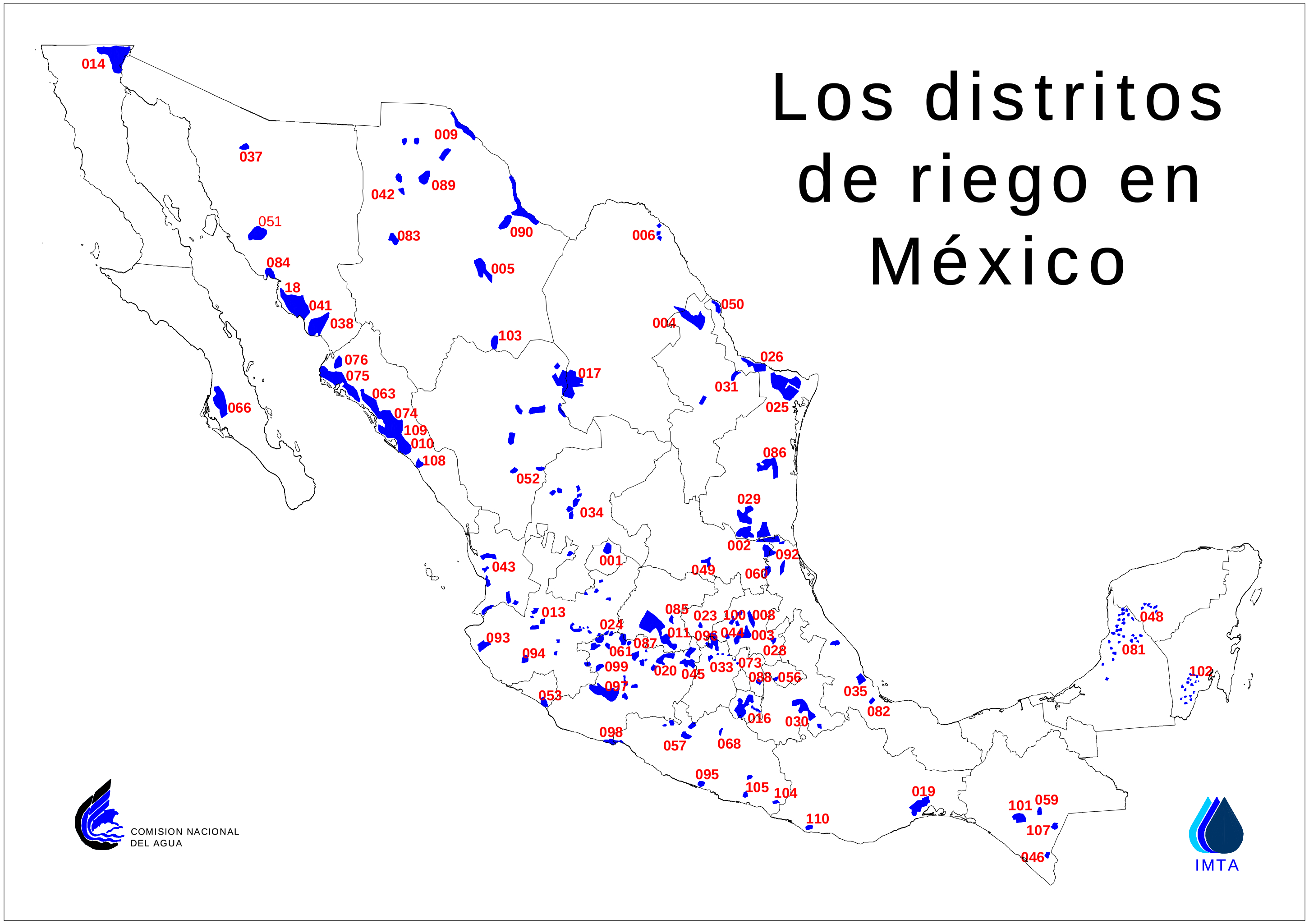
Los distritos de riego en México
014
037
009
042
089
051
083
090
006
005
084
18
041
038
050
004
103
026
076
075
017
031
063
025
066
074
109
010
086
108
052
029
034
002
092
001
043
049
060
085
023
100
008
013
024
011
096
044
003
048
093
087
061
028
081
094
099
020
045
033
073
088
056
102
097
035
053
082
016
030
098
057
068
095
105
104
019
101
059
110
107
046
COMISION NACIONAL DEL AGUA
IMTA

No. Distrito	Nombre	Estado	No. Distrito	Nombre	Estado
001	PABELLÓN	AGS.	053	EDO. DE COLIMA	COL.
002	MANTE	TAMPS.	056	ATOYAC - ZAHUAPAN	TLAX.
003	TULA	HGO.	057	AMUCO - CUTZAMALA	GRO.
004	DON MARTÍN	COAH. Y N.L	059	RÍO BLANCO	CHIS.
005	CIUDAD DELICIAS	CHIH.	060	EL HIGO	VER.
006	PALESTINA	COAH	61	ZAMORA	MICH.
008	MEZTITLÁN	HGO.	063	GUASAVE	SIN.
009	VALLE DE JUAREZ	CHIH.	066	SANTO DOMINGO	B.C.S.
010	CULIACAN-HUMAYA	SIN.	068	TEPECOACUILCO	GRO.
011	ALTO RÍO LERMA	GTO.	073	LA CONCEPCIÓN	MEX.
013	ESTADO DE JALISCO	JAL.	074	MOCORITO	SIN.
014	RÍO COLORADO	B.C. Y SON.	075	RÍO FUERTE	SIN.
016	ESTADO DE MORELOS	MOR.	076	VALLE DEL CARRIZO	SIN.
017	REGIÓN LAGUNERA	COAH Y DGO.	081	EDO. DE CAMPECHE	CAMP.
018	COLONIAS YAQUIS	SON.	082	RÍO BLANCO	VER.
019	TEHUANTEPEC	OAX.	083	PAPIGOCHIC	CHIH.
020	MORELIA	MICH.	084	GUAYMAS	SON.
023	SAN JUAN DEL RÍO	QRO.	085	LA BEGOÑA	GTO.
024	CIENEGA DE CHAPALA	MICH.	086	SOTO LA MARINA	TAMPS.
025	BAJO RÍO BRAVO	TAMPS.	087	ROSARIO MEZQUITE	MICH.
026	BAJO RÍO SAN JUAN	TAMPS.	088	CHICONAUTLA	MEX.
028	TULANCINGO	HGO.	089	EL CARMEN	CHIH.
029	XICOTENCATL	TAMPS.	090	BAJO RÍO CONCHOS	CHIH.
030	VALSEQUILLO	PUE.	092	RÍO PÁNUCO	TAMPS, VER, S.L.P.
031	LAS LAJAS	N.L	093	TOMATLÁN	JAL.
033	EDO. MÉXICO	MEX.	094	JALISCO SUR	JAL.
034	EDO. ZACATECAS	ZAC.	095	ATOYAC	GRO.
035	LA ANTIGUA	VER.	096	ARROYOZARCO	MEX.
037	ALTAR PITIQUITO	SON.	097	LÁZARO CÁRDENAS	MICH.
038	RÍO MAYO	SON.	098	JOSÉ MARIA MORELOS	MICH.
041	RÍO YAQUI	SON.	099	QUITUPAN-MAGDALENA	MICH.
042	BUENAVENTURA	CHIH.	100	ALFAJAYUCAN	HGO.
043	EDO. NAYARIT	NAY.	101	CUXTEPEQUES	CHIS.
044	JILOTEPEC	MEX.	102	RÍO HONDO	Q.R.
045	TUXPAN	MICH.	103	RÍO FLORIDO	CHIH.
046	CACAHOATAN SUCH	CHIS.	104	CUAJINICUILAPA	GRO.
048	TICUL	YUC.	105	NEXPA	GRO.
049	RÍO VERDE	S.L.P.	107	SAN GREGORIO	CHIS.
050	ACUÑA-FALCON	TAMPS.	108	ELOTA-PIAXTLA	SIN.
051	COSTA DE HERMOSILLO	SON.	109	SAN LORENZO	SIN.
052	EDO. DE DURANGO	DGO.	110	RIO VERDE-PROGRESO	OAX

SUPERFICIE REGADA Y VOLUMEN DE AGUA DISTRIBUIDO
AÑO AGRÍCOLA 2000-2001

001 PABELLÓN, AGS.

	GRAVEDAD-PRESAS			GRAVEDAD-DERIVACIÓN			BOMBEO-CORRIENTES			BOMBEO-POZOS			RESUMEN		
	Ejidal	Privada	Total	Ejidal	Privada	Total	Ejidal	Privada	Total	Ejidal	Privada	Total	Ejidal	Privada	Total
ÁREA FÍSICA EN QUE SE OBTUVO UN SOLO CULTIVO EN EL AÑO AGRÍCOLA															
Número de usuarios	608	209	817							595	310	905	1,203	519	1,722
Superficie regada (ha)	760.0	322.0	1,082.0							1,786.0	2,277.0	4,063.0	2,546.0	2,599.0	5,145.0
Vol. Dist. (Miles m^3)	5,430.0	2,301.0	7,731.0							19,445.0	24,748.0	44,193.0	24,875.0	27,049.0	51,924.0
Lámina Bruta (cm)	71.4	71.5	71.5							108.9	108.7	108.8	97.7	104.1	100.9
ÁREA FÍSICA QUE SE SEMBRÓ Y COSECHÓ DOS VECES EN EL AÑO AGRÍCOLA															
Número de usuarios										264	75	339	264	75	339
Superficie regada (ha)										400.0	370.0	770.0	400.0	370.0	770.0
Vol. Dist. (Miles m^3)										7,623.0	7,037.0	14,660.0	7,623.0	7,037.0	14,660.0
Lámina Bruta (cm)										190.6	190.2	190.4	190.6	190.2	190.4
ÁREA FÍSICA TOTAL REGADA EN EL AÑO AGRÍCOLA															
Número de usuarios	608	209	817							859	385	1,244	1,467	594	2,061
Superficie regada (ha)	760.0	322.0	1,082.0							2,186.0	2,647.0	4,833.0	2,946.0	2,969.0	5,915.0
Vol. Dist. (Miles m^3)	5,430.0	2,301.0	7,731.0							27,068.0	31,785.0	58,853.0	32,498.0	34,086.0	66,584.0
Lámina Bruta (cm)	71.4	71.5	71.5							123.8	120.1	121.8	110.3	114.8	112.6

002 EL MANTE, TAMPS.

	GRAVEDAD-PRESAS			GRAVEDAD-DERIVACIÓN			BOMBEO-CORRIENTES			BOMBEO-POZOS			RESUMEN		
	Ejidal	Privada	Total	Ejidal	Privada	Total	Ejidal	Privada	Total	Ejidal	Privada	Total	Ejidal	Privada	Total
ÁREA FÍSICA EN QUE SE OBTUVO UN SOLO CULTIVO EN EL AÑO AGRÍCOLA															
Número de usuarios				1,483	198	1,681	49	12	61				1,532	210	1,742
Superficie regada (ha)				11,128.0	2,855.0	13,983.0	418.0	140.0	558.0				11,546.0	2,995.0	14,541.0
Vol. Dist. (Miles m^3)				87,764.0	22,514.0	110,278.0	3,581.0	1,199.0	4,780.0				91,345.0	23,713.0	115,058.0
Lámina Bruta (cm)				78.9	78.9	78.9	85.7	85.6	85.7				79.1	79.2	79.1
ÁREA FÍSICA QUE SE SEMBRÓ Y COSECHÓ DOS VECES EN EL AÑO AGRÍCOLA															
Número de usuarios															
Superficie regada (ha)															
Vol. Dist. (Miles m^3)															
Lámina Bruta (cm)															
ÁREA FÍSICA TOTAL REGADA EN EL AÑO AGRÍCOLA															
Número de usuarios				1,483	198	1,681	49	12	61				1,532	210	1,742
Superficie regada (ha)				11,128.0	2,855.0	13,983.0	418.0	140.0	558.0				11,546.0	2,995.0	14,541.0
Vol. Dist. (Miles m^3)				87,764.0	22,514.0	110,278.0	3,581.0	1,199.0	4,780.0				91,345.0	23,713.0	115,058.0
Lámina Bruta (cm)				78.9	78.9	78.9	85.7	85.6	85.7				79.1	79.2	79.1

SUPERFICIE REGADA Y VOLUMEN DE AGUA DISTRIBUIDO
AÑO AGRÍCOLA 2000-2001

003 TULA, HGO.

	GRAVEDAD-PRESAS			GRAVEDAD-DERIVACIÓN			BOMBEO-CORRIENTES			BOMBEO-POZOS			RESUMEN		
	Ejidal	Privada	Total	Ejidal	Privada	Total	Ejidal	Privada	Total	Ejidal	Privada	Total	Ejidal	Privada	Total
ÁREA FÍSICA EN QUE SE OBTUVO UN SOLO CULTIVO EN EL AÑO AGRÍCOLA															
Número de usuarios	4,762	3,651	8,413	11,318	8,495	19,813							16,080	12,146	28,226
Superficie regada (ha)	5,824.0	4,399.0	10,223.0	16,811.0	12,699.0	29,510.0							22,635.0	17,098.0	39,733.0
Vol. Dist. (Miles m^3)	129,659.4	97,941.9	227,601.3	374,284.1	282,726.4	657,010.5							503,943.5	380,668.3	884,611.8
Lámina Bruta (cm)	222.6	222.6	222.6	222.6	222.6	222.6							222.6	222.6	222.6
ÁREA FÍSICA QUE SE SEMBRÓ Y COSECHÓ DOS VECES EN EL AÑO AGRÍCOLA															
Número de usuarios	430	310	740	1,152	830	1,982							1,582	1,140	2,722
Superficie regada (ha)	573.0	412.7	985.7	1,654.0	1,191.3	2,845.3							2,227.0	1,604.0	3,831.0
Vol. Dist. (Miles m^3)	4,021.7	2,896.7	6,918.4	11,609.5	8,361.7	19,971.2							15,631.2	11,258.4	26,889.6
Lámina Bruta (cm)	70.2	70.2	70.2	70.2	70.2	70.2							70.2	70.2	70.2
ÁREA FÍSICA TOTAL REGADA EN EL AÑO AGRÍCOLA															
Número de usuarios	5,192	3,961	9,153	12,470	9,325	21,795							17,662	13,286	30,948
Superficie regada (ha)	6,397.0	4,811.7	11,208.7	18,465.0	13,890.3	32,355.3							24,862.0	18,702.0	43,564.0
Vol. Dist. (Miles m^3)	133,681.1	100,838.6	234,519.7	385,893.6	291,088.1	676,981.7							519,574.7	391,926.7	911,501.4
Lámina Bruta (cm)	209.0	209.6	209.2	209.0	209.6	209.2							209.0	209.6	209.2

003 AJACUBA, HGO.

	GRAVEDAD-PRESAS			GRAVEDAD-DERIVACIÓN			BOMBEO-CORRIENTES			BOMBEO-POZOS			RESUMEN		
	Ejidal	Privada	Total	Ejidal	Privada	Total	Ejidal	Privada	Total	Ejidal	Privada	Total	Ejidal	Privada	Total
ÁREA FÍSICA EN QUE SE OBTUVO UN SOLO CULTIVO EN EL AÑO AGRÍCOLA															
Número de usuarios				719	30	749							719	30	749
Superficie regada (ha)				1,632.0	81.0	1,713.0							1,632.0	81.0	1,713.0
Vol. Dist. (Miles m^3)				10,755.3	533.8	11,289.1							10,755.3	533.8	11,289.1
Lámina Bruta (cm)				65.9	65.9	65.9							65.9	65.9	65.9
ÁREA FÍSICA QUE SE SEMBRÓ Y COSECHÓ DOS VECES EN EL AÑO AGRÍCOLA															
Número de usuarios															
Superficie regada (ha)															
Vol. Dist. (Miles m^3)															
Lámina Bruta (cm)															
ÁREA FÍSICA TOTAL REGADA EN EL AÑO AGRÍCOLA															
Número de usuarios				719	30	749							719	30	749
Superficie regada (ha)				1,632.0	81.0	1,713.0							1,632.0	81.0	1,713.0
Vol. Dist. (Miles m^3)				10,755.3	533.8	11,289.1							10,755.3	533.8	11,289.1
Lámina Bruta (cm)				65.9	65.9	65.9							65.9	65.9	65.9

SUPERFICIE REGADA Y VOLUMEN DE AGUA DISTRIBUIDO
AÑO AGRÍCOLA 2000-2001

003 NUEVOS PROYECTOS, HGO.

	GRAVEDAD-PRESAS			GRAVEDAD-DERIVACIÓN			BOMBEO-CORRIENTES			BOMBEO-POZOS			RESUMEN		
	Ejidal	Privada	Total	Ejidal	Privada	Total	Ejidal	Privada	Total	Ejidal	Privada	Total	Ejidal	Privada	Total
ÁREA FÍSICA EN QUE SE OBTUVO UN SOLO CULTIVO EN EL AÑO AGRÍCOLA															
Número de usuarios				719		719	284	587	871				1,003	587	1,590
Superficie regada (ha)				797.0		797.0	484.0	774.0	1,258.0				1,281.0	774.0	2,055.0
Vol. Dist. (Miles m^3)				12,549.6		12,549.6	2,812.5	7,651.5	10,464.0				15,362.1	7,651.5	23,013.6
Lámina Bruta (cm)				157.5		157.5	58.1	98.9	83.2				119.9	98.9	112.0
ÁREA FÍSICA QUE SE SEMBRÓ Y COSECHÓ DOS VECES EN EL AÑO AGRÍCOLA															
Número de usuarios															
Superficie regada (ha)															
Vol. Dist. (Miles m^3)															
Lámina Bruta (cm)															
ÁREA FÍSICA TOTAL REGADA EN EL AÑO AGRÍCOLA															
Número de usuarios				719		719	284	587	871				1,003	587	1,590
Superficie regada (ha)				797.0		797.0	484.0	774.0	1,258.0				1,281.0	774.0	2,055.0
Vol. Dist. (Miles m^3)				12,549.6		12,549.6	2,812.5	7,651.5	10,464.0				15,362.1	7,651.5	23,013.6
Lámina Bruta (cm)				157.5		157.5	58.1	98.9	83.2				119.9	98.9	112.0

004 DON MARTIN COAH, Y N.L.

	GRAVEDAD-PRESAS			GRAVEDAD-DERIVACIÓN			BOMBEO-CORRIENTES			BOMBEO-POZOS			RESUMEN		
	Ejidal	Privada	Total	Ejidal	Privada	Total	Ejidal	Privada	Total	Ejidal	Privada	Total	Ejidal	Privada	Total
ÁREA FÍSICA EN QUE SE OBTUVO UN SOLO CULTIVO EN EL AÑO AGRÍCOLA															
Número de usuarios															
Superficie regada (ha)															
Vol. Dist. (Miles m^3)															
Lámina Bruta (cm)															
ÁREA FÍSICA QUE SE SEMBRÓ Y COSECHÓ DOS VECES EN EL AÑO AGRÍCOLA															
Número de usuarios															
Superficie regada (ha)						**NO HUBO RIEGO**									
Vol. Dist. (Miles m^3)															
Lámina Bruta (cm)															
ÁREA FÍSICA TOTAL REGADA EN EL AÑO AGRÍCOLA															
Número de usuarios															
Superficie regada (ha)															
Vol. Dist. (Miles m^3)															
Lámina Bruta (cm)															

SUPERFICIE REGADA Y VOLUMEN DE AGUA DISTRIBUIDO
AÑO AGRÍCOLA 2000-2001

005 DELICIAS, CHIH.

	GRAVEDAD-PRESAS			GRAVEDAD-DERIVACIÓN			BOMBEO-CORRIENTES			BOMBEO-POZOS			RESUMEN		
	Ejidal	Privada	Total	Ejidal	Privada	Total	Ejidal	Privada	Total	Ejidal	Privada	Total	Ejidal	Privada	Total
ÁREA FÍSICA EN QUE SE OBTUVO UN SOLO CULTIVO EN EL AÑO AGRÍCOLA															
Número de usuarios	2,956	6,145	9,101								278	278	2,956	6,423	9,379
Superficie regada (ha)	9,350.0	10,248.0	19,598.0								5,560.0	5,560.0	9,350.0	15,808.0	25,158.0
Vol. Dist. (Miles m^3)	181,814.0	209,110.0	390,924.0								54,105.0	54,105.0	181,814.0	263,215.0	445,029.0
Lámina Bruta (cm)	194.5	204.0	199.5								97.3	97.3	194.5	166.5	176.9
ÁREA FÍSICA QUE SE SEMBRÓ Y COSECHÓ DOS VECES EN EL AÑO AGRÍCOLA															
Número de usuarios															
Superficie regada (ha)															
Vol. Dist. (Miles m^3)															
Lámina Bruta (cm)															
ÁREA FÍSICA TOTAL REGADA EN EL AÑO AGRÍCOLA															
Número de usuarios	2,956	6,145	9,101								278	278	2,956	6,423	9,379
Superficie regada (ha)	9,350.0	10,248.0	19,598.0								5,560.0	5,560.0	9,350.0	15,808.0	25,158.0
Vol. Dist. (Miles m^3)	181,814.0	209,110.0	390,924.0								54,105.0	54,105.0	181,814.0	263,215.0	445,029.0
Lámina Bruta (cm)	194.5	204.0	199.5								97.3	97.3	194.5	166.5	176.9

006 PALESTINA, COAH.

	GRAVEDAD-PRESAS			GRAVEDAD-DERIVACIÓN			BOMBEO-CORRIENTES			BOMBEO-POZOS			RESUMEN		
	Ejidal	Privada	Total	Ejidal	Privada	Total	Ejidal	Privada	Total	Ejidal	Privada	Total	Ejidal	Privada	Total
ÁREA FÍSICA EN QUE SE OBTUVO UN SOLO CULTIVO EN EL AÑO AGRÍCOLA															
Número de usuarios	252	137	389	198	65	263							450	202	652
Superficie regada (ha)	909.0	546.0	1,455.0	809.0	913.2	1,722.2							1,718.0	1,459.2	3,177.2
Vol. Dist. (Miles m^3)	7,204.8	5,592.5	12,797.3	10,065.7	10,622.6	20,688.3							17,270.5	16,215.1	33,485.6
Lámina Bruta (cm)	79.3	102.4	88.0	124.4	116.3	120.1							100.5	111.1	105.4
ÁREA FÍSICA QUE SE SEMBRÓ Y COSECHÓ DOS VECES EN EL AÑO AGRÍCOLA															
Número de usuarios															
Superficie regada (ha)															
Vol. Dist. (Miles m^3)															
Lámina Bruta (cm)															
ÁREA FÍSICA TOTAL REGADA EN EL AÑO AGRÍCOLA															
Número de usuarios	252	137	389	198	65	263							450	202	652
Superficie regada (ha)	909.0	546.0	1,455.0	809.0	913.2	1,722.2							1,718.0	1,459.2	3,177.2
Vol. Dist. (Miles m^3)	7,204.8	5,592.5	12,797.3	10,065.7	10,622.6	20,688.3							17,270.5	16,215.1	33,485.6
Lámina Bruta (cm)	79.3	102.4	88.0	124.4	116.3	120.1							100.5	111.1	105.4

SUPERFICIE REGADA Y VOLUMEN DE AGUA DISTRIBUIDO
AÑO AGRÍCOLA 2000-2001

008 METZTITLAN, HGO.

	GRAVEDAD-PRESAS			GRAVEDAD-DERIVACIÓN			BOMBEO-CORRIENTES			BOMBEO-POZOS			RESUMEN		
	Ejidal	Privada	Total	Ejidal	Privada	Total	Ejidal	Privada	Total	Ejidal	Privada	Total	Ejidal	Privada	Total
ÁREA FÍSICA EN QUE SE OBTUVO UN SOLO CULTIVO EN EL AÑO AGRÍCOLA															
Número de usuarios				716	408	1,124		29	29	21	27	48	737	464	1,201
Superficie regada (ha)				587.5	805.6	1,393.1		51.5	51.5	24.4	62.4	86.7	611.9	919.5	1,531.3
Vol. Dist. (Miles m^3)				3,804.0	5,194.0	8,998.0		181.0	181.0	106.0	270.0	376.0	3,910.0	5,645.0	9,555.0
Lámina Bruta (cm)				64.7	64.5	64.6		35.1	35.1	43.5	43.3	43.4	63.9	61.4	62.4
ÁREA FÍSICA QUE SE SEMBRÓ Y COSECHÓ DOS VECES EN EL AÑO AGRÍCOLA															
Número de usuarios				291	537	828				6	5	11	297	542	839
Superficie regada (ha)				275.2	954.1	1,229.3				9.2	11.1	20.2	284.3	965.2	1,249.5
Vol. Dist. (Miles m^3)				7,535.0	18,100.0	25,635.0				68.0	82.0	150.0	7,603.0	18,182.0	25,785.0
Lámina Bruta (cm)				273.8	189.7	208.5				74.3	74.2	74.3	267.4	188.4	206.4
ÁREA FÍSICA TOTAL REGADA EN EL AÑO AGRÍCOLA															
Número de usuarios				1,007	945	1,952		29	29	27	32	59	1,034	1,006	2,040
Superficie regada (ha)				862.7	1,759.7	2,622.4		51.5	51.5	33.5	73.4	106.9	896.2	1,884.6	2,780.8
Vol. Dist. (Miles m^3)				11,339.0	23,294.0	34,633.0		181.0	181.0	174.0	352.0	526.0	11,513.0	23,827.0	35,340.0
Lámina Bruta (cm)				131.4	132.4	132.1		35.1	35.1	51.9	48.0	49.2	128.5	126.4	127.1

009 CD. JUÁREZ, CHIH.

	GRAVEDAD-PRESAS			GRAVEDAD-DERIVACIÓN			BOMBEO-CORRIENTES			BOMBEO-POZOS			RESUMEN		
	Ejidal	Privada	Total	Ejidal	Privada	Total	Ejidal	Privada	Total	Ejidal	Privada	Total	Ejidal	Privada	Total
ÁREA FÍSICA EN QUE SE OBTUVO UN SOLO CULTIVO EN EL AÑO AGRÍCOLA															
Número de usuarios				595	148	743				76	21	97	671	169	840
Superficie regada (ha)				4,171.0	3,268.0	7,439.0				528.0	454.0	982.0	4,699.0	3,722.0	8,421.0
Vol. Dist. (Miles m^3)				56,809.4	44,518.3	101,327.7				7,195.1	6,178.5	13,373.6	64,004.5	50,696.8	114,701.3
Lámina Bruta (cm)				136.2	136.2	136.2				136.3	136.1	136.2	136.2	136.2	136.2
ÁREA FÍSICA QUE SE SEMBRÓ Y COSECHÓ DOS VECES EN EL AÑO AGRÍCOLA															
Número de usuarios				163	37	200							163	37	200
Superficie regada (ha)				1,143.0	816.0	1,959.0							1,143.0	816.0	1,959.0
Vol. Dist. (Miles m^3)				26,649.6	19,025.4	45,675.0							26,649.6	19,025.4	45,675.0
Lámina Bruta (cm)				233.2	233.2	233.2							233.2	233.2	233.2
ÁREA FÍSICA TOTAL REGADA EN EL AÑO AGRÍCOLA															
Número de usuarios				758	185	943				76	21	97	834	206	1,040
Superficie regada (ha)				5,314.0	4,084.0	9,398.0				528.0	454.0	982.0	5,842.0	4,538.0	10,380.0
Vol. Dist. (Miles m^3)				83,459.0	63,543.7	147,002.7				7,195.1	6,178.5	13,373.6	90,654.1	69,722.2	160,376.3
Lámina Bruta (cm)				157.1	155.6	156.4				136.3	136.1	136.2	155.2	153.6	154.5

SUPERFICIE REGADA Y VOLUMEN DE AGUA DISTRIBUIDO
AÑO AGRÍCOLA 2000-2001

010 SISTEMA CULIACAN, SIN.

	GRAVEDAD-PRESAS			GRAVEDAD-DERIVACIÓN			BOMBEO-CORRIENTES			BOMBEO-POZOS			RESUMEN		
	Ejidal	Privada	Total	Ejidal	Privada	Total	Ejidal	Privada	Total	Ejidal	Privada	Total	Ejidal	Privada	Total
ÁREA FÍSICA EN QUE SE OBTUVO UN SOLO CULTIVO EN EL AÑO AGRÍCOLA															
Número de usuarios	6,112	1,794	7,906										6,112	1,794	7,906
Superficie regada (ha)	39,805.0	37,829.0	77,634.0										39,805.0	37,829.0	77,634.0
Vol. Dist. (Miles m^3)	354,642.2	333,921.1	688,563.2										354,642.2	333,921.1	688,563.2
Lámina Bruta (cm)	89.1	88.3	88.7										89.1	88.3	88.7
ÁREA FÍSICA QUE SE SEMBRÓ Y COSECHÓ DOS VECES EN EL AÑO AGRÍCOLA															
Número de usuarios	435	99	534										435	99	534
Superficie regada (ha)	3,047.0	2,205.0	5,252.0										3,047.0	2,205.0	5,252.0
Vol. Dist. (Miles m^3)	36,168.5	26,175.9	62,344.3										36,168.5	26,175.9	62,344.3
Lámina Bruta (cm)	118.7	118.7	118.7										118.7	118.7	118.7
ÁREA FÍSICA TOTAL REGADA EN EL AÑO AGRÍCOLA															
Número de usuarios	6,547	1,893	8,440										6,547	1,893	8,440
Superficie regada (ha)	42,852.0	40,034.0	82,886.0										42,852.0	40,034.0	82,886.0
Vol. Dist. (Miles m^3)	390,810.6	360,096.9	750,907.5										390,810.6	360,096.9	750,907.5
Lámina Bruta (cm)	91.2	89.9	90.6										91.2	89.9	90.6

010 SISTEMA HUMAYA, SIN.

	GRAVEDAD-PRESAS			GRAVEDAD-DERIVACIÓN			BOMBEO-CORRIENTES			BOMBEO-POZOS			RESUMEN		
	Ejidal	Privada	Total	Ejidal	Privada	Total	Ejidal	Privada	Total	Ejidal	Privada	Total	Ejidal	Privada	Total
ÁREA FÍSICA EN QUE SE OBTUVO UN SOLO CULTIVO EN EL AÑO AGRÍCOLA															
Número de usuarios	3,273	1,837	5,110										3,273	1,837	5,110
Superficie regada (ha)	27,595.0	25,473.0	53,068.0										27,595.0	25,473.0	53,068.0
Vol. Dist. (Miles m^3)	170,712.9	328,027.1	498,740.0										170,712.9	328,027.1	498,740.0
Lámina Bruta (cm)	61.9	128.8	94.0										61.9	128.8	94.0
ÁREA FÍSICA QUE SE SEMBRÓ Y COSECHÓ DOS VECES EN EL AÑO AGRÍCOLA															
Número de usuarios	1,077	604	1,681										1,077	604	1,681
Superficie regada (ha)	9,079.7	8,381.0	17,460.7										9,079.7	8,381.0	17,460.7
Vol. Dist. (Miles m^3)	71,005.6	65,539.4	136,545.0										71,005.6	65,539.4	136,545.0
Lámina Bruta (cm)	78.2	78.2	78.2										78.2	78.2	78.2
ÁREA FÍSICA TOTAL REGADA EN EL AÑO AGRÍCOLA															
Número de usuarios	4,350	2,441	6,791										4,350	2,441	6,791
Superficie regada (ha)	36,674.7	33,854.0	70,528.7										36,674.7	33,854.0	70,528.7
Vol. Dist. (Miles m^3)	241,718.5	393,566.5	635,285.0										241,718.5	393,566.5	635,285.0
Lámina Bruta (cm)	65.9	116.3	90.1										65.9	116.3	90.1

SUPERFICIE REGADA Y VOLUMEN DE AGUA DISTRIBUIDO
AÑO AGRÍCOLA 2000-2001

011 ALTO RIO LERMA. GTO.

	GRAVEDAD-PRESAS			GRAVEDAD-DERIVACIÓN			BOMBEO-CORRIENTES			BOMBEO-POZOS			RESUMEN		
	Ejidal	Privada	Total	Ejidal	Privada	Total	Ejidal	Privada	Total	Ejidal	Privada	Total	Ejidal	Privada	Total
ÁREA FÍSICA EN QUE SE OBTUVO UN SOLO CULTIVO EN EL AÑO AGRÍCOLA															
Número de usuarios	9,976	2,584	12,560							2,489	1,091	3,580	12,465	3,675	16,140
Superficie regada (ha)	35,921.0	23,350.0	59,271.0							8,963.0	9,855.0	18,818.0	44,884.0	33,205.0	78,089.0
Vol. Dist. (Miles m^3)	170,609.3	110,906.0	281,515.3							72,454.3	71,580.4	144,034.7	243,063.6	182,486.4	425,550.0
Lámina Bruta (cm)	47.5	47.5	47.5							80.8	72.6	76.5	54.2	55.0	54.5
ÁREA FÍSICA QUE SE SEMBRÓ Y COSECHÓ DOS VECES EN EL AÑO AGRÍCOLA															
Número de usuarios	376	68	444							2,122	1,377	3,499	2,498	1,445	3,943
Superficie regada (ha)	1,353.0	620.0	1,973.0							7,642.0	12,443.0	20,085.0	8,995.0	13,063.0	22,058.0
Vol. Dist. (Miles m^3)	11,706.7	5,362.0	17,068.7							87,906.3	151,216.5	239,122.8	99,613.0	156,578.5	256,191.5
Lámina Bruta (cm)	86.5	86.5	86.5							115.0	121.5	119.1	110.7	119.9	116.1
ÁREA FÍSICA TOTAL REGADA EN EL AÑO AGRÍCOLA															
Número de usuarios	10,352	2,652	13,004							4,611	2,468	7,079	14,963	5,120	20,083
Superficie regada (ha)	37,274.0	23,970.0	61,244.0							16,605.0	22,298.0	38,903.0	53,879.0	46,268.0	100,147.0
Vol. Dist. (Miles m^3)	182,316.0	116,268.0	298,584.0							160,360.6	222,796.9	383,157.5	342,676.6	339,064.9	681,741.5
Lámina Bruta (cm)	48.9	48.5	48.8							96.6	99.9	98.5	63.6	73.3	68.1

013 AGUA CALIENTE, JAL.

	GRAVEDAD-PRESAS			GRAVEDAD-DERIVACIÓN			BOMBEO-CORRIENTES			BOMBEO-POZOS			RESUMEN		
	Ejidal	Privada	Total	Ejidal	Privada	Total	Ejidal	Privada	Total	Ejidal	Privada	Total	Ejidal	Privada	Total
ÁREA FÍSICA EN QUE SE OBTUVO UN SOLO CULTIVO EN EL AÑO AGRÍCOLA															
Número de usuarios	284		284										284		284
Superficie regada (ha)	903.0		903.0										903.0		903.0
Vol. Dist. (Miles m^3)	5,632.2		5,632.2										5,632.2		5,632.2
Lámina Bruta (cm)	62.4		62.4										62.4		62.4
ÁREA FÍSICA QUE SE SEMBRÓ Y COSECHÓ DOS VECES EN EL AÑO AGRÍCOLA															
Número de usuarios															
Superficie regada (ha)															
Vol. Dist. (Miles m^3)															
Lámina Bruta (cm)															
ÁREA FÍSICA TOTAL REGADA EN EL AÑO AGRÍCOLA															
Número de usuarios	284		284										284		284
Superficie regada (ha)	903.0		903.0										903.0		903.0
Vol. Dist. (Miles m^3)	5,632.2		5,632.2										5,632.2		5,632.2
Lámina Bruta (cm)	62.4		62.4										62.4		62.4

SUPERFICIE REGADA Y VOLUMEN DE AGUA DISTRIBUIDO
AÑO AGRÍCOLA 2000-2001

013 AHUALULCO, JAL.

	GRAVEDAD-PRESAS			GRAVEDAD-DERIVACIÓN			BOMBEO-CORRIENTES			BOMBEO-POZOS			RESUMEN		
	Ejidal	Privada	Total	Ejidal	Privada	Total	Ejidal	Privada	Total	Ejidal	Privada	Total	Ejidal	Privada	Total
ÁREA FÍSICA EN QUE SE OBTUVO UN SOLO CULTIVO EN EL AÑO AGRÍCOLA															
Número de usuarios	165	9	174										165	9	174
Superficie regada (ha)	458.0	80.0	538.0										458.0	80.0	538.0
Vol. Dist. (Miles m^3)	2,801.0	408.9	3,209.9										2,801.0	408.9	3,209.9
Lámina Bruta (cm)	61.2	51.1	59.7										61.2	51.1	59.7
ÁREA FÍSICA QUE SE SEMBRÓ Y COSECHÓ DOS VECES EN EL AÑO AGRÍCOLA															
Número de usuarios															
Superficie regada (ha)															
Vol. Dist. (Miles m^3)															
Lámina Bruta (cm)															
ÁREA FÍSICA TOTAL REGADA EN EL AÑO AGRÍCOLA															
Número de usuarios	165	9	174										165	9	174
Superficie regada (ha)	458.0	80.0	538.0										458.0	80.0	538.0
Vol. Dist. (Miles m^3)	2,801.0	408.9	3,209.9										2,801.0	408.9	3,209.9
Lámina Bruta (cm)	61.2	51.1	59.7										61.2	51.1	59.7

013 AMAGUACHI, JAL.

	GRAVEDAD-PRESAS			GRAVEDAD-DERIVACIÓN			BOMBEO-CORRIENTES			BOMBEO-POZOS			RESUMEN		
	Ejidal	Privada	Total	Ejidal	Privada	Total	Ejidal	Privada	Total	Ejidal	Privada	Total	Ejidal	Privada	Total
ÁREA FÍSICA EN QUE SE OBTUVO UN SOLO CULTIVO EN EL AÑO AGRÍCOLA															
Número de usuarios				170	108	278							170	108	278
Superficie regada (ha)				263.0	282.0	545.0							263.0	282.0	545.0
Vol. Dist. (Miles m^3)				2,551.7	2,736.1	5,287.8							2,551.7	2,736.1	5,287.8
Lámina Bruta (cm)				97.0	97.0	97.0							97.0	97.0	97.0
ÁREA FÍSICA QUE SE SEMBRÓ Y COSECHÓ DOS VECES EN EL AÑO AGRÍCOLA															
Número de usuarios															
Superficie regada (ha)															
Vol. Dist. (Miles m^3)															
Lámina Bruta (cm)															
ÁREA FÍSICA TOTAL REGADA EN EL AÑO AGRÍCOLA															
Número de usuarios				170	108	278							170	108	278
Superficie regada (ha)				263.0	282.0	545.0							263.0	282.0	545.0
Vol. Dist. (Miles m^3)				2,551.7	2,736.1	5,287.8							2,551.7	2,736.1	5,287.8
Lámina Bruta (cm)				97.0	97.0	97.0							97.0	97.0	97.0

SUPERFICIE REGADA Y VOLUMEN DE AGUA DISTRIBUIDO
AÑO AGRÍCOLA 2000-2001

013 AMECA, JAL.

	GRAVEDAD-PRESAS			GRAVEDAD-DERIVACIÓN			BOMBEO-CORRIENTES			BOMBEO-POZOS			RESUMEN		
	Ejidal	Privada	Total	Ejidal	Privada	Total	Ejidal	Privada	Total	Ejidal	Privada	Total	Ejidal	Privada	Total
ÁREA FÍSICA EN QUE SE OBTUVO UN SOLO CULTIVO EN EL AÑO AGRÍCOLA															
Número de usuarios	2,300	30	2,330										2,300	30	2,330
Superficie regada (ha)	6,352.8	358.0	6,710.8										6,352.8	358.0	6,710.8
Vol. Dist. (Miles m^3)	37,502.1	2,109.7	39,611.8										37,502.1	2,109.7	39,611.8
Lámina Bruta (cm)	59.0	58.9	59.0										59.0	58.9	59.0
ÁREA FÍSICA QUE SE SEMBRÓ Y COSECHÓ DOS VECES EN EL AÑO AGRÍCOLA															
Número de usuarios															
Superficie regada (ha)															
Vol. Dist. (Miles m^3)															
Lámina Bruta (cm)															
ÁREA FÍSICA TOTAL REGADA EN EL AÑO AGRÍCOLA															
Número de usuarios	2,300	30	2,330										2,300	30	2,330
Superficie regada (ha)	6,352.8	358.0	6,710.8										6,352.8	358.0	6,710.8
Vol. Dist. (Miles m^3)	37,502.1	2,109.7	39,611.8										37,502.1	2,109.7	39,611.8
Lámina Bruta (cm)	59.0	58.9	59.0										59.0	58.9	59.0

013 BAJO RÍO AMECA, JAL.

	GRAVEDAD-PRESAS			GRAVEDAD-DERIVACIÓN			BOMBEO-CORRIENTES			BOMBEO-POZOS			RESUMEN		
	Ejidal	Privada	Total	Ejidal	Privada	Total	Ejidal	Privada	Total	Ejidal	Privada	Total	Ejidal	Privada	Total
ÁREA FÍSICA EN QUE SE OBTUVO UN SOLO CULTIVO EN EL AÑO AGRÍCOLA															
Número de usuarios				515	17	532							515	17	532
Superficie regada (ha)				851.0	149.0	1,000.0							851.0	149.0	1,000.0
Vol. Dist. (Miles m^3)				9,361.7	1,045.8	10,407.5							9,361.7	1,045.8	10,407.5
Lámina Bruta (cm)				110.0	70.2	104.1							110.0	70.2	104.1
ÁREA FÍSICA QUE SE SEMBRÓ Y COSECHÓ DOS VECES EN EL AÑO AGRÍCOLA															
Número de usuarios															
Superficie regada (ha)															
Vol. Dist. (Miles m^3)															
Lámina Bruta (cm)															
ÁREA FÍSICA TOTAL REGADA EN EL AÑO AGRÍCOLA															
Número de usuarios				515	17	532							515	17	532
Superficie regada (ha)				851.0	149.0	1,000.0							851.0	149.0	1,000.0
Vol. Dist. (Miles m^3)				9,361.7	1,045.8	10,407.5							9,361.7	1,045.8	10,407.5
Lámina Bruta (cm)				110.0	70.2	104.1							110.0	70.2	104.1

SUPERFICIE REGADA Y VOLUMEN DE AGUA DISTRIBUIDO
AÑO AGRÍCOLA 2000-2001

013 BELEM DEL REFUGIO, JAL.

	GRAVEDAD-PRESAS			GRAVEDAD-DERIVACIÓN			BOMBEO-CORRIENTES			BOMBEO-POZOS			RESUMEN		
	Ejidal	Privada	Total	Ejidal	Privada	Total	Ejidal	Privada	Total	Ejidal	Privada	Total	Ejidal	Privada	Total
ÁREA FÍSICA EN QUE SE OBTUVO UN SOLO CULTIVO EN EL AÑO AGRÍCOLA															
Número de usuarios				93	161	254							93	161	254
Superficie regada (ha)				48.0	351.0	399.0							48.0	351.0	399.0
Vol. Dist. (Miles m^3)				498.9	3,614.5	4,113.4							498.9	3,614.5	4,113.4
Lámina Bruta (cm)				103.9	103.0	103.1							103.9	103.0	103.1
ÁREA FÍSICA QUE SE SEMBRÓ Y COSECHÓ DOS VECES EN EL AÑO AGRÍCOLA															
Número de usuarios															
Superficie regada (ha)															
Vol. Dist. (Miles m^3)															
Lámina Bruta (cm)															
ÁREA FÍSICA TOTAL REGADA EN EL AÑO AGRÍCOLA															
Número de usuarios				93	161	254							93	161	254
Superficie regada (ha)				48.0	351.0	399.0							48.0	351.0	399.0
Vol. Dist. (Miles m^3)				498.9	3,614.5	4,113.4							498.9	3,614.5	4,113.4
Lámina Bruta (cm)				103.9	103.0	103.1							103.9	103.0	103.1

013 CANAL ATEQUIZA, JAL.

	GRAVEDAD-PRESAS			GRAVEDAD-DERIVACIÓN			BOMBEO-CORRIENTES			BOMBEO-POZOS			RESUMEN		
	Ejidal	Privada	Total	Ejidal	Privada	Total	Ejidal	Privada	Total	Ejidal	Privada	Total	Ejidal	Privada	Total
ÁREA FÍSICA EN QUE SE OBTUVO UN SOLO CULTIVO EN EL AÑO AGRÍCOLA															
Número de usuarios				23	31	54							23	31	54
Superficie regada (ha)				76.0	67.0	143.0							76.0	67.0	143.0
Vol. Dist. (Miles m^3)				981.3	843.8	1,825.1							981.3	843.8	1,825.1
Lámina Bruta (cm)				129.1	125.9	127.6							129.1	125.9	127.6
ÁREA FÍSICA QUE SE SEMBRÓ Y COSECHÓ DOS VECES EN EL AÑO AGRÍCOLA															
Número de usuarios															
Superficie regada (ha)															
Vol. Dist. (Miles m^3)															
Lámina Bruta (cm)															
ÁREA FÍSICA TOTAL REGADA EN EL AÑO AGRÍCOLA															
Número de usuarios				23	31	54							23	31	54
Superficie regada (ha)				76.0	67.0	143.0							76.0	67.0	143.0
Vol. Dist. (Miles m^3)				981.3	843.8	1,825.1							981.3	843.8	1,825.1
Lámina Bruta (cm)				129.1	125.9	127.6							129.1	125.9	127.6

SUPERFICIE REGADA Y VOLUMEN DE AGUA DISTRIBUIDO
AÑO AGRÍCOLA 2000-2001

013 CANAL AURORA, JAL.

	GRAVEDAD-PRESAS			GRAVEDAD-DERIVACIÓN			BOMBEO-CORRIENTES			BOMBEO-POZOS			RESUMEN		
	Ejidal	Privada	Total	Ejidal	Privada	Total	Ejidal	Privada	Total	Ejidal	Privada	Total	Ejidal	Privada	Total
ÁREA FÍSICA EN QUE SE OBTUVO UN SOLO CULTIVO EN EL AÑO AGRÍCOLA															
Número de usuarios				65	5	70							65	5	70
Superficie regada (ha)				258.0	80.0	338.0							258.0	80.0	338.0
Vol. Dist. (Miles m^3)				4,258.3	1,274.5	5,532.8							4,258.3	1,274.5	5,532.8
Lámina Bruta (cm)				165.1	159.3	163.7							165.1	159.3	163.7
ÁREA FÍSICA QUE SE SEMBRÓ Y COSECHÓ DOS VECES EN EL AÑO AGRÍCOLA															
Número de usuarios															
Superficie regada (ha)															
Vol. Dist. (Miles m^3)															
Lámina Bruta (cm)															
ÁREA FÍSICA TOTAL REGADA EN EL AÑO AGRÍCOLA															
Número de usuarios				65	5	70							65	5	70
Superficie regada (ha)				258.0	80.0	338.0							258.0	80.0	338.0
Vol. Dist. (Miles m^3)				4,258.3	1,274.5	5,532.8							4,258.3	1,274.5	5,532.8
Lámina Bruta (cm)				165.1	159.3	163.7							165.1	159.3	163.7

013 EL CUARENTA, JAL.

	GRAVEDAD-PRESAS			GRAVEDAD-DERIVACIÓN			BOMBEO-CORRIENTES			BOMBEO-POZOS			RESUMEN		
	Ejidal	Privada	Total	Ejidal	Privada	Total	Ejidal	Privada	Total	Ejidal	Privada	Total	Ejidal	Privada	Total
ÁREA FÍSICA EN QUE SE OBTUVO UN SOLO CULTIVO EN EL AÑO AGRÍCOLA															
Número de usuarios	362	102	464										362	102	464
Superficie regada (ha)	634.0	976.0	1,610.0										634.0	976.0	1,610.0
Vol. Dist. (Miles m^3)	3,021.0	3,416.3	6,437.3										3,021.0	3,416.3	6,437.3
Lámina Bruta (cm)	47.6	35.0	40.0										47.6	35.0	40.0
ÁREA FÍSICA QUE SE SEMBRÓ Y COSECHÓ DOS VECES EN EL AÑO AGRÍCOLA															
Número de usuarios															
Superficie regada (ha)															
Vol. Dist. (Miles m^3)															
Lámina Bruta (cm)															
ÁREA FÍSICA TOTAL REGADA EN EL AÑO AGRÍCOLA															
Número de usuarios	362	102	464										362	102	464
Superficie regada (ha)	634.0	976.0	1,610.0										634.0	976.0	1,610.0
Vol. Dist. (Miles m^3)	3,021.0	3,416.3	6,437.3										3,021.0	3,416.3	6,437.3
Lámina Bruta (cm)	47.6	35.0	40.0										47.6	35.0	40.0

SUPERFICIE REGADA Y VOLUMEN DE AGUA DISTRIBUIDO
AÑO AGRÍCOLA 2000-2001

013 MAGDALENA, JAL.

	GRAVEDAD-PRESAS			GRAVEDAD-DERIVACIÓN			BOMBEO-CORRIENTES			BOMBEO-POZOS			RESUMEN		
	Ejidal	Privada	Total	Ejidal	Privada	Total	Ejidal	Privada	Total	Ejidal	Privada	Total	Ejidal	Privada	Total
ÁREA FÍSICA EN QUE SE OBTUVO UN SOLO CULTIVO EN EL AÑO AGRÍCOLA															
Número de usuarios	56	5	61										56	5	61
Superficie regada (ha)	164.5	88.0	252.5										164.5	88.0	252.5
Vol. Dist. (Miles m^3)	719.5	424.4	1,143.9										719.5	424.4	1,143.9
Lámina Bruta (cm)	43.7	48.2	45.3										43.7	48.2	45.3
ÁREA FÍSICA QUE SE SEMBRÓ Y COSECHÓ DOS VECES EN EL AÑO AGRÍCOLA															
Número de usuarios															
Superficie regada (ha)															
Vol. Dist. (Miles m^3)															
Lámina Bruta (cm)															
ÁREA FÍSICA TOTAL REGADA EN EL AÑO AGRÍCOLA															
Número de usuarios	56	5	61										56	5	61
Superficie regada (ha)	164.5	88.0	252.5										164.5	88.0	252.5
Vol. Dist. (Miles m^3)	719.5	424.4	1,143.9										719.5	424.4	1,143.9
Lámina Bruta (cm)	43.7	48.2	45.3										43.7	48.2	45.3

013 RÍO LERMA, JAL.

	GRAVEDAD-PRESAS			GRAVEDAD-DERIVACIÓN			BOMBEO-CORRIENTES			BOMBEO-POZOS			RESUMEN		
	Ejidal	Privada	Total	Ejidal	Privada	Total	Ejidal	Privada	Total	Ejidal	Privada	Total	Ejidal	Privada	Total
ÁREA FÍSICA EN QUE SE OBTUVO UN SOLO CULTIVO EN EL AÑO AGRÍCOLA															
Número de usuarios							25	1	26				25	1	26
Superficie regada (ha)							90.0	3.0	93.0				90.0	3.0	93.0
Vol. Dist. (Miles m^3)							311.2	10.4	321.6				311.2	10.4	321.6
Lámina Bruta (cm)							34.6	34.7	34.6				34.6	34.7	34.6
ÁREA FÍSICA QUE SE SEMBRÓ Y COSECHÓ DOS VECES EN EL AÑO AGRÍCOLA															
Número de usuarios															
Superficie regada (ha)															
Vol. Dist. (Miles m^3)															
Lámina Bruta (cm)															
ÁREA FÍSICA TOTAL REGADA EN EL AÑO AGRÍCOLA															
Número de usuarios							25	1	26				25	1	26
Superficie regada (ha)							90.0	3.0	93.0				90.0	3.0	93.0
Vol. Dist. (Miles m^3)							311.2	10.4	321.6				311.2	10.4	321.6
Lámina Bruta (cm)							34.6	34.7	34.6				34.6	34.7	34.6

SUPERFICIE REGADA Y VOLUMEN DE AGUA DISTRIBUIDO
AÑO AGRÍCOLA 2000-2001

013 RÍO SANTIAGO, JAL.

	GRAVEDAD-PRESAS			GRAVEDAD-DERIVACIÓN			BOMBEO-CORRIENTES			BOMBEO-POZOS			RESUMEN		
	Ejidal	Privada	Total	Ejidal	Privada	Total	Ejidal	Privada	Total	Ejidal	Privada	Total	Ejidal	Privada	Total
ÁREA FÍSICA EN QUE SE OBTUVO UN SOLO CULTIVO EN EL AÑO AGRÍCOLA															
Número de usuarios							24	1	25				24	1	25
Superficie regada (ha)							84.0	26.0	110.0				84.0	26.0	110.0
Vol. Dist. (Miles m^3)							432.8	134.0	566.8				432.8	134.0	566.8
Lámina Bruta (cm)							51.5	51.5	51.5				51.5	51.5	51.5
ÁREA FÍSICA QUE SE SEMBRÓ Y COSECHÓ DOS VECES EN EL AÑO AGRÍCOLA															
Número de usuarios															
Superficie regada (ha)															
Vol. Dist. (Miles m^3)															
Lámina Bruta (cm)															
ÁREA FÍSICA TOTAL REGADA EN EL AÑO AGRÍCOLA															
Número de usuarios							24	1	25				24	1	25
Superficie regada (ha)							84.0	26.0	110.0				84.0	26.0	110.0
Vol. Dist. (Miles m^3)							432.8	134.0	566.8				432.8	134.0	566.8
Lámina Bruta (cm)							51.5	51.5	51.5				51.5	51.5	51.5

013 RÍO ZULA, JAL.

	GRAVEDAD-PRESAS			GRAVEDAD-DERIVACIÓN			BOMBEO-CORRIENTES			BOMBEO-POZOS			RESUMEN		
	Ejidal	Privada	Total	Ejidal	Privada	Total	Ejidal	Privada	Total	Ejidal	Privada	Total	Ejidal	Privada	Total
ÁREA FÍSICA EN QUE SE OBTUVO UN SOLO CULTIVO EN EL AÑO AGRÍCOLA															
Número de usuarios							29	8	37				29	8	37
Superficie regada (ha)							103.0	56.0	159.0				103.0	56.0	159.0
Vol. Dist. (Miles m^3)							569.9	309.8	879.7				569.9	309.8	879.7
Lámina Bruta (cm)							55.3	55.3	55.3				55.3	55.3	55.3
ÁREA FÍSICA QUE SE SEMBRÓ Y COSECHÓ DOS VECES EN EL AÑO AGRÍCOLA															
Número de usuarios															
Superficie regada (ha)															
Vol. Dist. (Miles m^3)															
Lámina Bruta (cm)															
ÁREA FÍSICA TOTAL REGADA EN EL AÑO AGRÍCOLA															
Número de usuarios							29	8	37				29	8	37
Superficie regada (ha)							103.0	56.0	159.0				103.0	56.0	159.0
Vol. Dist. (Miles m^3)							569.9	309.8	879.7				569.9	309.8	879.7
Lámina Bruta (cm)							55.3	55.3	55.3				55.3	55.3	55.3

SUPERFICIE REGADA Y VOLUMEN DE AGUA DISTRIBUIDO
AÑO AGRÍCOLA 2000-2001

013 SAN MIGUEL EL ALTO, JAL.

	GRAVEDAD-PRESAS			GRAVEDAD-DERIVACIÓN			BOMBEO-CORRIENTES			BOMBEO-POZOS			RESUMEN		
	Ejidal	Privada	Total	Ejidal	Privada	Total	Ejidal	Privada	Total	Ejidal	Privada	Total	Ejidal	Privada	Total
ÁREA FÍSICA EN QUE SE OBTUVO UN SOLO CULTIVO EN EL AÑO AGRÍCOLA															
Número de usuarios		38	38											38	38
Superficie regada (ha)		85.0	85.0											85.0	85.0
Vol. Dist. (Miles m^3)		365.5	365.5											365.5	365.5
Lámina Bruta (cm)		43.0	43.0											43.0	43.0
ÁREA FÍSICA QUE SE SEMBRÓ Y COSECHÓ DOS VECES EN EL AÑO AGRÍCOLA															
Número de usuarios															
Superficie regada (ha)															
Vol. Dist. (Miles m^3)															
Lámina Bruta (cm)															
ÁREA FÍSICA TOTAL REGADA EN EL AÑO AGRÍCOLA															
Número de usuarios		38	38											38	38
Superficie regada (ha)		85.0	85.0											85.0	85.0
Vol. Dist. (Miles m^3)		365.5	365.5											365.5	365.5
Lámina Bruta (cm)		43.0	43.0											43.0	43.0

013 TENASCO, JAL.

	GRAVEDAD-PRESAS			GRAVEDAD-DERIVACIÓN			BOMBEO-CORRIENTES			BOMBEO-POZOS			RESUMEN		
	Ejidal	Privada	Total	Ejidal	Privada	Total	Ejidal	Privada	Total	Ejidal	Privada	Total	Ejidal	Privada	Total
ÁREA FÍSICA EN QUE SE OBTUVO UN SOLO CULTIVO EN EL AÑO AGRÍCOLA															
Número de usuarios	10	122	132										10	122	132
Superficie regada (ha)	21.5	115.7	137.2										21.5	115.7	137.2
Vol. Dist. (Miles m^3)	205.3	1,064.6	1,269.9										205.3	1,064.6	1,269.9
Lámina Bruta (cm)	95.5	92.0	92.6										95.5	92.0	92.6
ÁREA FÍSICA QUE SE SEMBRÓ Y COSECHÓ DOS VECES EN EL AÑO AGRÍCOLA															
Número de usuarios															
Superficie regada (ha)															
Vol. Dist. (Miles m^3)															
Lámina Bruta (cm)															
ÁREA FÍSICA TOTAL REGADA EN EL AÑO AGRÍCOLA															
Número de usuarios	10	122	132										10	122	132
Superficie regada (ha)	21.5	115.7	137.2										21.5	115.7	137.2
Vol. Dist. (Miles m^3)	205.3	1,064.6	1,269.9										205.3	1,064.6	1,269.9
Lámina Bruta (cm)	95.5	92.0	92.6										95.5	92.0	92.6

SUPERFICIE REGADA Y VOLUMEN DE AGUA DISTRIBUIDO
AÑO AGRÍCOLA 2000-2001

013 TEUCHITLÁN, JAL.

	GRAVEDAD-PRESAS			GRAVEDAD-DERIVACIÓN			BOMBEO-CORRIENTES			BOMBEO-POZOS			RESUMEN		
	Ejidal	Privada	Total	Ejidal	Privada	Total	Ejidal	Privada	Total	Ejidal	Privada	Total	Ejidal	Privada	Total
ÁREA FÍSICA EN QUE SE OBTUVO UN SOLO CULTIVO EN EL AÑO AGRÍCOLA															
Número de usuarios							74		74				74		74
Superficie regada (ha)							185.0		185.0				185.0		185.0
Vol. Dist. (Miles m^3)							685.4		685.4				685.4		685.4
Lámina Bruta (cm)							37.0		37.0				37.0		37.0
ÁREA FÍSICA QUE SE SEMBRÓ Y COSECHÓ DOS VECES EN EL AÑO AGRÍCOLA															
Número de usuarios															
Superficie regada (ha)															
Vol. Dist. (Miles m^3)															
Lámina Bruta (cm)															
ÁREA FÍSICA TOTAL REGADA EN EL AÑO AGRÍCOLA															
Número de usuarios							74		74				74		74
Superficie regada (ha)							185.0		185.0				185.0		185.0
Vol. Dist. (Miles m^3)							685.4		685.4				685.4		685.4
Lámina Bruta (cm)							37.0		37.0				37.0		37.0

013 TIZAPAN EL ALTO, JAL.

	GRAVEDAD-PRESAS			GRAVEDAD-DERIVACIÓN			BOMBEO-CORRIENTES			BOMBEO-POZOS			RESUMEN		
	Ejidal	Privada	Total	Ejidal	Privada	Total	Ejidal	Privada	Total	Ejidal	Privada	Total	Ejidal	Privada	Total
ÁREA FÍSICA EN QUE SE OBTUVO UN SOLO CULTIVO EN EL AÑO AGRÍCOLA															
Número de usuarios	22		22	51	11	62							73	11	84
Superficie regada (ha)	71.5		71.5	162.7	34.4	197.1							234.2	34.4	268.6
Vol. Dist. (Miles m^3)	302.8		302.8	1,763.2	277.0	2,040.2							2,066.0	277.0	2,343.0
Lámina Bruta (cm)	42.3		42.3	108.4	80.5	103.5							88.2	80.5	87.2
ÁREA FÍSICA QUE SE SEMBRÓ Y COSECHÓ DOS VECES EN EL AÑO AGRÍCOLA															
Número de usuarios															
Superficie regada (ha)															
Vol. Dist. (Miles m^3)															
Lámina Bruta (cm)															
ÁREA FÍSICA TOTAL REGADA EN EL AÑO AGRÍCOLA															
Número de usuarios	22		22	51	11	62							73	11	84
Superficie regada (ha)	71.5		71.5	162.7	34.4	197.1							234.2	34.4	268.6
Vol. Dist. (Miles m^3)	302.8		302.8	1,763.2	277.0	2,040.2							2,066.0	277.0	2,343.0
Lámina Bruta (cm)	42.3		42.3	108.4	80.5	103.5							88.2	80.5	87.2

SUPERFICIE REGADA Y VOLUMEN DE AGUA DISTRIBUIDO
AÑO AGRÍCOLA 2000-2001

013 VILLA GUERRERO, JAL.

	GRAVEDAD-PRESAS			GRAVEDAD-DERIVACIÓN			BOMBEO-CORRIENTES			BOMBEO-POZOS			RESUMEN		
	Ejidal	Privada	Total	Ejidal	Privada	Total	Ejidal	Privada	Total	Ejidal	Privada	Total	Ejidal	Privada	Total
ÁREA FÍSICA EN QUE SE OBTUVO UN SOLO CULTIVO EN EL AÑO AGRÍCOLA															
Número de usuarios		12	12											12	12
Superficie regada (ha)		34.8	34.8											34.8	34.8
Vol. Dist. (Miles m^3)		102.0	102.0											102.0	102.0
Lámina Bruta (cm)		29.3	29.3											29.3	29.3
ÁREA FÍSICA QUE SE SEMBRÓ Y COSECHÓ DOS VECES EN EL AÑO AGRÍCOLA															
Número de usuarios															
Superficie regada (ha)															
Vol. Dist. (Miles m^3)															
Lámina Bruta (cm)															
ÁREA FÍSICA TOTAL REGADA EN EL AÑO AGRÍCOLA															
Número de usuarios		12	12											12	12
Superficie regada (ha)		34.8	34.8											34.8	34.8
Vol. Dist. (Miles m^3)		102.0	102.0											102.0	102.0
Lámina Bruta (cm)		29.3	29.3											29.3	29.3

014 RÍO COLORADO, B.C.

	GRAVEDAD-PRESAS			GRAVEDAD-DERIVACIÓN			BOMBEO-CORRIENTES			BOMBEO-POZOS			RESUMEN		
	Ejidal	Privada	Total	Ejidal	Privada	Total	Ejidal	Privada	Total	Ejidal	Privada	Total	Ejidal	Privada	Total
ÁREA FÍSICA EN QUE SE OBTUVO UN SOLO CULTIVO EN EL AÑO AGRÍCOLA															
Número de usuarios				5,272	3,818	9,090				3,527	1,370	4,897	8,799	5,188	13,987
Superficie regada (ha)				67,633.0	48,991.0	116,624.0				45,208.0	17,554.0	62,762.0	112,841.0	66,545.0	179,386.0
Vol. Dist. (Miles m^3)				1,130,319.0	608,632.0	1,738,951.0				497,239.0	213,102.0	710,341.0	1,627,558.0	821,734.0	2,449,292.0
Lámina Bruta (cm)				167.1	124.2	149.1				110.0	121.4	113.2	144.2	123.5	136.5
ÁREA FÍSICA QUE SE SEMBRÓ Y COSECHÓ DOS VECES EN EL AÑO AGRÍCOLA															
Número de usuarios				14	10	24				55	23	78	69	33	102
Superficie regada (ha)				191.0	122.0	313.0				718.0	307.0	1,025.0	909.0	429.0	1,338.0
Vol. Dist. (Miles m^3)				2,050.0	1,103.0	3,153.0				3,981.0	1,548.0	5,529.0	6,031.0	2,651.0	8,682.0
Lámina Bruta (cm)				107.3	90.4	100.7				55.4	50.4	53.9	66.3	61.8	64.9
ÁREA FÍSICA TOTAL REGADA EN EL AÑO AGRÍCOLA															
Número de usuarios				5,286	3,828	9,114				3,582	1,393	4,975	8,868	5,221	14,089
Superficie regada (ha)				67,824.0	49,113.0	116,937.0				45,926.0	17,861.0	63,787.0	113,750.0	66,974.0	180,724.0
Vol. Dist. (Miles m^3)				1,132,369.0	609,735.0	1,742,104.0				501,220.0	214,650.0	715,870.0	1,633,589.0	824,385.0	2,457,974.0
Lámina Bruta (cm)				167.0	124.1	149.0				109.1	120.2	112.2	143.6	123.1	136.0

SUPERFICIE REGADA Y VOLUMEN DE AGUA DISTRIBUIDO
AÑO AGRÍCOLA 2000-2001

016 EDO DE MORELOS, MOR.

	GRAVEDAD-PRESAS			GRAVEDAD-DERIVACIÓN			BOMBEO-CORRIENTES			BOMBEO-POZOS			RESUMEN		
	Ejidal	Privada	Total	Ejidal	Privada	Total	Ejidal	Privada	Total	Ejidal	Privada	Total	Ejidal	Privada	Total
ÁREA FÍSICA EN QUE SE OBTUVO UN SOLO CULTIVO EN EL AÑO AGRÍCOLA															
Número de usuarios				7,879	1,882	9,761							7,879	1,882	9,761
Superficie regada (ha)				13,683.0	3,342.0	17,025.0							13,683.0	3,342.0	17,025.0
Vol. Dist. (Miles m^3)				432,291.0	108,073.0	540,364.0							432,291.0	108,073.0	540,364.0
Lámina Bruta (cm)				315.9	323.4	317.4							315.9	323.4	317.4
ÁREA FÍSICA QUE SE SEMBRÓ Y COSECHÓ DOS VECES EN EL AÑO AGRÍCOLA															
Número de usuarios				1,648	420	2,068							1,648	420	2,068
Superficie regada (ha)				2,414.0	682.0	3,096.0							2,414.0	682.0	3,096.0
Vol. Dist. (Miles m^3)				82,616.0	21,491.0	104,107.0							82,616.0	21,491.0	104,107.0
Lámina Bruta (cm)				342.2	315.1	336.3							342.2	315.1	336.3
ÁREA FÍSICA TOTAL REGADA EN EL AÑO AGRÍCOLA															
Número de usuarios				9,527	2,302	11,829							9,527	2,302	11,829
Superficie regada (ha)				16,097.0	4,024.0	20,121.0							16,097.0	4,024.0	20,121.0
Vol. Dist. (Miles m^3)				514,907.0	129,564.0	644,471.0							514,907.0	129,564.0	644,471.0
Lámina Bruta (cm)				319.9	322.0	320.3							319.9	322.0	320.3

017 REGIÓN LAGUNERA, COAH.-DGO.

	GRAVEDAD-PRESAS			GRAVEDAD-DERIVACIÓN			BOMBEO-CORRIENTES			BOMBEO-POZOS			RESUMEN		
	Ejidal	Privada	Total	Ejidal	Privada	Total	Ejidal	Privada	Total	Ejidal	Privada	Total	Ejidal	Privada	Total
ÁREA FÍSICA EN QUE SE OBTUVO UN SOLO CULTIVO EN EL AÑO AGRÍCOLA															
Número de usuarios	30,964	2,361	33,325										30,964	2,361	33,325
Superficie regada (ha)	24,313.0	8,326.0	32,639.0										24,313.0	8,326.0	32,639.0
Vol. Dist. (Miles m^3)	464,378.0	159,621.0	623,999.0										464,378.0	159,621.0	623,999.0
Lámina Bruta (cm)	191.0	191.7	191.2										191.0	191.7	191.2
ÁREA FÍSICA QUE SE SEMBRÓ Y COSECHÓ DOS VECES EN EL AÑO AGRÍCOLA															
Número de usuarios															
Superficie regada (ha)															
Vol. Dist. (Miles m^3)															
Lámina Bruta (cm)															
ÁREA FÍSICA TOTAL REGADA EN EL AÑO AGRÍCOLA															
Número de usuarios	30,964	2,361	33,325										30,964	2,361	33,325
Superficie regada (ha)	24,313.0	8,326.0	32,639.0										24,313.0	8,326.0	32,639.0
Vol. Dist. (Miles m^3)	464,378.0	159,621.0	623,999.0										464,378.0	159,621.0	623,999.0
Lámina Bruta (cm)	191.0	191.7	191.2										191.0	191.7	191.2

SUPERFICIE REGADA Y VOLUMEN DE AGUA DISTRIBUIDO
AÑO AGRÍCOLA 2000-2001

018 COLONIAS YAQUIS, SON.

	GRAVEDAD-PRESAS			GRAVEDAD-DERIVACIÓN			BOMBEO-CORRIENTES			BOMBEO-POZOS			RESUMEN		
	Ejidal	Privada	Total	Ejidal	Privada	Total	Ejidal	Privada	Total	Ejidal	Privada	Total	Ejidal	Privada	Total
ÁREA FÍSICA EN QUE SE OBTUVO UN SOLO CULTIVO EN EL AÑO AGRÍCOLA															
Número de usuarios	2,252		2,252										2,252		2,252
Superficie regada (ha)	17,703.0		17,703.0										17,703.0		17,703.0
Vol. Dist. (Miles m^3)	220,630.5		220,630.5										220,630.5		220,630.5
Lámina Bruta (cm)	124.6		124.6										124.6		124.6
ÁREA FÍSICA QUE SE SEMBRÓ Y COSECHÓ DOS VECES EN EL AÑO AGRÍCOLA															
Número de usuarios															
Superficie regada (ha)															
Vol. Dist. (Miles m^3)															
Lámina Bruta (cm)															
ÁREA FÍSICA TOTAL REGADA EN EL AÑO AGRÍCOLA															
Número de usuarios	2,252		2,252										2,252		2,252
Superficie regada (ha)	17,703.0		17,703.0										17,703.0		17,703.0
Vol. Dist. (Miles m^3)	220,630.5		220,630.5										220,630.5		220,630.5
Lámina Bruta (cm)	124.6		124.6										124.6		124.6

019 TEHUANTEPEC, OAX.

	GRAVEDAD-PRESAS			GRAVEDAD-DERIVACIÓN			BOMBEO-CORRIENTES			BOMBEO-POZOS			RESUMEN		
	Ejidal	Privada	Total	Ejidal	Privada	Total	Ejidal	Privada	Total	Ejidal	Privada	Total	Ejidal	Privada	Total
ÁREA FÍSICA EN QUE SE OBTUVO UN SOLO CULTIVO EN EL AÑO AGRÍCOLA															
Número de usuarios	2,768	2,251	5,019	216		216							2,984	2,251	5,235
Superficie regada (ha)	10,592.0	12,414.0	23,006.0	756.0		756.0							11,348.0	12,414.0	23,762.0
Vol. Dist. (Miles m^3)	256,018.1	299,922.2	555,940.3	15,514.0		15,514.0							271,532.1	299,922.2	571,454.3
Lámina Bruta (cm)	241.7	241.6	241.7	205.2		205.2							239.3	241.6	240.5
ÁREA FÍSICA QUE SE SEMBRÓ Y COSECHÓ DOS VECES EN EL AÑO AGRÍCOLA															
Número de usuarios	174	91	265										174	91	265
Superficie regada (ha)	609.0	456.0	1,065.0										609.0	456.0	1,065.0
Vol. Dist. (Miles m^3)	9,203.8	6,850.0	16,053.8										9,203.8	6,850.0	16,053.8
Lámina Bruta (cm)	151.1	150.2	150.7										151.1	150.2	150.7
ÁREA FÍSICA TOTAL REGADA EN EL AÑO AGRÍCOLA															
Número de usuarios	2,942	2,342	5,284	216		216							3,158	2,342	5,500
Superficie regada (ha)	11,201.0	12,870.0	24,071.0	756.0		756.0							11,957.0	12,870.0	24,827.0
Vol. Dist. (Miles m^3)	265,221.9	306,772.2	571,994.1	15,514.0		15,514.0							280,735.9	306,772.2	587,508.1
Lámina Bruta (cm)	236.8	238.4	237.6	205.2		205.2							234.8	238.4	236.6

SUPERFICIE REGADA Y VOLUMEN DE AGUA DISTRIBUIDO
AÑO AGRÍCOLA 2000-2001

020 ALVARO OBREGÓN, MICH.

	GRAVEDAD-PRESAS			GRAVEDAD-DERIVACIÓN			BOMBEO-CORRIENTES			BOMBEO-POZOS			RESUMEN		
	Ejidal	Privada	Total	Ejidal	Privada	Total	Ejidal	Privada	Total	Ejidal	Privada	Total	Ejidal	Privada	Total
ÁREA FÍSICA EN QUE SE OBTUVO UN SOLO CULTIVO EN EL AÑO AGRÍCOLA															
Número de usuarios	1,416	218	1,634							646	88	734	2,062	306	2,368
Superficie regada (ha)	4,366.0	1,156.0	5,522.0							2,038.0	867.0	2,905.0	6,404.0	2,023.0	8,427.0
Vol. Dist. (Miles m^3)	32,050.4	12,254.4	44,304.8							8,757.1	3,702.7	12,459.8	40,807.5	15,957.1	56,764.7
Lámina Bruta (cm)	73.4	106.0	80.2							43.0	42.7	42.9	63.7	78.9	67.4
ÁREA FÍSICA QUE SE SEMBRÓ Y COSECHÓ DOS VECES EN EL AÑO AGRÍCOLA															
Número de usuarios	45	18	63							21	4	25	66	22	88
Superficie regada (ha)	139.0	94.0	233.0							65.0	37.0	102.0	204.0	131.0	335.0
Vol. Dist. (Miles m^3)	2,283.5	1,544.2	3,827.7							582.4	331.5	913.9	2,865.9	1,875.7	4,741.6
Lámina Bruta (cm)	164.3	164.3	164.3							89.6	89.6	89.6	140.5	143.2	141.5
ÁREA FÍSICA TOTAL REGADA EN EL AÑO AGRÍCOLA															
Número de usuarios	1,461	236	1,697							667	92	759	2,128	328	2,456
Superficie regada (ha)	4,505.0	1,250.0	5,755.0							2,103.0	904.0	3,007.0	6,608.0	2,154.0	8,762.0
Vol. Dist. (Miles m^3)	34,333.9	13,798.6	48,132.5							9,339.5	4,034.2	13,373.7	43,673.4	17,832.8	61,506.2
Lámina Bruta (cm)	76.2	110.4	83.6							44.4	44.6	44.5	66.1	82.8	70.2

020 MORELIA, MICH.

	GRAVEDAD-PRESAS			GRAVEDAD-DERIVACIÓN			BOMBEO-CORRIENTES			BOMBEO-POZOS			RESUMEN		
	Ejidal	Privada	Total	Ejidal	Privada	Total	Ejidal	Privada	Total	Ejidal	Privada	Total	Ejidal	Privada	Total
ÁREA FÍSICA EN QUE SE OBTUVO UN SOLO CULTIVO EN EL AÑO AGRÍCOLA															
Número de usuarios	539	200	739										539	200	739
Superficie regada (ha)	1,291.0	507.0	1,798.0										1,291.0	507.0	1,798.0
Vol. Dist. (Miles m^3)	7,384.8	2,999.6	10,384.4										7,384.8	2,999.6	10,384.4
Lámina Bruta (cm)	57.2	59.2	57.8										57.2	59.2	57.8
ÁREA FÍSICA QUE SE SEMBRÓ Y COSECHÓ DOS VECES EN EL AÑO AGRÍCOLA															
Número de usuarios															
Superficie regada (ha)															
Vol. Dist. (Miles m^3)															
Lámina Bruta (cm)															
ÁREA FÍSICA TOTAL REGADA EN EL AÑO AGRÍCOLA															
Número de usuarios	539	200	739										539	200	739
Superficie regada (ha)	1,291.0	507.0	1,798.0										1,291.0	507.0	1,798.0
Vol. Dist. (Miles m^3)	7,384.8	2,999.6	10,384.4										7,384.8	2,999.6	10,384.4
Lámina Bruta (cm)	57.2	59.2	57.8										57.2	59.2	57.8

SUPERFICIE REGADA Y VOLUMEN DE AGUA DISTRIBUIDO
AÑO AGRÍCOLA 2000-2001

020 QUERÉNDARO, MICH.

	GRAVEDAD-PRESAS			GRAVEDAD-DERIVACIÓN			BOMBEO-CORRIENTES			BOMBEO-POZOS			RESUMEN		
	Ejidal	Privada	Total	Ejidal	Privada	Total	Ejidal	Privada	Total	Ejidal	Privada	Total	Ejidal	Privada	Total
ÁREA FÍSICA EN QUE SE OBTUVO UN SOLO CULTIVO EN EL AÑO AGRÍCOLA															
Número de usuarios	1,752	86	1,838							128	14	142	1,880	100	1,980
Superficie regada (ha)	5,361.8	996.7	6,358.5							303.0	211.3	514.3	5,664.8	1,208.0	6,872.8
Vol. Dist. (Miles m^3)	17,997.7	6,694.3	24,692.0							1,210.1	1,006.5	2,216.7	19,207.9	7,700.8	26,908.7
Lámina Bruta (cm)	33.6	67.2	38.8							39.9	47.6	43.1	33.9	63.7	39.2
ÁREA FÍSICA QUE SE SEMBRÓ Y COSECHÓ DOS VECES EN EL AÑO AGRÍCOLA															
Número de usuarios	288	14	302							16	3	19	304	17	321
Superficie regada (ha)	877.5	162.3	1,039.8							58.0	29.0	87.0	935.5	191.3	1,126.8
Vol. Dist. (Miles m^3)	12,815.2	2,333.2	15,148.5							517.8	258.9	776.6	13,333.0	2,592.1	15,925.1
Lámina Bruta (cm)	146.0	143.8	145.7							89.3	89.3	89.3	142.5	135.5	141.3
ÁREA FÍSICA TOTAL REGADA EN EL AÑO AGRÍCOLA															
Número de usuarios	2,040	100	2,140							144	17	161	2,184	117	2,301
Superficie regada (ha)	6,239.3	1,158.9	7,398.2							361.0	240.3	601.3	6,600.3	1,399.2	7,999.5
Vol. Dist. (Miles m^3)	30,812.9	9,027.6	39,840.5							1,727.9	1,265.4	2,993.3	32,540.8	10,293.0	42,833.8
Lámina Bruta (cm)	49.4	77.9	53.9							47.9	52.7	49.8	49.3	73.6	53.5

020 TZURUMÚTARO, MICH.

	GRAVEDAD-PRESAS			GRAVEDAD-DERIVACIÓN			BOMBEO-CORRIENTES			BOMBEO-POZOS			RESUMEN		
	Ejidal	Privada	Total	Ejidal	Privada	Total	Ejidal	Privada	Total	Ejidal	Privada	Total	Ejidal	Privada	Total
ÁREA FÍSICA EN QUE SE OBTUVO UN SOLO CULTIVO EN EL AÑO AGRÍCOLA															
Número de usuarios	298	79	377										298	79	377
Superficie regada (ha)	476.2	391.0	867.2										476.2	391.0	867.2
Vol. Dist. (Miles m^3)	1,422.1	1,174.6	2,596.7										1,422.1	1,174.6	2,596.7
Lámina Bruta (cm)	29.9	30.0	29.9										29.9	30.0	29.9
ÁREA FÍSICA QUE SE SEMBRÓ Y COSECHÓ DOS VECES EN EL AÑO AGRÍCOLA															
Número de usuarios															
Superficie regada (ha)															
Vol. Dist. (Miles m^3)															
Lámina Bruta (cm)															
ÁREA FÍSICA TOTAL REGADA EN EL AÑO AGRÍCOLA															
Número de usuarios	298	79	377										298	79	377
Superficie regada (ha)	476.2	391.0	867.2										476.2	391.0	867.2
Vol. Dist. (Miles m^3)	1,422.1	1,174.6	2,596.7										1,422.1	1,174.6	2,596.7
Lámina Bruta (cm)	29.9	30.0	29.9										29.9	30.0	29.9

SUPERFICIE REGADA Y VOLUMEN DE AGUA DISTRIBUIDO
AÑO AGRÍCOLA 2000-2001

023 SAN JUAN DEL RÍO, QRO.

	GRAVEDAD-PRESAS			GRAVEDAD-DERIVACIÓN			BOMBEO-CORRIENTES			BOMBEO-POZOS			RESUMEN		
	Ejidal	Privada	Total	Ejidal	Privada	Total	Ejidal	Privada	Total	Ejidal	Privada	Total	Ejidal	Privada	Total
ÁREA FÍSICA EN QUE SE OBTUVO UN SOLO CULTIVO EN EL AÑO AGRÍCOLA															
Número de usuarios	598	11	609							1,300	15	1,315	1,898	26	1,924
Superficie regada (ha)	1,271.0	16.0	1,287.0							4,206.0	32.0	4,238.0	5,477.0	48.0	5,525.0
Vol. Dist. (Miles m^3)	10,462.8	143.3	10,606.1							37,513.3	389.5	37,902.8	47,976.1	532.8	48,508.9
Lámina Bruta (cm)	82.3	89.6	82.4							89.2	121.7	89.4	87.6	111.0	87.8
ÁREA FÍSICA QUE SE SEMBRÓ Y COSECHÓ DOS VECES EN EL AÑO AGRÍCOLA															
Número de usuarios	196		196							78		78	274		274
Superficie regada (ha)	584.0		584.0							268.0		268.0	852.0		852.0
Vol. Dist. (Miles m^3)	9,024.9		9,024.9							4,314.4		4,314.4	13,339.3		13,339.3
Lámina Bruta (cm)	154.5		154.5							161.0		161.0	156.6		156.6
ÁREA FÍSICA TOTAL REGADA EN EL AÑO AGRÍCOLA															
Número de usuarios	794	11	805							1,378	15	1,393	2,172	26	2,198
Superficie regada (ha)	1,855.0	16.0	1,871.0							4,474.0	32.0	4,506.0	6,329.0	48.0	6,377.0
Vol. Dist. (Miles m^3)	19,487.7	143.3	19,631.0							41,827.7	389.5	42,217.2	61,315.4	532.8	61,848.2
Lámina Bruta (cm)	105.1	89.6	104.9							93.5	121.7	93.7	96.9	111.0	97.0

024 CIÉNEGA DE CHAPALA, MICH.

	GRAVEDAD-PRESAS			GRAVEDAD-DERIVACIÓN			BOMBEO-CORRIENTES			BOMBEO-POZOS			RESUMEN		
	Ejidal	Privada	Total	Ejidal	Privada	Total	Ejidal	Privada	Total	Ejidal	Privada	Total	Ejidal	Privada	Total
ÁREA FÍSICA EN QUE SE OBTUVO UN SOLO CULTIVO EN EL AÑO AGRÍCOLA															
Número de usuarios	764	51	815	3,727	164	3,891	448	40	488	842	75	917	5,781	330	6,111
Superficie regada (ha)	1,862.0	357.0	2,219.0	8,919.0	1,151.0	10,070.0	1,120.0	278.0	1,398.0	2,104.0	526.0	2,630.0	14,005.0	2,312.0	16,317.0
Vol. Dist. (Miles m^3)	17,248.3	3,238.3	20,486.6	73,506.0	9,267.3	82,773.3	4,691.2	1,172.8	5,864.0	18,131.8	4,532.9	22,664.7	113,577.2	18,211.3	131,788.6
Lámina Bruta (cm)	92.6	90.7	92.3	82.4	80.5	82.2	41.9	42.2	41.9	86.2	86.2	86.2	81.1	78.8	80.8
ÁREA FÍSICA QUE SE SEMBRÓ Y COSECHÓ DOS VECES EN EL AÑO AGRÍCOLA															
Número de usuarios															
Superficie regada (ha)															
Vol. Dist. (Miles m^3)															
Lámina Bruta (cm)															
ÁREA FÍSICA TOTAL REGADA EN EL AÑO AGRÍCOLA															
Número de usuarios	764	51	815	3,727	164	3,891	448	40	488	842	75	917	5,781	330	6,111
Superficie regada (ha)	1,862.0	357.0	2,219.0	8,919.0	1,151.0	10,070.0	1,120.0	278.0	1,398.0	2,104.0	526.0	2,630.0	14,005.0	2,312.0	16,317.0
Vol. Dist. (Miles m^3)	17,248.3	3,238.3	20,486.6	73,506.0	9,267.3	82,773.3	4,691.2	1,172.8	5,864.0	18,131.8	4,532.9	22,664.7	113,577.2	18,211.3	131,788.6
Lámina Bruta (cm)	92.6	90.7	92.3	82.4	80.5	82.2	41.9	42.2	41.9	86.2	86.2	86.2	81.1	78.8	80.8

SUPERFICIE REGADA Y VOLUMEN DE AGUA DISTRIBUIDO
AÑO AGRÍCOLA 2000-2001

025 BAJO RÍO BRAVO, TAMPS.

	GRAVEDAD-PRESAS			GRAVEDAD-DERIVACIÓN			BOMBEO-CORRIENTES			BOMBEO-POZOS			RESUMEN		
	Ejidal	Privada	Total	Ejidal	Privada	Total	Ejidal	Privada	Total	Ejidal	Privada	Total	Ejidal	Privada	Total
ÁREA FÍSICA EN QUE SE OBTUVO UN SOLO CULTIVO EN EL AÑO AGRÍCOLA															
Número de usuarios															
Superficie regada (ha)															
Vol. Dist. (Miles m^3)															
Lámina Bruta (cm)															
ÁREA FÍSICA QUE SE SEMBRÓ Y COSECHÓ DOS VECES EN EL AÑO AGRÍCOLA															
Número de usuarios															
Superficie regada (ha)															
Vol. Dist. (Miles m^3)															
Lámina Bruta (cm)															
ÁREA FÍSICA TOTAL REGADA EN EL AÑO AGRÍCOLA															
Número de usuarios															
Superficie regada (ha)															
Vol. Dist. (Miles m^3)															
Lámina Bruta (cm)															

NO HUBO RIEGO

026 BAJO RÍO SAN JUAN, TAMPS.

	GRAVEDAD-PRESAS			GRAVEDAD-DERIVACIÓN			BOMBEO-CORRIENTES			BOMBEO-POZOS			RESUMEN		
	Ejidal	Privada	Total	Ejidal	Privada	Total	Ejidal	Privada	Total	Ejidal	Privada	Total	Ejidal	Privada	Total
ÁREA FÍSICA EN QUE SE OBTUVO UN SOLO CULTIVO EN EL AÑO AGRÍCOLA															
Número de usuarios	924	1,819	2,743										924	1,819	2,743
Superficie regada (ha)	9,342.0	43,217.0	52,559.0										9,342.0	43,217.0	52,559.0
Vol. Dist. (Miles m^3)	28,511.0	131,988.0	160,499.0										28,511.0	131,988.0	160,499.0
Lámina Bruta (cm)	30.5	30.5	30.5										30.5	30.5	30.5
ÁREA FÍSICA QUE SE SEMBRÓ Y COSECHÓ DOS VECES EN EL AÑO AGRÍCOLA															
Número de usuarios															
Superficie regada (ha)															
Vol. Dist. (Miles m^3)															
Lámina Bruta (cm)															
ÁREA FÍSICA TOTAL REGADA EN EL AÑO AGRÍCOLA															
Número de usuarios	924	1,819	2,743										924	1,819	2,743
Superficie regada (ha)	9,342.0	43,217.0	52,559.0										9,342.0	43,217.0	52,559.0
Vol. Dist. (Miles m^3)	28,511.0	131,988.0	160,499.0										28,511.0	131,988.0	160,499.0
Lámina Bruta (cm)	30.5	30.5	30.5										30.5	30.5	30.5

SUPERFICIE REGADA Y VOLUMEN DE AGUA DISTRIBUIDO
AÑO AGRÍCOLA 2000-2001

028 TULANCINGO, HGO.

	GRAVEDAD-PRESAS			GRAVEDAD-DERIVACIÓN			BOMBEO-CORRIENTES			BOMBEO-POZOS			RESUMEN		
	Ejidal	Privada	Total	Ejidal	Privada	Total	Ejidal	Privada	Total	Ejidal	Privada	Total	Ejidal	Privada	Total
ÁREA FÍSICA EN QUE SE OBTUVO UN SOLO CULTIVO EN EL AÑO AGRÍCOLA															
Número de usuarios	99	15	114	150		150							249	15	264
Superficie regada (ha)	129.8	55.0	184.8	344.0		344.0							473.9	55.0	528.8
Vol. Dist. (Miles m^3)	1,121.4	481.6	1,603.0	9,569.9		9,569.9							10,691.3	481.6	11,172.9
Lámina Bruta (cm)	86.4	87.6	86.7	278.2		278.2							225.6	87.6	211.3
ÁREA FÍSICA QUE SE SEMBRÓ Y COSECHÓ DOS VECES EN EL AÑO AGRÍCOLA															
Número de usuarios				4		4							4		4
Superficie regada (ha)				3.8		3.8							3.8		3.8
Vol. Dist. (Miles m^3)				37.7		37.7							37.7		37.7
Lámina Bruta (cm)				99.6		99.6							99.6		99.6
ÁREA FÍSICA TOTAL REGADA EN EL AÑO AGRÍCOLA															
Número de usuarios	99	15	114	154		154							253	15	268
Superficie regada (ha)	129.8	55.0	184.8	347.8		347.8							477.6	55.0	532.6
Vol. Dist. (Miles m^3)	1,121.4	481.6	1,603.0	9,607.5		9,607.5							10,729.0	481.6	11,210.5
Lámina Bruta (cm)	86.4	87.6	86.7	276.2		276.2							224.6	87.6	210.5

029 RÍO FRIO, TAMPS.

	GRAVEDAD-PRESAS			GRAVEDAD-DERIVACIÓN			BOMBEO-CORRIENTES			BOMBEO-POZOS			RESUMEN		
	Ejidal	Privada	Total	Ejidal	Privada	Total	Ejidal	Privada	Total	Ejidal	Privada	Total	Ejidal	Privada	Total
ÁREA FÍSICA EN QUE SE OBTUVO UN SOLO CULTIVO EN EL AÑO AGRÍCOLA															
Número de usuarios				101	152	253							101	152	253
Superficie regada (ha)				988.0	5,218.0	6,206.0							988.0	5,218.0	6,206.0
Vol. Dist. (Miles m^3)				16,568.0	87,498.0	104,066.0							16,568.0	87,498.0	104,066.0
Lámina Bruta (cm)				167.7	167.7	167.7							167.7	167.7	167.7
ÁREA FÍSICA QUE SE SEMBRÓ Y COSECHÓ DOS VECES EN EL AÑO AGRÍCOLA															
Número de usuarios															
Superficie regada (ha)															
Vol. Dist. (Miles m^3)															
Lámina Bruta (cm)															
ÁREA FÍSICA TOTAL REGADA EN EL AÑO AGRÍCOLA															
Número de usuarios				101	152	253							101	152	253
Superficie regada (ha)				988.0	5,218.0	6,206.0							988.0	5,218.0	6,206.0
Vol. Dist. (Miles m^3)				16,568.0	87,498.0	104,066.0							16,568.0	87,498.0	104,066.0
Lámina Bruta (cm)				167.7	167.7	167.7							167.7	167.7	167.7

SUPERFICIE REGADA Y VOLUMEN DE AGUA DISTRIBUIDO
AÑO AGRÍCOLA 2000-2001

029 XICOTENCATL, TAMPS.

	GRAVEDAD-PRESAS			GRAVEDAD-DERIVACIÓN			BOMBEO-CORRIENTES			BOMBEO-POZOS			RESUMEN		
	Ejidal	Privada	Total	Ejidal	Privada	Total	Ejidal	Privada	Total	Ejidal	Privada	Total	Ejidal	Privada	Total
ÁREA FÍSICA EN QUE SE OBTUVO UN SOLO CULTIVO EN EL AÑO AGRÍCOLA															
Número de usuarios	477	195	672	50	21	71							527	216	743
Superficie regada (ha)	5,963.0	3,247.0	9,210.0	453.0	240.0	693.0							6,416.0	3,487.0	9,903.0
Vol. Dist. (Miles m^3)	67,043.0	36,522.0	103,565.0	15,284.0	7,348.0	22,632.0							82,327.0	43,870.0	126,197.0
Lámina Bruta (cm)	112.4	112.5	112.4	337.4	306.2	326.6							128.3	125.8	127.4
ÁREA FÍSICA QUE SE SEMBRÓ Y COSECHÓ DOS VECES EN EL AÑO AGRÍCOLA															
Número de usuarios															
Superficie regada (ha)															
Vol. Dist. (Miles m^3)															
Lámina Bruta (cm)															
ÁREA FÍSICA TOTAL REGADA EN EL AÑO AGRÍCOLA															
Número de usuarios	477	195	672	50	21	71							527	216	743
Superficie regada (ha)	5,963.0	3,247.0	9,210.0	453.0	240.0	693.0							6,416.0	3,487.0	9,903.0
Vol. Dist. (Miles m^3)	67,043.0	36,522.0	103,565.0	15,284.0	7,348.0	22,632.0							82,327.0	43,870.0	126,197.0
Lámina Bruta (cm)	112.4	112.5	112.4	337.4	306.2	326.6							128.3	125.8	127.4

030 VALSEQUILLO, PUE.

	GRAVEDAD-PRESAS			GRAVEDAD-DERIVACIÓN			BOMBEO-CORRIENTES			BOMBEO-POZOS			RESUMEN		
	Ejidal	Privada	Total	Ejidal	Privada	Total	Ejidal	Privada	Total	Ejidal	Privada	Total	Ejidal	Privada	Total
ÁREA FÍSICA EN QUE SE OBTUVO UN SOLO CULTIVO EN EL AÑO AGRÍCOLA															
Número de usuarios	5,310	7,040	12,350										5,310	7,040	12,350
Superficie regada (ha)	8,596.0	11,593.0	20,189.0										8,596.0	11,593.0	20,189.0
Vol. Dist. (Miles m^3)	112,595.0	151,852.0	264,447.0										112,595.0	151,852.0	264,447.0
Lámina Bruta (cm)	131.0	131.0	131.0										131.0	131.0	131.0
ÁREA FÍSICA QUE SE SEMBRÓ Y COSECHÓ DOS VECES EN EL AÑO AGRÍCOLA															
Número de usuarios															
Superficie regada (ha)															
Vol. Dist. (Miles m^3)															
Lámina Bruta (cm)															
ÁREA FÍSICA TOTAL REGADA EN EL AÑO AGRÍCOLA															
Número de usuarios	5,310	7,040	12,350										5,310	7,040	12,350
Superficie regada (ha)	8,596.0	11,593.0	20,189.0										8,596.0	11,593.0	20,189.0
Vol. Dist. (Miles m^3)	112,595.0	151,852.0	264,447.0										112,595.0	151,852.0	264,447.0
Lámina Bruta (cm)	131.0	131.0	131.0										131.0	131.0	131.0

SUPERFICIE REGADA Y VOLUMEN DE AGUA DISTRIBUIDO
AÑO AGRÍCOLA 2000-2001

031 LAS LAJAS, N.L.

	GRAVEDAD-PRESAS			GRAVEDAD-DERIVACIÓN			BOMBEO-CORRIENTES			BOMBEO-POZOS			RESUMEN		
	Ejidal	Privada	Total	Ejidal	Privada	Total	Ejidal	Privada	Total	Ejidal	Privada	Total	Ejidal	Privada	Total
ÁREA FÍSICA EN QUE SE OBTUVO UN SOLO CULTIVO EN EL AÑO AGRÍCOLA															
Número de usuarios															
Superficie regada (ha)															
Vol. Dist. (Miles m^3)															
Lámina Bruta (cm)															
ÁREA FÍSICA QUE SE SEMBRÓ Y COSECHÓ DOS VECES EN EL AÑO AGRÍCOLA															
Número de usuarios															
Superficie regada (ha)															
Vol. Dist. (Miles m^3)															
Lámina Bruta (cm)															
ÁREA FÍSICA TOTAL REGADA EN EL AÑO AGRÍCOLA															
Número de usuarios															
Superficie regada (ha)															
Vol. Dist. (Miles m^3)															
Lámina Bruta (cm)															

NO HUBO RIEGO

033 TEMASCALCINGO, MÉX.

	GRAVEDAD-PRESAS			GRAVEDAD-DERIVACIÓN			BOMBEO-CORRIENTES			BOMBEO-POZOS			RESUMEN		
	Ejidal	Privada	Total	Ejidal	Privada	Total	Ejidal	Privada	Total	Ejidal	Privada	Total	Ejidal	Privada	Total
ÁREA FÍSICA EN QUE SE OBTUVO UN SOLO CULTIVO EN EL AÑO AGRÍCOLA															
Número de usuarios				3,420	67	3,487							3,420	67	3,487
Superficie regada (ha)				4,801.0	410.0	5,211.0							4,801.0	410.0	5,211.0
Vol. Dist. (Miles m^3)				19,050.4	1,628.8	20,679.2							19,050.4	1,628.8	20,679.2
Lámina Bruta (cm)				39.7	39.7	39.7							39.7	39.7	39.7
ÁREA FÍSICA QUE SE SEMBRÓ Y COSECHÓ DOS VECES EN EL AÑO AGRÍCOLA															
Número de usuarios															
Superficie regada (ha)															
Vol. Dist. (Miles m^3)															
Lámina Bruta (cm)															
ÁREA FÍSICA TOTAL REGADA EN EL AÑO AGRÍCOLA															
Número de usuarios				3,420	67	3,487							3,420	67	3,487
Superficie regada (ha)				4,801.0	410.0	5,211.0							4,801.0	410.0	5,211.0
Vol. Dist. (Miles m^3)				19,050.4	1,628.8	20,679.2							19,050.4	1,628.8	20,679.2
Lámina Bruta (cm)				39.7	39.7	39.7							39.7	39.7	39.7

SUPERFICIE REGADA Y VOLUMEN DE AGUA DISTRIBUIDO
AÑO AGRÍCOLA 2000-2001

033 TOXI, MÉX.

	GRAVEDAD-PRESAS			GRAVEDAD-DERIVACIÓN			BOMBEO-CORRIENTES			BOMBEO-POZOS			RESUMEN		
	Ejidal	Privada	Total	Ejidal	Privada	Total	Ejidal	Privada	Total	Ejidal	Privada	Total	Ejidal	Privada	Total
ÁREA FÍSICA EN QUE SE OBTUVO UN SOLO CULTIVO EN EL AÑO AGRÍCOLA															
Número de usuarios				949	330	1,279							949	330	1,279
Superficie regada (ha)				632.4	165.6	798.0							632.4	165.6	798.0
Vol. Dist. (Miles m^3)				1,788.8	468.7	2,257.5							1,788.8	468.7	2,257.5
Lámina Bruta (cm)				28.3	28.3	28.3							28.3	28.3	28.3
ÁREA FÍSICA QUE SE SEMBRÓ Y COSECHÓ DOS VECES EN EL AÑO AGRÍCOLA															
Número de usuarios															
Superficie regada (ha)															
Vol. Dist. (Miles m^3)															
Lámina Bruta (cm)															
ÁREA FÍSICA TOTAL REGADA EN EL AÑO AGRÍCOLA															
Número de usuarios				949	330	1,279							949	330	1,279
Superficie regada (ha)				632.4	165.6	798.0							632.4	165.6	798.0
Vol. Dist. (Miles m^3)				1,788.8	468.7	2,257.5							1,788.8	468.7	2,257.5
Lámina Bruta (cm)				28.3	28.3	28.3							28.3	28.3	28.3

033 J.T. FABELA, MÉX.

	GRAVEDAD-PRESAS			GRAVEDAD-DERIVACIÓN			BOMBEO-CORRIENTES			BOMBEO-POZOS			RESUMEN		
	Ejidal	Privada	Total	Ejidal	Privada	Total	Ejidal	Privada	Total	Ejidal	Privada	Total	Ejidal	Privada	Total
ÁREA FÍSICA EN QUE SE OBTUVO UN SOLO CULTIVO EN EL AÑO AGRÍCOLA															
Número de usuarios	1,319	1,341	2,660										1,319	1,341	2,660
Superficie regada (ha)	804.4	1,148.0	1,952.4										804.4	1,148.0	1,952.4
Vol. Dist. (Miles m^3)	1,336.3	1,906.4	3,242.7										1,336.3	1,906.4	3,242.7
Lámina Bruta (cm)	16.6	16.6	16.6										16.6	16.6	16.6
ÁREA FÍSICA QUE SE SEMBRÓ Y COSECHÓ DOS VECES EN EL AÑO AGRÍCOLA															
Número de usuarios															
Superficie regada (ha)															
Vol. Dist. (Miles m^3)															
Lámina Bruta (cm)															
ÁREA FÍSICA TOTAL REGADA EN EL AÑO AGRÍCOLA															
Número de usuarios	1,319	1,341	2,660										1,319	1,341	2,660
Superficie regada (ha)	804.4	1,148.0	1,952.4										804.4	1,148.0	1,952.4
Vol. Dist. (Miles m^3)	1,336.3	1,906.4	3,242.7										1,336.3	1,906.4	3,242.7
Lámina Bruta (cm)	16.6	16.6	16.6										16.6	16.6	16.6

SUPERFICIE REGADA Y VOLUMEN DE AGUA DISTRIBUIDO
AÑO AGRÍCOLA 2000-2001

034 LEOBARDO REYNOSO, ZAC.

	GRAVEDAD-PRESAS			GRAVEDAD-DERIVACIÓN			BOMBEO-CORRIENTES			BOMBEO-POZOS			RESUMEN		
	Ejidal	Privada	Total	Ejidal	Privada	Total	Ejidal	Privada	Total	Ejidal	Privada	Total	Ejidal	Privada	Total
ÁREA FÍSICA EN QUE SE OBTUVO UN SOLO CULTIVO EN EL AÑO AGRÍCOLA															
Número de usuarios	22	67	89										22	67	89
Superficie regada (ha)	245.7	168.3	414.0										245.7	168.3	414.0
Vol. Dist. (Miles m^3)	2,141.3	1,635.5	3,776.7										2,141.3	1,635.5	3,776.7
Lámina Bruta (cm)	87.2	97.2	91.2										87.2	97.2	91.2
ÁREA FÍSICA QUE SE SEMBRÓ Y COSECHÓ DOS VECES EN EL AÑO AGRÍCOLA															
Número de usuarios															
Superficie regada (ha)															
Vol. Dist. (Miles m^3)															
Lámina Bruta (cm)															
ÁREA FÍSICA TOTAL REGADA EN EL AÑO AGRÍCOLA															
Número de usuarios	22	67	89										22	67	89
Superficie regada (ha)	245.7	168.3	414.0										245.7	168.3	414.0
Vol. Dist. (Miles m^3)	2,141.3	1,635.5	3,776.7										2,141.3	1,635.5	3,776.7
Lámina Bruta (cm)	87.2	97.2	91.2										87.2	97.2	91.2

034 JULIAN ADAME ALATORRE, ZAC.

	GRAVEDAD-PRESAS			GRAVEDAD-DERIVACIÓN			BOMBEO-CORRIENTES			BOMBEO-POZOS			RESUMEN		
	Ejidal	Privada	Total	Ejidal	Privada	Total	Ejidal	Privada	Total	Ejidal	Privada	Total	Ejidal	Privada	Total
ÁREA FÍSICA EN QUE SE OBTUVO UN SOLO CULTIVO EN EL AÑO AGRÍCOLA															
Número de usuarios	650	2	652										650	2	652
Superficie regada (ha)	483.7	1.0	484.7										483.7	1.0	484.7
Vol. Dist. (Miles m^3)	9,790.8	13.6	9,804.4										9,790.8	13.6	9,804.4
Lámina Bruta (cm)	202.4	135.7	202.3										202.4	135.7	202.3
ÁREA FÍSICA QUE SE SEMBRÓ Y COSECHÓ DOS VECES EN EL AÑO AGRÍCOLA															
Número de usuarios	11		11										11		11
Superficie regada (ha)	20.5		20.5										20.5		20.5
Vol. Dist. (Miles m^3)	793.3		793.3										793.3		793.3
Lámina Bruta (cm)	387.0		387.0										387.0		387.0
ÁREA FÍSICA TOTAL REGADA EN EL AÑO AGRÍCOLA															
Número de usuarios	661	2	663										661	2	663
Superficie regada (ha)	504.2	1.0	505.2										504.2	1.0	505.2
Vol. Dist. (Miles m^3)	10,584.1	13.6	10,597.7										10,584.1	13.6	10,597.7
Lámina Bruta (cm)	209.9	135.7	209.8										209.9	135.7	209.8

SUPERFICIE REGADA Y VOLUMEN DE AGUA DISTRIBUIDO
AÑO AGRÍCOLA 2000-2001

034 EL CHIQUE, ZAC.

	GRAVEDAD-PRESAS			GRAVEDAD-DERIVACIÓN			BOMBEO-CORRIENTES			BOMBEO-POZOS			RESUMEN		
	Ejidal	Privada	Total	Ejidal	Privada	Total	Ejidal	Privada	Total	Ejidal	Privada	Total	Ejidal	Privada	Total
ÁREA FÍSICA EN QUE SE OBTUVO UN SOLO CULTIVO EN EL AÑO AGRÍCOLA															
Número de usuarios	81	171	252				10	24	34				91	195	286
Superficie regada (ha)	63.0	188.6	251.6				69.5	156.8	226.3				132.5	345.4	477.9
Vol. Dist. (Miles m^3)	805.5	3,557.5	4,363.0				289.5	1,451.6	1,741.1				1,095.0	5,009.1	6,104.1
Lámina Bruta (cm)	127.8	188.6	173.4				41.7	92.6	76.9				82.6	145.0	127.7
ÁREA FÍSICA QUE SE SEMBRÓ Y COSECHÓ DOS VECES EN EL AÑO AGRÍCOLA															
Número de usuarios															
Superficie regada (ha)															
Vol. Dist. (Miles m^3)															
Lámina Bruta (cm)															
ÁREA FÍSICA TOTAL REGADA EN EL AÑO AGRÍCOLA															
Número de usuarios	81	171	252				10	24	34				91	195	286
Superficie regada (ha)	63.0	188.6	251.6				69.5	156.8	226.3				132.5	345.4	477.9
Vol. Dist. (Miles m^3)	805.5	3,557.5	4,363.0				289.5	1,451.6	1,741.1				1,095.0	5,009.1	6,104.1
Lámina Bruta (cm)	127.8	188.6	173.4				41.7	92.6	76.9				82.6	145.0	127.7

034 EL CAZADERO, ZAC.

	GRAVEDAD-PRESAS			GRAVEDAD-DERIVACIÓN			BOMBEO-CORRIENTES			BOMBEO-POZOS			RESUMEN		
	Ejidal	Privada	Total	Ejidal	Privada	Total	Ejidal	Privada	Total	Ejidal	Privada	Total	Ejidal	Privada	Total
ÁREA FÍSICA EN QUE SE OBTUVO UN SOLO CULTIVO EN EL AÑO AGRÍCOLA															
Número de usuarios	426	562	988										426	562	988
Superficie regada (ha)	473.3	569.3	1,042.6										473.3	569.3	1,042.6
Vol. Dist. (Miles m^3)	5,293.5	7,310.0	12,603.4										5,293.5	7,310.0	12,603.4
Lámina Bruta (cm)	111.8	128.4	120.9										111.8	128.4	120.9
ÁREA FÍSICA QUE SE SEMBRÓ Y COSECHÓ DOS VECES EN EL AÑO AGRÍCOLA															
Número de usuarios															
Superficie regada (ha)															
Vol. Dist. (Miles m^3)															
Lámina Bruta (cm)															
ÁREA FÍSICA TOTAL REGADA EN EL AÑO AGRÍCOLA															
Número de usuarios	426	562	988										426	562	988
Superficie regada (ha)	473.3	569.3	1,042.6										473.3	569.3	1,042.6
Vol. Dist. (Miles m^3)	5,293.5	7,310.0	12,603.4										5,293.5	7,310.0	12,603.4
Lámina Bruta (cm)	111.8	128.4	120.9										111.8	128.4	120.9

SUPERFICIE REGADA Y VOLUMEN DE AGUA DISTRIBUIDO
AÑO AGRÍCOLA 2000-2001

034 MIGUEL ALEMÁN VALDES, ZAC.

	GRAVEDAD-PRESAS			GRAVEDAD-DERIVACIÓN			BOMBEO-CORRIENTES			BOMBEO-POZOS			RESUMEN		
	Ejidal	Privada	Total	Ejidal	Privada	Total	Ejidal	Privada	Total	Ejidal	Privada	Total	Ejidal	Privada	Total
ÁREA FÍSICA EN QUE SE OBTUVO UN SOLO CULTIVO EN EL AÑO AGRÍCOLA															
Número de usuarios		1,216	1,216											1,216	1,216
Superficie regada (ha)		1,936.0	1,936.0											1,936.0	1,936.0
Vol. Dist. (Miles m^3)		20,499.0	20,499.0											20,499.0	20,499.0
Lámina Bruta (cm)		105.9	105.9											105.9	105.9
ÁREA FÍSICA QUE SE SEMBRÓ Y COSECHÓ DOS VECES EN EL AÑO AGRÍCOLA															
Número de usuarios		190	190											190	190
Superficie regada (ha)		236.0	236.0											236.0	236.0
Vol. Dist. (Miles m^3)		4,871.2	4,871.2											4,871.2	4,871.2
Lámina Bruta (cm)		206.4	206.4											206.4	206.4
ÁREA FÍSICA TOTAL REGADA EN EL AÑO AGRÍCOLA															
Número de usuarios		1,406	1,406											1,406	1,406
Superficie regada (ha)		2,172.0	2,172.0											2,172.0	2,172.0
Vol. Dist. (Miles m^3)		25,370.2	25,370.2											25,370.2	25,370.2
Lámina Bruta (cm)		116.8	116.8											116.8	116.8

035 LA ANTIGUA, VER.

	GRAVEDAD-PRESAS			GRAVEDAD-DERIVACIÓN			BOMBEO-CORRIENTES			BOMBEO-POZOS			RESUMEN		
	Ejidal	Privada	Total	Ejidal	Privada	Total	Ejidal	Privada	Total	Ejidal	Privada	Total	Ejidal	Privada	Total
ÁREA FÍSICA EN QUE SE OBTUVO UN SOLO CULTIVO EN EL AÑO AGRÍCOLA															
Número de usuarios				3,385	993	4,378							3,385	993	4,378
Superficie regada (ha)				10,079.0	8,847.2	18,926.2							10,079.0	8,847.2	18,926.2
Vol. Dist. (Miles m^3)				210,720.4	184,966.4	395,686.8							210,720.4	184,966.4	395,686.8
Lámina Bruta (cm)				209.1	209.1	209.1							209.1	209.1	209.1
ÁREA FÍSICA QUE SE SEMBRÓ Y COSECHÓ DOS VECES EN EL AÑO AGRÍCOLA															
Número de usuarios				87	25	112							87	25	112
Superficie regada (ha)				149.9	148.5	298.4							149.9	148.5	298.4
Vol. Dist. (Miles m^3)				8,459.2	7,005.6	15,464.8							8,459.2	7,005.6	15,464.8
Lámina Bruta (cm)				564.2	471.8	518.2							564.2	471.8	518.2
ÁREA FÍSICA TOTAL REGADA EN EL AÑO AGRÍCOLA															
Número de usuarios				3,472	1,018	4,490							3,472	1,018	4,490
Superficie regada (ha)				10,229.0	8,995.7	19,224.7							10,229.0	8,995.7	19,224.7
Vol. Dist. (Miles m^3)				219,179.6	191,972.0	411,151.6							219,179.6	191,972.0	411,151.6
Lámina Bruta (cm)				214.3	213.4	213.9							214.3	213.4	213.9

SUPERFICIE REGADA Y VOLUMEN DE AGUA DISTRIBUIDO
AÑO AGRÍCOLA 2000-2001

037 ALTAR PITIQUITO, SON.

	GRAVEDAD-PRESAS			GRAVEDAD-DERIVACIÓN			BOMBEO-CORRIENTES			BOMBEO-POZOS			RESUMEN		
	Ejidal	Privada	Total	Ejidal	Privada	Total	Ejidal	Privada	Total	Ejidal	Privada	Total	Ejidal	Privada	Total
ÁREA FÍSICA EN QUE SE OBTUVO UN SOLO CULTIVO EN EL AÑO AGRÍCOLA															
Número de usuarios	570	1,464	2,034							1,750	1,050	2,800	2,320	2,514	4,834
Superficie regada (ha)	138.0	550.0	688.0							7,400.0	24,257.0	31,657.0	7,538.0	24,807.0	32,345.0
Vol. Dist. (Miles m^3)	2,786.0	11,105.0	13,891.0							89,688.0	293,855.0	383,543.0	92,474.0	304,960.0	397,434.0
Lámina Bruta (cm)	201.9	201.9	201.9							121.2	121.1	121.2	122.7	122.9	122.9
ÁREA FÍSICA QUE SE SEMBRÓ Y COSECHÓ DOS VECES EN EL AÑO AGRÍCOLA															
Número de usuarios															
Superficie regada (ha)															
Vol. Dist. (Miles m^3)															
Lámina Bruta (cm)															
ÁREA FÍSICA TOTAL REGADA EN EL AÑO AGRÍCOLA															
Número de usuarios	570	1,464	2,034							1,750	1,050	2,800	2,320	2,514	4,834
Superficie regada (ha)	138.0	550.0	688.0							7,400.0	24,257.0	31,657.0	7,538.0	24,807.0	32,345.0
Vol. Dist. (Miles m^3)	2,786.0	11,105.0	13,891.0							89,688.0	293,855.0	383,543.0	92,474.0	304,960.0	397,434.0
Lámina Bruta (cm)	201.9	201.9	201.9							121.2	121.1	121.2	122.7	122.9	122.9

038 RÍO MAYO, SON.

	GRAVEDAD-PRESAS			GRAVEDAD-DERIVACIÓN			BOMBEO-CORRIENTES			BOMBEO-POZOS			RESUMEN		
	Ejidal	Privada	Total	Ejidal	Privada	Total	Ejidal	Privada	Total	Ejidal	Privada	Total	Ejidal	Privada	Total
ÁREA FÍSICA EN QUE SE OBTUVO UN SOLO CULTIVO EN EL AÑO AGRÍCOLA															
Número de usuarios	5,324	3,780	9,104										5,324	3,780	9,104
Superficie regada (ha)	45,134.0	38,273.0	83,407.0										45,134.0	38,273.0	83,407.0
Vol. Dist. (Miles m^3)	537,589.3	457,075.7	994,665.0										537,589.3	457,075.7	994,665.0
Lámina Bruta (cm)	119.1	119.4	119.3										119.1	119.4	119.3
ÁREA FÍSICA QUE SE SEMBRÓ Y COSECHÓ DOS VECES EN EL AÑO AGRÍCOLA															
Número de usuarios	87	86	173										87	86	173
Superficie regada (ha)	800.0	781.0	1,581.0										800.0	781.0	1,581.0
Vol. Dist. (Miles m^3)	9,361.7	9,139.3	18,501.0										9,361.7	9,139.3	18,501.0
Lámina Bruta (cm)	117.0	117.0	117.0										117.0	117.0	117.0
ÁREA FÍSICA TOTAL REGADA EN EL AÑO AGRÍCOLA															
Número de usuarios	5,411	3,866	9,277										5,411	3,866	9,277
Superficie regada (ha)	45,934.0	39,054.0	84,988.0										45,934.0	39,054.0	84,988.0
Vol. Dist. (Miles m^3)	546,951.0	466,215.0	1,013,166.0										546,951.0	466,215.0	1,013,166.0
Lámina Bruta (cm)	119.1	119.4	119.2										119.1	119.4	119.2

SUPERFICIE REGADA Y VOLUMEN DE AGUA DISTRIBUIDO
AÑO AGRÍCOLA 2000-2001

041 RÍO YAQUI, SON.

	GRAVEDAD-PRESAS			GRAVEDAD-DERIVACIÓN			BOMBEO-CORRIENTES			BOMBEO-POZOS			RESUMEN		
	Ejidal	Privada	Total	Ejidal	Privada	Total	Ejidal	Privada	Total	Ejidal	Privada	Total	Ejidal	Privada	Total
ÁREA FÍSICA EN QUE SE OBTUVO UN SOLO CULTIVO EN EL AÑO AGRÍCOLA															
Número de usuarios	10,972	9,425	20,397							635	546	1,181	11,607	9,971	21,578
Superficie regada (ha)	97,461.6	83,727.4	181,189.0							5,573.6	4,788.1	10,361.7	103,035.1	88,515.6	191,550.7
Vol. Dist. (Miles m^3)	857,882.4	736,991.0	1,594,873.5							41,054.3	35,269.0	76,323.4	898,936.8	772,260.1	1,671,196.8
Lámina Bruta (cm)	88.0	88.0	88.0							73.7	73.7	73.7	87.2	87.2	87.2
ÁREA FÍSICA QUE SE SEMBRÓ Y COSECHÓ DOS VECES EN EL AÑO AGRÍCOLA															
Número de usuarios	46	39	85							72	62	134	118	101	219
Superficie regada (ha)	413.1	354.9	768.0							714.3	613.7	1,328.0	1,127.4	968.6	2,096.0
Vol. Dist. (Miles m^3)	6,339.9	5,446.5	11,786.3							9,534.2	8,190.7	17,724.9	15,874.1	13,637.2	29,511.3
Lámina Bruta (cm)	153.5	153.5	153.5							133.5	133.5	133.5	140.8	140.8	140.8
ÁREA FÍSICA TOTAL REGADA EN EL AÑO AGRÍCOLA															
Número de usuarios	11,018	9,464	20,482							707	608	1,315	11,725	10,072	21,797
Superficie regada (ha)	97,874.7	84,082.3	181,957.0							6,287.9	5,401.8	11,689.7	104,162.6	89,484.1	193,646.7
Vol. Dist. (Miles m^3)	864,222.3	742,437.5	1,606,659.8							50,588.6	43,459.7	94,048.3	914,810.9	785,897.2	1,700,708.1
Lámina Bruta (cm)	88.3	88.3	88.3							80.5	80.5	80.5	87.8	87.8	87.8

042 BUENAVENTURA, CHIH.

	GRAVEDAD-PRESAS			GRAVEDAD-DERIVACIÓN			BOMBEO-CORRIENTES			BOMBEO-POZOS			RESUMEN		
	Ejidal	Privada	Total	Ejidal	Privada	Total	Ejidal	Privada	Total	Ejidal	Privada	Total	Ejidal	Privada	Total
ÁREA FÍSICA EN QUE SE OBTUVO UN SOLO CULTIVO EN EL AÑO AGRÍCOLA															
Número de usuarios	142	110	252	14	78	92				297	154	451	453	342	795
Superficie regada (ha)	486.6	488.5	975.1	54.2	301.0	355.2				1,151.4	595.3	1,746.7	1,692.2	1,384.8	3,077.0
Vol. Dist. (Miles m^3)	10,240.0	9,511.8	19,751.8	1,361.3	6,042.3	7,403.6				20,540.0	10,591.4	31,131.4	32,141.3	26,145.5	58,286.8
Lámina Bruta (cm)	210.4	194.7	202.6	251.2	200.7	208.4				178.4	177.9	178.2	189.9	188.8	189.4
ÁREA FÍSICA QUE SE SEMBRÓ Y COSECHÓ DOS VECES EN EL AÑO AGRÍCOLA															
Número de usuarios															
Superficie regada (ha)															
Vol. Dist. (Miles m^3)															
Lámina Bruta (cm)															
ÁREA FÍSICA TOTAL REGADA EN EL AÑO AGRÍCOLA															
Número de usuarios	142	110	252	14	78	92				297	154	451	453	342	795
Superficie regada (ha)	486.6	488.5	975.1	54.2	301.0	355.2				1,151.4	595.3	1,746.7	1,692.2	1,384.8	3,077.0
Vol. Dist. (Miles m^3)	10,240.0	9,511.8	19,751.8	1,361.3	6,042.3	7,403.6				20,540.0	10,591.4	31,131.4	32,141.3	26,145.5	58,286.8
Lámina Bruta (cm)	210.4	194.7	202.6	251.2	200.7	208.4				178.4	177.9	178.2	189.9	188.8	189.4

SUPERFICIE REGADA Y VOLUMEN DE AGUA DISTRIBUIDO
AÑO AGRÍCOLA 2000-2001

043 VALLE DE BANDERAS, NAY.

	GRAVEDAD-PRESAS			GRAVEDAD-DERIVACIÓN			BOMBEO-CORRIENTES			BOMBEO-POZOS			RESUMEN		
	Ejidal	Privada	Total	Ejidal	Privada	Total	Ejidal	Privada	Total	Ejidal	Privada	Total	Ejidal	Privada	Total
ÁREA FÍSICA EN QUE SE OBTUVO UN SOLO CULTIVO EN EL AÑO AGRÍCOLA															
Número de usuarios				455	93	548	188	30	218	22	10	32	665	133	798
Superficie regada (ha)				1,601.0	1,018.0	2,619.0	665.0	308.0	973.0	67.0	70.0	137.0	2,333.0	1,396.0	3,729.0
Vol. Dist. (Miles m^3)				34,695.0	16,971.0	51,666.0	9,047.0	1,363.0	10,410.0	1,828.0	1,151.0	2,979.0	45,570.0	19,485.0	65,055.0
Lámina Bruta (cm)				216.7	166.7	197.3	136.0	44.3	107.0	272.8	164.4	217.4	195.3	139.6	174.5
ÁREA FÍSICA QUE SE SEMBRÓ Y COSECHÓ DOS VECES EN EL AÑO AGRÍCOLA															
Número de usuarios															
Superficie regada (ha)															
Vol. Dist. (Miles m^3)															
Lámina Bruta (cm)															
ÁREA FÍSICA TOTAL REGADA EN EL AÑO AGRÍCOLA															
Número de usuarios				455	93	548	188	30	218	22	10	32	665	133	798
Superficie regada (ha)				1,601.0	1,018.0	2,619.0	665.0	308.0	973.0	67.0	70.0	137.0	2,333.0	1,396.0	3,729.0
Vol. Dist. (Miles m^3)				34,695.0	16,971.0	51,666.0	9,047.0	1,363.0	10,410.0	1,828.0	1,151.0	2,979.0	45,570.0	19,485.0	65,055.0
Lámina Bruta (cm)				216.7	166.7	197.3	136.0	44.3	107.0	272.8	164.4	217.4	195.3	139.6	174.5

043 RÍO SANTIAGO M. I., NAY.

	GRAVEDAD-PRESAS			GRAVEDAD-DERIVACIÓN			BOMBEO-CORRIENTES			BOMBEO-POZOS			RESUMEN		
	Ejidal	Privada	Total	Ejidal	Privada	Total	Ejidal	Privada	Total	Ejidal	Privada	Total	Ejidal	Privada	Total
ÁREA FÍSICA EN QUE SE OBTUVO UN SOLO CULTIVO EN EL AÑO AGRÍCOLA															
Número de usuarios				1,284	213	1,497							1,284	213	1,497
Superficie regada (ha)				5,124.0	4,555.0	9,679.0							5,124.0	4,555.0	9,679.0
Vol. Dist. (Miles m^3)				118,447.0	39,439.0	157,886.0							118,447.0	39,439.0	157,886.0
Lámina Bruta (cm)				231.2	86.6	163.1							231.2	86.6	163.1
ÁREA FÍSICA QUE SE SEMBRÓ Y COSECHÓ DOS VECES EN EL AÑO AGRÍCOLA															
Número de usuarios															
Superficie regada (ha)															
Vol. Dist. (Miles m^3)															
Lámina Bruta (cm)															
ÁREA FÍSICA TOTAL REGADA EN EL AÑO AGRÍCOLA															
Número de usuarios				1,284	213	1,497							1,284	213	1,497
Superficie regada (ha)				5,124.0	4,555.0	9,679.0							5,124.0	4,555.0	9,679.0
Vol. Dist. (Miles m^3)				118,447.0	39,439.0	157,886.0							118,447.0	39,439.0	157,886.0
Lámina Bruta (cm)				231.2	86.6	163.1							231.2	86.6	163.1

SUPERFICIE REGADA Y VOLUMEN DE AGUA DISTRIBUIDO
AÑO AGRÍCOLA 2000-2001

043 RÍO SANTIAGO M.D. NAY.

	GRAVEDAD-PRESAS			GRAVEDAD-DERIVACIÓN			BOMBEO-CORRIENTES			BOMBEO-POZOS			RESUMEN		
	Ejidal	Privada	Total	Ejidal	Privada	Total	Ejidal	Privada	Total	Ejidal	Privada	Total	Ejidal	Privada	Total
ÁREA FÍSICA EN QUE SE OBTUVO UN SOLO CULTIVO EN EL AÑO AGRÍCOLA															
Número de usuarios							541	105	646				541	105	646
Superficie regada (ha)							2,918.0	1,240.0	4,158.0				2,918.0	1,240.0	4,158.0
Vol. Dist. (Miles m^3)							20,408.0	5,075.0	25,483.0				20,408.0	5,075.0	25,483.0
Lámina Bruta (cm)							69.9	40.9	61.3				69.9	40.9	61.3
ÁREA FÍSICA QUE SE SEMBRÓ Y COSECHÓ DOS VECES EN EL AÑO AGRÍCOLA															
Número de usuarios															
Superficie regada (ha)															
Vol. Dist. (Miles m^3)															
Lámina Bruta (cm)															
ÁREA FÍSICA TOTAL REGADA EN EL AÑO AGRÍCOLA															
Número de usuarios							541	105	646				541	105	646
Superficie regada (ha)							2,918.0	1,240.0	4,158.0				2,918.0	1,240.0	4,158.0
Vol. Dist. (Miles m^3)							20,408.0	5,075.0	25,483.0				20,408.0	5,075.0	25,483.0
Lámina Bruta (cm)							69.9	40.9	61.3				69.9	40.9	61.3

043 RÍO SAN PEDRO, NAY.

	GRAVEDAD-PRESAS			GRAVEDAD-DERIVACIÓN			BOMBEO-CORRIENTES			BOMBEO-POZOS			RESUMEN		
	Ejidal	Privada	Total	Ejidal	Privada	Total	Ejidal	Privada	Total	Ejidal	Privada	Total	Ejidal	Privada	Total
ÁREA FÍSICA EN QUE SE OBTUVO UN SOLO CULTIVO EN EL AÑO AGRÍCOLA															
Número de usuarios				655	655								655	655	
Superficie regada (ha)				2,752.0	2,752.0								2,752.0	2,752.0	
Vol. Dist. (Miles m^3)				19,764.0	19,764.0								19,764.0	19,764.0	
Lámina Bruta (cm)				71.8	71.8								71.8	71.8	
ÁREA FÍSICA QUE SE SEMBRÓ Y COSECHÓ DOS VECES EN EL AÑO AGRÍCOLA															
Número de usuarios															
Superficie regada (ha)															
Vol. Dist. (Miles m^3)															
Lámina Bruta (cm)															
ÁREA FÍSICA TOTAL REGADA EN EL AÑO AGRÍCOLA															
Número de usuarios				655	655								655	655	
Superficie regada (ha)				2,752.0	2,752.0								2,752.0	2,752.0	
Vol. Dist. (Miles m^3)				19,764.0	19,764.0								19,764.0	19,764.0	
Lámina Bruta (cm)				71.8	71.8								71.8	71.8	

SUPERFICIE REGADA Y VOLUMEN DE AGUA DISTRIBUIDO
AÑO AGRÍCOLA 2000-2001

044 JILOTEPEC, MEX.

	GRAVEDAD-PRESAS			GRAVEDAD-DERIVACIÓN			BOMBEO-CORRIENTES			BOMBEO-POZOS			RESUMEN		
	Ejidal	Privada	Total	Ejidal	Privada	Total	Ejidal	Privada	Total	Ejidal	Privada	Total	Ejidal	Privada	Total
ÁREA FÍSICA EN QUE SE OBTUVO UN SOLO CULTIVO EN EL AÑO AGRÍCOLA															
Número de usuarios	532	689	1,221										532	689	1,221
Superficie regada (ha)	1,169.9	1,516.4	2,686.4										1,169.9	1,516.4	2,686.4
Vol. Dist. (Miles m^3)	6,404.7	8,301.5	14,706.2										6,404.7	8,301.5	14,706.2
Lámina Bruta (cm)	54.7	54.7	54.7										54.7	54.7	54.7
ÁREA FÍSICA QUE SE SEMBRÓ Y COSECHÓ DOS VECES EN EL AÑO AGRÍCOLA															
Número de usuarios															
Superficie regada (ha)															
Vol. Dist. (Miles m^3)															
Lámina Bruta (cm)															
ÁREA FÍSICA TOTAL REGADA EN EL AÑO AGRÍCOLA															
Número de usuarios	532	689	1,221										532	689	1,221
Superficie regada (ha)	1,169.9	1,516.4	2,686.4										1,169.9	1,516.4	2,686.4
Vol. Dist. (Miles m^3)	6,404.7	8,301.5	14,706.2										6,404.7	8,301.5	14,706.2
Lámina Bruta (cm)	54.7	54.7	54.7										54.7	54.7	54.7

045 CD. HIDALGO, MICH.

	GRAVEDAD-PRESAS			GRAVEDAD-DERIVACIÓN			BOMBEO-CORRIENTES			BOMBEO-POZOS			RESUMEN		
	Ejidal	Privada	Total	Ejidal	Privada	Total	Ejidal	Privada	Total	Ejidal	Privada	Total	Ejidal	Privada	Total
ÁREA FÍSICA EN QUE SE OBTUVO UN SOLO CULTIVO EN EL AÑO AGRÍCOLA															
Número de usuarios				1,634	1,164	2,798							1,634	1,164	2,798
Superficie regada (ha)				4,245.0	4,617.0	8,862.0							4,245.0	4,617.0	8,862.0
Vol. Dist. (Miles m^3)	8,502.4	6,817.2	15,319.6	46,413.6	37,399.0	83,812.6							54,916.0	44,216.2	99,132.2
Lámina Bruta (cm)				109.3	81.0	94.6							129.4	95.8	111.9
ÁREA FÍSICA QUE SE SEMBRÓ Y COSECHÓ DOS VECES EN EL AÑO AGRÍCOLA															
Número de usuarios				27	18	45							27	18	45
Superficie regada (ha)				76.0	50.0	126.0							76.0	50.0	126.0
Vol. Dist. (Miles m^3)				1,015.7	682.1	1,697.8							1,015.7	682.1	1,697.8
Lámina Bruta (cm)				133.6	136.4	134.7							133.6	136.4	134.7
ÁREA FÍSICA TOTAL REGADA EN EL AÑO AGRÍCOLA															
Número de usuarios				1,661	1,182	2,843							1,661	1,182	2,843
Superficie regada (ha)				4,321.0	4,667.0	8,988.0							4,321.0	4,667.0	8,988.0
Vol. Dist. (Miles m^3)	8,502.4	6,817.2	15,319.6	47,429.3	38,081.1	85,510.4							55,931.7	44,898.3	100,830.0
Lámina Bruta (cm)				109.8	81.6	95.1							129.4	96.2	112.2

SUPERFICIE REGADA Y VOLUMEN DE AGUA DISTRIBUIDO
AÑO AGRÍCOLA 2000-2001

045 MARAVATÍO, MICH.

	GRAVEDAD-PRESAS			GRAVEDAD-DERIVACIÓN			BOMBEO-CORRIENTES			BOMBEO-POZOS			RESUMEN		
	Ejidal	Privada	Total	Ejidal	Privada	Total	Ejidal	Privada	Total	Ejidal	Privada	Total	Ejidal	Privada	Total
ÁREA FÍSICA EN QUE SE OBTUVO UN SOLO CULTIVO EN EL AÑO AGRÍCOLA															
Número de usuarios	764	265	1,029	1,188	185	1,373							1,952	450	2,402
Superficie regada (ha)	2,367.0	1,342.0	3,709.0	3,611.0	571.0	4,182.0							5,978.0	1,913.0	7,891.0
Vol. Dist. (Miles m^3)	11,790.1	6,718.7	18,508.8	40,919.9	7,523.6	48,443.5				6,243.3		6,243.3	58,953.3	14,242.3	73,195.6
Lámina Bruta (cm)	49.8	50.1	49.9	113.3	131.8	115.8							98.6	74.5	92.8
ÁREA FÍSICA QUE SE SEMBRÓ Y COSECHÓ DOS VECES EN EL AÑO AGRÍCOLA															
Número de usuarios															
Superficie regada (ha)															
Vol. Dist. (Miles m^3)															
Lámina Bruta (cm)															
ÁREA FÍSICA TOTAL REGADA EN EL AÑO AGRÍCOLA															
Número de usuarios	764	265	1,029	1,188	185	1,373							1,952	450	2,402
Superficie regada (ha)	2,367.0	1,342.0	3,709.0	3,611.0	571.0	4,182.0							5,978.0	1,913.0	7,891.0
Vol. Dist. (Miles m^3)	11,790.1	6,718.7	18,508.8	40,919.9	7,523.6	48,443.5				6,243.3		6,243.3	58,953.3	14,242.3	73,195.6
Lámina Bruta (cm)	49.8	50.1	49.9	113.3	131.8	115.8							98.6	74.5	92.8

046 CACAHOATÁN SUCHIATE, CHIS.

	GRAVEDAD-PRESAS			GRAVEDAD-DERIVACIÓN			BOMBEO-CORRIENTES			BOMBEO-POZOS			RESUMEN		
	Ejidal	Privada	Total	Ejidal	Privada	Total	Ejidal	Privada	Total	Ejidal	Privada	Total	Ejidal	Privada	Total
ÁREA FÍSICA EN QUE SE OBTUVO UN SOLO CULTIVO EN EL AÑO AGRÍCOLA															
Número de usuarios				321	119	440							321	119	440
Superficie regada (ha)				2,044.1	2,973.7	5,017.8							2,044.1	2,973.7	5,017.8
Vol. Dist. (Miles m^3)				46,825.6	72,955.7	119,781.3							46,825.6	72,955.7	119,781.3
Lámina Bruta (cm)				229.1	245.3	238.7							229.1	245.3	238.7
ÁREA FÍSICA QUE SE SEMBRÓ Y COSECHÓ DOS VECES EN EL AÑO AGRÍCOLA															
Número de usuarios				36	4	40							36	4	40
Superficie regada (ha)				71.4	52.2	123.6							71.4	52.2	123.6
Vol. Dist. (Miles m^3)				3,244.6	2,506.6	5,751.2							3,244.6	2,506.6	5,751.2
Lámina Bruta (cm)				454.4	480.2	465.3							454.4	480.2	465.3
ÁREA FÍSICA TOTAL REGADA EN EL AÑO AGRÍCOLA															
Número de usuarios				357	123	480							357	123	480
Superficie regada (ha)				2,115.5	3,025.9	5,141.4							2,115.5	3,025.9	5,141.4
Vol. Dist. (Miles m^3)				50,070.2	75,462.2	125,532.4							50,070.2	75,462.2	125,532.4
Lámina Bruta (cm)				236.7	249.4	244.2							236.7	249.4	244.2

SUPERFICIE REGADA Y VOLUMEN DE AGUA DISTRIBUIDO
AÑO AGRÍCOLA 2000-2001

048 TICUL, YUC.

	GRAVEDAD-PRESAS			GRAVEDAD-DERIVACIÓN			BOMBEO-CORRIENTES			BOMBEO-POZOS			RESUMEN		
	Ejidal	Privada	Total	Ejidal	Privada	Total	Ejidal	Privada	Total	Ejidal	Privada	Total	Ejidal	Privada	Total
ÁREA FÍSICA EN QUE SE OBTUVO UN SOLO CULTIVO EN EL AÑO AGRÍCOLA															
Número de usuarios										6,896	532	7,428	6,896	532	7,428
Superficie regada (ha)										10,420.5	485.0	10,905.5	10,420.5	485.0	10,905.5
Vol. Dist. (Miles m^3)										60,780.3	3,059.1	63,839.4	60,780.3	3,059.1	63,839.4
Lámina Bruta (cm)										58.3	63.1	58.5	58.3	63.1	58.5
ÁREA FÍSICA QUE SE SEMBRÓ Y COSECHÓ DOS VECES EN EL AÑO AGRÍCOLA															
Número de usuarios															
Superficie regada (ha)															
Vol. Dist. (Miles m^3)															
Lámina Bruta (cm)															
ÁREA FÍSICA TOTAL REGADA EN EL AÑO AGRÍCOLA															
Número de usuarios										6,896	532	7,428	6,896	532	7,428
Superficie regada (ha)										10,420.5	485.0	10,905.5	10,420.5	485.0	10,905.5
Vol. Dist. (Miles m^3)										60,780.3	3,059.1	63,839.4	60,780.3	3,059.1	63,839.4
Lámina Bruta (cm)										58.3	63.1	58.5	58.3	63.1	58.5

049 RÍO VERDE S.L.P.

	GRAVEDAD-PRESAS			GRAVEDAD-DERIVACIÓN			BOMBEO-CORRIENTES			BOMBEO-POZOS			RESUMEN		
	Ejidal	Privada	Total	Ejidal	Privada	Total	Ejidal	Privada	Total	Ejidal	Privada	Total	Ejidal	Privada	Total
ÁREA FÍSICA EN QUE SE OBTUVO UN SOLO CULTIVO EN EL AÑO AGRÍCOLA															
Número de usuarios				128	278	406							128	278	406
Superficie regada (ha)				166.0	779.0	945.0							166.0	779.0	945.0
Vol. Dist. (Miles m^3)				3,042.0	22,308.6	25,350.6							3,042.0	22,308.6	25,350.6
Lámina Bruta (cm)				183.3	286.4	268.3							183.3	286.4	268.3
ÁREA FÍSICA QUE SE SEMBRÓ Y COSECHÓ DOS VECES EN EL AÑO AGRÍCOLA															
Número de usuarios				804	120	924							804	120	924
Superficie regada (ha)				1,045.0	335.0	1,380.0							1,045.0	335.0	1,380.0
Vol. Dist. (Miles m^3)				19,210.6	6,066.5	25,277.1							19,210.6	6,066.5	25,277.1
Lámina Bruta (cm)				183.8	181.1	183.2							183.8	181.1	183.2
ÁREA FÍSICA TOTAL REGADA EN EL AÑO AGRÍCOLA															
Número de usuarios				932	398	1,330							932	398	1,330
Superficie regada (ha)				1,211.0	1,114.0	2,325.0							1,211.0	1,114.0	2,325.0
Vol. Dist. (Miles m^3)				22,252.6	28,375.1	50,627.7							22,252.6	28,375.1	50,627.7
Lámina Bruta (cm)				183.8	254.7	217.8							183.8	254.7	217.8

SUPERFICIE REGADA Y VOLUMEN DE AGUA DISTRIBUIDO
AÑO AGRÍCOLA 2000-2001

050 ACUÑA FALCÓN, TAMPS.

	GRAVEDAD-PRESAS			GRAVEDAD-DERIVACIÓN			BOMBEO-CORRIENTES			BOMBEO-POZOS			RESUMEN		
	Ejidal	Privada	Total	Ejidal	Privada	Total	Ejidal	Privada	Total	Ejidal	Privada	Total	Ejidal	Privada	Total
ÁREA FÍSICA EN QUE SE OBTUVO UN SOLO CULTIVO EN EL AÑO AGRÍCOLA															
Número de usuarios															
Superficie regada (ha)															
Vol. Dist. (Miles m^3)															
Lámina Bruta (cm)															
ÁREA FÍSICA QUE SE SEMBRÓ Y COSECHÓ DOS VECES EN EL AÑO AGRÍCOLA															
Número de usuarios															
Superficie regada (ha)															
Vol. Dist. (Miles m^3)															
Lámina Bruta (cm)															
ÁREA FÍSICA TOTAL REGADA EN EL AÑO AGRÍCOLA															
Número de usuarios															
Superficie regada (ha)															
Vol. Dist. (Miles m^3)															
Lámina Bruta (cm)															

NO HUBO RIEGO

051 COSTA DE HERMOSILLO, SON.

	GRAVEDAD-PRESAS			GRAVEDAD-DERIVACIÓN			BOMBEO-CORRIENTES			BOMBEO-POZOS			RESUMEN		
	Ejidal	Privada	Total	Ejidal	Privada	Total	Ejidal	Privada	Total	Ejidal	Privada	Total	Ejidal	Privada	Total
ÁREA FÍSICA EN QUE SE OBTUVO UN SOLO CULTIVO EN EL AÑO AGRÍCOLA															
Número de usuarios										213	1,490	1,703	213	1,490	1,703
Superficie regada (ha)										625.0	50,164.0	50,789.0	625.0	50,164.0	50,789.0
Vol. Dist. (Miles m^3)										3,680.0	382,750.0	386,430.0	3,680.0	382,750.0	386,430.0
Lámina Bruta (cm)										58.9	76.3	76.1	58.9	76.3	76.1
ÁREA FÍSICA QUE SE SEMBRÓ Y COSECHÓ DOS VECES EN EL AÑO AGRÍCOLA															
Número de usuarios															
Superficie regada (ha)															
Vol. Dist. (Miles m^3)															
Lámina Bruta (cm)															
ÁREA FÍSICA TOTAL REGADA EN EL AÑO AGRÍCOLA															
Número de usuarios										213	1,490	1,703	213	1,490	1,703
Superficie regada (ha)										625.0	50,164.0	50,789.0	625.0	50,164.0	50,789.0
Vol. Dist. (Miles m^3)										3,680.0	382,750.0	386,430.0	3,680.0	382,750.0	386,430.0
Lámina Bruta (cm)										58.9	76.3	76.1	58.9	76.3	76.1

SUPERFICIE REGADA Y VOLUMEN DE AGUA DISTRIBUIDO
AÑO AGRÍCOLA 2000-2001

052 FRANCISCO VILLA (MIXTO), DGO.

	GRAVEDAD-PRESAS			GRAVEDAD-DERIVACIÓN			BOMBEO-CORRIENTES			BOMBEO-POZOS			RESUMEN		
	Ejidal	Privada	Total	Ejidal	Privada	Total	Ejidal	Privada	Total	Ejidal	Privada	Total	Ejidal	Privada	Total
ÁREA FÍSICA EN QUE SE OBTUVO UN SOLO CULTIVO EN EL AÑO AGRÍCOLA															
Número de usuarios	571	44	615							391	4	395	962	48	1,010
Superficie regada (ha)	1,835.5	409.8	2,245.2							1,429.8	13.0	1,442.8	3,265.3	422.8	3,688.0
Vol. Dist. (Miles m^3)	17,746.5	3,961.4	21,707.9							21,898.0	199.0	22,097.0	39,644.5	4,160.4	43,804.9
Lámina Bruta (cm)	96.7	96.7	96.7							153.2	153.1	153.2	121.4	98.4	118.8
ÁREA FÍSICA QUE SE SEMBRÓ Y COSECHÓ DOS VECES EN EL AÑO AGRÍCOLA															
Número de usuarios															
Superficie regada (ha)															
Vol. Dist. (Miles m^3)															
Lámina Bruta (cm)															
ÁREA FÍSICA TOTAL REGADA EN EL AÑO AGRÍCOLA															
Número de usuarios	571	44	615							391	4	395	962	48	1,010
Superficie regada (ha)	1,835.5	409.8	2,245.2							1,429.8	13.0	1,442.8	3,265.3	422.8	3,688.0
Vol. Dist. (Miles m^3)	17,746.5	3,961.4	21,707.9							21,898.0	199.0	22,097.0	39,644.5	4,160.4	43,804.9
Lámina Bruta (cm)	96.7	96.7	96.7							153.2	153.1	153.2	121.4	98.4	118.8

052 FRANCISCO VILLA, DGO.

	GRAVEDAD-PRESAS			GRAVEDAD-DERIVACIÓN			BOMBEO-CORRIENTES			BOMBEO-POZOS			RESUMEN		
	Ejidal	Privada	Total	Ejidal	Privada	Total	Ejidal	Privada	Total	Ejidal	Privada	Total	Ejidal	Privada	Total
ÁREA FÍSICA EN QUE SE OBTUVO UN SOLO CULTIVO EN EL AÑO AGRÍCOLA															
Número de usuarios	247	2	249										247	2	249
Superficie regada (ha)	586.5	17.7	604.2										586.5	17.7	604.2
Vol. Dist. (Miles m^3)	7,175.9	216.7	7,392.6										7,175.9	216.7	7,392.6
Lámina Bruta (cm)	122.4	122.4	122.4										122.4	122.4	122.4
ÁREA FÍSICA QUE SE SEMBRÓ Y COSECHÓ DOS VECES EN EL AÑO AGRÍCOLA															
Número de usuarios															
Superficie regada (ha)															
Vol. Dist. (Miles m^3)															
Lámina Bruta (cm)															
ÁREA FÍSICA TOTAL REGADA EN EL AÑO AGRÍCOLA															
Número de usuarios	247	2	249										247	2	249
Superficie regada (ha)	586.5	17.7	604.2										586.5	17.7	604.2
Vol. Dist. (Miles m^3)	7,175.9	216.7	7,392.6										7,175.9	216.7	7,392.6
Lámina Bruta (cm)	122.4	122.4	122.4										122.4	122.4	122.4

SUPERFICIE REGADA Y VOLUMEN DE AGUA DISTRIBUIDO
AÑO AGRÍCOLA 2000-2001

052 GUADALUPE VICTORIA, DGO.

	GRAVEDAD-PRESAS			GRAVEDAD-DERIVACIÓN			BOMBEO-CORRIENTES			BOMBEO-POZOS			RESUMEN		
	Ejidal	Privada	Total	Ejidal	Privada	Total	Ejidal	Privada	Total	Ejidal	Privada	Total	Ejidal	Privada	Total
ÁREA FÍSICA EN QUE SE OBTUVO UN SOLO CULTIVO EN EL AÑO AGRÍCOLA															
Número de usuarios	655	88	743	305	58	363							960	146	1,106
Superficie regada (ha)	2,739.8	1,505.0	4,244.8	1,494.3	580.0	2,074.3							4,234.1	2,085.0	6,319.1
Vol. Dist. (Miles m^3)	23,328.4	12,814.0	36,142.4	10,303.6	3,999.1	14,302.7							33,632.0	16,813.1	50,445.1
Lámina Bruta (cm)	85.1	85.1	85.1	69.0	69.0	69.0							79.4	80.6	79.8
ÁREA FÍSICA QUE SE SEMBRÓ Y COSECHÓ DOS VECES EN EL AÑO AGRÍCOLA															
Número de usuarios															
Superficie regada (ha)															
Vol. Dist. (Miles m^3)															
Lámina Bruta (cm)															
ÁREA FÍSICA TOTAL REGADA EN EL AÑO AGRÍCOLA															
Número de usuarios	655	88	743	305	58	363							960	146	1,106
Superficie regada (ha)	2,739.8	1,505.0	4,244.8	1,494.3	580.0	2,074.3							4,234.1	2,085.0	6,319.1
Vol. Dist. (Miles m^3)	23,328.4	12,814.0	36,142.4	10,303.6	3,999.1	14,302.7							33,632.0	16,813.1	50,445.1
Lámina Bruta (cm)	85.1	85.1	85.1	69.0	69.0	69.0							79.4	80.6	79.8

052 PEÑA DEL ÁGUILA, DGO.

	GRAVEDAD-PRESAS			GRAVEDAD-DERIVACIÓN			BOMBEO-CORRIENTES			BOMBEO-POZOS			RESUMEN		
	Ejidal	Privada	Total	Ejidal	Privada	Total	Ejidal	Privada	Total	Ejidal	Privada	Total	Ejidal	Privada	Total
ÁREA FÍSICA EN QUE SE OBTUVO UN SOLO CULTIVO EN EL AÑO AGRÍCOLA															
Número de usuarios	180	120	300										180	120	300
Superficie regada (ha)	523.1	243.8	766.8										523.1	243.8	766.8
Vol. Dist. (Miles m^3)	5,544.3	2,583.7	8,128.0										5,544.3	2,583.7	8,128.0
Lámina Bruta (cm)	106.0	106.0	106.0										106.0	106.0	106.0
ÁREA FÍSICA QUE SE SEMBRÓ Y COSECHÓ DOS VECES EN EL AÑO AGRÍCOLA															
Número de usuarios															
Superficie regada (ha)															
Vol. Dist. (Miles m^3)															
Lámina Bruta (cm)															
ÁREA FÍSICA TOTAL REGADA EN EL AÑO AGRÍCOLA															
Número de usuarios	180	120	300										180	120	300
Superficie regada (ha)	523.1	243.8	766.8										523.1	243.8	766.8
Vol. Dist. (Miles m^3)	5,544.3	2,583.7	8,128.0										5,544.3	2,583.7	8,128.0
Lámina Bruta (cm)	106.0	106.0	106.0										106.0	106.0	106.0

SUPERFICIE REGADA Y VOLUMEN DE AGUA DISTRIBUIDO
AÑO AGRÍCOLA 2000-2001

052 SANTIAGO BAYACORA, DGO.

	GRAVEDAD-PRESAS			GRAVEDAD-DERIVACIÓN			BOMBEO-CORRIENTES			BOMBEO-POZOS			RESUMEN		
	Ejidal	Privada	Total	Ejidal	Privada	Total	Ejidal	Privada	Total	Ejidal	Privada	Total	Ejidal	Privada	Total
ÁREA FÍSICA EN QUE SE OBTUVO UN SOLO CULTIVO EN EL AÑO AGRÍCOLA															
Número de usuarios	296	53	349										296	53	349
Superficie regada (ha)	1,366.9	447.6	1,814.5										1,366.9	447.6	1,814.5
Vol. Dist. (Miles m^3)	15,034.1	4,923.1	19,957.2										15,034.1	4,923.1	19,957.2
Lámina Bruta (cm)	110.0	110.0	110.0										110.0	110.0	110.0
ÁREA FÍSICA QUE SE SEMBRÓ Y COSECHÓ DOS VECES EN EL AÑO AGRÍCOLA															
Número de usuarios	22	8	30										22	8	30
Superficie regada (ha)	140.2	44.9	185.1										140.2	44.9	185.1
Vol. Dist. (Miles m^3)	2,807.4	899.4	3,706.8										2,807.4	899.4	3,706.8
Lámina Bruta (cm)	200.3	200.3	200.3										200.3	200.3	200.3
ÁREA FÍSICA TOTAL REGADA EN EL AÑO AGRÍCOLA															
Número de usuarios	318	61	379										318	61	379
Superficie regada (ha)	1,507.1	492.5	1,999.6										1,507.1	492.5	1,999.6
Vol. Dist. (Miles m^3)	17,841.5	5,822.5	23,664.0										17,841.5	5,822.5	23,664.0
Lámina Bruta (cm)	118.4	118.2	118.3										118.4	118.2	118.3

053 PEÑITAS, COL.

	GRAVEDAD-PRESAS			GRAVEDAD-DERIVACIÓN			BOMBEO-CORRIENTES			BOMBEO-POZOS			RESUMEN		
	Ejidal	Privada	Total	Ejidal	Privada	Total	Ejidal	Privada	Total	Ejidal	Privada	Total	Ejidal	Privada	Total
ÁREA FÍSICA EN QUE SE OBTUVO UN SOLO CULTIVO EN EL AÑO AGRÍCOLA															
Número de usuarios	279	123	402	463	202	665							742	325	1,067
Superficie regada (ha)	1,335.0	1,103.0	2,438.0	1,673.0	1,818.0	3,491.0							3,008.0	2,921.0	5,929.0
Vol. Dist. (Miles m^3)	43,711.0	30,669.0	74,380.0	62,077.0	62,882.0	124,959.0							105,788.0	93,551.0	199,339.0
Lámina Bruta (cm)	327.4	278.1	305.1	371.1	345.9	357.9							351.7	320.3	336.2
ÁREA FÍSICA QUE SE SEMBRÓ Y COSECHÓ DOS VECES EN EL AÑO AGRÍCOLA															
Número de usuarios															
Superficie regada (ha)															
Vol. Dist. (Miles m^3)															
Lámina Bruta (cm)															
ÁREA FÍSICA TOTAL REGADA EN EL AÑO AGRÍCOLA															
Número de usuarios	279	123	402	463	202	665							742	325	1,067
Superficie regada (ha)	1,335.0	1,103.0	2,438.0	1,673.0	1,818.0	3,491.0							3,008.0	2,921.0	5,929.0
Vol. Dist. (Miles m^3)	43,711.0	30,669.0	74,380.0	62,077.0	62,882.0	124,959.0							105,788.0	93,551.0	199,339.0
Lámina Bruta (cm)	327.4	278.1	305.1	371.1	345.9	357.9							351.7	320.3	336.2

SUPERFICIE REGADA Y VOLUMEN DE AGUA DISTRIBUIDO
AÑO AGRÍCOLA 2000-2001

053 JUÁREZ, COL.

	GRAVEDAD-PRESAS			GRAVEDAD-DERIVACIÓN			BOMBEO-CORRIENTES			BOMBEO-POZOS			RESUMEN		
	Ejidal	Privada	Total	Ejidal	Privada	Total	Ejidal	Privada	Total	Ejidal	Privada	Total	Ejidal	Privada	Total
ÁREA FÍSICA EN QUE SE OBTUVO UN SOLO CULTIVO EN EL AÑO AGRÍCOLA															
Número de usuarios				222	19	241							222	19	241
Superficie regada (ha)				1,070.0	178.0	1,248.0							1,070.0	178.0	1,248.0
Vol. Dist. (Miles m^3)				29,289.0	5,294.0	34,583.0							29,289.0	5,294.0	34,583.0
Lámina Bruta (cm)				273.7	297.4	277.1							273.7	297.4	277.1
ÁREA FÍSICA QUE SE SEMBRÓ Y COSECHÓ DOS VECES EN EL AÑO AGRÍCOLA															
Número de usuarios															
Superficie regada (ha)															
Vol. Dist. (Miles m^3)															
Lámina Bruta (cm)															
ÁREA FÍSICA TOTAL REGADA EN EL AÑO AGRÍCOLA															
Número de usuarios				222	19	241							222	19	241
Superficie regada (ha)				1,070.0	178.0	1,248.0							1,070.0	178.0	1,248.0
Vol. Dist. (Miles m^3)				29,289.0	5,294.0	34,583.0							29,289.0	5,294.0	34,583.0
Lámina Bruta (cm)				273.7	297.4	277.1							273.7	297.4	277.1

053 TECUANILLO, COL.

	GRAVEDAD-PRESAS			GRAVEDAD-DERIVACIÓN			BOMBEO-CORRIENTES			BOMBEO-POZOS			RESUMEN		
	Ejidal	Privada	Total	Ejidal	Privada	Total	Ejidal	Privada	Total	Ejidal	Privada	Total	Ejidal	Privada	Total
ÁREA FÍSICA EN QUE SE OBTUVO UN SOLO CULTIVO EN EL AÑO AGRÍCOLA															
Número de usuarios				308	117	425							308	117	425
Superficie regada (ha)				2,719.0	3,237.0	5,956.0							2,719.0	3,237.0	5,956.0
Vol. Dist. (Miles m^3)				54,014.0	64,006.0	118,020.0							54,014.0	64,006.0	118,020.0
Lámina Bruta (cm)				198.7	197.7	198.2							198.7	197.7	198.2
ÁREA FÍSICA QUE SE SEMBRÓ Y COSECHÓ DOS VECES EN EL AÑO AGRÍCOLA															
Número de usuarios															
Superficie regada (ha)															
Vol. Dist. (Miles m^3)															
Lámina Bruta (cm)															
ÁREA FÍSICA TOTAL REGADA EN EL AÑO AGRÍCOLA															
Número de usuarios				308	117	425							308	117	425
Superficie regada (ha)				2,719.0	3,237.0	5,956.0							2,719.0	3,237.0	5,956.0
Vol. Dist. (Miles m^3)				54,014.0	64,006.0	118,020.0							54,014.0	64,006.0	118,020.0
Lámina Bruta (cm)				198.7	197.7	198.2							198.7	197.7	198.2

SUPERFICIE REGADA Y VOLUMEN DE AGUA DISTRIBUIDO
AÑO AGRÍCOLA 2000-2001

053 AMELA, COL.

	GRAVEDAD-PRESAS			GRAVEDAD-DERIVACIÓN			BOMBEO-CORRIENTES			BOMBEO-POZOS			RESUMEN		
	Ejidal	Privada	Total	Ejidal	Privada	Total	Ejidal	Privada	Total	Ejidal	Privada	Total	Ejidal	Privada	Total
ÁREA FÍSICA EN QUE SE OBTUVO UN SOLO CULTIVO EN EL AÑO AGRÍCOLA															
Número de usuarios		45	45		78	78								123	123
Superficie regada (ha)		1,951.0	1,951.0		3,374.0	3,374.0								5,325.0	5,325.0
Vol. Dist. (Miles m^3)		27,150.0	27,150.0		46,959.0	46,959.0								74,109.0	74,109.0
Lámina Bruta (cm)		139.2	139.2		139.2	139.2								139.2	139.2
ÁREA FÍSICA QUE SE SEMBRÓ Y COSECHÓ DOS VECES EN EL AÑO AGRÍCOLA															
Número de usuarios															
Superficie regada (ha)															
Vol. Dist. (Miles m^3)															
Lámina Bruta (cm)															
ÁREA FÍSICA TOTAL REGADA EN EL AÑO AGRÍCOLA															
Número de usuarios		45	45		78	78								123	123
Superficie regada (ha)		1,951.0	1,951.0		3,374.0	3,374.0								5,325.0	5,325.0
Vol. Dist. (Miles m^3)		27,150.0	27,150.0		46,959.0	46,959.0								74,109.0	74,109.0
Lámina Bruta (cm)		139.2	139.2		139.2	139.2								139.2	139.2

053 CIHUATLÁN, COL.

	GRAVEDAD-PRESAS			GRAVEDAD-DERIVACIÓN			BOMBEO-CORRIENTES			BOMBEO-POZOS			RESUMEN		
	Ejidal	Privada	Total	Ejidal	Privada	Total	Ejidal	Privada	Total	Ejidal	Privada	Total	Ejidal	Privada	Total
ÁREA FÍSICA EN QUE SE OBTUVO UN SOLO CULTIVO EN EL AÑO AGRÍCOLA															
Número de usuarios				55	18	73							55	18	73
Superficie regada (ha)				239.0	580.0	819.0							239.0	580.0	819.0
Vol. Dist. (Miles m^3)				5,539.0	13,442.0	18,981.0							5,539.0	13,442.0	18,981.0
Lámina Bruta (cm)				231.8	231.8	231.8							231.8	231.8	231.8
ÁREA FÍSICA QUE SE SEMBRÓ Y COSECHÓ DOS VECES EN EL AÑO AGRÍCOLA															
Número de usuarios															
Superficie regada (ha)															
Vol. Dist. (Miles m^3)															
Lámina Bruta (cm)															
ÁREA FÍSICA TOTAL REGADA EN EL AÑO AGRÍCOLA															
Número de usuarios				55	18	73							55	18	73
Superficie regada (ha)				239.0	580.0	819.0							239.0	580.0	819.0
Vol. Dist. (Miles m^3)				5,539.0	13,442.0	18,981.0							5,539.0	13,442.0	18,981.0
Lámina Bruta (cm)				231.8	231.8	231.8							231.8	231.8	231.8

SUPERFICIE REGADA Y VOLUMEN DE AGUA DISTRIBUIDO
AÑO AGRÍCOLA 2000-2001

053 CIHUATLÁN, JAL.

	GRAVEDAD-PRESAS			GRAVEDAD-DERIVACIÓN			BOMBEO-CORRIENTES			BOMBEO-POZOS			RESUMEN		
	Ejidal	Privada	Total	Ejidal	Privada	Total	Ejidal	Privada	Total	Ejidal	Privada	Total	Ejidal	Privada	Total
ÁREA FÍSICA EN QUE SE OBTUVO UN SOLO CULTIVO EN EL AÑO AGRÍCOLA															
Número de usuarios				46	71	117							46	71	117
Superficie regada (ha)				172.0	860.0	1,032.0							172.0	860.0	1,032.0
Vol. Dist. (Miles m^3)				4,037.0	20,180.0	24,217.0							4,037.0	20,180.0	24,217.0
Lámina Bruta (cm)				234.7	234.7	234.7							234.7	234.7	234.7
ÁREA FÍSICA QUE SE SEMBRÓ Y COSECHÓ DOS VECES EN EL AÑO AGRÍCOLA															
Número de usuarios															
Superficie regada (ha)															
Vol. Dist. (Miles m^3)															
Lámina Bruta (cm)															
ÁREA FÍSICA TOTAL REGADA EN EL AÑO AGRÍCOLA															
Número de usuarios				46	71	117							46	71	117
Superficie regada (ha)				172.0	860.0	1,032.0							172.0	860.0	1,032.0
Vol. Dist. (Miles m^3)				4,037.0	20,180.0	24,217.0							4,037.0	20,180.0	24,217.0
Lámina Bruta (cm)				234.7	234.7	234.7							234.7	234.7	234.7

053 CERRO DE ORTEGA, COL.

	GRAVEDAD-PRESAS			GRAVEDAD-DERIVACIÓN			BOMBEO-CORRIENTES			BOMBEO-POZOS			RESUMEN		
	Ejidal	Privada	Total	Ejidal	Privada	Total	Ejidal	Privada	Total	Ejidal	Privada	Total	Ejidal	Privada	Total
ÁREA FÍSICA EN QUE SE OBTUVO UN SOLO CULTIVO EN EL AÑO AGRÍCOLA															
Número de usuarios	21	26	47	45	86	131							66	112	178
Superficie regada (ha)	235.0	662.0	897.0	498.0	1,372.0	1,870.0							733.0	2,034.0	2,767.0
Vol. Dist. (Miles m^3)	4,969.0	13,789.0	18,758.0	10,180.0	28,921.0	39,101.0							15,149.0	42,710.0	57,859.0
Lámina Bruta (cm)	211.4	208.3	209.1	204.4	210.8	209.1							206.7	210.0	209.1
ÁREA FÍSICA QUE SE SEMBRÓ Y COSECHÓ DOS VECES EN EL AÑO AGRÍCOLA															
Número de usuarios															
Superficie regada (ha)															
Vol. Dist. (Miles m^3)															
Lámina Bruta (cm)															
ÁREA FÍSICA TOTAL REGADA EN EL AÑO AGRÍCOLA															
Número de usuarios	21	26	47	45	86	131							66	112	178
Superficie regada (ha)	235.0	662.0	897.0	498.0	1,372.0	1,870.0							733.0	2,034.0	2,767.0
Vol. Dist. (Miles m^3)	4,969.0	13,789.0	18,758.0	10,180.0	28,921.0	39,101.0							15,149.0	42,710.0	57,859.0
Lámina Bruta (cm)	211.4	208.3	209.1	204.4	210.8	209.1							206.7	210.0	209.1

SUPERFICIE REGADA Y VOLUMEN DE AGUA DISTRIBUIDO
AÑO AGRÍCOLA 2000-2001

056 ATOYAC-ZAHUAPAN TLAX.

	GRAVEDAD-PRESAS			GRAVEDAD-DERIVACIÓN			BOMBEO-CORRIENTES			BOMBEO-POZOS			RESUMEN		
	Ejidal	Privada	Total	Ejidal	Privada	Total	Ejidal	Privada	Total	Ejidal	Privada	Total	Ejidal	Privada	Total
ÁREA FÍSICA EN QUE SE OBTUVO UN SOLO CULTIVO EN EL AÑO AGRÍCOLA															
Número de usuarios	60	21	81	1,790	2,750	4,540							1,850	2,771	4,621
Superficie regada (ha)	154.0	136.0	290.0	1,576.0	1,760.0	3,336.0							1,730.0	1,896.0	3,626.0
Vol. Dist. (Miles m^3)	788.0	665.0	1,453.0	7,625.0	8,430.0	16,055.0							8,413.0	9,095.0	17,508.0
Lámina Bruta (cm)	51.2	48.9	50.1	48.4	47.9	48.1							48.6	48.0	48.3
ÁREA FÍSICA QUE SE SEMBRÓ Y COSECHÓ DOS VECES EN EL AÑO AGRÍCOLA															
Número de usuarios	11	2	13	185	316	501							196	318	514
Superficie regada (ha)	10.0	8.0	18.0	208.0	202.0	410.0							218.0	210.0	428.0
Vol. Dist. (Miles m^3)	91.0	73.0	164.0	2,064.0	2,005.0	4,069.0							2,155.0	2,078.0	4,233.0
Lámina Bruta (cm)	91.0	91.3	91.1	99.2	99.3	99.2							98.9	99.0	98.9
ÁREA FÍSICA TOTAL REGADA EN EL AÑO AGRÍCOLA															
Número de usuarios	71	23	94	1,975	3,066	5,041							2,046	3,089	5,135
Superficie regada (ha)	164.0	144.0	308.0	1,784.0	1,962.0	3,746.0							1,948.0	2,106.0	4,054.0
Vol. Dist. (Miles m^3)	879.0	738.0	1,617.0	9,689.0	10,435.0	20,124.0							10,568.0	11,173.0	21,741.0
Lámina Bruta (cm)	53.6	51.3	52.5	54.3	53.2	53.7							54.3	53.1	53.6

057 AMUCO-CUTZAMALA, GRO.

	GRAVEDAD-PRESAS			GRAVEDAD-DERIVACIÓN			BOMBEO-CORRIENTES			BOMBEO-POZOS			RESUMEN		
	Ejidal	Privada	Total	Ejidal	Privada	Total	Ejidal	Privada	Total	Ejidal	Privada	Total	Ejidal	Privada	Total
ÁREA FÍSICA EN QUE SE OBTUVO UN SOLO CULTIVO EN EL AÑO AGRÍCOLA															
Número de usuarios	5,536	1,129	6,665	340	14	354							5,876	1,143	7,019
Superficie regada (ha)	9,582.0	3,306.0	12,888.0	521.0	52.0	573.0							10,103.0	3,358.0	13,461.0
Vol. Dist. (Miles m^3)	312,671.0	107,878.0	420,549.0	7,463.0	745.0	8,208.0							320,134.0	108,623.0	428,757.0
Lámina Bruta (cm)	326.3	326.3	326.3	143.2	143.3	143.2							316.9	323.5	318.5
ÁREA FÍSICA QUE SE SEMBRÓ Y COSECHÓ DOS VECES EN EL AÑO AGRÍCOLA															
Número de usuarios															
Superficie regada (ha)															
Vol. Dist. (Miles m^3)															
Lámina Bruta (cm)															
ÁREA FÍSICA TOTAL REGADA EN EL AÑO AGRÍCOLA															
Número de usuarios	5,536	1,129	6,665	340	14	354							5,876	1,143	7,019
Superficie regada (ha)	9,582.0	3,306.0	12,888.0	521.0	52.0	573.0							10,103.0	3,358.0	13,461.0
Vol. Dist. (Miles m^3)	312,671.0	107,878.0	420,549.0	7,463.0	745.0	8,208.0							320,134.0	108,623.0	428,757.0
Lámina Bruta (cm)	326.3	326.3	326.3	143.2	143.3	143.2							316.9	323.5	318.5

SUPERFICIE REGADA Y VOLUMEN DE AGUA DISTRIBUIDO
AÑO AGRÍCOLA 2000-2001

059 RÍO BLANCO, CHIS.

	GRAVEDAD-PRESAS			GRAVEDAD-DERIVACIÓN			BOMBEO-CORRIENTES			BOMBEO-POZOS			RESUMEN		
	Ejidal	Privada	Total	Ejidal	Privada	Total	Ejidal	Privada	Total	Ejidal	Privada	Total	Ejidal	Privada	Total
ÁREA FÍSICA EN QUE SE OBTUVO UN SOLO CULTIVO EN EL AÑO AGRÍCOLA															
Número de usuarios				2,054	469	2,523							2,054	469	2,523
Superficie regada (ha)				5,413.0	3,149.0	8,562.0							5,413.0	3,149.0	8,562.0
Vol. Dist. (Miles m^3)				44,974.0	34,899.0	79,873.0							44,974.0	34,899.0	79,873.0
Lámina Bruta (cm)				83.1	110.8	93.3							83.1	110.8	93.3
ÁREA FÍSICA QUE SE SEMBRÓ Y COSECHÓ DOS VECES EN EL AÑO AGRÍCOLA															
Número de usuarios															
Superficie regada (ha)															
Vol. Dist. (Miles m^3)															
Lámina Bruta (cm)															
ÁREA FÍSICA TOTAL REGADA EN EL AÑO AGRÍCOLA															
Número de usuarios				2,054	469	2,523							2,054	469	2,523
Superficie regada (ha)				5,413.0	3,149.0	8,562.0							5,413.0	3,149.0	8,562.0
Vol. Dist. (Miles m^3)				44,974.0	34,899.0	79,873.0							44,974.0	34,899.0	79,873.0
Lámina Bruta (cm)				83.1	110.8	93.3							83.1	110.8	93.3

060 EL HIGO, VER.

	GRAVEDAD-PRESAS			GRAVEDAD-DERIVACIÓN			BOMBEO-CORRIENTES			BOMBEO-POZOS			RESUMEN		
	Ejidal	Privada	Total	Ejidal	Privada	Total	Ejidal	Privada	Total	Ejidal	Privada	Total	Ejidal	Privada	Total
ÁREA FÍSICA EN QUE SE OBTUVO UN SOLO CULTIVO EN EL AÑO AGRÍCOLA															
Número de usuarios							274	52	326				274	52	326
Superficie regada (ha)							1,099.0	432.0	1,531.0				1,099.0	432.0	1,531.0
Vol. Dist. (Miles m^3)							9,987.0	3,977.0	13,964.0				9,987.0	3,977.0	13,964.0
Lámina Bruta (cm)							90.9	92.1	91.2				90.9	92.1	91.2
ÁREA FÍSICA QUE SE SEMBRÓ Y COSECHÓ DOS VECES EN EL AÑO AGRÍCOLA															
Número de usuarios															
Superficie regada (ha)															
Vol. Dist. (Miles m^3)															
Lámina Bruta (cm)															
ÁREA FÍSICA TOTAL REGADA EN EL AÑO AGRÍCOLA															
Número de usuarios							274	52	326				274	52	326
Superficie regada (ha)							1,099.0	432.0	1,531.0				1,099.0	432.0	1,531.0
Vol. Dist. (Miles m^3)							9,987.0	3,977.0	13,964.0				9,987.0	3,977.0	13,964.0
Lámina Bruta (cm)							90.9	92.1	91.2				90.9	92.1	91.2

SUPERFICIE REGADA Y VOLUMEN DE AGUA DISTRIBUIDO
AÑO AGRÍCOLA 2000-2001

061 ZAMORA, MICH.

	GRAVEDAD-PRESAS			GRAVEDAD-DERIVACIÓN			BOMBEO-CORRIENTES			BOMBEO-POZOS			RESUMEN		
	Ejidal	Privada	Total	Ejidal	Privada	Total	Ejidal	Privada	Total	Ejidal	Privada	Total	Ejidal	Privada	Total
ÁREA FÍSICA EN QUE SE OBTUVO UN SOLO CULTIVO EN EL AÑO AGRÍCOLA															
Número de usuarios	235	33	268	1,758	324	2,082	427	53	480	204	14	218	2,624	424	3,048
Superficie regada (ha)	426.9	89.0	515.9	5,323.8	1,912.4	7,236.2	1,532.3	359.5	1,891.8	730.3	95.5	825.8	8,013.2	2,456.4	10,469.6
Vol. Dist. (Miles m^3)	6,611.5	1,378.3	7,989.8	93,295.6	34,802.6	128,098.2	21,906.8	5,139.2	27,046.0	8,289.1	1,084.0	9,373.1	130,103.0	42,404.1	172,507.1
Lámina Bruta (cm)	154.9	154.9	154.9	175.2	182.0	177.0	143.0	143.0	143.0	113.5	113.5	113.5	162.4	172.6	164.8
ÁREA FÍSICA QUE SE SEMBRÓ Y COSECHÓ DOS VECES EN EL AÑO AGRÍCOLA															
Número de usuarios															
Superficie regada (ha)															
Vol. Dist. (Miles m^3)															
Lámina Bruta (cm)															
ÁREA FÍSICA TOTAL REGADA EN EL AÑO AGRÍCOLA															
Número de usuarios	235	33	268	1,758	324	2,082	427	53	480	204	14	218	2,624	424	3,048
Superficie regada (ha)	426.9	89.0	515.9	5,323.8	1,912.4	7,236.2	1,532.3	359.5	1,891.8	730.3	95.5	825.8	8,013.2	2,456.4	10,469.6
Vol. Dist. (Miles m^3)	6,611.5	1,378.3	7,989.8	93,295.6	34,802.6	128,098.2	21,906.8	5,139.2	27,046.0	8,289.1	1,084.0	9,373.1	130,103.0	42,404.1	172,507.1
Lámina Bruta (cm)	154.9	154.9	154.9	175.2	182.0	177.0	143.0	143.0	143.0	113.5	113.5	113.5	162.4	172.6	164.8

063 GUASAVE, SIN.

	GRAVEDAD-PRESAS			GRAVEDAD-DERIVACIÓN			BOMBEO-CORRIENTES			BOMBEO-POZOS			RESUMEN		
	Ejidal	Privada	Total	Ejidal	Privada	Total	Ejidal	Privada	Total	Ejidal	Privada	Total	Ejidal	Privada	Total
ÁREA FÍSICA EN QUE SE OBTUVO UN SOLO CULTIVO EN EL AÑO AGRÍCOLA															
Número de usuarios	10,851	1,600	12,451							1,156	158	1,314	12,007	1,758	13,765
Superficie regada (ha)	50,522.8	13,976.7	64,499.5							10,894.0	2,826.0	13,720.0	61,416.8	16,802.7	78,219.5
Vol. Dist. (Miles m^3)	540,433.0	152,655.5	693,088.5							98,321.0	39,430.1	137,751.1	638,754.0	192,085.6	830,839.6
Lámina Bruta (cm)	107.0	109.2	107.5							90.3	139.5	100.4	104.0	114.3	106.2
ÁREA FÍSICA QUE SE SEMBRÓ Y COSECHÓ DOS VECES EN EL AÑO AGRÍCOLA															
Número de usuarios	152	35	187										152	35	187
Superficie regada (ha)	8,790.6	5,704.0	14,494.6										8,790.6	5,704.0	14,494.6
Vol. Dist. (Miles m^3)	164,414.3	88,923.3	253,337.6										164,414.3	88,923.3	253,337.6
Lámina Bruta (cm)	187.0	155.9	174.8										187.0	155.9	174.8
ÁREA FÍSICA TOTAL REGADA EN EL AÑO AGRÍCOLA															
Número de usuarios	11,003	1,635	12,638							1,156	158	1,314	12,159	1,793	13,952
Superficie regada (ha)	59,313.4	19,680.7	78,994.1							10,894.0	2,826.0	13,720.0	70,207.4	22,506.7	92,714.1
Vol. Dist. (Miles m^3)	704,847.3	241,578.8	946,426.1							98,321.0	39,430.1	137,751.1	803,168.3	281,008.9	1,084,177.2
Lámina Bruta (cm)	118.8	122.7	119.8							90.3	139.5	100.4	114.4	124.9	116.9

SUPERFICIE REGADA Y VOLUMEN DE AGUA DISTRIBUIDO
AÑO AGRÍCOLA 2000-2001

066 STO. DOMINGO, B.C.S.

	GRAVEDAD-PRESAS			GRAVEDAD-DERIVACIÓN			BOMBEO-CORRIENTES			BOMBEO-POZOS			RESUMEN		
	Ejidal	Privada	Total	Ejidal	Privada	Total	Ejidal	Privada	Total	Ejidal	Privada	Total	Ejidal	Privada	Total
ÁREA FÍSICA EN QUE SE OBTUVO UN SOLO CULTIVO EN EL AÑO AGRÍCOLA															
Número de usuarios										641	733	1,374	641	733	1,374
Superficie regada (ha)										3,573.0	24,705.0	28,278.0	3,573.0	24,705.0	28,278.0
Vol. Dist. (Miles m^3)										45,304.0	165,871.0	211,175.0	45,304.0	165,871.0	211,175.0
Lámina Bruta (cm)										126.8	67.1	74.7	126.8	67.1	74.7
ÁREA FÍSICA QUE SE SEMBRÓ Y COSECHÓ DOS VECES EN EL AÑO AGRÍCOLA															
Número de usuarios															
Superficie regada (ha)															
Vol. Dist. (Miles m^3)															
Lámina Bruta (cm)															
ÁREA FÍSICA TOTAL REGADA EN EL AÑO AGRÍCOLA															
Número de usuarios										641	733	1,374	641	733	1,374
Superficie regada (ha)										3,573.0	24,705.0	28,278.0	3,573.0	24,705.0	28,278.0
Vol. Dist. (Miles m^3)										45,304.0	165,871.0	211,175.0	45,304.0	165,871.0	211,175.0
Lámina Bruta (cm)										126.8	67.1	74.7	126.8	67.1	74.7

068 TEPECOACUILCO-QUECHULTENANGO, GRO.

	GRAVEDAD-PRESAS			GRAVEDAD-DERIVACIÓN			BOMBEO-CORRIENTES			BOMBEO-POZOS			RESUMEN		
	Ejidal	Privada	Total	Ejidal	Privada	Total	Ejidal	Privada	Total	Ejidal	Privada	Total	Ejidal	Privada	Total
ÁREA FÍSICA EN QUE SE OBTUVO UN SOLO CULTIVO EN EL AÑO AGRÍCOLA															
Número de usuarios	389	105	494	228	38	266							617	143	760
Superficie regada (ha)	566.8	319.2	886.0	282.3	58.9	341.2							849.1	378.1	1,227.2
Vol. Dist. (Miles m^3)	10,050.0	5,658.0	15,708.0	4,160.0	867.9	5,027.9							14,210.0	6,525.9	20,735.9
Lámina Bruta (cm)	177.3	177.3	177.3	147.4	147.4	147.4							167.4	172.6	169.0
ÁREA FÍSICA QUE SE SEMBRÓ Y COSECHÓ DOS VECES EN EL AÑO AGRÍCOLA															
Número de usuarios															
Superficie regada (ha)															
Vol. Dist. (Miles m^3)															
Lámina Bruta (cm)															
ÁREA FÍSICA TOTAL REGADA EN EL AÑO AGRÍCOLA															
Número de usuarios	389	105	494	228	38	266							617	143	760
Superficie regada (ha)	566.8	319.2	886.0	282.3	58.9	341.2							849.1	378.1	1,227.2
Vol. Dist. (Miles m^3)	10,050.0	5,658.0	15,708.0	4,160.0	867.9	5,027.9							14,210.0	6,525.9	20,735.9
Lámina Bruta (cm)	177.3	177.3	177.3	147.4	147.4	147.4							167.4	172.6	169.0

SUPERFICIE REGADA Y VOLUMEN DE AGUA DISTRIBUIDO
AÑO AGRÍCOLA 2000-2001

073 LA CONCEPCIÓN, MÉX.

	GRAVEDAD-PRESAS			GRAVEDAD-DERIVACIÓN			BOMBEO-CORRIENTES			BOMBEO-POZOS			RESUMEN		
	Ejidal	Privada	Total	Ejidal	Privada	Total	Ejidal	Privada	Total	Ejidal	Privada	Total	Ejidal	Privada	Total
ÁREA FÍSICA EN QUE SE OBTUVO UN SOLO CULTIVO EN EL AÑO AGRÍCOLA															
Número de usuarios	85	105	190										85	105	190
Superficie regada (ha)	83.6	237.0	320.6										83.6	237.0	320.6
Vol. Dist. (Miles m^3)	652.1	2,065.2	2,717.3										652.1	2,065.2	2,717.3
Lámina Bruta (cm)	78.1	87.1	84.8										78.1	87.1	84.8
ÁREA FÍSICA QUE SE SEMBRÓ Y COSECHÓ DOS VECES EN EL AÑO AGRÍCOLA															
Número de usuarios															
Superficie regada (ha)															
Vol. Dist. (Miles m^3)															
Lámina Bruta (cm)															
ÁREA FÍSICA TOTAL REGADA EN EL AÑO AGRÍCOLA															
Número de usuarios	85	105	190										85	105	190
Superficie regada (ha)	83.6	237.0	320.6										83.6	237.0	320.6
Vol. Dist. (Miles m^3)	652.1	2,065.2	2,717.3										652.1	2,065.2	2,717.3
Lámina Bruta (cm)	78.1	87.1	84.8										78.1	87.1	84.8

074 MOCORITO, SIN.

	GRAVEDAD-PRESAS			GRAVEDAD-DERIVACIÓN			BOMBEO-CORRIENTES			BOMBEO-POZOS			RESUMEN		
	Ejidal	Privada	Total	Ejidal	Privada	Total	Ejidal	Privada	Total	Ejidal	Privada	Total	Ejidal	Privada	Total
ÁREA FÍSICA EN QUE SE OBTUVO UN SOLO CULTIVO EN EL AÑO AGRÍCOLA															
Número de usuarios	2,151	611	2,762							417	106	523	2,568	717	3,285
Superficie regada (ha)	16,778.0	5,011.0	21,789.0							2,925.0	874.0	3,799.0	19,703.0	5,885.0	25,588.0
Vol. Dist. (Miles m^3)	108,787.0	32,495.0	141,282.0							18,964.0	5,665.0	24,629.0	127,751.0	38,160.0	165,911.0
Lámina Bruta (cm)	64.8	64.8	64.8							64.8	64.8	64.8	64.8	64.8	64.8
ÁREA FÍSICA QUE SE SEMBRÓ Y COSECHÓ DOS VECES EN EL AÑO AGRÍCOLA															
Número de usuarios	899	254	1,153							174	44	218	1,073	298	1,371
Superficie regada (ha)	3,437.0	1,027.0	4,464.0							599.0	179.0	778.0	4,036.0	1,206.0	5,242.0
Vol. Dist. (Miles m^3)	57,915.0	17,299.0	75,214.0							10,096.0	3,016.0	13,112.0	68,011.0	20,315.0	88,326.0
Lámina Bruta (cm)	168.5	168.4	168.5							168.5	168.5	168.5	168.5	168.4	168.5
ÁREA FÍSICA TOTAL REGADA EN EL AÑO AGRÍCOLA															
Número de usuarios	3,050	865	3,915							591	150	741	3,641	1,015	4,656
Superficie regada (ha)	20,215.0	6,038.0	26,253.0							3,524.0	1,053.0	4,577.0	23,739.0	7,091.0	30,830.0
Vol. Dist. (Miles m^3)	166,702.0	49,794.0	216,496.0							29,060.0	8,681.0	37,741.0	195,762.0	58,475.0	254,237.0
Lámina Bruta (cm)	82.5	82.5	82.5							82.5	82.4	82.5	82.5	82.5	82.5

SUPERFICIE REGADA Y VOLUMEN DE AGUA DISTRIBUIDO
AÑO AGRÍCOLA 2000-2001

075 RÍO FUERTE, SIN.

	GRAVEDAD-PRESAS			GRAVEDAD-DERIVACIÓN			BOMBEO-CORRIENTES			BOMBEO-POZOS			RESUMEN		
	Ejidal	Privada	Total	Ejidal	Privada	Total	Ejidal	Privada	Total	Ejidal	Privada	Total	Ejidal	Privada	Total
ÁREA FÍSICA EN QUE SE OBTUVO UN SOLO CULTIVO EN EL AÑO AGRÍCOLA															
Número de usuarios	8,583	3,582	12,165				1,561	228	1,789	1,158	273	1,431	11,302	4,083	15,385
Superficie regada (ha)	81,476.0	56,763.0	138,239.0				10,753.0	2,020.0	12,773.0	8,803.0	2,391.0	11,194.0	101,032.0	61,174.0	162,206.0
Vol. Dist. (Miles m^3)	1,104,752.0	827,097.0	1,931,849.0				84,770.0	15,793.0	100,563.0	62,340.0	17,742.0	80,082.0	1,251,862.0	860,632.0	2,112,494.0
Lámina Bruta (cm)	135.6	145.7	139.7				78.8	78.2	78.7	70.8	74.2	71.5	123.9	140.7	130.2
ÁREA FÍSICA QUE SE SEMBRÓ Y COSECHÓ DOS VECES EN EL AÑO AGRÍCOLA															
Número de usuarios	4,998	1,087	6,085				48	36	84	33	24	57	5,079	1,147	6,226
Superficie regada (ha)	23,975.0	16,847.0	40,822.0				275.0	168.0	443.0	146.0	87.0	233.0	24,396.0	17,102.0	41,498.0
Vol. Dist. (Miles m^3)	272,260.0	147,973.0	420,233.0				1,140.0	997.0	2,137.0	945.0	748.0	1,693.0	274,345.0	149,718.0	424,063.0
Lámina Bruta (cm)	113.6	87.8	102.9				41.5	59.3	48.2	64.7	86.0	72.7	112.5	87.5	102.2
ÁREA FÍSICA TOTAL REGADA EN EL AÑO AGRÍCOLA															
Número de usuarios	13,581	4,669	18,250				1,609	264	1,873	1,191	297	1,488	16,381	5,230	21,611
Superficie regada (ha)	105,451.0	73,610.0	179,061.0				11,028.0	2,188.0	13,216.0	8,949.0	2,478.0	11,427.0	125,428.0	78,276.0	203,704.0
Vol. Dist. (Miles m^3)	1,377,012.0	975,070.0	2,352,082.0				85,910.0	16,790.0	102,700.0	63,285.0	18,490.0	81,775.0	1,526,207.0	1,010,350.0	2,536,557.0
Lámina Bruta (cm)	130.6	132.5	131.4				77.9	76.7	77.7	70.7	74.6	71.6	121.7	129.1	124.5

076 VALLE DEL CARRIZO, SIN.

	GRAVEDAD-PRESAS			GRAVEDAD-DERIVACIÓN			BOMBEO-CORRIENTES			BOMBEO-POZOS			RESUMEN		
	Ejidal	Privada	Total	Ejidal	Privada	Total	Ejidal	Privada	Total	Ejidal	Privada	Total	Ejidal	Privada	Total
ÁREA FÍSICA EN QUE SE OBTUVO UN SOLO CULTIVO EN EL AÑO AGRÍCOLA															
Número de usuarios	2,908	616	3,524										2,908	616	3,524
Superficie regada (ha)	29,080.1	8,011.4	37,091.4										29,080.1	8,011.4	37,091.4
Vol. Dist. (Miles m^3)	292,181.0	80,663.2	372,844.2										292,181.0	80,663.2	372,844.2
Lámina Bruta (cm)	100.5	100.7	100.5										100.5	100.7	100.5
ÁREA FÍSICA QUE SE SEMBRÓ Y COSECHÓ DOS VECES EN EL AÑO AGRÍCOLA															
Número de usuarios	74	36	110										74	36	110
Superficie regada (ha)	735.2	461.6	1,196.8										735.2	461.6	1,196.8
Vol. Dist. (Miles m^3)	13,791.1	8,658.3	22,449.4										13,791.1	8,658.3	22,449.4
Lámina Bruta (cm)	187.6	187.6	187.6										187.6	187.6	187.6
ÁREA FÍSICA TOTAL REGADA EN EL AÑO AGRÍCOLA															
Número de usuarios	2,982	652	3,634										2,982	652	3,634
Superficie regada (ha)	29,815.3	8,472.9	38,288.2										29,815.3	8,472.9	38,288.2
Vol. Dist. (Miles m^3)	305,972.1	89,321.5	395,293.6										305,972.1	89,321.5	395,293.6
Lámina Bruta (cm)	102.6	105.4	103.2										102.6	105.4	103.2

SUPERFICIE REGADA Y VOLUMEN DE AGUA DISTRIBUIDO
AÑO AGRÍCOLA 2000-2001

076 FUERTE-MAYO, SON.

	GRAVEDAD-PRESAS			GRAVEDAD-DERIVACIÓN			BOMBEO-CORRIENTES			BOMBEO-POZOS			RESUMEN		
	Ejidal	Privada	Total	Ejidal	Privada	Total	Ejidal	Privada	Total	Ejidal	Privada	Total	Ejidal	Privada	Total
ÁREA FÍSICA EN QUE SE OBTUVO UN SOLO CULTIVO EN EL AÑO AGRÍCOLA															
Número de usuarios	422		422										422		422
Superficie regada (ha)	3,814.0		3,814.0										3,814.0		3,814.0
Vol. Dist. (Miles m^3)	48,192.7		48,192.7										48,192.7		48,192.7
Lámina Bruta (cm)	126.4		126.4										126.4		126.4
ÁREA FÍSICA QUE SE SEMBRÓ Y COSECHÓ DOS VECES EN EL AÑO AGRÍCOLA															
Número de usuarios	4		4										4		4
Superficie regada (ha)	18.0		18.0										18.0		18.0
Vol. Dist. (Miles m^3)	80.8		80.8										80.8		80.8
Lámina Bruta (cm)	44.9		44.9										44.9		44.9
ÁREA FÍSICA TOTAL REGADA EN EL AÑO AGRÍCOLA															
Número de usuarios	426		426										426		426
Superficie regada (ha)	3,832.0		3,832.0										3,832.0		3,832.0
Vol. Dist. (Miles m^3)	48,273.5		48,273.5										48,273.5		48,273.5
Lámina Bruta (cm)	126.0		126.0										126.0		126.0

076 FUERTE-MAYO, SIN.

	GRAVEDAD-PRESAS			GRAVEDAD-DERIVACIÓN			BOMBEO-CORRIENTES			BOMBEO-POZOS			RESUMEN		
	Ejidal	Privada	Total	Ejidal	Privada	Total	Ejidal	Privada	Total	Ejidal	Privada	Total	Ejidal	Privada	Total
ÁREA FÍSICA EN QUE SE OBTUVO UN SOLO CULTIVO EN EL AÑO AGRÍCOLA															
Número de usuarios	559		559										559		559
Superficie regada (ha)	5,036.2		5,036.2										5,036.2		5,036.2
Vol. Dist. (Miles m^3)	35,374.5		35,374.5										35,374.5		35,374.5
Lámina Bruta (cm)	70.2		70.2										70.2		70.2
ÁREA FÍSICA QUE SE SEMBRÓ Y COSECHÓ DOS VECES EN EL AÑO AGRÍCOLA															
Número de usuarios	3		3										3		3
Superficie regada (ha)	24.9		24.9										24.9		24.9
Vol. Dist. (Miles m^3)	285.2		285.2										285.2		285.2
Lámina Bruta (cm)	114.6		114.6										114.6		114.6
ÁREA FÍSICA TOTAL REGADA EN EL AÑO AGRÍCOLA															
Número de usuarios	562		562										562		562
Superficie regada (ha)	5,061.1		5,061.1										5,061.1		5,061.1
Vol. Dist. (Miles m^3)	35,659.7		35,659.7										35,659.7		35,659.7
Lámina Bruta (cm)	70.5		70.5										70.5		70.5

SUPERFICIE REGADA Y VOLUMEN DE AGUA DISTRIBUIDO
AÑO AGRÍCOLA 2000-2001

081 EDO. DE CAMPECHE, CAMP.

	GRAVEDAD-PRESAS			GRAVEDAD-DERIVACIÓN			BOMBEO-CORRIENTES			BOMBEO-POZOS			RESUMEN		
	Ejidal	Privada	Total	Ejidal	Privada	Total	Ejidal	Privada	Total	Ejidal	Privada	Total	Ejidal	Privada	Total
ÁREA FÍSICA EN QUE SE OBTUVO UN SOLO CULTIVO EN EL AÑO AGRÍCOLA															
Número de usuarios							59	46	105	2,995	236	3,231	3,054	282	3,336
Superficie regada (ha)							245.0	2,549.0	2,794.0	4,324.0	8,161.0	12,485.0	4,569.0	10,710.0	15,279.0
Vol. Dist. (Miles m^3)							1,286.0	13,858.0	15,144.0	28,083.0	59,509.0	87,592.0	29,369.0	73,367.0	102,736.0
Lámina Bruta (cm)							52.5	54.4	54.2	64.9	72.9	70.2	64.3	68.5	67.2
ÁREA FÍSICA QUE SE SEMBRÓ Y COSECHÓ DOS VECES EN EL AÑO AGRÍCOLA															
Número de usuarios															
Superficie regada (ha)															
Vol. Dist. (Miles m^3)															
Lámina Bruta (cm)															
ÁREA FÍSICA TOTAL REGADA EN EL AÑO AGRÍCOLA															
Número de usuarios							59	46	105	2,995	236	3,231	3,054	282	3,336
Superficie regada (ha)							245.0	2,549.0	2,794.0	4,324.0	8,161.0	12,485.0	4,569.0	10,710.0	15,279.0
Vol. Dist. (Miles m^3)							1,286.0	13,858.0	15,144.0	28,083.0	59,509.0	87,592.0	29,369.0	73,367.0	102,736.0
Lámina Bruta (cm)							52.5	54.4	54.2	64.9	72.9	70.2	64.3	68.5	67.2

082 RÍO BLANCO, VER.

	GRAVEDAD-PRESAS			GRAVEDAD-DERIVACIÓN			BOMBEO-CORRIENTES			BOMBEO-POZOS			RESUMEN		
	Ejidal	Privada	Total	Ejidal	Privada	Total	Ejidal	Privada	Total	Ejidal	Privada	Total	Ejidal	Privada	Total
ÁREA FÍSICA EN QUE SE OBTUVO UN SOLO CULTIVO EN EL AÑO AGRÍCOLA															
Número de usuarios				576	716	1,292							576	716	1,292
Superficie regada (ha)				2,360.4	7,043.5	9,403.9							2,360.4	7,043.5	9,403.9
Vol. Dist. (Miles m^3)				60,652.0	148,114.2	208,766.2							60,652.0	148,114.2	208,766.2
Lámina Bruta (cm)				257.0	210.3	222.0							257.0	210.3	222.0
ÁREA FÍSICA QUE SE SEMBRÓ Y COSECHÓ DOS VECES EN EL AÑO AGRÍCOLA															
Número de usuarios				207	51	258							207	51	258
Superficie regada (ha)				613.6	303.4	917.0							613.6	303.4	917.0
Vol. Dist. (Miles m^3)				39,889.0	20,449.7	60,338.7							39,889.0	20,449.7	60,338.7
Lámina Bruta (cm)				650.1	674.0	658.0							650.1	674.0	658.0
ÁREA FÍSICA TOTAL REGADA EN EL AÑO AGRÍCOLA															
Número de usuarios				783	767	1,550							783	767	1,550
Superficie regada (ha)				2,974.0	7,346.9	10,320.9							2,974.0	7,346.9	10,320.9
Vol. Dist. (Miles m^3)				100,541.0	168,563.9	269,104.9							100,541.0	168,563.9	269,104.9
Lámina Bruta (cm)				338.1	229.4	260.7							338.1	229.4	260.7

SUPERFICIE REGADA Y VOLUMEN DE AGUA DISTRIBUIDO
AÑO AGRÍCOLA 2000-2001

083 PAPIGOCHIC, CHIH.

	GRAVEDAD-PRESAS			GRAVEDAD-DERIVACIÓN			BOMBEO-CORRIENTES			BOMBEO-POZOS			RESUMEN		
	Ejidal	Privada	Total	Ejidal	Privada	Total	Ejidal	Privada	Total	Ejidal	Privada	Total	Ejidal	Privada	Total
ÁREA FÍSICA EN QUE SE OBTUVO UN SOLO CULTIVO EN EL AÑO AGRÍCOLA															
Número de usuarios	19	295	314										19	295	314
Superficie regada (ha)	77.6	2,212.9	2,290.5										77.6	2,212.9	2,290.5
Vol. Dist. (Miles m^3)	756.5	21,249.5	22,006.0								131.5	131.5	756.5	21,381.0	22,137.5
Lámina Bruta (cm)	97.5	96.0	96.1										97.5	96.6	96.7
ÁREA FÍSICA QUE SE SEMBRÓ Y COSECHÓ DOS VECES EN EL AÑO AGRÍCOLA															
Número de usuarios															
Superficie regada (ha)															
Vol. Dist. (Miles m^3)															
Lámina Bruta (cm)															
ÁREA FÍSICA TOTAL REGADA EN EL AÑO AGRÍCOLA															
Número de usuarios	19	295	314										19	295	314
Superficie regada (ha)	77.6	2,212.9	2,290.5										77.6	2,212.9	2,290.5
Vol. Dist. (Miles m^3)	756.5	21,249.5	22,006.0								131.5	131.5	756.5	21,381.0	22,137.5
Lámina Bruta (cm)	97.5	96.0	96.1										97.5	96.6	96.7

084 VALLE DE GUAYMAS, SON.

	GRAVEDAD-PRESAS			GRAVEDAD-DERIVACIÓN			BOMBEO-CORRIENTES			BOMBEO-POZOS			RESUMEN		
	Ejidal	Privada	Total	Ejidal	Privada	Total	Ejidal	Privada	Total	Ejidal	Privada	Total	Ejidal	Privada	Total
ÁREA FÍSICA EN QUE SE OBTUVO UN SOLO CULTIVO EN EL AÑO AGRÍCOLA															
Número de usuarios										1,471	74	1,545	1,471	74	1,545
Superficie regada (ha)										5,630.0	5,312.0	10,942.0	5,630.0	5,312.0	10,942.0
Vol. Dist. (Miles m^3)										44,168.4	42,632.5	86,800.9	44,168.4	42,632.5	86,800.9
Lámina Bruta (cm)										78.5	80.3	79.3	78.5	80.3	79.3
ÁREA FÍSICA QUE SE SEMBRÓ Y COSECHÓ DOS VECES EN EL AÑO AGRÍCOLA															
Número de usuarios															
Superficie regada (ha)															
Vol. Dist. (Miles m^3)															
Lámina Bruta (cm)															
ÁREA FÍSICA TOTAL REGADA EN EL AÑO AGRÍCOLA															
Número de usuarios										1,471	74	1,545	1,471	74	1,545
Superficie regada (ha)										5,630.0	5,312.0	10,942.0	5,630.0	5,312.0	10,942.0
Vol. Dist. (Miles m^3)										44,168.4	42,632.5	86,800.9	44,168.4	42,632.5	86,800.9
Lámina Bruta (cm)										78.5	80.3	79.3	78.5	80.3	79.3

SUPERFICIE REGADA Y VOLUMEN DE AGUA DISTRIBUIDO
AÑO AGRÍCOLA 2000-2001

085 CELAYA, GTO.

	GRAVEDAD-PRESAS			GRAVEDAD-DERIVACIÓN			BOMBEO-CORRIENTES			BOMBEO-POZOS			RESUMEN		
	Ejidal	Privada	Total	Ejidal	Privada	Total	Ejidal	Privada	Total	Ejidal	Privada	Total	Ejidal	Privada	Total
ÁREA FÍSICA EN QUE SE OBTUVO UN SOLO CULTIVO EN EL AÑO AGRÍCOLA															
Número de usuarios	1,095	152	1,247							30	60	90	1,125	212	1,337
Superficie regada (ha)	4,459.6	623.4	5,083.0							478.0	956.0	1,434.0	4,937.6	1,579.4	6,517.0
Vol. Dist. (Miles m^3)	28,423.4	3,980.9	32,404.3							5,235.2	10,470.3	15,705.5	33,658.6	14,451.2	48,109.8
Lámina Bruta (cm)	63.7	63.9	63.8							109.5	109.5	109.5	68.2	91.5	73.8
ÁREA FÍSICA QUE SE SEMBRÓ Y COSECHÓ DOS VECES EN EL AÑO AGRÍCOLA															
Número de usuarios															
Superficie regada (ha)															
Vol. Dist. (Miles m^3)															
Lámina Bruta (cm)															
ÁREA FÍSICA TOTAL REGADA EN EL AÑO AGRÍCOLA															
Número de usuarios	1,095	152	1,247							30	60	90	1,125	212	1,337
Superficie regada (ha)	4,459.6	623.4	5,083.0							478.0	956.0	1,434.0	4,937.6	1,579.4	6,517.0
Vol. Dist. (Miles m^3)	28,423.4	3,980.9	32,404.3							5,235.2	10,470.3	15,705.5	33,658.6	14,451.2	48,109.8
Lámina Bruta (cm)	63.7	63.9	63.8							109.5	109.5	109.5	68.2	91.5	73.8

085 COMONFORT, GTO.

	GRAVEDAD-PRESAS			GRAVEDAD-DERIVACIÓN			BOMBEO-CORRIENTES			BOMBEO-POZOS			RESUMEN		
	Ejidal	Privada	Total	Ejidal	Privada	Total	Ejidal	Privada	Total	Ejidal	Privada	Total	Ejidal	Privada	Total
ÁREA FÍSICA EN QUE SE OBTUVO UN SOLO CULTIVO EN EL AÑO AGRÍCOLA															
Número de usuarios	31	74	105										31	74	105
Superficie regada (ha)	67.0	166.0	233.0										67.0	166.0	233.0
Vol. Dist. (Miles m^3)	435.1	1,077.8	1,512.9										435.1	1,077.8	1,512.9
Lámina Bruta (cm)	64.9	64.9	64.9										64.9	64.9	64.9
ÁREA FÍSICA QUE SE SEMBRÓ Y COSECHÓ DOS VECES EN EL AÑO AGRÍCOLA															
Número de usuarios															
Superficie regada (ha)															
Vol. Dist. (Miles m^3)															
Lámina Bruta (cm)															
ÁREA FÍSICA TOTAL REGADA EN EL AÑO AGRÍCOLA															
Número de usuarios	31	74	105										31	74	105
Superficie regada (ha)	67.0	166.0	233.0										67.0	166.0	233.0
Vol. Dist. (Miles m^3)	435.1	1,077.8	1,512.9										435.1	1,077.8	1,512.9
Lámina Bruta (cm)	64.9	64.9	64.9										64.9	64.9	64.9

SUPERFICIE REGADA Y VOLUMEN DE AGUA DISTRIBUIDO
AÑO AGRÍCOLA 2000-2001

085 NEUTLA, GTO.

	GRAVEDAD-PRESAS			GRAVEDAD-DERIVACIÓN			BOMBEO-CORRIENTES			BOMBEO-POZOS			RESUMEN		
	Ejidal	Privada	Total	Ejidal	Privada	Total	Ejidal	Privada	Total	Ejidal	Privada	Total	Ejidal	Privada	Total
ÁREA FÍSICA EN QUE SE OBTUVO UN SOLO CULTIVO EN EL AÑO AGRÍCOLA															
Número de usuarios															
Superficie regada (ha)															
Vol. Dist. (Miles m^3)															
Lámina Bruta (cm)															
ÁREA FÍSICA QUE SE SEMBRÓ Y COSECHÓ DOS VECES EN EL AÑO AGRÍCOLA															
Número de usuarios															
Superficie regada (ha)															
Vol. Dist. (Miles m^3)															
Lámina Bruta (cm)															
ÁREA FÍSICA TOTAL REGADA EN EL AÑO AGRÍCOLA															
Número de usuarios															
Superficie regada (ha)															
Vol. Dist. (Miles m^3)															
Lámina Bruta (cm)															

NO HUBO RIEGO

086 RÍO SOTO LA MARINA, TAMPS.

	GRAVEDAD-PRESAS			GRAVEDAD-DERIVACIÓN			BOMBEO-CORRIENTES			BOMBEO-POZOS			RESUMEN		
	Ejidal	Privada	Total	Ejidal	Privada	Total	Ejidal	Privada	Total	Ejidal	Privada	Total	Ejidal	Privada	Total
ÁREA FÍSICA EN QUE SE OBTUVO UN SOLO CULTIVO EN EL AÑO AGRÍCOLA															
Número de usuarios	1,636	108	1,744										1,636	108	1,744
Superficie regada (ha)	17,290.0	2,782.0	20,072.0										17,290.0	2,782.0	20,072.0
Vol. Dist. (Miles m^3)	152,640.0	24,560.0	177,200.0										152,640.0	24,560.0	177,200.0
Lámina Bruta (cm)	88.3	88.3	88.3										88.3	88.3	88.3
ÁREA FÍSICA QUE SE SEMBRÓ Y COSECHÓ DOS VECES EN EL AÑO AGRÍCOLA															
Número de usuarios															
Superficie regada (ha)															
Vol. Dist. (Miles m^3)															
Lámina Bruta (cm)															
ÁREA FÍSICA TOTAL REGADA EN EL AÑO AGRÍCOLA															
Número de usuarios	1,636	108	1,744										1,636	108	1,744
Superficie regada (ha)	17,290.0	2,782.0	20,072.0										17,290.0	2,782.0	20,072.0
Vol. Dist. (Miles m^3)	152,640.0	24,560.0	177,200.0										152,640.0	24,560.0	177,200.0
Lámina Bruta (cm)	88.3	88.3	88.3										88.3	88.3	88.3

SUPERFICIE REGADA Y VOLUMEN DE AGUA DISTRIBUIDO
AÑO AGRÍCOLA 2000-2001

087 PASTOR ORTIZ, MICH.

	GRAVEDAD-PRESAS			GRAVEDAD-DERIVACIÓN			BOMBEO-CORRIENTES			BOMBEO-POZOS			RESUMEN		
	Ejidal	Privada	Total	Ejidal	Privada	Total	Ejidal	Privada	Total	Ejidal	Privada	Total	Ejidal	Privada	Total
ÁREA FÍSICA EN QUE SE OBTUVO UN SOLO CULTIVO EN EL AÑO AGRÍCOLA															
Número de usuarios	1,211		1,211							594		594	1,805		1,805
Superficie regada (ha)	3,629.9		3,629.9							1,781.3		1,781.3	5,411.2		5,411.2
Vol. Dist. (Miles m^3)	14,939.5		14,939.5							32,241.6		32,241.6	47,181.1		47,181.1
Lámina Bruta (cm)	41.2		41.2							181.0		181.0	87.2		87.2
ÁREA FÍSICA QUE SE SEMBRÓ Y COSECHÓ DOS VECES EN EL AÑO AGRÍCOLA															
Número de usuarios										607		607	607		607
Superficie regada (ha)										1,821.7		1,821.7	1,821.7		1,821.7
Vol. Dist. (Miles m^3)										8,659.2		8,659.2	8,659.2		8,659.2
Lámina Bruta (cm)										47.5		47.5	47.5		47.5
ÁREA FÍSICA TOTAL REGADA EN EL AÑO AGRÍCOLA															
Número de usuarios	1,211		1,211							1,201		1,201	2,412		2,412
Superficie regada (ha)	3,629.9		3,629.9							3,603.0		3,603.0	7,232.9		7,232.9
Vol. Dist. (Miles m^3)	14,939.5		14,939.5							40,900.8		40,900.8	55,840.3		55,840.3
Lámina Bruta (cm)	41.2		41.2							113.5		113.5	77.2		77.2

087 ROSARIO MEZQUITE, MICH.

	GRAVEDAD-PRESAS			GRAVEDAD-DERIVACIÓN			BOMBEO-CORRIENTES			BOMBEO-POZOS			RESUMEN		
	Ejidal	Privada	Total	Ejidal	Privada	Total	Ejidal	Privada	Total	Ejidal	Privada	Total	Ejidal	Privada	Total
ÁREA FÍSICA EN QUE SE OBTUVO UN SOLO CULTIVO EN EL AÑO AGRÍCOLA															
Número de usuarios	4,963	738	5,701							1,563	232	1,795	6,526	970	7,496
Superficie regada (ha)	19,080.0	5,517.0	24,597.0							6,008.0	1,737.0	7,745.0	25,088.0	7,254.0	32,342.0
Vol. Dist. (Miles m^3)	65,555.2	18,954.8	84,510.0							44,044.9	12,735.2	56,780.1	109,600.1	31,690.0	141,290.1
Lámina Bruta (cm)	34.4	34.4	34.4							73.3	73.3	73.3	43.7	43.7	43.7
ÁREA FÍSICA QUE SE SEMBRÓ Y COSECHÓ DOS VECES EN EL AÑO AGRÍCOLA															
Número de usuarios										278	41	319	278	41	319
Superficie regada (ha)										1,071.0	310.0	1,381.0	1,071.0	310.0	1,381.0
Vol. Dist. (Miles m^3)										5,530.0	1,598.9	7,128.9	5,530.0	1,598.9	7,128.9
Lámina Bruta (cm)										51.6	51.6	51.6	51.6	51.6	51.6
ÁREA FÍSICA TOTAL REGADA EN EL AÑO AGRÍCOLA															
Número de usuarios	4,963	738	5,701							1,841	273	2,114	6,804	1,011	7,815
Superficie regada (ha)	19,080.0	5,517.0	24,597.0							7,079.0	2,047.0	9,126.0	26,159.0	7,564.0	33,723.0
Vol. Dist. (Miles m^3)	65,555.2	18,954.8	84,510.0							49,574.9	14,334.1	63,909.0	115,130.1	33,288.9	148,419.0
Lámina Bruta (cm)	34.4	34.4	34.4							70.0	70.0	70.0	44.0	44.0	44.0

SUPERFICIE REGADA Y VOLUMEN DE AGUA DISTRIBUIDO
AÑO AGRÍCOLA 2000-2001

087 ZACAPU, MICH.

	GRAVEDAD-PRESAS			GRAVEDAD-DERIVACIÓN			BOMBEO-CORRIENTES			BOMBEO-POZOS			RESUMEN		
	Ejidal	Privada	Total	Ejidal	Privada	Total	Ejidal	Privada	Total	Ejidal	Privada	Total	Ejidal	Privada	Total
ÁREA FÍSICA EN QUE SE OBTUVO UN SOLO CULTIVO EN EL AÑO AGRÍCOLA															
Número de usuarios	80	6	86										80	6	86
Superficie regada (ha)	239.0	15.0	254.0										239.0	15.0	254.0
Vol. Dist. (Miles m^3)	782.9	49.1	832.0										782.9	49.1	832.0
Lámina Bruta (cm)	32.8	32.7	32.8										32.8	32.7	32.8
ÁREA FÍSICA QUE SE SEMBRÓ Y COSECHÓ DOS VECES EN EL AÑO AGRÍCOLA															
Número de usuarios															
Superficie regada (ha)															
Vol. Dist. (Miles m^3)															
Lámina Bruta (cm)															
ÁREA FÍSICA TOTAL REGADA EN EL AÑO AGRÍCOLA															
Número de usuarios	80	6	86										80	6	86
Superficie regada (ha)	239.0	15.0	254.0										239.0	15.0	254.0
Vol. Dist. (Miles m^3)	782.9	49.1	832.0										782.9	49.1	832.0
Lámina Bruta (cm)	32.8	32.7	32.8										32.8	32.7	32.8

088 CHICONAUTLA, MÉX.

	GRAVEDAD-PRESAS			GRAVEDAD-DERIVACIÓN			BOMBEO-CORRIENTES			BOMBEO-POZOS			RESUMEN		
	Ejidal	Privada	Total	Ejidal	Privada	Total	Ejidal	Privada	Total	Ejidal	Privada	Total	Ejidal	Privada	Total
ÁREA FÍSICA EN QUE SE OBTUVO UN SOLO CULTIVO EN EL AÑO AGRÍCOLA															
Número de usuarios							895	237	1,132				895	237	1,132
Superficie regada (ha)							1,965.1	542.8	2,507.9				1,965.1	542.8	2,507.9
Vol. Dist. (Miles m^3)							17,634.1	4,410.1	22,044.1				17,634.1	4,410.1	22,044.1
Lámina Bruta (cm)							89.7	81.2	87.9				89.7	81.2	87.9
ÁREA FÍSICA QUE SE SEMBRÓ Y COSECHÓ DOS VECES EN EL AÑO AGRÍCOLA															
Número de usuarios							150	38	188				150	38	188
Superficie regada (ha)							324.1	89.2	413.3				324.1	89.2	413.3
Vol. Dist. (Miles m^3)							2,257.0	564.3	2,821.3				2,257.0	564.3	2,821.3
Lámina Bruta (cm)							69.6	63.3	68.3				69.6	63.3	68.3
ÁREA FÍSICA TOTAL REGADA EN EL AÑO AGRÍCOLA															
Número de usuarios							1,045	275	1,320				1,045	275	1,320
Superficie regada (ha)							2,289.2	632.0	2,921.2				2,289.2	632.0	2,921.2
Vol. Dist. (Miles m^3)							19,891.1	4,974.3	24,865.4				19,891.1	4,974.3	24,865.4
Lámina Bruta (cm)							86.9	78.7	85.1				86.9	78.7	85.1

SUPERFICIE REGADA Y VOLUMEN DE AGUA DISTRIBUIDO
AÑO AGRÍCOLA 2000-2001

089 EL CARMEN, CHIH.

	GRAVEDAD-PRESAS			GRAVEDAD-DERIVACIÓN			BOMBEO-CORRIENTES			BOMBEO-POZOS			RESUMEN		
	Ejidal	Privada	Total	Ejidal	Privada	Total	Ejidal	Privada	Total	Ejidal	Privada	Total	Ejidal	Privada	Total
ÁREA FÍSICA EN QUE SE OBTUVO UN SOLO CULTIVO EN EL AÑO AGRÍCOLA															
Número de usuarios	158	217	375		26	26				599	87	686	757	330	1,087
Superficie regada (ha)	372.0	508.0	880.0		60.0	60.0				5,600.0	204.0	5,804.0	5,972.0	772.0	6,744.0
Vol. Dist. (Miles m^3)	5,280.0	8,577.0	13,857.0		952.0	952.0				70,995.0	3,490.0	74,485.0	76,275.0	13,019.0	89,294.0
Lámina Bruta (cm)	141.9	168.8	157.5		158.7	158.7				126.8	171.1	128.3	127.7	168.6	132.4
ÁREA FÍSICA QUE SE SEMBRÓ Y COSECHÓ DOS VECES EN EL AÑO AGRÍCOLA															
Número de usuarios															
Superficie regada (ha)															
Vol. Dist. (Miles m^3)															
Lámina Bruta (cm)															
ÁREA FÍSICA TOTAL REGADA EN EL AÑO AGRÍCOLA															
Número de usuarios	158	217	375		26	26				599	87	686	757	330	1,087
Superficie regada (ha)	372.0	508.0	880.0		60.0	60.0				5,600.0	204.0	5,804.0	5,972.0	772.0	6,744.0
Vol. Dist. (Miles m^3)	5,280.0	8,577.0	13,857.0		952.0	952.0				70,995.0	3,490.0	74,485.0	76,275.0	13,019.0	89,294.0
Lámina Bruta (cm)	141.9	168.8	157.5		158.7	158.7				126.8	171.1	128.3	127.7	168.6	132.4

090 BAJO RÍO CONCHOS, CHIH.

	GRAVEDAD-PRESAS			GRAVEDAD-DERIVACIÓN			BOMBEO-CORRIENTES			BOMBEO-POZOS			RESUMEN		
	Ejidal	Privada	Total	Ejidal	Privada	Total	Ejidal	Privada	Total	Ejidal	Privada	Total	Ejidal	Privada	Total
ÁREA FÍSICA EN QUE SE OBTUVO UN SOLO CULTIVO EN EL AÑO AGRÍCOLA															
Número de usuarios	180	403	583				38	4	42				218	407	625
Superficie regada (ha)	694.0	1,713.0	2,407.0				179.0	58.0	237.0				873.0	1,771.0	2,644.0
Vol. Dist. (Miles m^3)	14,253.1	35,180.8	49,433.9				3,676.2	1,191.2	4,867.4				17,929.3	36,372.0	54,301.3
Lámina Bruta (cm)	205.4	205.4	205.4				205.4	205.4	205.4				205.4	205.4	205.4
ÁREA FÍSICA QUE SE SEMBRÓ Y COSECHÓ DOS VECES EN EL AÑO AGRÍCOLA															
Número de usuarios	5	10	15										5	10	15
Superficie regada (ha)	16.0	43.0	59.0										16.0	43.0	59.0
Vol. Dist. (Miles m^3)	420.1	1,129.1	1,549.2										420.1	1,129.1	1,549.2
Lámina Bruta (cm)	262.6	262.6	262.6										262.6	262.6	262.6
ÁREA FÍSICA TOTAL REGADA EN EL AÑO AGRÍCOLA															
Número de usuarios	185	413	598				38	4	42				223	417	640
Superficie regada (ha)	710.0	1,756.0	2,466.0				179.0	58.0	237.0				889.0	1,814.0	2,703.0
Vol. Dist. (Miles m^3)	14,673.2	36,309.9	50,983.1				3,676.2	1,191.2	4,867.4				18,349.4	37,501.1	55,850.5
Lámina Bruta (cm)	206.7	206.8	206.7				205.4	205.4	205.4				206.4	206.7	206.6

SUPERFICIE REGADA Y VOLUMEN DE AGUA DISTRIBUIDO
AÑO AGRÍCOLA 2000-2001

092 LAS ANIMAS, TAMPS.

	GRAVEDAD-PRESAS			GRAVEDAD-DERIVACIÓN			BOMBEO-CORRIENTES			BOMBEO-POZOS			RESUMEN		
	Ejidal	Privada	Total	Ejidal	Privada	Total	Ejidal	Privada	Total	Ejidal	Privada	Total	Ejidal	Privada	Total
ÁREA FÍSICA EN QUE SE OBTUVO UN SOLO CULTIVO EN EL AÑO AGRÍCOLA															
Número de usuarios	1,875	76	1,951										1,875	76	1,951
Superficie regada (ha)	17,459.9	1,425.6	18,885.5										17,459.9	1,425.6	18,885.5
Vol. Dist. (Miles m^3)	171,084.5	15,103.0	186,187.5										171,084.5	15,103.0	186,187.5
Lámina Bruta (cm)	98.0	105.9	98.6										98.0	105.9	98.6
ÁREA FÍSICA QUE SE SEMBRÓ Y COSECHÓ DOS VECES EN EL AÑO AGRÍCOLA															
Número de usuarios	235	66	301										235	66	301
Superficie regada (ha)	1,690.0	1,265.0	2,955.0										1,690.0	1,265.0	2,955.0
Vol. Dist. (Miles m^3)	18,139.4	13,983.6	32,123.0										18,139.4	13,983.6	32,123.0
Lámina Bruta (cm)	107.3	110.5	108.7										107.3	110.5	108.7
ÁREA FÍSICA TOTAL REGADA EN EL AÑO AGRÍCOLA															
Número de usuarios	2,110	142	2,252										2,110	142	2,252
Superficie regada (ha)	19,149.9	2,690.6	21,840.5										19,149.9	2,690.6	21,840.5
Vol. Dist. (Miles m^3)	189,223.9	29,086.6	218,310.5										189,223.9	29,086.6	218,310.5
Lámina Bruta (cm)	98.8	108.1	100.0										98.8	108.1	100.0

092 PUJAL-COY, S.L.P.

	GRAVEDAD-PRESAS			GRAVEDAD-DERIVACIÓN			BOMBEO-CORRIENTES			BOMBEO-POZOS			RESUMEN		
	Ejidal	Privada	Total	Ejidal	Privada	Total	Ejidal	Privada	Total	Ejidal	Privada	Total	Ejidal	Privada	Total
ÁREA FÍSICA EN QUE SE OBTUVO UN SOLO CULTIVO EN EL AÑO AGRÍCOLA															
Número de usuarios							979	617	1,596				979	617	1,596
Superficie regada (ha)							8,145.2	8,846.3	16,991.5				8,145.2	8,846.3	16,991.5
Vol. Dist. (Miles m^3)							50,130.2	54,445.3	104,575.5				50,130.2	54,445.3	104,575.5
Lámina Bruta (cm)							61.5	61.5	61.5				61.5	61.5	61.5
ÁREA FÍSICA QUE SE SEMBRÓ Y COSECHÓ DOS VECES EN EL AÑO AGRÍCOLA															
Número de usuarios															
Superficie regada (ha)															
Vol. Dist. (Miles m^3)															
Lámina Bruta (cm)															
ÁREA FÍSICA TOTAL REGADA EN EL AÑO AGRÍCOLA															
Número de usuarios							979	617	1,596				979	617	1,596
Superficie regada (ha)							8,145.2	8,846.3	16,991.5				8,145.2	8,846.3	16,991.5
Vol. Dist. (Miles m^3)							50,130.2	54,445.3	104,575.5				50,130.2	54,445.3	104,575.5
Lámina Bruta (cm)							61.5	61.5	61.5				61.5	61.5	61.5

SUPERFICIE REGADA Y VOLUMEN DE AGUA DISTRIBUIDO
AÑO AGRÍCOLA 2000-2001

092 CHICAYAN, VER.

	GRAVEDAD-PRESAS			GRAVEDAD-DERIVACIÓN			BOMBEO-CORRIENTES			BOMBEO-POZOS			RESUMEN		
	Ejidal	Privada	Total	Ejidal	Privada	Total	Ejidal	Privada	Total	Ejidal	Privada	Total	Ejidal	Privada	Total
ÁREA FÍSICA EN QUE SE OBTUVO UN SOLO CULTIVO EN EL AÑO AGRÍCOLA															
Número de usuarios	1,065	120	1,185				64	82	146				1,129	202	1,331
Superficie regada (ha)	6,449.0	1,652.0	8,101.0				215.0	509.0	724.0				6,664.0	2,161.0	8,825.0
Vol. Dist. (Miles m^3)	34,920.0	7,846.0	42,766.0				787.0	1,853.0	2,640.0				35,707.0	9,699.0	45,406.0
Lámina Bruta (cm)	54.1	47.5	52.8				36.6	36.4	36.5				53.6	44.9	51.5
ÁREA FÍSICA QUE SE SEMBRÓ Y COSECHÓ DOS VECES EN EL AÑO AGRÍCOLA															
Número de usuarios															
Superficie regada (ha)															
Vol. Dist. (Miles m^3)															
Lámina Bruta (cm)															
ÁREA FÍSICA TOTAL REGADA EN EL AÑO AGRÍCOLA															
Número de usuarios	1,065	120	1,185				64	82	146				1,129	202	1,331
Superficie regada (ha)	6,449.0	1,652.0	8,101.0				215.0	509.0	724.0				6,664.0	2,161.0	8,825.0
Vol. Dist. (Miles m^3)	34,920.0	7,846.0	42,766.0				787.0	1,853.0	2,640.0				35,707.0	9,699.0	45,406.0
Lámina Bruta (cm)	54.1	47.5	52.8				36.6	36.4	36.5				53.6	44.9	51.5

093 TOMATLÁN, JAL.

	GRAVEDAD-PRESAS			GRAVEDAD-DERIVACIÓN			BOMBEO-CORRIENTES			BOMBEO-POZOS			RESUMEN		
	Ejidal	Privada	Total	Ejidal	Privada	Total	Ejidal	Privada	Total	Ejidal	Privada	Total	Ejidal	Privada	Total
ÁREA FÍSICA EN QUE SE OBTUVO UN SOLO CULTIVO EN EL AÑO AGRÍCOLA															
Número de usuarios	2,131	40	2,171										2,131	40	2,171
Superficie regada (ha)	11,648.0	476.0	12,124.0										11,648.0	476.0	12,124.0
Vol. Dist. (Miles m^3)	313,817.0	13,211.0	327,028.0										313,817.0	13,211.0	327,028.0
Lámina Bruta (cm)	269.4	277.5	269.7										269.4	277.5	269.7
ÁREA FÍSICA QUE SE SEMBRÓ Y COSECHÓ DOS VECES EN EL AÑO AGRÍCOLA															
Número de usuarios	124	5	129										124	5	129
Superficie regada (ha)	498.0	44.0	542.0										498.0	44.0	542.0
Vol. Dist. (Miles m^3)	13,071.0	1,231.0	14,302.0										13,071.0	1,231.0	14,302.0
Lámina Bruta (cm)	262.5	279.8	263.9										262.5	279.8	263.9
ÁREA FÍSICA TOTAL REGADA EN EL AÑO AGRÍCOLA															
Número de usuarios	2,255	45	2,300										2,255	45	2,300
Superficie regada (ha)	12,146.0	520.0	12,666.0										12,146.0	520.0	12,666.0
Vol. Dist. (Miles m^3)	326,888.0	14,442.0	341,330.0										326,888.0	14,442.0	341,330.0
Lámina Bruta (cm)	269.1	277.7	269.5										269.1	277.7	269.5

SUPERFICIE REGADA Y VOLUMEN DE AGUA DISTRIBUIDO
AÑO AGRÍCOLA 2000-2001

094 ACATLÁN DE JUAREZ, JAL.

	GRAVEDAD-PRESAS			GRAVEDAD-DERIVACIÓN			BOMBEO-CORRIENTES			BOMBEO-POZOS			RESUMEN		
	Ejidal	Privada	Total	Ejidal	Privada	Total	Ejidal	Privada	Total	Ejidal	Privada	Total	Ejidal	Privada	Total
ÁREA FÍSICA EN QUE SE OBTUVO UN SOLO CULTIVO EN EL AÑO AGRÍCOLA															
Número de usuarios	193	2	195							193	44	237	386	46	432
Superficie regada (ha)	606.0	4.0	610.0							383.0	134.0	517.0	989.0	138.0	1,127.0
Vol. Dist. (Miles m^3)	4,054.4	2.7	4,057.0							4,827.0	1.7	4,828.7	8,881.4	4.4	8,885.7
Lámina Bruta (cm)	66.9	6.7	66.5							126.0	0.1	93.4	89.8	0.3	78.8
ÁREA FÍSICA QUE SE SEMBRÓ Y COSECHÓ DOS VECES EN EL AÑO AGRÍCOLA															
Número de usuarios															
Superficie regada (ha)															
Vol. Dist. (Miles m^3)															
Lámina Bruta (cm)															
ÁREA FÍSICA TOTAL REGADA EN EL AÑO AGRÍCOLA															
Número de usuarios	193	2	195							193	44	237	386	46	432
Superficie regada (ha)	606.0	4.0	610.0							383.0	134.0	517.0	989.0	138.0	1,127.0
Vol. Dist. (Miles m^3)	4,054.4	2.7	4,057.0							4,827.0	1.7	4,828.7	8,881.4	4.4	8,885.7
Lámina Bruta (cm)	66.9	6.7	66.5							126.0	0.1	93.4	89.8	0.3	78.8

094 AUTLÁN-EL GRULLO, JAL.

	GRAVEDAD-PRESAS			GRAVEDAD-DERIVACIÓN			BOMBEO-CORRIENTES			BOMBEO-POZOS			RESUMEN		
	Ejidal	Privada	Total	Ejidal	Privada	Total	Ejidal	Privada	Total	Ejidal	Privada	Total	Ejidal	Privada	Total
ÁREA FÍSICA EN QUE SE OBTUVO UN SOLO CULTIVO EN EL AÑO AGRÍCOLA															
Número de usuarios	1,226	385	1,611										1,226	385	1,611
Superficie regada (ha)	6,245.6	4,137.9	10,383.5										6,245.6	4,137.9	10,383.5
Vol. Dist. (Miles m^3)	101,371.3	65,985.0	167,356.2										101,371.3	65,985.0	167,356.2
Lámina Bruta (cm)	162.3	159.5	161.2										162.3	159.5	161.2
ÁREA FÍSICA QUE SE SEMBRÓ Y COSECHÓ DOS VECES EN EL AÑO AGRÍCOLA															
Número de usuarios															
Superficie regada (ha)															
Vol. Dist. (Miles m^3)															
Lámina Bruta (cm)															
ÁREA FÍSICA TOTAL REGADA EN EL AÑO AGRÍCOLA															
Número de usuarios	1,226	385	1,611										1,226	385	1,611
Superficie regada (ha)	6,245.6	4,137.9	10,383.5										6,245.6	4,137.9	10,383.5
Vol. Dist. (Miles m^3)	101,371.3	65,985.0	167,356.2										101,371.3	65,985.0	167,356.2
Lámina Bruta (cm)	162.3	159.5	161.2										162.3	159.5	161.2

SUPERFICIE REGADA Y VOLUMEN DE AGUA DISTRIBUIDO
AÑO AGRÍCOLA 2000-2001

094 AMATITLÁN, JAL.

	GRAVEDAD-PRESAS			GRAVEDAD-DERIVACIÓN			BOMBEO-CORRIENTES			BOMBEO-POZOS			RESUMEN		
	Ejidal	Privada	Total	Ejidal	Privada	Total	Ejidal	Privada	Total	Ejidal	Privada	Total	Ejidal	Privada	Total
ÁREA FÍSICA EN QUE SE OBTUVO UN SOLO CULTIVO EN EL AÑO AGRÍCOLA															
Número de usuarios										50	31	81	50	31	81
Superficie regada (ha)										203.0	617.0	820.0	203.0	617.0	820.0
Vol. Dist. (Miles m^3)										1,562.5	4,199.3	5,761.8	1,562.5	4,199.3	5,761.8
Lámina Bruta (cm)										77.0	68.1	70.3	77.0	68.1	70.3
ÁREA FÍSICA QUE SE SEMBRÓ Y COSECHÓ DOS VECES EN EL AÑO AGRÍCOLA															
Número de usuarios															
Superficie regada (ha)															
Vol. Dist. (Miles m^3)															
Lámina Bruta (cm)															
ÁREA FÍSICA TOTAL REGADA EN EL AÑO AGRÍCOLA															
Número de usuarios										50	31	81	50	31	81
Superficie regada (ha)										203.0	617.0	820.0	203.0	617.0	820.0
Vol. Dist. (Miles m^3)										1,562.5	4,199.3	5,761.8	1,562.5	4,199.3	5,761.8
Lámina Bruta (cm)										77.0	68.1	70.3	77.0	68.1	70.3

095 ATOYAC, GRO.

	GRAVEDAD-PRESAS			GRAVEDAD-DERIVACIÓN			BOMBEO-CORRIENTES			BOMBEO-POZOS			RESUMEN		
	Ejidal	Privada	Total	Ejidal	Privada	Total	Ejidal	Privada	Total	Ejidal	Privada	Total	Ejidal	Privada	Total
ÁREA FÍSICA EN QUE SE OBTUVO UN SOLO CULTIVO EN EL AÑO AGRÍCOLA															
Número de usuarios				605	51	656							605	51	656
Superficie regada (ha)				1,997.0	365.0	2,362.0							1,997.0	365.0	2,362.0
Vol. Dist. (Miles m^3)				14,386.0	2,602.0	16,988.0							14,386.0	2,602.0	16,988.0
Lámina Bruta (cm)				72.0	71.3	71.9							72.0	71.3	71.9
ÁREA FÍSICA QUE SE SEMBRÓ Y COSECHÓ DOS VECES EN EL AÑO AGRÍCOLA															
Número de usuarios															
Superficie regada (ha)															
Vol. Dist. (Miles m^3)															
Lámina Bruta (cm)															
ÁREA FÍSICA TOTAL REGADA EN EL AÑO AGRÍCOLA															
Número de usuarios				605	51	656							605	51	656
Superficie regada (ha)				1,997.0	365.0	2,362.0							1,997.0	365.0	2,362.0
Vol. Dist. (Miles m^3)				14,386.0	2,602.0	16,988.0							14,386.0	2,602.0	16,988.0
Lámina Bruta (cm)				72.0	71.3	71.9							72.0	71.3	71.9

SUPERFICIE REGADA Y VOLUMEN DE AGUA DISTRIBUIDO
AÑO AGRÍCOLA 2000-2001

096 ARROYOZARCO, MÉX.

	GRAVEDAD-PRESAS			GRAVEDAD-DERIVACIÓN			BOMBEO-CORRIENTES			BOMBEO-POZOS			RESUMEN		
	Ejidal	Privada	Total	Ejidal	Privada	Total	Ejidal	Privada	Total	Ejidal	Privada	Total	Ejidal	Privada	Total
ÁREA FÍSICA EN QUE SE OBTUVO UN SOLO CULTIVO EN EL AÑO AGRÍCOLA															
Número de usuarios	241	379	620										241	379	620
Superficie regada (ha)	482.1	759.5	1,241.6										482.1	759.5	1,241.6
Vol. Dist. (Miles m^3)	4,756.0	7,491.8	12,247.8										4,756.0	7,491.8	12,247.8
Lámina Bruta (cm)	98.6	98.6	98.6										98.6	98.6	98.6
ÁREA FÍSICA QUE SE SEMBRÓ Y COSECHÓ DOS VECES EN EL AÑO AGRÍCOLA															
Número de usuarios															
Superficie regada (ha)															
Vol. Dist. (Miles m^3)															
Lámina Bruta (cm)															
ÁREA FÍSICA TOTAL REGADA EN EL AÑO AGRÍCOLA															
Número de usuarios	241	379	620										241	379	620
Superficie regada (ha)	482.1	759.5	1,241.6										482.1	759.5	1,241.6
Vol. Dist. (Miles m^3)	4,756.0	7,491.8	12,247.8										4,756.0	7,491.8	12,247.8
Lámina Bruta (cm)	98.6	98.6	98.6										98.6	98.6	98.6

097 LÁZARO CÁRDENAS, MICH.

	GRAVEDAD-PRESAS			GRAVEDAD-DERIVACIÓN			BOMBEO-CORRIENTES			BOMBEO-POZOS			RESUMEN		
	Ejidal	Privada	Total	Ejidal	Privada	Total	Ejidal	Privada	Total	Ejidal	Privada	Total	Ejidal	Privada	Total
ÁREA FÍSICA EN QUE SE OBTUVO UN SOLO CULTIVO EN EL AÑO AGRÍCOLA															
Número de usuarios	2,247	254	2,501	5,454	465	5,919							7,701	719	8,420
Superficie regada (ha)	20,020.0	4,376.0	24,396.0	29,046.0	3,870.0	32,916.0							49,066.0	8,246.0	57,312.0
Vol. Dist. (Miles m^3)	515,449.0	167,429.0	682,878.0	486,777.0	85,581.0	572,358.0							1,002,226.0	253,010.0	1,255,236.0
Lámina Bruta (cm)	257.5	382.6	279.9	167.6	221.1	173.9							204.3	306.8	219.0
ÁREA FÍSICA QUE SE SEMBRÓ Y COSECHÓ DOS VECES EN EL AÑO AGRÍCOLA															
Número de usuarios	14	3	17	14		14							28	3	31
Superficie regada (ha)	70.0	20.0	90.0	81.0		81.0							151.0	20.0	171.0
Vol. Dist. (Miles m^3)	6,849.0	2,812.0	9,661.0	4,337.0		4,337.0							11,186.0	2,812.0	13,998.0
Lámina Bruta (cm)	978.4	1,406.0	1,073.4	535.4		535.4							740.8	1,406.0	818.6
ÁREA FÍSICA TOTAL REGADA EN EL AÑO AGRÍCOLA															
Número de usuarios	2,261	257	2,518	5,468	465	5,933							7,729	722	8,451
Superficie regada (ha)	20,090.0	4,396.0	24,486.0	29,127.0	3,870.0	32,997.0							49,217.0	8,266.0	57,483.0
Vol. Dist. (Miles m^3)	522,298.0	170,241.0	692,539.0	491,114.0	85,581.0	576,695.0							1,013,412.0	255,822.0	1,269,234.0
Lámina Bruta (cm)	260.0	387.3	282.8	168.6	221.1	174.8							205.9	309.5	220.8

SUPERFICIE REGADA Y VOLUMEN DE AGUA DISTRIBUIDO
AÑO AGRÍCOLA 2000-2001

098 JOSÉ MARÍA MORELOS, MICH.

	GRAVEDAD-PRESAS			GRAVEDAD-DERIVACIÓN			BOMBEO-CORRIENTES			BOMBEO-POZOS			RESUMEN		
	Ejidal	Privada	Total	Ejidal	Privada	Total	Ejidal	Privada	Total	Ejidal	Privada	Total	Ejidal	Privada	Total
ÁREA FÍSICA EN QUE SE OBTUVO UN SOLO CULTIVO EN EL AÑO AGRÍCOLA															
Número de usuarios	859	169	1,028										859	169	1,028
Superficie regada (ha)	2,687.1	575.2	3,262.3										2,687.1	575.2	3,262.3
Vol. Dist. (Miles m^3)	54,305.9	12,178.2	66,484.1										54,305.9	12,178.2	66,484.1
Lámina Bruta (cm)	202.1	211.7	203.8										202.1	211.7	203.8
ÁREA FÍSICA QUE SE SEMBRÓ Y COSECHÓ DOS VECES EN EL AÑO AGRÍCOLA															
Número de usuarios															
Superficie regada (ha)															
Vol. Dist. (Miles m^3)															
Lámina Bruta (cm)															
ÁREA FÍSICA TOTAL REGADA EN EL AÑO AGRÍCOLA															
Número de usuarios	859	169	1,028										859	169	1,028
Superficie regada (ha)	2,687.1	575.2	3,262.3										2,687.1	575.2	3,262.3
Vol. Dist. (Miles m^3)	54,305.9	12,178.2	66,484.1										54,305.9	12,178.2	66,484.1
Lámina Bruta (cm)	202.1	211.7	203.8										202.1	211.7	203.8

099 QUITUPAN-LA MAGDALENA, MICH.

	GRAVEDAD-PRESAS			GRAVEDAD-DERIVACIÓN			BOMBEO-CORRIENTES			BOMBEO-POZOS			RESUMEN		
	Ejidal	Privada	Total	Ejidal	Privada	Total	Ejidal	Privada	Total	Ejidal	Privada	Total	Ejidal	Privada	Total
ÁREA FÍSICA EN QUE SE OBTUVO UN SOLO CULTIVO EN EL AÑO AGRÍCOLA															
Número de usuarios	28	9	37										28	9	37
Superficie regada (ha)	107.5	82.5	190.0										107.5	82.5	190.0
Vol. Dist. (Miles m^3)	855.9	656.9	1,512.8										855.9	656.9	1,512.8
Lámina Bruta (cm)	79.6	79.6	79.6										79.6	79.6	79.6
ÁREA FÍSICA QUE SE SEMBRÓ Y COSECHÓ DOS VECES EN EL AÑO AGRÍCOLA															
Número de usuarios															
Superficie regada (ha)															
Vol. Dist. (Miles m^3)															
Lámina Bruta (cm)															
ÁREA FÍSICA TOTAL REGADA EN EL AÑO AGRÍCOLA															
Número de usuarios	28	9	37										28	9	37
Superficie regada (ha)	107.5	82.5	190.0										107.5	82.5	190.0
Vol. Dist. (Miles m^3)	855.9	656.9	1,512.8										855.9	656.9	1,512.8
Lámina Bruta (cm)	79.6	79.6	79.6										79.6	79.6	79.6

SUPERFICIE REGADA Y VOLUMEN DE AGUA DISTRIBUIDO
AÑO AGRÍCOLA 2000-2001

100 ALFAJAYUCAN, HGO.

	GRAVEDAD-PRESAS			GRAVEDAD-DERIVACIÓN			BOMBEO-CORRIENTES			BOMBEO-POZOS			RESUMEN		
	Ejidal	Privada	Total	Ejidal	Privada	Total	Ejidal	Privada	Total	Ejidal	Privada	Total	Ejidal	Privada	Total
ÁREA FÍSICA EN QUE SE OBTUVO UN SOLO CULTIVO EN EL AÑO AGRÍCOLA															
Número de usuarios	3,392	4,409	7,801	2,975	1,616	4,591							6,367	6,025	12,392
Superficie regada (ha)	5,372.0	7,750.0	13,122.0	5,142.8	2,069.2	7,212.0							10,514.8	9,819.2	20,334.0
Vol. Dist. (Miles m^3)	100,782.1	143,026.5	243,808.6	96,765.3	38,526.6	135,291.9							197,547.4	181,553.1	379,100.6
Lámina Bruta (cm)	187.6	184.6	185.8	188.2	186.2	187.6							187.9	184.9	186.4
ÁREA FÍSICA QUE SE SEMBRÓ Y COSECHÓ DOS VECES EN EL AÑO AGRÍCOLA															
Número de usuarios	239	95	334	108	40	148							347	135	482
Superficie regada (ha)	173.0	369.0	542.0	147.0	80.0	227.0							320.0	449.0	769.0
Vol. Dist. (Miles m^3)	6,701.1	14,167.1	20,868.1	5,694.0	3,045.8	8,739.8							12,395.1	17,212.8	29,607.9
Lámina Bruta (cm)	387.3	383.9	385.0	387.3	380.7	385.0							387.3	383.4	385.0
ÁREA FÍSICA TOTAL REGADA EN EL AÑO AGRÍCOLA															
Número de usuarios	3,631	4,504	8,135	3,083	1,656	4,739							6,714	6,160	12,874
Superficie regada (ha)	5,545.0	8,119.0	13,664.0	5,289.8	2,149.2	7,439.0							10,834.8	10,268.2	21,103.0
Vol. Dist. (Miles m^3)	107,483.2	157,193.6	264,676.8	102,459.3	41,572.3	144,031.7							209,942.5	198,765.9	408,708.4
Lámina Bruta (cm)	193.8	193.6	193.7	193.7	193.4	193.6							193.8	193.6	193.7

101 CUXTEPEQUES, CHIS.

	GRAVEDAD-PRESAS			GRAVEDAD-DERIVACIÓN			BOMBEO-CORRIENTES			BOMBEO-POZOS			RESUMEN		
	Ejidal	Privada	Total	Ejidal	Privada	Total	Ejidal	Privada	Total	Ejidal	Privada	Total	Ejidal	Privada	Total
ÁREA FÍSICA EN QUE SE OBTUVO UN SOLO CULTIVO EN EL AÑO AGRÍCOLA															
Número de usuarios	1,296	21	1,317										1,296	21	1,317
Superficie regada (ha)	5,367.0	219.0	5,586.0										5,367.0	219.0	5,586.0
Vol. Dist. (Miles m^3)	72,203.3	2,914.6	75,118.0										72,203.3	2,914.6	75,118.0
Lámina Bruta (cm)	134.5	133.1	134.5										134.5	133.1	134.5
ÁREA FÍSICA QUE SE SEMBRÓ Y COSECHÓ DOS VECES EN EL AÑO AGRÍCOLA															
Número de usuarios	12		12										12		12
Superficie regada (ha)	25.0		25.0										25.0		25.0
Vol. Dist. (Miles m^3)	382.5		382.5										382.5		382.5
Lámina Bruta (cm)	153.0		153.0										153.0		153.0
ÁREA FÍSICA TOTAL REGADA EN EL AÑO AGRÍCOLA															
Número de usuarios	1,308	21	1,329										1,308	21	1,329
Superficie regada (ha)	5,392.0	219.0	5,611.0										5,392.0	219.0	5,611.0
Vol. Dist. (Miles m^3)	72,585.8	2,914.6	75,500.5										72,585.8	2,914.6	75,500.5
Lámina Bruta (cm)	134.6	133.1	134.6										134.6	133.1	134.6

SUPERFICIE REGADA Y VOLUMEN DE AGUA DISTRIBUIDO
AÑO AGRÍCOLA 2000-2001

102 RÍO HONDO, Q.R.

	GRAVEDAD-PRESAS			GRAVEDAD-DERIVACIÓN			BOMBEO-CORRIENTES			BOMBEO-POZOS			RESUMEN		
	Ejidal	Privada	Total	Ejidal	Privada	Total	Ejidal	Privada	Total	Ejidal	Privada	Total	Ejidal	Privada	Total
ÁREA FÍSICA EN QUE SE OBTUVO UN SOLO CULTIVO EN EL AÑO AGRÍCOLA															
Número de usuarios										280		280	280		280
Superficie regada (ha)										1,670.0		1,670.0	1,670.0		1,670.0
Vol. Dist. (Miles m^3)										12,885.0		12,885.0	12,885.0		12,885.0
Lámina Bruta (cm)										77.2		77.2	77.2		77.2
ÁREA FÍSICA QUE SE SEMBRÓ Y COSECHÓ DOS VECES EN EL AÑO AGRÍCOLA															
Número de usuarios															
Superficie regada (ha)															
Vol. Dist. (Miles m^3)															
Lámina Bruta (cm)															
ÁREA FÍSICA TOTAL REGADA EN EL AÑO AGRÍCOLA															
Número de usuarios										280		280	280		280
Superficie regada (ha)										1,670.0		1,670.0	1,670.0		1,670.0
Vol. Dist. (Miles m^3)										12,885.0		12,885.0	12,885.0		12,885.0
Lámina Bruta (cm)										77.2		77.2	77.2		77.2

103 RÍO FLORIDO, CHIH.

	GRAVEDAD-PRESAS			GRAVEDAD-DERIVACIÓN			BOMBEO-CORRIENTES			BOMBEO-POZOS			RESUMEN		
	Ejidal	Privada	Total	Ejidal	Privada	Total	Ejidal	Privada	Total	Ejidal	Privada	Total	Ejidal	Privada	Total
ÁREA FÍSICA EN QUE SE OBTUVO UN SOLO CULTIVO EN EL AÑO AGRÍCOLA															
Número de usuarios	446	145	591										446	145	591
Superficie regada (ha)	1,784.0	870.0	2,654.0										1,784.0	870.0	2,654.0
Vol. Dist. (Miles m^3)	29,971.2	13,149.8	43,121.0										29,971.2	13,149.8	43,121.0
Lámina Bruta (cm)	168.0	151.1	162.5										168.0	151.1	162.5
ÁREA FÍSICA QUE SE SEMBRÓ Y COSECHÓ DOS VECES EN EL AÑO AGRÍCOLA															
Número de usuarios															
Superficie regada (ha)															
Vol. Dist. (Miles m^3)															
Lámina Bruta (cm)															
ÁREA FÍSICA TOTAL REGADA EN EL AÑO AGRÍCOLA															
Número de usuarios	446	145	591										446	145	591
Superficie regada (ha)	1,784.0	870.0	2,654.0										1,784.0	870.0	2,654.0
Vol. Dist. (Miles m^3)	29,971.2	13,149.8	43,121.0										29,971.2	13,149.8	43,121.0
Lámina Bruta (cm)	168.0	151.1	162.5										168.0	151.1	162.5

SUPERFICIE REGADA Y VOLUMEN DE AGUA DISTRIBUIDO
AÑO AGRÍCOLA 2000-2001

104 CUAJINICUILAPA, GRO.

	GRAVEDAD-PRESAS			GRAVEDAD-DERIVACIÓN			BOMBEO-CORRIENTES			BOMBEO-POZOS			RESUMEN		
	Ejidal	Privada	Total	Ejidal	Privada	Total	Ejidal	Privada	Total	Ejidal	Privada	Total	Ejidal	Privada	Total
ÁREA FÍSICA EN QUE SE OBTUVO UN SOLO CULTIVO EN EL AÑO AGRÍCOLA															
Número de usuarios				438		438							438		438
Superficie regada (ha)				1,622.8		1,622.8							1,622.8		1,622.8
Vol. Dist. (Miles m^3)				9,890.7		9,890.7				160.9		160.9	10,051.5		10,051.5
Lámina Bruta (cm)				61.0		61.0							61.9		61.9
ÁREA FÍSICA QUE SE SEMBRÓ Y COSECHÓ DOS VECES EN EL AÑO AGRÍCOLA															
Número de usuarios															
Superficie regada (ha)															
Vol. Dist. (Miles m^3)															
Lámina Bruta (cm)															
ÁREA FÍSICA TOTAL REGADA EN EL AÑO AGRÍCOLA															
Número de usuarios				438		438							438		438
Superficie regada (ha)				1,622.8		1,622.8							1,622.8		1,622.8
Vol. Dist. (Miles m^3)				9,890.7		9,890.7				160.9		160.9	10,051.5		10,051.5
Lámina Bruta (cm)				61.0		61.0							61.9		61.9

105 NEXPA, GRO.

	GRAVEDAD-PRESAS			GRAVEDAD-DERIVACIÓN			BOMBEO-CORRIENTES			BOMBEO-POZOS			RESUMEN		
	Ejidal	Privada	Total	Ejidal	Privada	Total	Ejidal	Privada	Total	Ejidal	Privada	Total	Ejidal	Privada	Total
ÁREA FÍSICA EN QUE SE OBTUVO UN SOLO CULTIVO EN EL AÑO AGRÍCOLA															
Número de usuarios	781		781										781		781
Superficie regada (ha)	1,953.0		1,953.0										1,953.0		1,953.0
Vol. Dist. (Miles m^3)	21,732.1		21,732.1										21,732.1		21,732.1
Lámina Bruta (cm)	111.3		111.3										111.3		111.3
ÁREA FÍSICA QUE SE SEMBRÓ Y COSECHÓ DOS VECES EN EL AÑO AGRÍCOLA															
Número de usuarios															
Superficie regada (ha)															
Vol. Dist. (Miles m^3)															
Lámina Bruta (cm)															
ÁREA FÍSICA TOTAL REGADA EN EL AÑO AGRÍCOLA															
Número de usuarios	781		781										781		781
Superficie regada (ha)	1,953.0		1,953.0										1,953.0		1,953.0
Vol. Dist. (Miles m^3)	21,732.1		21,732.1										21,732.1		21,732.1
Lámina Bruta (cm)	111.3		111.3										111.3		111.3

SUPERFICIE REGADA Y VOLUMEN DE AGUA DISTRIBUIDO
AÑO AGRÍCOLA 2000-2001

107 SAN GREGORIO, CHIS.

	GRAVEDAD-PRESAS			GRAVEDAD-DERIVACIÓN			BOMBEO-CORRIENTES			BOMBEO-POZOS			RESUMEN		
	Ejidal	Privada	Total	Ejidal	Privada	Total	Ejidal	Privada	Total	Ejidal	Privada	Total	Ejidal	Privada	Total
ÁREA FÍSICA EN QUE SE OBTUVO UN SOLO CULTIVO EN EL AÑO AGRÍCOLA															
Número de usuarios				1,890	58	1,948							1,890	58	1,948
Superficie regada (ha)				5,160.0	1,075.0	6,235.0							5,160.0	1,075.0	6,235.0
Vol. Dist. (Miles m^3)				64,474.5	12,656.4	77,130.9							64,474.5	12,656.4	77,130.9
Lámina Bruta (cm)				125.0	117.7	123.7							125.0	117.7	123.7
ÁREA FÍSICA QUE SE SEMBRÓ Y COSECHÓ DOS VECES EN EL AÑO AGRÍCOLA															
Número de usuarios				65	3	68							65	3	68
Superficie regada (ha)				300.0	50.0	350.0							300.0	50.0	350.0
Vol. Dist. (Miles m^3)				3,989.0	731.7	4,720.6							3,989.0	731.7	4,720.6
Lámina Bruta (cm)				133.0	146.3	134.9							133.0	146.3	134.9
ÁREA FÍSICA TOTAL REGADA EN EL AÑO AGRÍCOLA															
Número de usuarios				1,955	61	2,016							1,955	61	2,016
Superficie regada (ha)				5,460.0	1,125.0	6,585.0							5,460.0	1,125.0	6,585.0
Vol. Dist. (Miles m^3)				68,463.4	13,388.0	81,851.5							68,463.4	13,388.0	81,851.5
Lámina Bruta (cm)				125.4	119.0	124.3							125.4	119.0	124.3

108 ELOTA PIAXTLA, SIN.

	GRAVEDAD-PRESAS			GRAVEDAD-DERIVACIÓN			BOMBEO-CORRIENTES			BOMBEO-POZOS			RESUMEN		
	Ejidal	Privada	Total	Ejidal	Privada	Total	Ejidal	Privada	Total	Ejidal	Privada	Total	Ejidal	Privada	Total
ÁREA FÍSICA EN QUE SE OBTUVO UN SOLO CULTIVO EN EL AÑO AGRÍCOLA															
Número de usuarios	806	364	1,170				187	85	272				993	449	1,442
Superficie regada (ha)	9,471.0	2,911.0	12,382.0				2,210.0	682.0	2,892.0				11,681.0	3,593.0	15,274.0
Vol. Dist. (Miles m^3)	54,584.0	19,933.0	74,517.0				15,041.0	4,591.0	19,632.0				69,625.0	24,524.0	94,149.0
Lámina Bruta (cm)	57.6	68.5	60.2				68.1	67.3	67.9				59.6	68.3	61.6
ÁREA FÍSICA QUE SE SEMBRÓ Y COSECHÓ DOS VECES EN EL AÑO AGRÍCOLA															
Número de usuarios															
Superficie regada (ha)															
Vol. Dist. (Miles m^3)															
Lámina Bruta (cm)															
ÁREA FÍSICA TOTAL REGADA EN EL AÑO AGRÍCOLA															
Número de usuarios	806	364	1,170				187	85	272				993	449	1,442
Superficie regada (ha)	9,471.0	2,911.0	12,382.0				2,210.0	682.0	2,892.0				11,681.0	3,593.0	15,274.0
Vol. Dist. (Miles m^3)	54,584.0	19,933.0	74,517.0				15,041.0	4,591.0	19,632.0				69,625.0	24,524.0	94,149.0
Lámina Bruta (cm)	57.6	68.5	60.2				68.1	67.3	67.9				59.6	68.3	61.6

SUPERFICIE REGADA Y VOLUMEN DE AGUA DISTRIBUIDO
AÑO AGRÍCOLA 2000-2001

109 RÍO SAN LORENZO, SIN.

	GRAVEDAD-PRESAS			GRAVEDAD-DERIVACIÓN			BOMBEO-CORRIENTES			BOMBEO-POZOS			RESUMEN		
	Ejidal	Privada	Total	Ejidal	Privada	Total	Ejidal	Privada	Total	Ejidal	Privada	Total	Ejidal	Privada	Total
ÁREA FÍSICA EN QUE SE OBTUVO UN SOLO CULTIVO EN EL AÑO AGRÍCOLA															
Número de usuarios	7,603	615	8,218										7,603	615	8,218
Superficie regada (ha)	43,040.0	5,869.0	48,909.0										43,040.0	5,869.0	48,909.0
Vol. Dist. (Miles m^3)	427,526.0	58,299.0	485,825.0										427,526.0	58,299.0	485,825.0
Lámina Bruta (cm)	99.3	99.3	99.3										99.3	99.3	99.3
ÁREA FÍSICA QUE SE SEMBRÓ Y COSECHÓ DOS VECES EN EL AÑO AGRÍCOLA															
Número de usuarios															
Superficie regada (ha)															
Vol. Dist. (Miles m^3)															
Lámina Bruta (cm)															
ÁREA FÍSICA TOTAL REGADA EN EL AÑO AGRÍCOLA															
Número de usuarios	7,603	615	8,218										7,603	615	8,218
Superficie regada (ha)	43,040.0	5,869.0	48,909.0										43,040.0	5,869.0	48,909.0
Vol. Dist. (Miles m^3)	427,526.0	58,299.0	485,825.0										427,526.0	58,299.0	485,825.0
Lámina Bruta (cm)	99.3	99.3	99.3										99.3	99.3	99.3

110 RÍO VERDE PROGRESO, OAX.

	GRAVEDAD-PRESAS			GRAVEDAD-DERIVACIÓN			BOMBEO-CORRIENTES			BOMBEO-POZOS			RESUMEN		
	Ejidal	Privada	Total	Ejidal	Privada	Total	Ejidal	Privada	Total	Ejidal	Privada	Total	Ejidal	Privada	Total
ÁREA FÍSICA EN QUE SE OBTUVO UN SOLO CULTIVO EN EL AÑO AGRÍCOLA															
Número de usuarios				238	238								238		238
Superficie regada (ha)				1,351.5	1,351.5								1,351.5		1,351.5
Vol. Dist. (Miles m^3)				20,101.6	20,101.6								20,101.6		20,101.6
Lámina Bruta (cm)				148.7	148.7								148.7		148.7
ÁREA FÍSICA QUE SE SEMBRÓ Y COSECHÓ DOS VECES EN EL AÑO AGRÍCOLA															
Número de usuarios				10	10								10		10
Superficie regada (ha)				24.0	24.0								24.0		24.0
Vol. Dist. (Miles m^3)				497.1	497.1								497.1		497.1
Lámina Bruta (cm)				207.1	207.1								207.1		207.1
ÁREA FÍSICA TOTAL REGADA EN EL AÑO AGRÍCOLA															
Número de usuarios				248	248								248		248
Superficie regada (ha)				1,375.5	1,375.5								1,375.5		1,375.5
Vol. Dist. (Miles m^3)				20,598.7	20,598.7								20,598.7		20,598.7
Lámina Bruta (cm)				149.8	149.8								149.8		149.8

CUARTA PARTE

RESÚMENES

AÑO AGRÍCOLA 2000-2001

RESUMEN 3

SUPERFICIES REGADAS Y VOLUMENES DISTRIBUIDOS CON AGUA OBTENIDA POR BOMBEO DE POZOS. AÑO AGRÍCOLA 2000-2001

	DISTRITOS	NÚMERO DE USUARIOS	SUPERFICIE FÍSICA REGADA EN EL AÑO (ha)			VOLUMEN DISTRIBUIDO (Miles m^3)	LÁMINA BRUTA MEDIA (cm)
			UN SOLO CULTIVO	DOS CULTIVOS	TOTAL		
001	PABELLÓN, AGS.	1,244	4,063	770	4,833	58,853	122
005	DELICIAS, CHIH.	278	5,560		5,560	54,105	97
008	METZTITLAN, HGO.	59	87	20	107	526	50
009	CD. JUÁREZ, CHIH.	97	982		982	13,374	136
011	ALTO RÍO LERMA. GTO.	7,079	18,818	20,085	38,903	383,158	98
014	RíO COLORADO, B.C.	4,975	62,762	1,025	63,787	715,870	112
020	ALVARO OBREGÓN, MICH.	759	2,905	102	3,007	13,374	44
020	QUERÉNDARO, MICH.	161	514	87	601	2,993	50
023	SAN JUAN DEL RÍO, QRO.	1,393	4,238	268	4,506	42,217	94
024	CIÉNEGA DE CHAPALA, MICH.	917	2,630		2,630	22,665	86
037	ALTAR PITIQUITO, SON.	2,800	31,657		31,657	383,543	121
041	RÍO YAQUI, SON.	1,316	10,362	1,328	11,690	94,048	80
042	BUENAVENTURA, CHIH.	451	1,747		1,747	31,131	178
043	VALLE DE BANDERAS, NAY.	32	137		137	2,979	217
045	MARAVATÍO, MICH.	0	0		0	6,243	0
048	TICUL, YUC.	7,428	10,905		10,906	63,839	59
051	COSTA DE HERMOSILLO, SON.	1,703	50,789		50,789	386,430	76
052	FRANCISCO VILLA (MIXTO), DGO.	395	1,443		1,443	22,097	153
061	ZAMORA, MICH.	218	826		826	9,373	113
063	GUASAVE, SIN.	1,314	13,720		13,720	137,751	100
066	STO. DOMINGO, B.C.S.	1,374	28,278		28,278	211,175	75
074	MOCORITO, SIN.	741	3,799	778	4,577	37,741	82
075	RÍO FUERTE, SIN.	1,488	11,194	233	11,427	81,775	72
081	EDO. DE CAMPECHE, CAMP.	3,231	12,485		12,485	87,592	70
083	PAPIGOCHIC, CHIH.	0			0	131.51	0
084	VALLE DE GUAYMAS, SON.	1,545	10,942		10,942	86,801	79
085	MARGEN DERECHA, GTO.	90	1,434		1,434	15,706	110
087	PASTOR ORTIZ, MICH.	1,201	1,781	1,822	3,603	40,901	114
087	ROSARIO MEZQUITE, MICH.	2,114	7,745	1,381	9,126	63,909	70
089	EL CARMEN, CHIH.	686	5,804		5,804	74,485	128
094	ACATLÁN DE JUAREZ, JAL.	237	517		517	4,829	93
094	AMATITLÁN, JAL.	81	820		820	5,762	70
102	RÍO HONDO, Q.R.	280	1,670		1,670	12,885	77
104	CUAJINICUILAPA, GRO.	0			0	161	0
	TOTAL GENERAL	**45,687**	**310,614**	**27,899**	**338,513**	**3,168,422**	**94**

RESUMEN 6

CLASIFICACIÓN DE SUPERFICIES REGADAS Y VOLUMEN POR REGIONES Y TIPOS DE APROVECHAMIENTO
AÑO AGRÍCOLA 2000-2001

REGIONES, ESTADOS, DISTRITOS Y UNIDADES	SUPERFICIE FÍSICA REGADA EN EL AÑO (ha)					VOLUMEN DISTRIBUIDO (miles de m^3)				
	GRAVEDAD PRESAS	GRAVEDAD DERIVACIÓN	BOMBEO CORRIENTES	BOMBEO POZOS	TOTALES	GRAVEDAD PRESAS	GRAVEDAD DERIVACIÓN	BOMBEO CORRIENTES	BOMBEO POZOS	TOTALES
I .PENÍNSULA DE BAJA CALIFORNIA										
BAJA CALIFORNIA		**116,937**		**63,787**	**180,724**		**1,742,104**		**715,870**	**2,457,974**
014 RÍO COLORADO, B.C.		116,937		63,787	180,724		1,742,104		715,870	2,457,974
BAJA CALIFORNIA SUR				28,278	145,215				211,175	211,175
066 STO. DOMINGO, B.C.S.				28,278	28,278				211,175	211,175
TOTAL PENÍNSULA DE BAJA CALIFORNIA		**116,937**		**92,065**	**209,002**		**1,742,104**		**927,045**	**2,669,149**
II .NOROESTE										
CHIHUAHUA	**2,290**				**2,290**	**22,006**			**132**	**22,138**
083 PAPIGOCHIC, CHIH.	2,290				2,290	22,006			132	22,138
SONORA	**285,336**			**105,078**	**390,414**	**2,854,347**			**950,822**	**3,805,170**
018 COLONIAS YAQUIS, SON.	17,703				17,703	220,631				220,631
037 ALTAR PITIQUITO, SON.	688			31,657	32,345	13,891			383,543	397,434
038 RÍO MAYO, SON.	84,988				84,988	1,013,166				1,013,166
041 RÍO YAQUI, SON.	181,957			11,690	193,647	1,606,660			94,048	1,700,708
051 COSTA DE HERMOSILLO, SON.				50,789	50,789				386,430	386,430
084 VALLE DE GUAYMAS, SON.				10,942	10,942				86,801	86,801
TOTAL NOROESTE	**287,626**			**105,078**	**392,704**	**2,876,353**			**950,954**	**3,827,308**
III .PACÍFICO NORTE										
DURANGO	**9,861**	**2,074**		**1,443**	**13,378**	**97,035**	**14,303**		**22,097**	**133,435**
052 01 FRANCISCO VILLA, DGO.	604				604	7,393				7,393
052 02 FRANCISCO VILLA (MIXTO), DGO.	2,245			1,443	3,688	21,708			22,097	43,805
052 03 GUADALUPE VICTORIA, DGO.	4,245	2,074			6,319	36,142	14,303			50,445
052 04 PEÑA DEL ÁGUILA, DGO.	767				767	8,128				8,128
052 05 SANTIAGO BAYACORA, DGO.	2,000				2,000	23,664				23,664
NAYARIT		**15,050**	**5,131**	**137**	**20,318**		**229,316**	**35,893**	**2,979**	**268,188**
043 01 VALLE DE BANDERAS, NAY.		2,619	973	137	3,729		51,666	10,410	2,979	65,055
043 02 RÍO SANTIAGO M. I., NAY.		9,679			9,679		157,886			157,886
043 03 RÍO SANTIAGO M.D. NAY.			4,158		4,158			25,483		25,483
043 04 RÍO SAN PEDRO, NAY.		2,752			2,752		19,764			19,764
SINALOA	**545,995**		**16,108**	**29,724**	**591,827**	**5,918,060**		**122,332**	**257,267**	**6,297,659**
010 A SISTEMA CULIACÁN, SIN.	82,886				82,886	750,908				750,908
010 B SISTEMA HUMAYA, SIN.	70,529				70,529	635,285				635,285
063 GUASAVE, SIN.	78,995			13,720	92,715	946,426			137,751	1,084,177
074 MOCORITO, SIN.	26,253			4,577	30,830	216,496			37,741	254,237
075 RÍO FUERTE, SIN.	179,061		13,216	11,427	203,704	2,352,082		102,700	81,775	2,536,557
076 VALLE DEL CARRIZO, SIN.	38,288				38,288	395,294				395,294
076 B FUERTE-MAYO, SIN.	5,061				5,061	35,660				35,660
076 C FUERTE-SAN BLAS, SIN.	3,632				3,632	25,568				25,568
108 ELOTA PIAXTLA, SIN.	12,382		2,892		15,274	74,517		19,632		94,149
109 RÍO SAN LORENZO, SIN.	48,909				48,909	485,825				485,825
SONORA	**3,832**				**3,832**	**48,273**				**48,273**
076 A FUERTE-MAYO, SON.	3,832				3,832	48,273				48,273
TOTAL PACÍFICO NORTE	**559,688**	**17,124**	**21,239**	**31,304**	**629,355**	**6,063,368**	**243,619**	**158,225**	**282,343**	**6,747,555**

RESUMEN 6

CLASIFICACIÓN DE SUPERFICIES REGADAS Y VOLUMEN POR REGIONES Y TIPOS DE APROVECHAMIENTO
AÑO AGRÍCOLA 2000-2001

REGIONES, ESTADOS, DISTRITOS Y UNIDADES	SUPERFICIE FÍSICA REGADA EN EL AÑO (ha)					VOLUMEN DISTRIBUIDO (miles de m^3)				
	GRAVEDAD PRESAS	GRAVEDAD DERIVACIÓN	BOMBEO CORRIENTES	BOMBEO POZOS	TOTALES	GRAVEDAD PRESAS	GRAVEDAD DERIVACIÓN	BOMBEO CORRIENTES	BOMBEO POZOS	TOTALES
IV .BALSAS										
GUERRERO	**13,774**	**914**			**14,688**	**436,257**	**13,236**			**449,493**
057 AMUCO-CUTZAMALA, GRO.	12,888	573			13,461	420,549	8,208			428,757
068 TEPECOACUILCO, GRO.	886	341			1,227	15,708	5,028			20,736
MICHOACÁN	**27,938**	**32,997**			**60,935**	**760,536**	**576,695**			**1,337,231**
097 LÁZARO CÁRDENAS, MICH.	24,486	32,997			57,483	692,539	576,695			1,269,234
098 JOSÉ MARIA MORELOS, MICH.	3,262				3,262	66,484				66,484
099 QUITUPAN-LA MAGDALENA, MICH.	190				190	1,513				1,513
MORELOS		**20,121**			**20,121**		**644,471**			**644,471**
016 EDO DE MORELOS, MOR.		20,121			20,121		644,471			644,471
PUEBLA	**20,189**				**20,189**	**264,447**				**264,447**
030 VALSEQUILLO, PUE.	20,189				20,189	264,447				264,447
TLAXCALA	**308**	**3,746**			**4,054**	**1,617**	**20,124**			**21,741**
056 ATOYAC-ZAHUAPAN TLAX.	308	3,746			4,054	1,617	20,124			21,741
TOTAL BALSAS	**62,209**	**57,778**			**119,988**	**1,462,857**	**1,254,526**			**2,717,383**
V .PACÍFICO SUR										
GUERRERO	**1,953**	**3,985**			**5,938**	**21,732**	**26,879**		**161**	**48,772**
095 ATOYAC, GRO.		2,362			2,362		16,988			16,988
104 CUAJINICUILAPA, GRO.		1,623			1,623		9,891		161	10,052
105 NEXPA, GRO.	1,953				1,953	21,732				21,732
OAXACA	**24,071**	**2,132**			**26,203**	**571,994**	**36,113**			**608,107**
019 TEHUANTEPEC, OAX.	24,071	756			24,827	571,994	15,514			587,508
110 RÍO VERDE PROGRESO, OAX.		1,376			1,376		20,599			20,599
TOTAL PACÍFICO SUR	**26,024**	**6,117**			**32,140**	**593,726**	**62,991**		**161**	**656,878**
VI .RÍO BRAVO										
COAHUILA	**1,455**	**1,722**			**3,177**	**12,797**	**20,688**			**33,486**
006 PALESTINA, COAH.	1,455	1,722			3,177	12,797	20,688			33,486
CHIHUAHUA	**26,573**	**9,813**	**237**	**14,093**	**50,716**	**518,637**	**155,358**	**4,867**	**173,095**	**851,958**
005 DELICIAS, CHIH.	19,598			5,560	25,158	390,924			54,105	445,029
009 CD. JUÁREZ, CHIH.		9,398		982	10,380		147,003		13,374	160,376
042 BUENAVENTURA, CHIH.	975	355		1,747	3,077	19,752	7,404		31,131	58,287
089 EL CARMEN, CHIH.	880	60		5,804	6,744	13,857	952		74,485	89,294
090 BAJO RÍO CONCHOS, CHIH.	2,466		237		2,703	50,983		4,867		55,851
103 RÍO FLORIDO, CHIH.	2,654				2,654	43,121				43,121
TAMAULIPAS	**52,559**				**52,559**	**160,499**				**160,499**
025 BAJO RÍO BRAVO, TAMPS.										
026 BAJO RÍO SAN JUAN, TAMPS.	52,559				52,559	160,499				160,499
050 ACUÑA FALCÓN, TAMPS.										
TOTAL RÍO BRAVO	**80,587**	**11,535**	**237**	**14,093**	**106,452**	**691,933**	**176,047**	**4,867**	**173,095**	**1,045,942**
VII .CUENCAS CENTRALES DEL NORTE										
DURANGO	**32,639**				**32,639**	**623,999**				**623,999**
017 REGIÓN LAGUNERA, COAH.-DGO.	32,639				32,639	623,999				623,999
TOTAL CUENCAS CENTRALES DEL NORTE	**32,639**				**32,639**	**623,999**				**623,999**

RESUMEN 6

CLASIFICACIÓN DE SUPERFICIES REGADAS Y VOLUMEN POR REGIONES Y TIPOS DE APROVECHAMIENTO

AÑO AGRÍCOLA 2000-2001

REGIONES, ESTADOS, DISTRITOS Y UNIDADES	SUPERFICIE FÍSICA REGADA EN EL AÑO (ha)					VOLUMEN DISTRIBUIDO (miles de m^3)				
	GRAVEDAD PRESAS	GRAVEDAD DERIVACIÓN	BOMBEO CORRIENTES	BOMBEO POZOS	TOTALES	GRAVEDAD PRESAS	GRAVEDAD DERIVACIÓN	BOMBEO CORRIENTES	BOMBEO POZOS	TOTALES
VIII .LERMA-SANTIAGO-PACIFÍCO										
AGUASCALIENTES	**1,082**			**4,833**	**5,915**	**7,731**			**58,853**	**66,584**
001 PABELLÓN, AGS.	1,082			4,833	5,915	7,731			58,853	66,584
COLIMA	**5,286**	**16,758**			**22,044**	**120,288**	**382,603**			**502,891**
053 01 PEÑITAS, COL.	2,438	3,491			5,929	74,380	124,959			199,339
053 02 JUÁREZ, COL.		1,248			1,248		34,583			34,583
053 08 CERRO DE ORTEGA, COL.	897	1,870			2,767	18,758	39,101			57,859
053 03 TECUANILLO, COL.		5,956			5,956		118,020			118,020
053 04 AMELA, COL.	1,951	3,374			5,325	27,150	46,959			74,109
053 05 CIHUATLÁN, COL.		819			819		18,981			18,981
EDO. DE MÉXICO	**1,952**	**6,009**			**7,961**	**3,243**	**22,937**			**26,179**
033 01 TEMASCALCINGO, MÉX.		5,211			5,211		20,679			20,679
033 03 TOXI, MÉX.		798			798		2,258			2,258
033 04 J.T. FABELA, MÉX.	1,952				1,952	3,243				3,243
GUANAJUATO	**66,560**			**40,337**	**106,897**	**332,501**			**398,863**	**731,364**
011 ALTO RÍO LERMA. GTO.	61,244			38,903	100,147	298,584			383,158	681,742
085 01 NEUTLA. GTO.					0	0				0
085 02 COMONFORT, GTO.	233				233	1,513				1,513
085 03 MARGEN IZQUIERDA, GTO.	1,001				1,001	6,183				6,183
085 04 MARGEN DERECHA, GTO.	4,082			1,434	5,516	26,221			15,706	41,926
JALISCO	**34,003**	**3,654**	**547**	**1,337**	**39,541**	**570,819**	**53,424**	**2,454**	**10,591**	**637,287**
013 01 EL CUARENTA, JAL.	1,610				1,610	6,437				6,437
013 02 BELÉM DEL REFUGIO, JAL.		399			399		4,113			4,113
013 03 SAN MIGUEL EL ALTO, JAL.	85				85	366				366
013 06 TENASCO, JAL.	137				137	1,270				1,270
013 08 MAGDALENA, JAL.	253				253	1,144				1,144
013 09 AHUALULCO, JAL.	538				538	3,210				3,210
013 10 TEUCHITLÁN, JAL.			185		185			685		685
013 11 AMECA, JAL.	6,711				6,711	39,612				39,612
013 12 BAJO RÍO AMECA, JAL.		1,000			1,000		10,408			10,408
013 13 TIZAPAN EL ALTO, JAL.	72	197			269	303	2,040			2,343
013 15 RÍO LERMA, JAL.			93		93			322		322
013 19 RÍO ZULA, JAL.			159		159			880		880
013 20 RÍO SANTIAGO, JAL.			110		110			567		567
013 23 CANAL AURORA, JAL.		338			338		5,533			5,533
013 25 CANAL ATEQUIZA, JAL.		143			143		1,825			1,825
013 30 AGUA CALIENTE, JAL.	903				903	5,632				5,632
013 32 VILLA GUERRERO, JAL.	35				35	102				102
013 33 AMAGUACHI, JAL		545			545		5,288			5,288
053 06 CIHUATLÁN, JAL.		1,032			1,032		24,217			24,217
093 TOMATLÁN, JAL.	12,666				12,666	341,330				341,330
094 A ACATLÁN DE JUAREZ, JAL.	610			517	1,127	4,057			4,829	8,886
094 B AUTLÁN-EL GRULLO, JAL.	10,383				10,383	167,356				167,356
094 C AMATITLÁN, JAL.				820	820				5,762	5,762

RESUMEN 6

CLASIFICACIÓN DE SUPERFICIES REGADAS Y VOLUMEN POR REGIONES Y TIPOS DE APROVECHAMIENTO
AÑO AGRÍCOLA 2000-2001

REGIONES, ESTADOS, DISTRITOS Y UNIDADES	SUPERFICIE FÍSICA REGADA EN EL AÑO (ha)					VOLUMEN DISTRIBUIDO (miles de m^3)				
	GRAVEDAD PRESAS	GRAVEDAD DERIVACIÓN	BOMBEO CORRIENTES	BOMBEO POZOS	TOTALES	GRAVEDAD PRESAS	GRAVEDAD DERIVACIÓN	BOMBEO CORRIENTES	BOMBEO POZOS	TOTALES
MICHOACÁN	**50,744**	**30,476**	**3,289**	**19,793**	**104,301**	**263,540**	**344,825**	**32,910**	**159,458**	**800,734**
020 A ALVARO OBREGÓN, MICH.	5,755			3,007	8,762	48,132			13,374	61,506
020 B MORELIA, MICH.	1,798				1,798	10,384				10,384
020 C QUERÉNDARO, MICH.	7,399			601	8,000	39,840			2,993	42,834
020 D TZURUMÚTARO, MICH.	867				867	2,597				2,597
024 CIÉNEGA DE CHAPALA, MICH.	2,219	10,070	1,398	2,630	16,317	20,487	82,773	5,864	22,665	131,789
045 A CD. HIDALGO, MICH.		8,988			8,988	15,320	85,510			100,830
045 B MARAVATÍO, MICH.	3,709	4,182		0	7,891	18,509	48,444		6,243	73,196
061 ZAMORA, MICH.	516	7,236	1,891	826	10,469	7,990	128,098	27,046	9,373	172,507
087 A PASTOR ORTIZ, MICH.	3,630			3,603	7,233	14,940			40,901	55,840
087 B ROSARIO MEZQUITE, MICH.	24,597			9,126	33,723	84,510			63,909	148,419
087 C ZACAPU, MICH.	254				254	832				832
ZACATECAS	**4,385**		**226**		**4,611**	**56,711**		**1,741**		**58,452**
034 01 LEOBARDO REYNOSO, ZAC.	414				414	3,777				3,777
034 04 JULIAN ADAME ALATORRE, ZAC.	505				505	10,598				10,598
034 05 EL CHIQUE, ZAC.	252		226		478	4,363		1,741		6,104
034 06 EL CAZADERO, ZAC.	1,042				1,042	12,603				12,603
034 08 MIGUEL ALEMÁN VALDES, ZAC.	2,172				2,172	25,370				25,370
TOTAL LERMA-SANTIAGO-PACIFÍCO	**164,012**	**56,897**	**4,062**	**66,300**	**291,272**	**1,354,833**	**803,789**	**37,105**	**627,764**	**2,823,491**
IX .GOLFO NORTE										
EDO. DE MÉXICO	**3,927**				**3,927**	**26,954**				**26,954**
044 JILOTEPEC, MEX.	2,686				2,686	14,706				14,706
096 ARROYOZARCO, MÉX.	1,241				1,241	12,248				12,248
HIDALGO	**185**	**2,970**	**52**	**107**	**3,314**	**1,603**	**44,241**	**181**	**526**	**46,551**
008 METZTITLÁN, HGO.		2,622	52	107	2,781		34,633	181	526	35,340
028 TULANCINGO, HGO.	185	348			533	1,603	9,608			11,211
QUERÉTARO	**1,871**			**4,506**	**6,377**	**19,631**			**42,217**	**61,848**
023 SAN JUAN DEL RÍO, QRO.	1,871			4,506	6,377	19,631			42,217	61,848
SAN LUIS POTOSÍ		**2,325**	**16,992**		**19,317**		**50,628**	**104,576**		**155,203**
092 B PUJAL-COY, S.L.P.			16,992		16,992			104,576		104,576
049 RÍO VERDE S.L.P.		2,325			2,325		50,628			50,628
TAMAULIPAS	**51,123**	**20,882**	**558**		**72,563**	**499,076**	**236,976**	**4,780**		**740,832**
002 EL MANTE, TAMPS.		13,983	558		14,541		110,278	4,780		115,058
029 XICOTENCATL, TAMPS.	9,210	6,899			16,109	103,565	126,698			230,263
086 RÍO SOTO LA MARINA, TAMPS.	20,072				20,072	177,200				177,200
092 A LAS ANIMAS, TAMPS.	21,841				21,841	218,311				218,311
VERACRUZ	**8,101**		**2,255**		**10,356**	**42,766**		**16,604**		**59,370**
060 EL HIGO, VER.			1,531		1,531			13,964		13,964
092 C CHICAYAN, VER.	8,101		724		8,825	42,766		2,640		45,406
TOTAL GOLFO NORTE	**65,207**	**26,177**	**19,857**	**4,613**	**115,854**	**590,029**	**331,844**	**126,141**	**42,743**	**1,090,757**
X .GOLFO CENTRO										
VERACRUZ		**29,546**			**29,546**		**680,257**			**680,257**
035 LA ANTIGUA, VER.		19,225			19,225		411,152			411,152
082 RÍO BLANCO, VER.		10,321			10,321		269,105			269,105
TOTAL GOLFO CENTRO		**29,546**			**29,546**		**680,257**			**680,257**

RESUMEN 6

CLASIFICACIÓN DE SUPERFICIES REGADAS Y VOLUMEN POR REGIONES Y TIPOS DE APROVECHAMIENTO

AÑO AGRÍCOLA 2000-2001

REGIONES, ESTADOS, DISTRITOS Y UNIDADES	SUPERFICIE FÍSICA REGADA EN EL AÑO (ha)					VOLUMEN DISTRIBUIDO (miles de m^3)				
	GRAVEDAD PRESAS	GRAVEDAD DERIVACIÓN	BOMBEO CORRIENTES	BOMBEO POZOS	TOTALES	GRAVEDAD PRESAS	GRAVEDAD DERIVACIÓN	BOMBEO CORRIENTES	BOMBEO POZOS	TOTALES
XI .FRONTERA SUR										
CHIAPAS	**5,611**	**20,288**			**25,899**	**75,500**	**287,257**			**362,757**
046 CACAHOATÁN SUCHIATE, CHIS.		5,141			5,141		125,532			125,532
059 RÍO BLANCO, CHIS.		8,562			8,562		79,873			79,873
101 CUXTEPEQUES, CHIS.	5,611				5,611	75,500				75,500
107 SAN GREGORIO, CHIS.		6,585			6,585		81,851			81,851
TOTAL FRONTERA SUR	**5,611**	**20,288**			**25,899**	**75,500**	**287,257**			**362,757**
XII .PENÍNSULA DE YUCATÁN										
CAMPECHE			**2,794**	**12,485**	**15,279**			**15,144**	**87,592**	**102,736**
081 EDO. DE CAMPECHE, CAMP.			2,794	12,485	15,279			15,144	87,592	102,736
QUINTANA ROO				**1,670**	**1,670**				**12,885**	**12,885**
102 RÍO HONDO, Q.R.				1,670	1,670				12,885	12,885
YUCATÁN				**10,905**	**10,905**				**63,839**	**63,839**
048 TICUL, YUC.				10,906	10,906				63,839	63,839
TOTAL PENÍNSULA DE YUCATÁN			**2,794**	**25,060**	**27,854**			**15,144**	**164,316**	**179,460**
XIII .VALLE DE MÉXICO										
EDO. DE MÉXICO	**321**		**2,921**		**3,242**	**2,717**		**24,865**		**27,583**
073 LA CONCEPCIÓN, MÉX.	321				321	2,717				2,717
088 CHICONAUTLA, MÉX.			2,921		2,921			24,865		24,865
HIDALGO	**24,873**	**42,304**	**1,258**		**68,435**	**499,196**	**844,852**	**10,464**		**1,354,513**
003 TULA, HGO.	11,209	32,355			43,564	234,520	676,982			911,501
003 A AJACUBA, HGO.		1,713			1,713		11,289			11,289
003 B NUEVOS PROYECTOS, HGO.		797	1,258		2,055		12,550	10,464		23,014
100 ALFAJAYUCAN, HGO.	13,664	7,439			21,103	264,677	144,032			408,708
TOTAL VALLE DE MÉXICO	**25,194**	**42,304**	**4,179**		**71,677**	**501,914**	**844,852**	**35,329**		**1,382,095**
TOTAL GENERAL	**1,308,796**	**384,704**	**52,368**	**338,513**	**2,084,381**	**14,834,513**	**6,427,285**	**376,811**	**3,168,422**	**24,807,031**

RESUMEN 8

CLASIFICACIÓN DE USUARIOS, SUPERFICIES REGADAS Y VOLÚMENES DISTRIBUIDOS, POR REGIONES, ESTADOS Y DISTRITOS DE RIEGO O UNIDAD HIDROLÓGICA. AÑO AGRÍCOLA 2000-2001

UNIDADES Y DISTRITOS	USUARIOS			SUPERFICIE FÍSICA REGADA (ha)			VOLUMEN DISTRIBUIDO (Miles m^3)		
	EJIDAL	PARTICULAR	TOTALES	EJIDAL	PARTICULAR	TOTALES	EJIDAL	PARTICULAR	TOTALES
I .PENÍNSULA DE BAJA CALIFORNIA									
BAJA CALIFORNIA	8,868	5,221	14,089	113,750	66,974	180,724	1,633,589	824,385	2,457,974
014 RÍO COLORADO, B.C.	8,868	5,221	14,089	113,750	66,974	180,724	1,633,589	824,385	2,457,974
BAJA CALIFORNIA SUR	641	733	1,374	3,573	24,705	28,278	45,304	165,871	211,175
066 STO. DOMINGO, B.C.S.	641	733	1,374	3,573	24,705	28,278	45,304	165,871	211,175
TOTAL PENÍNSULA DE BAJA CALIFORNIA	9,509	5,954	15,463	117,323	91,679	209,002	1,678,893	990,256	2,669,149
II .NOROESTE									
CHIHUAHUA	19	295	314	78	2,213	2,291	756	21,381	22,138
083 PAPIGOCHIC, CHIH.	19	295	314	78	2,213	2,291	756	21,381	22,138
SONORA	23,393	18,018	41,411	181,593	208,821	390,414	1,822,715	1,982,455	3,805,169
018 COLONIAS YAQUIS, SON.	2,252		2,252	17,703		17,703	220,631		220,631
037 ALTAR PITIQUITO, SON.	2,320	2,514	4,834	7,538	24,807	32,345	92,474	304,960	397,434
038 RÍO MAYO, SON.	5,411	3,866	9,277	45,934	39,054	84,988	546,951	466,215	1,013,166
041 RÍO YAQUI, SON.	11,726	10,074	21,800	104,163	89,484	193,647	914,811	785,897	1,700,708
051 COSTA DE HERMOSILLO, SON.	213	1,490	1,703	625	50,164	50,789	3,680	382,750	386,430
084 VALLE DE GUAYMAS, SON.	1,471	74	1,545	5,630	5,312	10,942	44,168	42,633	86,801
TOTAL NOROESTE	23,412	18,313	41,725	181,670	211,034	392,705	1,823,471	2,003,836	3,827,307
III .PACÍFICO NORTE									
DURANGO	2,667	377	3,044	10,115	3,263	13,378	103,838	29,596	133,435
052 01 FRANCISCO VILLA, DGO.	247	2	249	586	18	604	7,176	217	7,393
052 02 FRANCISCO VILLA (MIXTO), DGO.	962	48	1,010	3,265	423	3,688	39,645	4,160	43,805
052 03 GUADALUPE VICTORIA, DGO.	960	146	1,106	4,234	2,085	6,319	33,632	16,813	50,445
052 04 PEÑA DEL ÁGUILA, DGO.	180	120	300	523	244	767	5,544	2,584	8,128
052 05 SANTIAGO BAYACORA, DGO.	318	61	379	1,507	493	2,000	17,842	5,823	23,664
NAYARIT	3,145	451	3,596	13,127	7,191	20,318	204,189	63,999	268,188
043 01 VALLE DE BANDERAS, NAY.	665	133	798	2,333	1,396	3,729	45,570	19,485	65,055
043 02 RÍO SANTIAGO M. I., NAY.	1,284	213	1,497	5,124	4,555	9,679	118,447	39,439	157,886
043 03 RÍO SANTIAGO M.D. NAY.	541	105	646	2,918	1,240	4,158	20,408	5,075	25,483
043 04 RÍO SAN PEDRO, NAY.	655		655	2,752		2,752	19,764		19,764
SINALOA	55,543	14,201	69,744	390,772	201,054	591,827	4,012,045	2,285,614	6,297,659
010 A SISTEMA CULIACAN, SIN.	6,547	1,893	8,440	42,852	40,034	82,886	390,811	360,097	750,908
010 B SISTEMA HUMAYA, SIN.	4,350	2,441	6,791	36,675	33,854	70,529	241,719	393,567	635,285
063 GUASAVE, SIN.	12,159	1,793	13,952	70,208	22,507	92,715	803,168	281,009	1,084,177
074 MOCORITO, SIN.	3,641	1,015	4,656	23,739	7,091	30,830	195,762	58,475	254,237
075 RÍO FUERTE, SIN.	16,381	5,230	21,611	125,428	78,276	203,704	1,526,207	1,010,350	2,536,557
076 VALLE DEL CARRIZO, SIN.	2,982	652	3,634	29,815	8,473	38,288	305,972	89,321	395,294
076 B FUERTE-MAYO, SIN.	562		562	5,061		5,061	35,660		35,660
076 C FUERTE-SAN BLAS, SIN.	325	113	438	2,274	1,358	3,632	15,596	9,972	25,568
108 ELOTA PIAXTLA, SIN.	993	449	1,442	11,681	3,593	15,274	69,625	24,524	94,149
109 RÍO SAN LORENZO, SIN.	7,603	615	8,218	43,040	5,869	48,909	427,526	58,299	485,825
SONORA	426		426	3,832		3,832	48,273		48,273
076 A FUERTE-MAYO, SON.	426		426	3,832		3,832	48,273		48,273
TOTAL PACÍFICO NORTE	61,781	15,029	76,810	417,847	211,508	629,355	4,368,346	2,379,209	6,747,555

RESUMEN 8

CLASIFICACIÓN DE USUARIOS, SUPERFICIES REGADAS Y VOLÚMENES DISTRIBUIDOS, POR REGIONES, ESTADOS Y DISTRITOS DE RIEGO O UNIDAD HIDROLÓGICA. AÑO AGRÍCOLA 2000-2001

UNIDADES Y DISTRITOS	USUARIOS			SUPERFICIE FÍSICA REGADA (ha)			VOLUMEN DISTRIBUIDO (Miles m^3)		
	EJIDAL	PARTICULAR	TOTALES	EJIDAL	PARTICULAR	TOTALES	EJIDAL	PARTICULAR	TOTALES
IV .BALSAS									
GUERRERO	6,493	1,286	7,779	10,952	3,736	14,688	334,344	115,149	449,493
057 AMUCO-CUTZAMALA, GRO.	5,876	1,143	7,019	10,103	3,358	13,461	320,134	108,623	428,757
068 TEPECOACUILCO-QUECHULTENANGO, GRO.	617	143	760	849	378	1,227	14,210	6,526	20,736
MICHOACÁN	8,616	900	9,516	52,012	8,923	60,935	1,068,574	268,657	1,337,231
097 LÁZARO CÁRDENAS, MICH.	7,729	722	8,451	49,217	8,266	57,483	1,013,412	255,822	1,269,234
098 JOSÉ MARÍA MORELOS, MICH.	859	169	1,028	2,687	575	3,262	54,306	12,178	66,484
099 QUITUPAN-LA MAGDALENA, MICH.	28	9	37	108	82	190	856	657	1,513
MORELOS	9,527	2,302	11,829	16,097	4,024	20,121	514,907	129,564	644,471
016 EDO DE MORELOS, MOR.	9,527	2,302	11,829	16,097	4,024	20,121	514,907	129,564	644,471
PUEBLA	5,310	7,040	12,350	8,596	11,593	20,189	112,595	151,852	264,447
030 VALSEQUILLO, PUE.	5,310	7,040	12,350	8,596	11,593	20,189	112,595	151,852	264,447
TLAXCALA	2,046	3,089	5,135	1,948	2,106	4,054	10,568	11,173	21,741
056 ATOYAC-ZAHUAPAN TLAX.	2,046	3,089	5,135	1,948	2,106	4,054	10,568	11,173	21,741
TOTAL BALSAS	31,992	14,616	46,608	89,605	30,382	119,987	2,040,988	676,395	2,717,383
V .PACÍFICO SUR									
GUERRERO	1,824	51	1,875	5,573	365	5,938	46,170	2,602	48,772
095 ATOYAC, GRO.	605	51	656	1,997	365	2,362	14,386	2,602	16,988
104 CUAJINICUILAPA, GRO.	438		438	1,623		1,623	10,052		10,052
105 NEXPA, GRO.	781		781	1,953		1,953	21,732		21,732
OAXACA	3,406	2,342	5,748	13,333	12,870	26,203	301,335	306,772	608,107
019 TEHUANTEPEC, OAX.	3,158	2,342	5,500	11,957	12,870	24,827	280,736	306,772	587,508
110 RÍO VERDE PROGRESO, OAX.	248		248	1,376		1,376	20,599		20,599
TOTAL PACÍFICO SUR	5,230	2,393	7,623	18,905	13,235	32,140	347,504	309,374	656,878
VI .RÍO BRAVO									
COAHUILA	450	202	652	1,718	1,459	3,177	17,271	16,215	33,486
006 PALESTINA, COAH.	450	202	652	1,718	1,459	3,177	17,271	16,215	33,486
CHIHUAHUA	5,669	7,863	13,532	25,529	25,186	50,715	429,205	422,753	851,958
005 DELICIAS, CHIH.	2,956	6,423	9,379	9,350	15,808	25,158	181,814	263,215	445,029
009 CD. JUÁREZ, CHIH.	834	206	1,040	5,842	4,538	10,380	90,654	69,722	160,376
042 BUENAVENTURA, CHIH.	453	342	795	1,692	1,384	3,076	32,141	26,146	58,287
089 EL CARMEN, CHIH.	757	330	1,087	5,972	772	6,744	76,275	13,019	89,294
090 BAJO RÍO CONCHOS, CHIH.	223	417	640	889	1,814	2,703	18,349	37,501	55,851
103 RÍO FLORIDO, CHIH.	446	145	591	1,784	870	2,654	29,971	13,150	43,121
TAMAULIPAS	924	1,819	2,743	9,342	43,217	52,559	28,511	131,988	160,499
025 BAJO RÍO BRAVO, TAMPS.	0	0	0	0		0	0		0
026 BAJO RÍO SAN JUAN, TAMPS.	924	1,819	2,743	9,342	43,217	52,559	28,511	131,988	160,499
050 ACUÑA FALCÓN, TAMPS.	0	0	0	0	0	0	0	0	0
TOTAL RÍO BRAVO	7,043	9,884	16,927	36,589	69,862	106,451	474,987	570,956	1,045,942
VII .CUENCAS CENTRALES DEL NORTE									
DURANGO	30,964	2,361	33,325	24,313	8,326	32,639	464,378	159,621	623,999
017 REGIÓN LAGUNERA, COAH.-DGO.	30,964	2,361	33,325	24,313	8,326	32,639	464,378	159,621	623,999
TOTAL CUENCAS CENTRALES DEL NORTE	30,964	2,361	33,325	24,313	8,326	32,639	464,378	159,621	623,999

RESUMEN 8

CLASIFICACIÓN DE USUARIOS, SUPERFICIES REGADAS Y VOLÚMENES DISTRIBUIDOS, POR REGIONES, ESTADOS Y DISTRITOS DE RIEGO O UNIDAD HIDROLÓGICA. AÑO AGRÍCOLA 2000-2001

UNIDADES Y DISTRITOS	USUARIOS			SUPERFICIE FÍSICA REGADA (ha)			VOLUMEN DISTRIBUIDO (Miles m^3)		
	EJIDAL	PARTICULAR	TOTALES	EJIDAL	PARTICULAR	TOTALES	EJIDAL	PARTICULAR	TOTALES
VIII .LERMA-SANTIAGO-PACIFÍCO									
AGUASCALIENTES	1,467	594	2,061	2,946	2,969	5,915	32,498	34,086	66,584
001 PABELLÓN, AGS.	1,467	594	2,061	2,946	2,969	5,915	32,498	34,086	66,584
COLIMA	1,393	714	2,107	7,769	14,275	22,044	209,779	293,112	502,891
053 01 PEÑITAS, COL.	742	325	1,067	3,008	2,921	5,929	105,788	93,551	199,339
053 02 JUÁREZ, COL.	222	19	241	1,070	178	1,248	29,289	5,294	34,583
053 03 TECUANILLO, COL.	308	117	425	2,719	3,237	5,956	54,014	64,006	118,020
053 04 AMELA, COL.		123	123		5,325	5,325		74,109	74,109
053 02 CERRO DE ORTEGA, COL.	66	112	178	733	2,034	2,767	15,149	42,710	57,859
053 05 CIHUATLÁN, COL.	55	18	73	239	580	819	5,539	13,442	18,981
EDO. DE MÉXICO	5,688	1,738	7,426	6,237	1,724	7,961	22,176	4,004	26,179
033 01 TEMASCALCINGO, MÉX.	3,420	67	3,487	4,801	410	5,211	19,050	1,629	20,679
033 02 TOXI, MÉX.	949	330	1,279	632	166	798	1,789	469	2,258
033 03 J.T. FABELA, MÉX.	1,319	1,341	2,660	804	1,148	1,952	1,336	1,906	3,243
GUANAJUATO	16,119	5,406	21,525	58,884	48,013	106,897	376,770	354,594	731,364
011 ALTO RÍO LERMA. GTO.	14,963	5,120	20,083	53,879	46,268	100,147	342,677	339,065	681,742
085 01 NEUTLA. GTO.	0	0	0	0	0	0	0	0	0
085 02 COMONFORT, GTO.	31	74	105	67	166	233	435	1,078	1,513
085 03 MARGEN IZQUIERDA, GTO.	247	26	273	906	95	1,001	5,595	589	6,183
085 04 MARGEN DERECHA, GTO.	878	186	1,064	4,032	1,484	5,516	28,064	13,862	41,926
JALISCO	8,231	1,239	9,470	30,482	9,060	39,540	514,339	122,948	637,286
013 01 EL CUARENTA, JAL.	362	102	464	634	976	1,610	3,021	3,416	6,437
013 02 BELÉM DEL REFUGIO, JAL.	93	161	254	48	351	399	499	3,615	4,113
013 03 SAN MIGUEL EL ALTO, JAL.		38	38		85	85		366	366
013 04 TENASCO, JAL.	10	122	132	22	116	138	205	1,065	1,270
013 05 MAGDALENA, JAL.	56	5	61	164	88	252	720	424	1,144
013 06 AHUALULCO, JAL.	165	9	174	458	80	538	2,801	409	3,210
013 07 TEUCHITLÁN, JAL.	74		74	185		185	685		685
013 08 AMECA, JAL.	2,300	30	2,330	6,353	359	6,712	37,502	2,110	39,612
013 09 BAJO RÍO AMECA, JAL.	515	17	532	851	149	1,000	9,362	1,046	10,408
013 10 TIZAPAN EL ALTO, JAL.	73	11	84	234	34	268	2,066	277	2,343
013 11 RÍO LERMA, JAL.	25	1	26	90	3	93	311	10	322
013 12 RÍO ZULA, JAL.	29	8	37	103	56	159	570	310	880
013 13 RÍO SANTIAGO, JAL.	24	1	25	84	26	110	433	134	567
013 14 CANAL AURORA, JAL.	65	5	70	258	80	338	4,258	1,275	5,533
013 15 CANAL ATEQUIZA, JAL.	23	31	54	76	67	143	981	844	1,825
013 16 AGUA CALIENTE, JAL.	284		284	903		903	5,632		5,632
013 17 VILLA GUERRERO, JAL.		12	12		35	35		102	102
013 18 AMAGUACHI, JAL.	170	108	278	263	282	545	2,552	2,736	5,288
093 TOMATLÁN, JAL.	2,255	45	2,300	12,146	520	12,666	326,888	14,442	341,330
053 01 CIHUATLÁN, JAL.	46	71	117	172	860	1,032	4,037	20,180	24,217
094 01 ACATLÁN DE JUAREZ, JAL.	386	46	432	989	138	1,127	8,881	4	8,886
094 02 AUTLÁN-EL GRULLO, JAL.	1,226	385	1,611	6,246	4,138	10,384	101,371	65,985	167,356
094 03 AMATITLÁN, JAL.	50	31	81	203	617	820	1,563	4,199	5,762
MICHOACÁN	26,463	4,127	30,590	80,923	23,379	104,301	615,340	185,394	800,734
020 01 ALVARO OBREGÓN, MICH.	2,128	328	2,456	6,608	2,154	8,762	43,673	17,833	61,506
020 02 MORELIA, MICH.	539	200	739	1,291	507	1,798	7,385	3,000	10,384
020 03 QUERÉNDARO, MICH.	2,184	117	2,301	6,601	1,399	8,000	32,541	10,293	42,834
020 04 TZURUMÚTARO, MICH.	298	79	377	476	391	867	1,422	1,175	2,597
024 CIÉNEGA DE CHAPALA, MICH.	5,781	330	6,111	14,005	2,312	16,317	113,577	18,211	131,789

RESUMEN 8

CLASIFICACIÓN DE USUARIOS, SUPERFICIES REGADAS Y VOLÚMENES DISTRIBUIDOS, POR REGIONES, ESTADOS Y DISTRITOS DE RIEGO O UNIDAD HIDROLÓGICA. AÑO AGRÍCOLA 2000-2001

UNIDADES Y DISTRITOS	USUARIOS			SUPERFICIE FÍSICA REGADA (ha)			VOLUMEN DISTRIBUIDO (Miles m^3)		
	EJIDAL	PARTICULAR	TOTALES	EJIDAL	PARTICULAR	TOTALES	EJIDAL	PARTICULAR	TOTALES
045 01 CD. HIDALGO, MICH.	1,661	1,182	2,843	4,321	4,667	8,988	55,932	44,898	100,830
045 02 MARAVATÍO, MICH.	1,952	450	2,402	5,978	1,913	7,891	58,953	14,242	73,196
061 ZAMORA, MICH.	2,624	424	3,048	8,013	2,456	10,469	130,103	42,404	172,507
087 01 PASTOR ORTIZ, MICH.	2,412		2,412	7,233		7,233	55,840		55,840
087 02 ROSARIO MEZQUITE, MICH.	6,804	1,011	7,815	26,159	7,564	33,723	115,130	33,289	148,419
087 03 ZACAPU, MICH.	80	6	86	239	15	254	783	49	832
ZACATECAS	1,200	2,232	3,432	1,356	3,256	4,612	19,114	39,338	58,452
034 01 LEOBARDO REYNOSO, ZAC.	22	67	89	246	168	414	2,141	1,635	3,777
034 02 JULIAN ADAME ALATORRE, ZAC.	661	2	663	505	1	506	10,584	14	10,598
034 03 EL CHIQUE, ZAC.	91	195	286	132	346	478	1,095	5,009	6,104
034 04 EL CAZADERO, ZAC.	426	562	988	473	569	1,042	5,293	7,310	12,603
034 05 MIGUEL ALEMÁN VALDES, ZAC.		1,406	1,406		2,172	2,172		25,370	25,370
TOTAL LERMA-SANTIAGO-PACIFÍCO	60,561	16,050	76,611	188,596	102,676	291,270	1,790,015	1,033,476	2,823,490
IX .GOLFO NORTE									
EDO. DE MÉXICO	773	1,068	1,841	1,652	2,275	3,927	11,161	15,793	26,954
044 JILOTEPEC, MEX.	532	689	1,221	1,170	1,516	2,686	6,405	8,302	14,706
096 ARROYOZARCO, MÉX.	241	379	620	482	759	1,241	4,756	7,492	12,248
HIDALGO	1,287	1,021	2,308	1,374	1,940	3,314	22,242	24,309	46,551
008 METZTITLÁN, HGO.	1,034	1,006	2,040	896	1,885	2,782	11,513	23,827	35,340
028 TULANCINGO, HGO.	253	15	268	478	55	533	10,729	482	11,211
QUERÉTARO	2,172	26	2,198	6,329	48	6,377	61,315	533	61,848
023 SAN JUAN DEL RÍO, QRO.	2,172	26	2,198	6,329	48	6,377	61,315	533	61,848
SAN LUIS POTOSÍ	1,911	1,015	2,926	9,356	9,960	19,316	72,383	82,820	155,203
049 RÍO VERDE S.L.P.	932	398	1,330	1,211	1,114	2,325	22,253	28,375	50,628
092 PUJAL-COY, S.L.P.	979	617	1,596	8,145	8,846	16,991	50,130	54,445	104,576
TAMAULIPAS	5,906	828	6,734	55,389	17,174	72,563	532,104	208,728	740,832
002 EL MANTE, TAMPS.	1,532	210	1,742	11,546	2,995	14,541	91,345	23,713	115,058
029 XICOTENCATL, TAMPS.	628	368	996	7,404	8,706	16,110	98,895	131,368	230,263
086 RÍO SOTO LA MARINA, TAMPS.	1,636	108	1,744	17,289	2,782	20,071	152,640	24,560	177,200
092 A RIO PANUCO (LAS ANIMAS), TAMPS.	2,110	142	2,252	19,150	2,691	21,841	189,224	29,087	218,311
VERACRUZ	1,403	254	1,657	7,763	2,593	10,356	45,694	13,676	59,370
060 EL HIGO, VER.	274	52	326	1,099	432	1,531	9,987	3,977	13,964
092 B CHICAYAN, VER.	1,129	202	1,331	6,664	2,161	8,825	35,707	9,699	45,406
TOTAL GOLFO NORTE	13,452	4,212	17,664	81,864	33,989	115,853	744,899	345,859	1,090,757
X .GOLFO CENTRO									
VERACRUZ	4,255	1,785	6,040	13,203	16,343	29,545	319,721	360,536	680,257
035 LA ANTIGUA, VER.	3,472	1,018	4,490	10,229	8,995	19,224	219,180	191,972	411,152
082 RÍO BLANCO, VER.	783	767	1,550	2,974	7,347	10,321	100,541	168,564	269,105
TOTAL GOLFO CENTRO	4,255	1,785	6,040	13,203	16,343	29,546	319,721	360,536	680,257
XI .FRONTERA SUR									
CHIAPAS	5,674	674	6,348	18,380	7,519	25,900	236,093	126,664	362,757
046 CACAHOATÁN SUCHIATE, CHIS.	357	123	480	2,115	3,026	5,142	50,070	75,462	125,532
059 RÍO BLANCO, CHIS.	2,054	469	2,523	5,413	3,149	8,562	44,974	34,899	79,873
101 CUXTEPEQUES, CHIS.	1,308	21	1,329	5,392	219	5,611	72,586	2,915	75,500

RESUMEN 8

CLASIFICACIÓN DE USUARIOS, SUPERFICIES REGADAS Y VOLÚMENES DISTRIBUIDOS, POR REGIONES, ESTADOS Y DISTRITOS DE RIEGO O UNIDAD HIDROLÓGICA. AÑO AGRÍCOLA 2000-2001

UNIDADES Y DISTRITOS	USUARIOS			SUPERFICIE FÍSICA REGADA (ha)			VOLUMEN DISTRIBUIDO (Miles m^3)		
	EJIDAL	PARTICULAR	TOTALES	EJIDAL	PARTICULAR	TOTALES	EJIDAL	PARTICULAR	TOTALES
107 SAN GREGORIO, CHIS.	1,955	61	2,016	5,460	1,125	6,585	68,463	13,388	81,851
TOTAL FRONTERA SUR	5,674	674	6,348	18,381	7,519	25,899	236,093	126,664	362,757
XII .PENÍNSULA DE YUCATÁN									
CAMPECHE	3,054	282	3,336	4,569	10,710	15,279	29,369	73,367	102,736
081 EDO. DE CAMPECHE, CAMP.	3,054	282	3,336	4,569	10,710	15,279	29,369	73,367	102,736
QUINTANA ROO	280		280	1,670		1,670	12,885		12,885
102 RÍO HONDO, Q.R.	280		280	1,670		1,670	12,885		12,885
YUCATÁN	6,896	532	7,428	10,420	485	10,905	60,780	3,059	63,839
048 TICUL, YUC.	6,896	532	7,428	10,420	485	10,905	60,780	3,059	63,839
TOTAL PENÍNSULA DE YUCATÁN	10,230	814	11,044	16,660	11,195	27,855	103,034	76,426	179,460
XIII .VALLE DE MÉXICO									
EDO. DE MÉXICO	1,130	380	1,510	2,373	869	3,242	20,543	7,040	27,583
073 LA CONCEPCIÓN, MÉX.	85	105	190	84	237	321	652	2,065	2,717
088 CHICONAUTLA, MÉX.	1,045	275	1,320	2,289	632	2,921	19,891	4,974	24,865
HIDALGO	26,101	20,065	46,166	38,610	29,825	68,435	755,635	598,878	1,354,513
003 TULA, HGO.	17,662	13,286	30,948	24,862	18,702	43,564	519,575	391,927	911,501
003 A AJACUBA, HGO.	719	30	749	1,632	81	1,713	10,755	534	11,289
003 B NUEVOS PROYECTOS, HGO.	1,003	587	1,590	1,281	774	2,055	15,362	7,652	23,014
100 ALFAJAYUCAN, HGO.	6,717	6,162	12,879	10,835	10,268	21,103	209,943	198,766	408,708
TOTAL VALLE DE MÉXICO	27,231	20,445	47,676	40,983	30,694	71,677	776,178	605,917	1,382,095
TOTAL GENERAL	**291,334**	**112,530**	**403,864**	**1,245,939**	**838,442**	**2,084,381**	**15,168,506**	**9,638,525**	**24,807,031**

RESUMEN 9

HISTÓRICO DE SUPERFICIES REGADAS Y VOLÚMENES DISTRIBUIDOS POR TIPO DE APROVECHAMIENTO DE 1957-1958 A 1983-1984 Y DE 1997-1998 A 2000-2001

CICLO AGRÍCOLA	GRAVEDAD-PRESAS			GRAVEDAD-DERIVACIÓN			BOMBEO-CORRIENTES			BOMBEO-POZOS			T O T A L		
	(ha)	% DE SUP. CON DOS COSECHAS	VOLUMEN (Miles m^3)	(ha)	% DE SUP. CON DOS COSECHAS	VOLUMEN (Miles m^3)	(ha)	% DE SUP. CON DOS COSECHAS	VOLUMEN (Miles m^3)	(ha)	% DE SUP. CON DOS COSECHAS	VOLUMEN (Miles m^3)	(ha)	% DE SUP. CON DOS COSECHAS	VOLUMEN (Miles m^3)
1957-1958 *	716,133		5'393,309	500,379		5'739,275	86,521		865,927	282,593		2'974,901	1'585,626		14'973,412
1958-1959 *	949,642		8'075,219	378,837		5'379,256	64,776		583,809	227,930		2'446,815	1'621,185		16'485,099
1959-1960 *	946,466		9'209,417	336,893		5'764,359	78,815		785,173	255,225		2'841,908	1'617,399		18'600,911
1960-1961 *	1'179,079		12'554,953	362,122		6'734,863	71,236		790,456	268,067		2'816,863	1'880,504		22'897,135
1961-1962 *	1'173,578		12'302,235	403,423		6'789,761	61,316		472,563	275,888		3'010,003	1'914,205		22'574,562
1962-1963 *	1'017,856		10'617,802	418,413		7'046,904	56,771		366,139	254,139		2'717,092	1'747,179		20'744,937
1963-1964 *	1'160,274		11'465,148	486,067		7'185,835	57,727		513,837	301,345		3'499,001	2'005,413		22'663,821
1964-1965 *	1'230,176		13'641,302	411,631		6'497,396	64,633		579,612	281,381		2'878,224	1'987,821		23'596,534
1965-1966	1'057,584	15.20	10'962,430	444,450	14.20	6'420,318	64,624	9.70	620,196	317,789	10.10	3'225,576	1'884,447	13.90	21'228,583
1966-1967	1'323,177	14.60	12'613,760	447,525	21.40	1'066,088	86,022	21.30	743,245	323,079	18.00	3'131,166	2'179,803	16.80	22'554,179
1967-1968	1'273,870	22.50	13'146,782	467,217	11.60	6'673,700	60,557	9.80	538,196	335,724	0.30	3'684,279	2'137,368	16.30	24'042,957
1968-1969	1'365,442	25.60	17'885,339	414,981	16.30	6'348,132	62,582	16.80	632,055	339,507	2.10	3'702,863	2'182,512	19.90	28'568,389
1969-1970	1'194,354	20.30	14'640,792	419,009	12.80	6'338,298	64,951	6.90	590,644	399,865	9.30	3'962,221	2'078,179	16.30	25'531,955
1970-1971	1'257,253	14.40	15'239,659	141,869	11.20	6'474,944	72,319	9.10	670,018	385,426	10.90	3'755,063	2'129,867	13.00	26'139,684
1971-1972	1'308,518	22.60	16'188,757	405,437	9.30	6'471,235	60,958	23.20	665,763	373,948	5.20	3'708,410	2'148,861	17.10	27'034,165
1972-1973	1'285,019	24.70	15'533,479	453,658	9.50	6'545,183	70,270	20.40	726,926	380,201	4.40	3'421,856	2'189,148	17.90	26'227,444
1973-1974	1'435,339	29.80	19'207,295	455,435	8.70	6'601,792	79,967	25.00	876,090	396,206	5.00	3'699,997	2'366,947	21.40	30'385,174
1974-1975	1'383,475	25.30	18'246,205	489,848	11.00	6'588,521	84,121	23.80	848,353	410,257	8.10	3'550,738	2'367,701	19.30	29'233,817
1975-1976	1'439,633	14.50	16'646,090	524,232	10.60	7'241,291	83,898	25.80	886,850	433,156	6.70	3'861,311	2'408,919	12.70	28'639,542
AÑO AGRÍCOLA															
1976-1977	1'383,113	21.90	16'317,488	515,454	5.70	7'460,862	94,137	30.60	951,449	396,030	3.80	3'802,073	2'388,734	15.70	28'531,872
1977-1978	1'457,258	17.00	14'190,943	521,450	4.70	7'341,532	101,106	19.30	956,032	452,364	5.30	3'994,704	2'532,178	12.50	26'483,211
1978-1979	1'742,455	28.90	16'068,387	569,797	15.20	8'706,641	98,031	30.50	1'047,271	453,030	6.20	3'792,308	2'863,313	2.60	29'614,607
1979-1980	1'494,068	15.80	14'335,629	629,016	11.40	9'820,352	111,902	20.10	1'006,522	529,211	10.30	4'346,782	2'764,197	13.90	29'509,285
1980-1981	1'650,191	25.30	16'184,541	636,377	6.70	9'235,369	86,687	29.00	788,737	485,918	9.30	4'293,701	2'859,173	18.60	30'502,348
1981-1982	1'726,639	28.50	19'880,789	534,755	5.60	8'167,242	106,681	24.30	804,791	477,105	9.10	4'301,898	2'845,180	20.80	33'154,720
1982-1983	1'414,029	32.20	17'838,915	404,505	10.70	6'950,573	89,839	26.70	827,117	433,847	10.80	3'883,703	2'342,220	24.30	29'500,308
1983-1984	1'555,033	30.80	18'136,895	550,657	8.60	8'748,337	106,858	24.20	1'017,668	466,767	9.70	4'242,902	2'679,315	22.30	32'145,802
1997-1998	1,772,632		18,396,525	429,151		7,246,068	82,199		667,674	360,349		3,374,422	2,644,331		29,684,689
1998-1999	1,546,003		14,301,088	436,666		6,655,986	86,905		670,833	350,464		3,166,774	2,420,038		24,794,681
1999-2000	1,544,659		17,003,912	402,939		6,945,007	52,703		361,961	316,630		3,155,414	2,316,931		27,466,294
2000-2001	1,308,796		14,834,513	384,704		6,427,285	52,368		376,811	338,513		3,168,422	2,084,381		24,807,031

* En estos ciclos no se registraban estadísticamente los datos sobre la superficie sembrada dos veces en el mismo ciclo.

RESUMEN 10

HISTÓRICO DE USUARIOS, SUPERFICIES REGADAS Y VOLÚMENES DISTRIBUIDOS DE 1957-1958 A 1983-1984 Y DE 1997-1998 A 2000-2001

CICLO AGRÍCOLA	NÚMERO DE USUARIO	SUPERFICIE FÍSICA REGADA (ha)	SUPERFICFIS. MEDIA POR USUARIO (ha)	VOLUMEN BRUTO DE AGUA DIST. (Miles m^3)	LÁMINA BRUTA MEDIA (cm)	MILLARES m^3 POR USUARIOS
1957-1958	236,890	1'585,626	6.69	14'973,412	94.40	63.20
1958-1959	261,000	1'621,185	6.21	16'485,099	101.70	63.20
1959-1960	258,279	1'617,399	6.26	18'600,911	115.00	72.00
1960-1961	287,872	1'880,504	6.53	22'897,135	121.80	79.50
1961-1962	305,242	1'914,205	6.27	22'574,562	117.90	74.00
1962-1963	270,153	1'747,179	6.47	20'744,937	118.70	76.80
1963-1964	325,838	2'005,413	6.15	22'663,821	113.00	69.60
1964-1965	333,637	1'987,821	5.96	23'596,534	118.70	70.70
1965-1966	339,997	1'884,447	5.54	21'228,583	112.70	62.40
1966-1967	355,079	2'179,803	6.14	22'554,179	103.50	63.50
1967-1968	359,817	2'137,368	5.94	24'042,957	112.50	66.80
1968-1969	338,522	2'182,512	6.45	28'568,389	130.90	84.40
1969-1970	333,879	2'078,179	6.22	25'531,955	122.90	76.50
1970-1971	344,143	2'129,867	6.19	26'139,684	122.70	76.00
1971-1972	329,108	2'148,861	6.53	27'034,165	125.80	82.10
1972-1973	361,359	2'189,148	6.06	26'227,444	119.80	72.60
1973-1974	350,385	2'366,947	6.76	30'385,174	128.40	86.70
1974-1975	359,257	2'367,701	6.59	29'233,817	123.50	81.40
1975-1976	386,810	2'480,919	6.41	28'639,542	115.40	74.00
AÑO AGRÍCOLA						
1976-1977	388,765	2'388,734	6.14	28'531,872	119.40	73.40
1977-1978	412,864	2'532,178	6.13	26'483,211	104.60	64.10
1978-1979	829,184	2'863,313	6.67	29'614,607	103.40	69.00
1979-1980	452,609	2'764,197	6.11	29'509,285	106.80	65.20
1980-1981	468,413	2'859,173	6.10	30'502,348	106.70	35.10
1981-1982	470,920	2'845,180	6.04	331'54,720	116.50	70.40
1982-1983	440,217	2'342,220	5.32	29'393,208	125.50	66.80
1983-1984	472,740	2'679,315	5.67	32'145,802	120.00	68.00
1997-1998	451,486	2,644,331	5.86	29,684,689	112.26	65.75
1998-1999	458,646	2,420,038	5.28	24,794,680	102.46	54.06
1999-2000	436,388	2,316,931	5.31	27,466,293	118.55	62.94
2000-2001	403,864	2,084,381	5.16	24,807,031	119.01	61.42

La Edición de este boletín estuvo a cargo de la Coordinación de Tecnología de Riego y Drenaje a solicitud de la Comisión Nacional del Agua. Se imprimieron setecientos ejemplares en los talleres de Docuprint S.A. de C.V, Cuernavaca, Morelos, México.

La Edición de este boletín estuvo a cargo de la Coordinación de Tecnología de Riego y Drenaje a solicitud de la Comisión Nacional del Agua. Se imprimieron setecientos ejemplares en los talleres de Docuprint S.A. de C.V, Cuernavaca, Morelos, México.