CONAGUA

COMISIÓN NACIONAL DEL AGUA

Los Consejos de Cuenca

Cascada Tamul
Cuenca del Río Pánuco

La gestión del agua por cuenca

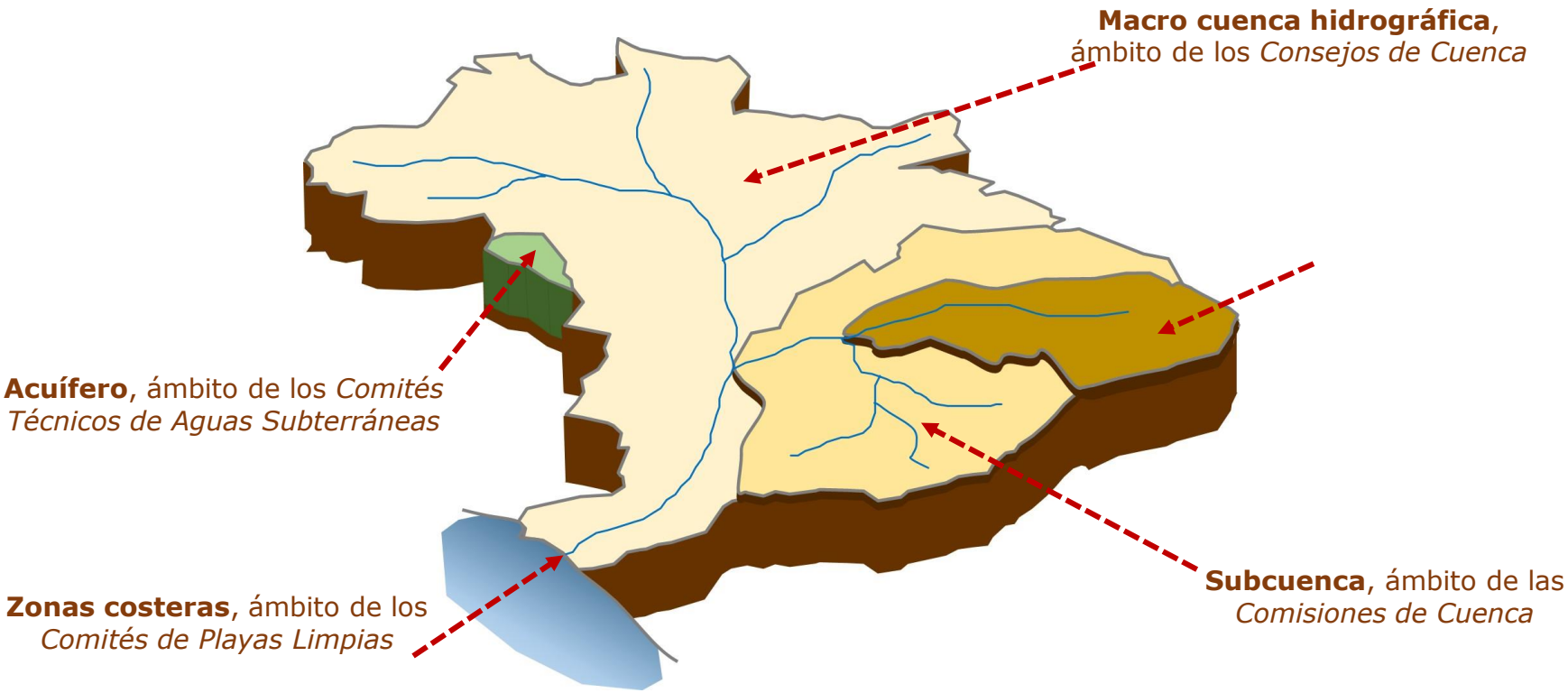

En cada cuenca coexisten los recursos agua, suelo, flora, fauna, otros recursos naturales relacionados con estos y el medio ambiente. La cuenca hidrológica está a su vez integrada por subcuencas y éstas últimas están integradas por microcuencas.

Antecedentes Históricos

- En **1992** México introdujo en su Ley de Aguas Nacionales el **concepto de cuenca como la unidad de gestión** y estableció la creación de Consejos de Cuenca.

- En **1993** se estableció el primer Consejo de Cuenca del país.

- En **2004** la Ley de Aguas Nacionales fue reformada, introduciendo el concepto de Organismos de Cuenca y **fortaleciendo el concepto de Consejos de Cuenca**, a través de su reestructuración y ampliación de funciones.
- En **2009**, se instaló el último Consejo de Cuenca. Desde ese año, todo el territorio del país está cubierto con algún Consejo de Cuenca.

Principios de Interés Público

La Ley de Aguas Nacionales declara de **interés público**:

- La cuenca conjuntamente con los acuíferos como la **unidad territorial básica** para la gestión integrada de los recursos hídricos

- La descentralización y mejoramiento de la gestión de los recursos hídricos por cuenca hidrológica, a través de:
- **Organismos de Cuenca** de índole gubernamental
- **Consejos de Cuenca** de composición mixta, con participación de los tres órdenes de gobierno, de los usuarios del agua y de las organizaciones de la sociedad en la toma de decisiones y asunción de compromisos.



Organismos de Cuenca y Consejos de Cuenca

Organismos de Cuenca:

- Enfoque técnico
- Encargados de administrar el agua (concesiones)

Consejos de Cuenca:

- Encargados de canalizar la participación social en la gestión del agua

CONAGUA
COMISIÓN NACIONAL DEL AGUA

Organismos de Cuenca
(Delimitación Hidrológico-Administrativa)

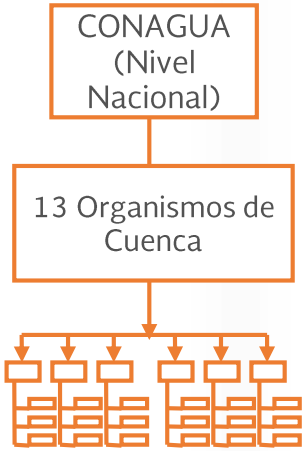

I Península de Baja California
II Noroeste
III Pacífico Norte
IV Balsas
V Pacífico Sur
VI Río Bravo
VII Cuencas Centrales del Norte
VIII Lerma Santiago Pacífico
IX Golfo Norte
X Golfo Centro
XI Frontera Sur
XII Península de Yucatán
XIII Aguas del Valle de México

CONAGUA
COMISIÓN NACIONAL DEL AGUA

Consejos de Cuenca
(Delimitación hidrológica)

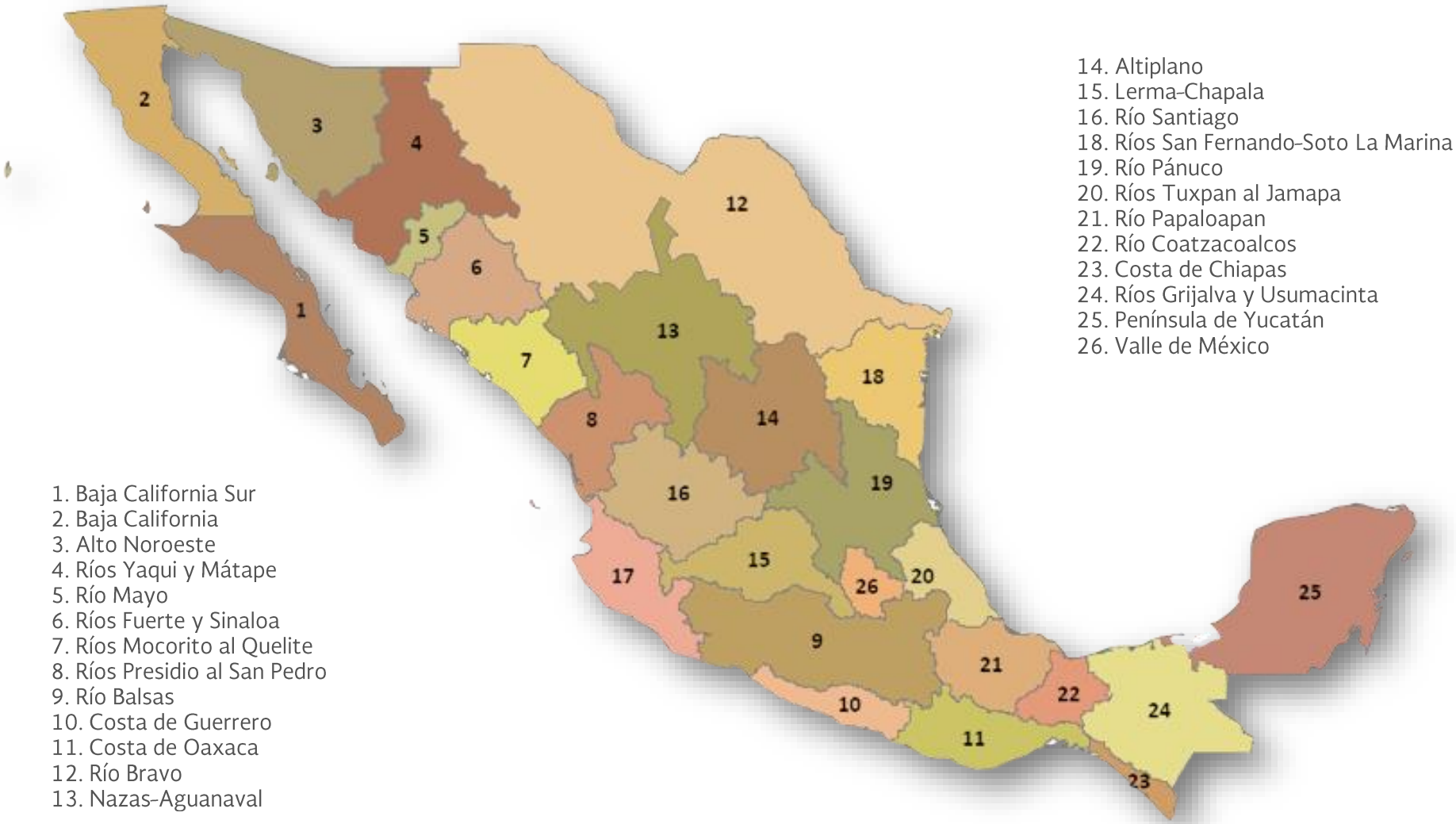

14. Altiplano
15. Lerma-Chapala
16. Río Santiago
18. Ríos San Fernando-Soto La Marina
19. Río Pánuco
20. Ríos Tuxpan al Jamapa
21. Río Papaloapan
22. Río Coatzacoalcos
23. Costa de Chiapas
24. Ríos Grijalva y Usumacinta
25. Península de Yucatán
26. Valle de México

1. Baja California Sur
2. Baja California
3. Alto Noroeste
4. Ríos Yaqui y Mátape
5. Río Mayo
6. Ríos Fuerte y Sinaloa
7. Ríos Mocorito al Quelite
8. Ríos Presidio al San Pedro
9. Río Balsas
10. Costa de Guerrero
11. Costa de Oaxaca
12. Río Bravo
13. Nazas-Aguanaval

Vinculación OC-CC

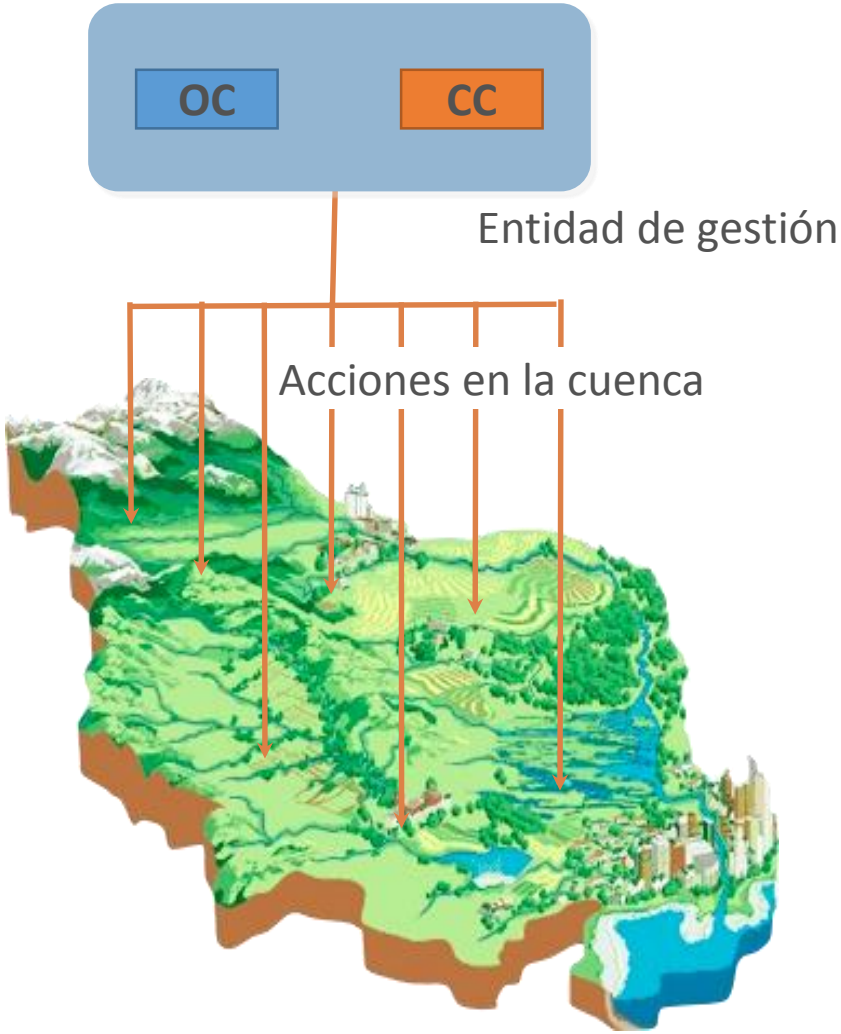

- La Ley de Aguas Nacionales establece que los Organismos de Cuenca deben trabajar armónicamente con los Consejos de Cuenca, para lograr una gestión integrada del agua
- Características:
  - Enfoque de sistemas
  - Enfoque estratégico
  - Enfoque participativo
- Acciones:
  - Estructurales
  - No estructurales

Consejos de Cuenca

La Ley de Aguas Nacionales define a **los Consejos de Cuenca** como:

Órganos colegiados → Existe igualdad de voto entre sus integrantes

Órganos mixtos → Participan Gobierno, usuarios y sociedad

Órganos de coordinación y concertación → Son mecanismos de apoyo, consulta y asesoría, entre la CONAGUA, los tres órdenes de gobierno y los representantes de los usuarios y de las organizaciones de la sociedad.

Objetivos de los Consejos de Cuenca

Funciones de los Consejos de Cuenca

- Concertar las prioridades de uso del agua
- Participar en la definición de los objetivos generales y los criterios para la formulación de los programas de gestión del agua de la cuenca
- Promover la coordinación y complementación de inversiones
- Contribuir al saneamiento de las cuencas y cuerpos receptores de aguas residuales
- Contribuir a la valoración económica, ambiental y social del agua
- Apoyar el financiamiento de la gestión regional del agua
- Conocer la información y documentación referente a la disponibilidad en cantidad y calidad, los usos del agua y los derechos registrados
- Impulsar el uso eficiente y sustentable del agua, impulsar el reúso y la recirculación de las aguas
- Promover el establecimiento de órganos auxiliares

CONAGUA
COMISIÓN NACIONAL DEL AGUA

Estructura de los Consejos

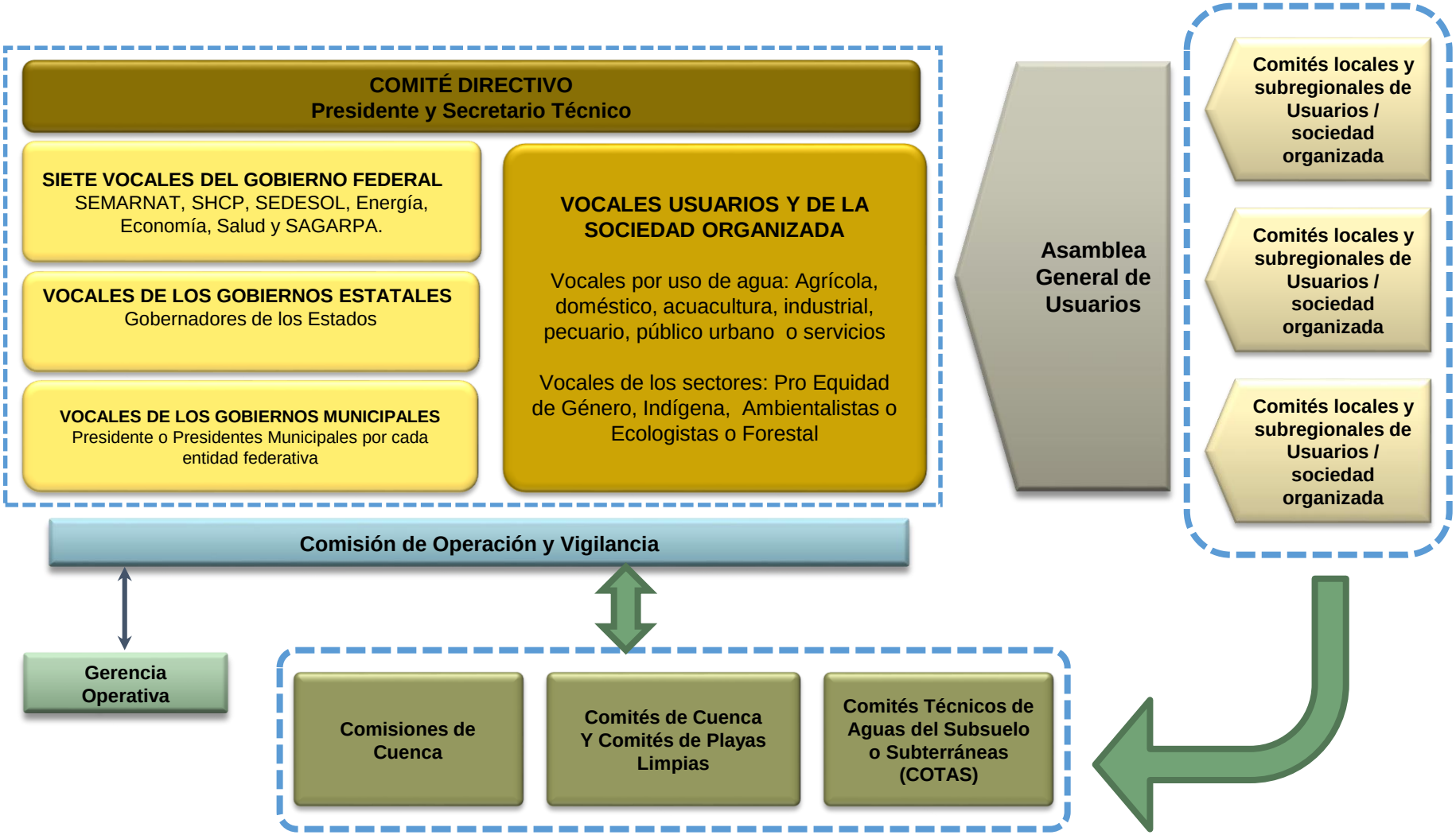

Reglas Generales de Integración Organización y Funcionamiento


CONSEJO DE CUENCA
LERMA-CHAPALA

REGLAS GENERALES DE INTEGRACIÓN, ORGANIZACION Y FUNCIONAMIENTO DEL CONSEJO DE CUENCA LERMA CHAPALA

NOVIEMBRE DE 2010

Página 1 de 20

- Cada Consejo de Cuenca debe desarrollar y aprobar sus propias Reglas
- Establecen los mecanismos de trabajo, forma de convocatoria, periodicidad de reuniones y otros puntos básicos para regular la operación de los Consejos de Cuenca
- Establecen el mecanismo de elección del Presidente del Consejo de Cuenca

Estas Reglas tienen por objeto determinar los procedimientos básicos para regular la organización y el funcionamiento de los Consejos de Cuenca, de conformidad con las normas, principios y objetivos que la propia Ley de Aguas Nacionales y su Reglamento establecen y con los criterios generales sustentados por la Comisión Nacional del Agua.

Los Órganos Auxiliares de los Consejos de Cuenca

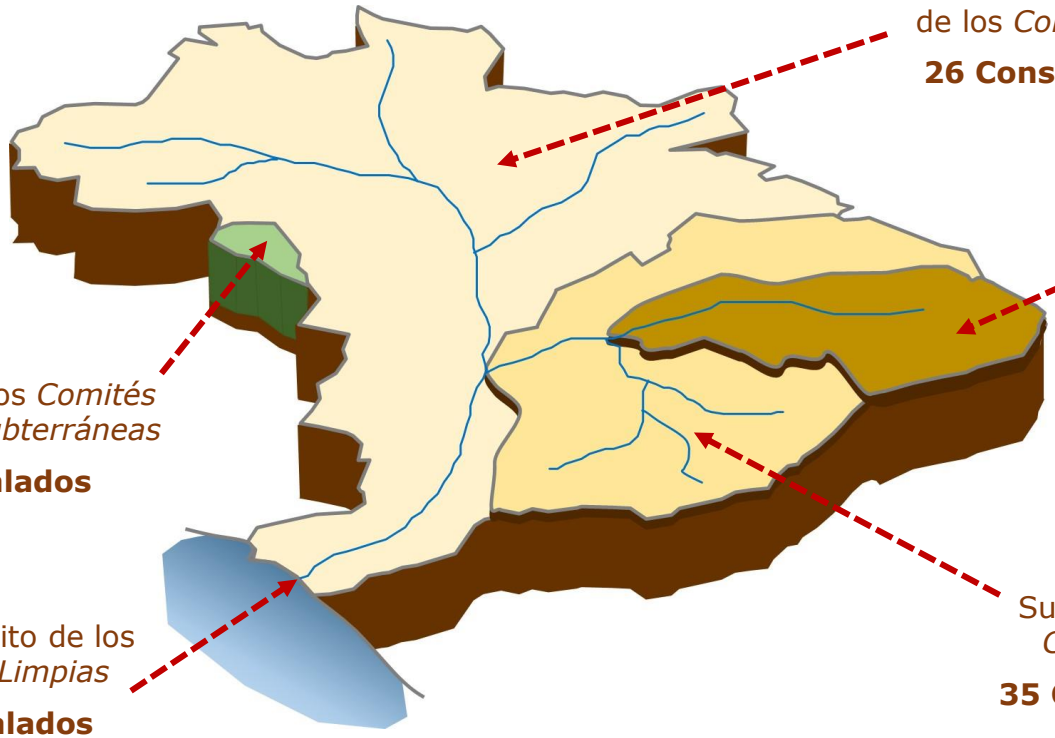

Macro cuenca hidrográfica, ámbito de los *Consejos de Cuenca*

26 Consejos instalados

Acuífero, ámbito de los *Comités Técnicos de Aguas Subterráneas*

89 COTAS instalados

Zonas costeras, ámbito de los *Comités de Playas Limpias*

41 comités instalados

Subcuenca, ámbito de las *Comisiones de Cuenca*

35 Comisiones instaladas

CONAGUA
COMISIÓN NACIONAL DEL AGUA

35 Comisiones de Cuenca
(a junio de 2017)

Clave	Nombre
15.A.07	Río Querétaro
16.A.02	Río Mololoa
16.A.03	Altos de Jalisco
16.A.04	De la Laguna de Cajititlán y el Río Los Sabinos
17.A.01	Ayuquila - Armería
17.A.02	Río Ameca
19.A.01	Del Río San Juan
19.A.02	Del Río Guayalejo-Tamesí
24.A.01	Cuenca Baja de los Ríos Grijalva y Carrizal
24.A.02	Cañón del Sumidero
25.A.01	Del Río Hondo
25.A.02	Del Río Candelaria
26.A.01	Valle de Bravo-Amanalco
26.A.02	De la Laguna de Tecocomulco
26.A.03	Presa Guadalupe
26.A.04	De los Ríos Amecameca y La Compañía
26.A.05	Para el Rescate de Ríos, Barrancas y Cuerpos de Agua en el Valle de México

Clave	Nombre
02.A.01	Del Río Colorado
03.A.01	Del Río Concepción
03.A.02	Del Río Sonora
03.A.03	Del Río San Pedro
04.A.01	Del Río Mátape
09.A.01	Del Río Cupatitzio
09.A.02	Del Río Apatlaco
09.A.03	De los Ríos Atoyac - Zahuapan
09.A.04	Const. Apatzingán (Tierra Caliente)
11.A.01	De los Ríos Atoyac y Salado
12.A.01	Río Conchos
13.A.01	Alto Nazas
15.A.01	Cuenca Propia del Lago de Chapala
15.A.02	Lago de Pátzcuaro
15.A.03	Lago de Cuitzeo
15.A.04	Laguna de Zapotlán
15.A.05	Río Turbio
15.A.06	Río Duero

CONAGUA
COMISIÓN NACIONAL DEL AGUA

50 Comités de Cuenca
(a junio de 2017)

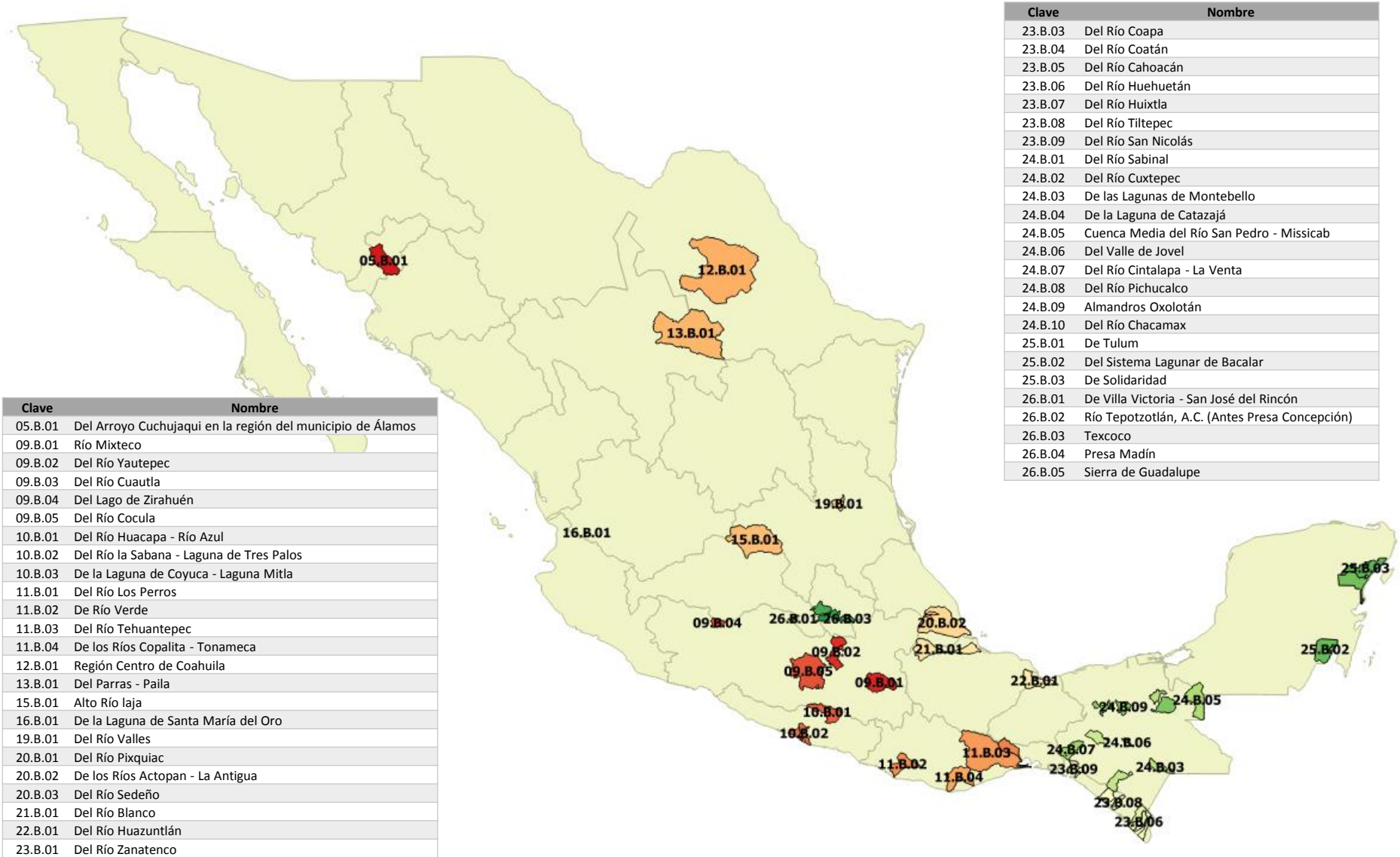

Clave	Nombre
05.B.01	Del Arroyo Cuchujaqui en la región del municipio de Álamos
09.B.01	Río Mixteco
09.B.02	Del Río Yautepec
09.B.03	Del Río Cuautla
09.B.04	Del Lago de Zirahuén
09.B.05	Del Río Cocula
10.B.01	Del Río Huacapa - Río Azul
10.B.02	Del Río la Sabana - Laguna de Tres Palos
10.B.03	De la Laguna de Coyuca - Laguna Mitla
11.B.01	Del Río Los Perros
11.B.02	De Río Verde
11.B.03	Del Río Tehuantepec
11.B.04	De los Ríos Copalita - Tonameca
12.B.01	Región Centro de Coahuila
13.B.01	Del Parras - Paila
15.B.01	Alto Río laja
16.B.01	De la Laguna de Santa María del Oro
19.B.01	Del Río Valles
20.B.01	Del Río Pixquiac
20.B.02	De los Ríos Actopan - La Antigua
20.B.03	Del Río Sedeño
21.B.01	Del Río Blanco
22.B.01	Del Río Huazuntlán
23.B.01	Del Río Zanatenco
23.B.02	Del Río Lagartero

Clave	Nombre
23.B.03	Del Río Coapa
23.B.04	Del Río Coatán
23.B.05	Del Río Cahoacán
23.B.06	Del Río Huehuetán
23.B.07	Del Río Huixtla
23.B.08	Del Río Tiltepec
23.B.09	Del Río San Nicolás
24.B.01	Del Río Sabinal
24.B.02	Del Río Cuxtepec
24.B.03	De las Lagunas de Montebello
24.B.04	De la Laguna de Catazajá
24.B.05	Cuenca Media del Río San Pedro - Missicab
24.B.06	Del Valle de Jovel
24.B.07	Del Río Cintalapa - La Venta
24.B.08	Del Río Pichucalco
24.B.09	Almandros Oxolotán
24.B.10	Del Río Chacamax
25.B.01	De Tulum
25.B.02	Del Sistema Lagunar de Bacalar
25.B.03	De Solidaridad
26.B.01	De Villa Victoria - San José del Rincón
26.B.02	Río Tepotzotlán, A.C. (Antes Presa Concepción)
26.B.03	Texcoco
26.B.04	Presa Madín
26.B.05	Sierra de Guadalupe

CONAGUA
COMISIÓN NACIONAL DEL AGUA

89 Comités de Aguas Subterráneas
(a junio de 2017)

Clave	Nombre
01.C.01	Comondú, A.C. (Antes Santo Domingo)
01.C.02	Del Valle de los Planes
01.C.03	De la Paz - Carrizal, A.C.
01.C.04	De San José del Cabo, A.C.
01.C.05	De Vizcaíno, A.C.
01.C.06	Del Valle de Todos Santos-El Pescadero
01.C.07	Del Valle de Mulegé
02.C.01	Del Acuífero de Camalú
02.C.02	De la Colonia Vicente Guerrero, A.C.
02.C.03	Del Acuífero de San Quintín, A.C.
02.C.04	Del Acuífero de San Simón
02.C.05	De San Rafael, A.C.
02.C.06	Del Acuífero de San Telmo
02.C.07	De San Vicente, A.C.
02.C.08	Del Acuífero de Santo Tomás
02.C.09	Del Acuífero de Maneadero, A.C.
02.C.10	Del Valle de Guadalupe, A.C.
02.C.11	Del Acuífero de Ojos Negros, A.C.
02.C.12	Valle de la Trinidad, A.C.
03.C.01	Del Acuífero del Zanjón, A.C.
03.C.02	San Miguel Horcasitas, A.C.
03.C.03	Mesa del Seri-La Victoria A.C.
04.C.01	Del Acuífero Guerrero - Yepomera, A.C.
04.C.02	Del Acuífero San José de Guaymas, A.C.
08.C.01	Vicente Guerrero-Poanas, A.C.
08.C.02	Valle de Canatlán, A.C.
08.C.03	Valle de Guadiana A.C.
08.C.04	Madero Victoria A.C.
08.C.05	Valle de Santiaguillo A.C.
09.C.01	Del Acuífero de Tecamachalco, A.C.
09.C.02	Huamantla-Libres-Oriental-Perote, A.C.
09.C.03	Del Acuífero Alto Atoyac, A.C.
09.C.04	Del Acuífero Tepalcingo-Axochiapan
11.C.01	Del Acuífero de Valles Centrales
12.C.01	Jiménez-Camargo, A.C.
12.C.02	Cuauhtémoc, A.C.
12.C.03	Ascensión, A.C.
12.C.04	Casas Grandes, A.C.
12.C.05	Janos, A.C.
12.C.06	Cañón del Derramadero
12.C.07	Buenaventura
12.C.08	Baja Babícora
12.C.09	Valle de Tarabillas
12.C.10	Cuatrociénegas - Ocampo

Clave	Nombre
12.C.11	Cuatrociénegas
12.C.12	Saltillo-Ramos Arizpe
13.C.01	Principal de la Comarca Lagunera, A.C.
13.C.02	Del Acuífero Aguanaval, A.C.
13.C.03	Del Acuífero General Cepeda - Sauceda
13.C.04	Del Acuífero El Palmar
13.C.05	Del Acuífero de Sain Alto
14.C.01	Del Acuífero Cedral-Matehuala
14.C.02	Del Acuífero El Barril, A.C.
14.C.03	Del Acuífero Valle de Arista, A.C.
14.C.04	Del Acuífero del Valle de San Luis Potosí
14.C.05	Del Acuífero Calera, A.C.
14.C.06	Del Acuífero Chupaderos, A.C.
14.C.07	Del Acuífero Tula - Bustamante
14.C.08	De Puerto Madero
14.C.09	Guadalupe de las Corrientes
15.C.01	Celaya, A.C.
15.C.02	Laguna Seca, A.C.
15.C.03	Valle de Querétaro, A.C.
15.C.04	Amazcala, A.C.
15.C.05	León, A.C.
15.C.06	Silao-Romita, A.C.
15.C.07	Irapuato-Valle de Santiago, A.C.
15.C.08	Pénjamo-Abasolo, A.C.
15.C.09	Huimilpan, A.C.
15.C.10	Salvatierra-La Cuevita, A.C.
15.C.11	Río Turbio, A.C.
15.C.12	Acámbaro-Cuitzeo, A.C.
15.C.13	Moroleón-Ciénega Prieta, A.C.
15.C.14	Río Laja, A.C.
15.C.15	Valle de Toluca, A.C.
16.C.01	Ojocaliente Aguascalientes Encarnación, A.C.
16.C.02	Ocampo, A.C.
18.C.01	Victoria Güémez
19.C.01	Interestatal Jaral de Berrios-Villa de Reyes
19.C.02	Huichapan, Tecozautla, Nopala, A.C.
19.C.03	Del Valle de Tulancingo, A.C.
19.C.04	De Río Verde A.C.
19.C.05	Valle de San Juan del Río
19.C.06	Sierra Gorda
21.C.01	Del Acuífero del Valle de Tehuacán, A.C.
21.C.02	Del Acuífero Los Naranjos, A.C.
21.C.03	Del Acuífero Omealca Huixcolotla, A.C.
25.C.01	Zona Geohidrológica Metropolitana de Yucatán
26.C.01	Cuautitlán - Pachuca del Estado de México

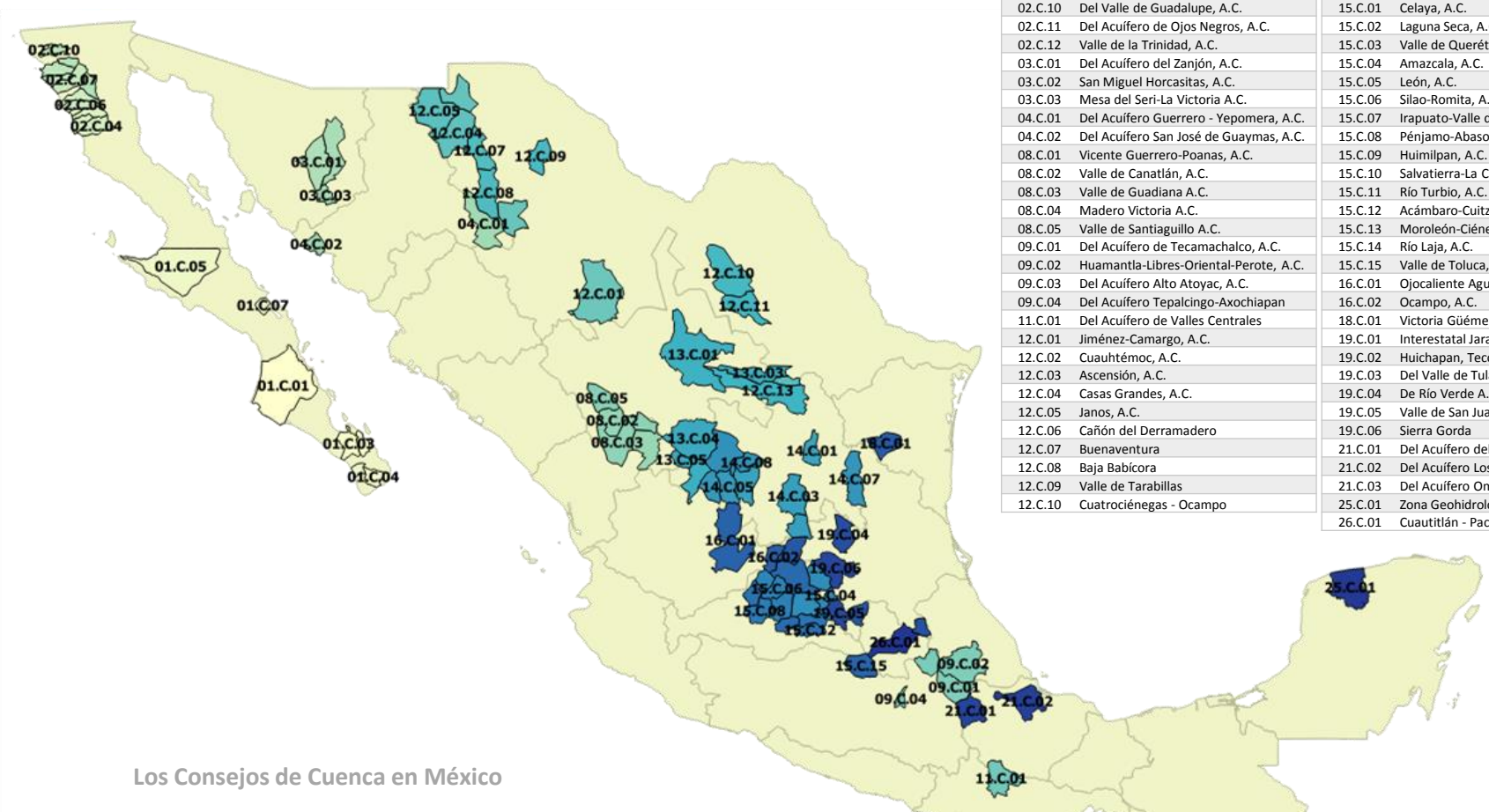

CONAGUA
COMISIÓN NACIONAL DEL AGUA

41 Comités de Playas Limpias
(a junio de 2017)

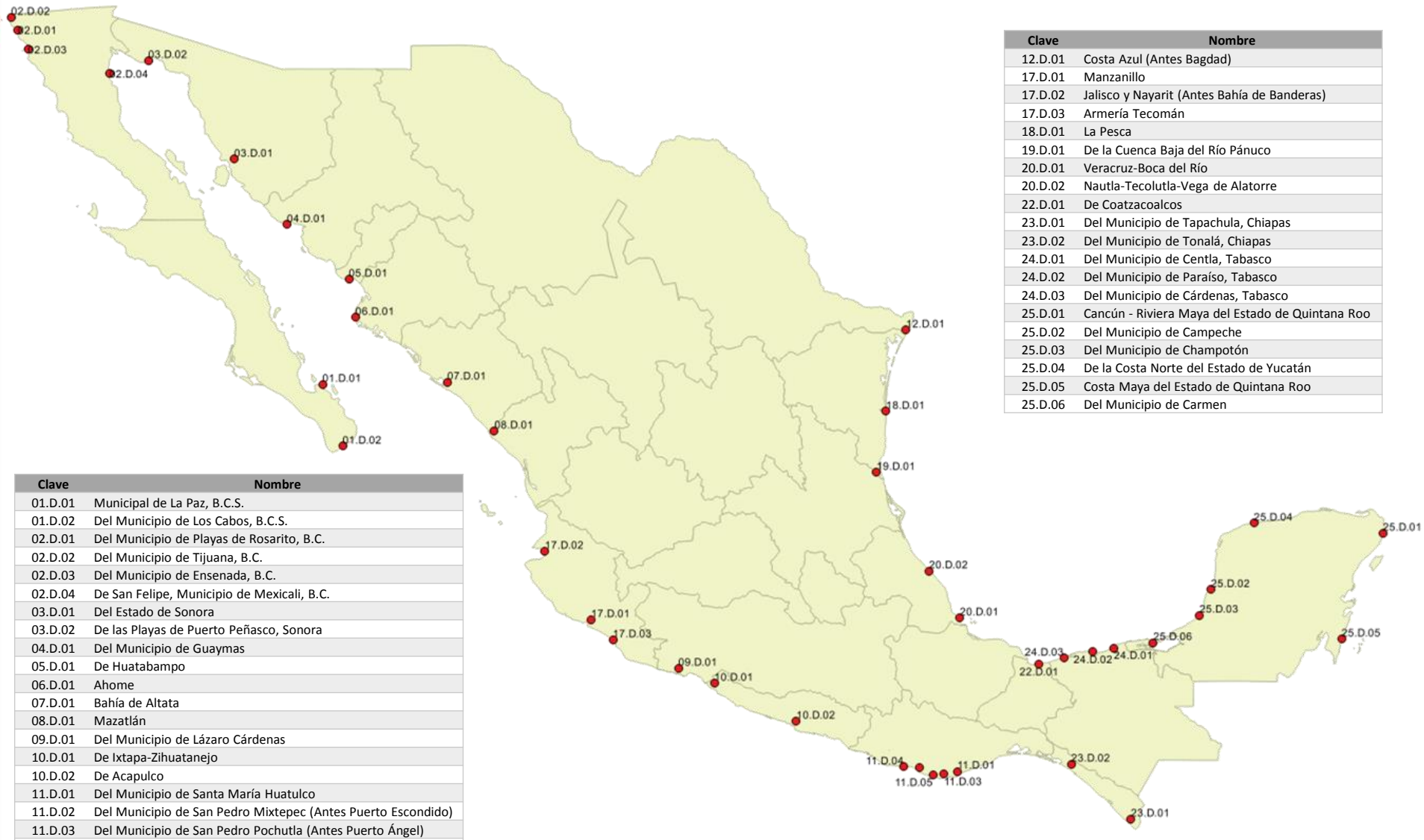

Clave	Nombre
12.D.01	Costa Azul (Antes Bagdad)
17.D.01	Manzanillo
17.D.02	Jalisco y Nayarit (Antes Bahía de Banderas)
17.D.03	Armería Tecomán
18.D.01	La Pesca
19.D.01	De la Cuenca Baja del Río Pánuco
20.D.01	Veracruz-Boca del Río
20.D.02	Nautla-Tecolutla-Vega de Alatorre
22.D.01	De Coatzacoalcos
23.D.01	Del Municipio de Tapachula, Chiapas
23.D.02	Del Municipio de Tonalá, Chiapas
24.D.01	Del Municipio de Centla, Tabasco
24.D.02	Del Municipio de Paraíso, Tabasco
24.D.03	Del Municipio de Cárdenas, Tabasco
25.D.01	Cancún - Riviera Maya del Estado de Quintana Roo
25.D.02	Del Municipio de Campeche
25.D.03	Del Municipio de Champotón
25.D.04	De la Costa Norte del Estado de Yucatán
25.D.05	Costa Maya del Estado de Quintana Roo
25.D.06	Del Municipio de Carmen

Clave	Nombre
01.D.01	Municipal de La Paz, B.C.S.
01.D.02	Del Municipio de Los Cabos, B.C.S.
02.D.01	Del Municipio de Playas de Rosarito, B.C.
02.D.02	Del Municipio de Tijuana, B.C.
02.D.03	Del Municipio de Ensenada, B.C.
02.D.04	De San Felipe, Municipio de Mexicali, B.C.
03.D.01	Del Estado de Sonora
03.D.02	De las Playas de Puerto Peñasco, Sonora
04.D.01	Del Municipio de Guaymas
05.D.01	De Huatabampo
06.D.01	Ahome
07.D.01	Bahía de Altata
08.D.01	Mazatlán
09.D.01	Del Municipio de Lázaro Cárdenas
10.D.01	De Ixtapa-Zihuatanejo
10.D.02	De Acapulco
11.D.01	Del Municipio de Santa María Huatulco
11.D.02	Del Municipio de San Pedro Mixtepec (Antes Puerto Escondido)
11.D.03	Del Municipio de San Pedro Pochutla (Antes Puerto Ángel)
11.D.04	Del Municipio de Santa María Colotepec
11.D.05	Del Municipio de Santa María Tonameca